Minas Gerais — Brasil
Departamento Estadual de Estatística
(Órgão Regional do Instituto Brasileiro de Geografia e Estatística)

TÁBUAS ITINERÁRIAS
DO
ESTADO DE MINAS GERAIS

DIVISÃO GRÁFICA DO DEPARTAMENTO ESTADUAL DE ESTATÍSTICA
BELO HORIZONTE
1959

d. 15220

IBGE
B.B. ECA CENTRAL

Reg.	Data	Aquisição		
		Compra	Doação	Permuta
1534	30/03/79			

Cl. 656.02 (815.1) Cutter T114ta

656.02 (815.1)
T114ta
CDU

GE-00003811-1

CONSELHO NACIONAL DE GEOGRAFIA
BIBLIOTECA
DATA 29 / 4 / 1960
Permutado D.E.P.
N.º 61
RIO DE JANEIRO

APRESENTAÇÃO

Procura o DEPARTAMENTO ESTADUAL DE ESTATÍSTICA *com a presente edição das "*TÁBUAS ITINERÁRIAS DO ESTADO DE MINAS GERAIS*", dar cumprimento ao seu programa de divulgação de informações que considera de real interêsse para o público. E, quanto ao trabalho que ora de novo publicamos, a medida dêsse interêsse pode ser aquilatada pelos insistentes e reiterados pedidos que temos recebido em favor de sua reedição, a qual não nos tinha sido possível efetivar desde 1947, quando saiu sua última edição.*

A partir dessa época foi crescendo de vulto a tarefa da publicação desta obra, em razão não só do aumento do número dos Municípios do Estado, que passou de 316, em 1947, para 485 atualmente, como também do extraordinário desenvolvimento que os últimos Governos de Minas e do Brasil vêm imprimindo ao programa de construção de novas rodovias, ligando os pontos extremos do território mineiro à Capital do Estado e esta às Capitais vizinhas, tudo isso dando lugar a indagações exaustivas no sentido de atualizar o mais possível os elementos que iriam compor os itinerários descritos. Sai a presente edição com 560 páginas, quando a de 1947 perfazia apenas 330.

Deficiências de ordem técnica também dificultaram a execução do trabalho, mas conseguimos vencer todos êsses óbices e levar a bom termo o nosso objetivo de oferecer ao público interessado a presente publicação, tanto quanto possível escoimada de falhas e rica de material informativo atualizado.

Além dos elementos constantes dos inquéritos regulares das Campanhas Estatísticas anuais, realizamos investigações especiais junto às emprêsas de transporte coletivo intermunicipal, perquirindo as informações relativas às distâncias das localidades servidas pelas linhas ao ponto inicial de cada uma, bem como ao tempo médio de viagem gasto em todos os percursos.

Com o objetivo de melhorar a presente edição com elemento informativo de grande importância e utilidade para os viajantes, incluimos no texto da descrição dos itinerários por ônibus e automóvel, logo em seguida aos nomes das localidades, sinais convencionais indicando quais as localidades que dispõem de postos de reabastecimento de gasolina e de oficinas de reparação de veículos.

Outra inovação introduzida nesta edição foi a transcrição dos percursos entre as cidades mineiras da região fronteiriça e as sedes dos Municípios vizinhos pertencentes aos Estados limítrofes.

Apesar de nossa preocupação em acertar, reconhecemos que o trabalho, extenso e complexo como é, deverá apresentar falhas, e com o fim de corrigi-las apelamos para a colaboração dos consulentes, que são os maiores interessados na apresentação certa dos elementos registrados, colaboração essa que antecipadamente agradecemos.

Como nas edições anteriores, a publicação está enriquecida com esquemas rodoviários das regiões do Estado e esquemas ferroviário e aeroviário, os quais dão

uma visão de conjunto dos meios de transporte utilizados para a interligação das cidades e vilas que compõem o atual quadro da divisão administrativa do Estado.

Dados estatísticos relacionados com a obra ora publicada, e cujo conhecimento deve interessar ao público, são os que revelam a existência no Estado, em 1958, de 917 emprêsas de transporte rodoviario intermunicipal, explorando 1 097 linhas de transporte de passageiros e cargas e empregando 1.889 ônibus e 901 caminhões. Em 1946, eram os seguintes os mesmos dados estatísticos: enprêsas, 403; linhas de transporte de passageiros e cargas, 534; ônibus, 456; caminhões, 274.

Os trabalhos de coordenação e preparo dos originais da presente publicação estiveram a cargo da Divisão de Estatísticas Físio-Demográficas do Departamento, sob a chefia do Dr. José Ximenes César Júnior, e da respectiva Secção de Cartografia, chefiada pelo cartógrafo Heitor Cantagalli, os quais se desincumbiram da tarefa com especial dedicação e proficiência, merecedoras dos louvores e aplausos que aqui prazerosamente registramos.

Belo Horizonte, dezembro de 1959.

Romeu Jacob

DIRETOR

CONVENÇÕES

*	A localidade só possui posto de reabastecimento de gasolina
**	A localidade possui posto de reabastecimento de gasolina e oficina de reparação de veículos
***	A localidade só possui oficina de reparação de veículos

PRINCIPAIS ABREVIATURAS

C.M.E.F.	Companhia Mogiana de Estradas de Ferro
C.P.E.F.	Companhia Paulista de Estradas de Ferro
C.R.A.N.	Consórcio Real Aerovias Nacional
E.F.B.	Estrada de Ferro Bragança
E.F.B.M.	Estrada de Ferro Bahia e Minas
E.F.C.B.	Estrada de Ferro Central do Brasil
E.F.C.J.	Estrada de Ferro Campos do Jordão
E.F.G.	Estrada de Ferro Goiás
E.F.L.	Estrada de Ferro Leopoldina
E.F.M.V.	Estrada de Ferro Morro Velho
E.F.N.O.B.	Estra de Ferro Noroeste do Brasil
E.F.S.J.	Estrada de Ferro Santos a Jundiaí
E.F.S.P.M.	Estrada de Ferro São Paulo e Minas
E.F.V.M.	Estrada de Ferro Vitória a Minas
R.M.V.	Rêde Mineira de Viação
V.F.F.L.B.	Viação Férrea Federal Leste Brasileiro
N.A.B.	Navegação Aérea Brasileira
Nav.	Navegação
Nav. Marit.	Navegação Marítima
REF.	Referência
VASP	Viação Aérea São Paulo

ÍNDICE DOS GRÁFICOS

	Pág.
1 — Mapa das Linhas Exploradas pela Aviação Comercial.....	64—A
2 — Mapa da Rêde Ferroviária e de Navegação Fluvial.....	144—A
3 — Esquema da Rêde Rodoviária da Zona Sul de Minas.....	224—A
4 — Esquema da Rêde Rodoviária da Zona Norte de Minas.....	304—A
5 — Esquema da Rêde Rodoviária da Zona Leste de Minas.....	384—A
6 — Esquema da Rodovia Belo Horizonte-Uberaba e seus principais ramais.....	464—A

NOTA — Nos itinerários, os números entre parênteses indicam a quilometragem ao ponto inicial do percurso.

INDICE DOS MUNICÍPIOS

ÍNDICE DOS MUNICÍPIOS

	Pág.
Abadia dos Dourados	1
Abaeté	2
Abre Campo	3
Açucena	5
Água Boa	7
Água Comprida	8
Águas Formosas	9
Aimorés	11
Aiuruoca	12
Além Paraíba	13
Alfenas	15
Almenara	16
Alpinópolis	18
Alterosa	19
Alto Rio Doce	20
Alvinópolis	21
Andradas	22
Andrelândia	24
Antônio Carlos	25
Antônio Dias	26
Araçuaí	27
Araguari	28
Araújos	30
Araxá	31
Arceburgo	31
Arcos	32
Areado	33
Astolfo Dutra	34
Ataléia	35
Baependi	37
Baldim	38
Bambuí	39
Barão de Cocais	41
Barbacena	41
Barra Longa	43
Barroso	44
BELO HORIZONTE	45
Belo Vale	48
Betim	49
Bias Fortes	50
Bicas	51
Boa Esperança	52
Bocaina de Minas	53
Bocaiúva	54
Bom Despacho	56
Bom Jardim de Minas	58
Bom Jesus do Amparo	59
Bom Jesus do Galho	59
Bom Repouso	60
Bom Sucesso	62
Bonfim	63
Borda da Mata	64
Botelhos	66
Brasília	67
Brás Pires	68
Braúnas	69
Brazópolis	70
Brumadinho	72
Bueno Brandão	74
Buenópolis	75
Cabo Verde	76
Cachoeira de Minas	77
Caetanópolis	78
Caeté	79
Caldas	80
Camanducaia	82
Cambuí	83
Cambuquira	84
Campanha	85
Campestre	86
Campina Verde	88
Campo Belo	89
Campo do Meio	90
Campo Florido	91
Campos Altos	92
Campos Gerais	94
Cana do Reino	95
Canápolis	95
Candeias	97
Capela Nova	98
Capelinha	98
Capetinga	99
Capim Branco	101
Capinópolis	101
Capitólio	102
Caraí	103
Carandaí	105
Carangola	106
Caratinga	108
Careaçu	109
Carlos Chagas	110
Carmo da Cachoeira	112
Carmo da Mata	113
Carmo de Minas	114
Carmo do Cajuru	115
Carmo do Paranaíba	116
Carmo do Rio Claro	117
Carmópolis de Minas	118
Carrancas	119
Carvalhos	121
Cascalho Rico	122
Cássia	123
Cataguases	123
Caxambu	125
Centralina	126
Chiador	127
Cipotânea	128
Claraval	129
Cláudio	130
Coimbra	131
Coluna	132
Comendador Gomes	133
Comercinho	134
Conceição da Aparecida	135
Conceição das Alagoas	135
Conceição de Ipanema	137
Conceição do Mato Dentro	138
Conceição do Rio Verde	140
Conceição dos Ouros	142
Congonhal	142
Congonhas	143
Conquista	144
Conselheiro Lafaiete	145
Conselheiro Pena	147
Contagem	149
Coqueiral	150
Coração de Jesus	151
Cordisburgo	152
Corinto	153
Coroaci	155
Coromandel	156
Coronel Fabriciano	157
Coronel Murta	159
Córrego Danta	160
Córrego do Bom Jesus	161
Cristais	162
Cristina	163
Crucilândia	164
Cruzília	164
Curvelo	165
Delfim Moreira	167
Delfinópolis	168
Descoberto	169
Desterro de Entre Rios	170
Diamantina	171
Dionísio	173
Divino	174
Divinópolis	176
Divisa Nova	177
Dom Joaquim	178
Dom Silvério	179
Dom Viçoso	180
Dôres de Campos	181

	Pág.
Dôres do Indaiá	182
Dôres do Turvo	183
Elói Mendes	184
Entre Rios de Minas	185
Ervália	185
Esmeraldas	188
Espera Feliz	189
Espinosa	191
Estiva	192
Estrêla Dalva	193
Estrêla do Indaiá	194
Estrêla do Sul	195
Eugenópolis	196
Extrema	198
Fama	199
Faria Lemos	200
Felixlândia	201
Ferros	201
Formiga	203
Francisco Sá	205
Frutal	206
Galiléia	207
Gouvêa	208
Governador Valadares	209
Grão Mogol	211
Guanhães	213
Guapé	214
Guaraciaba	215
Guaranésia	216
Guarani	218
Guarará	218
Guaxupé	220
Guia Lopes	220
Guidoval	222
Guiricema	223
Heliodora	224
Iapu	225
Ibiá	226
Ibiraci	228
Iguatama	229
Ilicínea	230
Indianópolis	231
Inhapim	232
Inhaúma	233
Ipanema	234
Ipuiúna	235
Itabira	237
Itabirito	238
Itaguara	239
Itajubá	240
Itamarandiba	241
Itambacuri	243
Itamogi	245
Itamonte	246
Itanhandu	247
Itanhomi	248
Itapagipe	249
Itapecerica	250
Itaúna	251
Itinga	252
Itueta	254
Ituiutaba	255
Itumirim	256
Iturama	257
Itutinga	258
Jaboticatubas	259
Jacinto	261
Jacuí	263
Jacutinga	264
Jaguaraçu	265
Janaúba	266
Januária	267
Jeceaba	269
Jequeri	270
Jequitaí	271
Jequitibá	272
Jequitinhonha	273
Jesuânia	274
Joaíma	275
Joanésia	277
João Pinheiro	278
Jordânia	279
Juiz de Fora	280
Juramento	283
Juruaia	284
Ladainha	285
Lagoa da Prata	286
Lagoa Dourada	287
Lagoa Santa	288
Lajinha	289
Lambari	290
Laranjal	291
Lassance	292
Lavras	293
Leopoldina	294
Liberdade	296
Lima Duarte	297
Luminárias	298
Luz	299
Machacalis	300
Machado	302
Madre de Deus de Minas	303
Malacacheta	303
Manga	305
Manhuaçu	307
Manhumirim	308
Mantena	309
Maravilhas	310
Mar de Espanha	311
Maria da Fé	312
Mariana	314
Marliéria	316
Martinho Campos	317
Mateus Leme	318
Matias Barbosa	319
Matipó	320
Mato Verde	321
Matozinhos	321
Matutina	323
Medina	324
Mendes Pimentel	325
Mercês	326
Mesquita	327
Minas Novas	328
Minduri	329
Miradouro	330
Miraí	331
Moeda	332
Moema	333
Monsenhor Paulo	333
Monte Alegre de Minas	334
Monte Azul	335
Monte Belo	337
Monte Carmelo	338
Monte Santo de Minas	339
Montes Claros	341
Monte Sião	342
Morada Nova de Minas	343
Morro do Pilar	344
Munhoz	345
Muriaé	346
Mutum	348
Muzambinho	349
Nanuque	350
Natércia	352
Nazareno	353
Nepomuceno	354
Nova Era	355
Nova Lima	356
Nova Ponte	357
Nova Resende	358
Nova Serrana	359
Novo Cruzeiro	360
Oliveira	362
Oliveira Fortes	363
Ouro Branco	364
Ouro Fino	364
Ouro Prêto	366
Pains	368
Paiva	369
Palma	370
Papagaios	371
Paracatu	372
Pará de Minas	373
Paraguaçu	374
Paraisópolis	375
Paraopeba	377
Passa Quatro	378
Passa Tempo	379
Passa Vinte	380
Passos	381
Patos de Minas	382
Patrocínio	383
Patrocínio do Muriaé	385
Paula Cândido	385
Paulistas	387
Peçanha	387
Pedra Azul	388
Pedralva	389
Pedro Leopoldo	390
Pequeri	392
Pequi	392
Perdigão	393
Perdizes	394
Perdões	395
Piau	397
Piedade do Rio Grande	397
Pimenta	398
Piracema	399
Pirajuba	400
Piranga	401
Pirapetinga	402
Pirapora	403
Piraúba	404
Pitangui	405
Piui	407
Poço Fundo	408
Poços de Caldas	409
Pocrane	410
Pompéu	411
Ponte Nova	413
Porteirinha	414
Pôrto Firme	415
Poté	416
Pouso Alegre	417
Pouso Alto	418
Prados	420
Prata	421
Pratápolis	423
Pratinha	424
Presidente Bernardes	425
Presidente Olegário	426
Presidente Soares	427
Quartel Geral	428
Raposos	429
Raul Soares	423

	Pág.
Recreio	431
Resende Costa	432
Resplendor	433
Ressaquinha	434
Ribeirão das Neves	435
Ribeirão Vermelho	435
Rio Acima	436
Rio Casca	437
Rio do Prado	438
Rio Espera	440
Rio Novo	441
Rio Paranaíba	442
Rio Pardo de Minas	443
Rio Piracicaba	444
Rio Pomba	446
Rio Prêto	446
Rio Vermelho	447
Rubim	448
Sabará	450
Sabinópolis	451
Sacramento	452
Salinas	454
Salto da Divisa	456
Santa Bárbara	457
Santa Cruz do Escalvado	459
Santa Juliana	460
Santa Luzia	461
Santa Margarida	462
Santa Maria de Itabira	463
Santa Maria do Suaçuí	464
Santana de Pirapama	466
Santana do Deserto	467
Santana do Jacaré	468
Santa Rita de Caldas	469
Santa Rita de Jacutinga	470
Santa Rita do Sapucaí	471
Santa Vitória	472
Santo Antônio do Amparo	473
Santo Antônio do Grama	474
Santo Antônio do Monte	475
Santos Dumont	476
São Brás do Suaçuí	478
São Domingos do Prata	478
São Francisco	480
São Francisco do Glória	481
São Geraldo	482
São Gonçalo do Abaeté	483
São Gonçalo do Pará	484
São Gonçalo do Sapucaí	485
São Gotardo	487
São João Batista do Glória	488
São João da Ponte	489
São João del Rei	491
São João do Paraíso	493
São João Evangelista	494
São João Nepomuceno	495
São José do Alegre	496
São José do Goiabal	497
São José do Jacuri	498
São Lourenço	499
São Miguel do Anta	500
São Pedro da União	501
São Pedro dos Ferros	502
São Romão	503
São Sebastião do Maranhão	504
São Sebastião do Paraíso	505
São Tiago	507
São Tomás de Aquino	508
São Vicente de Minas	508
Sapucaí Mirim	509
Senador Firmino	510
Senhora de Oliveira	511
Senhora do Pôrto	511
Senhora dos Remédios	512
Serra do Salitre	513
Serrania	514
Serranos	515
Sêrro	516
Sete Lagoas	517
Silvianópolis	518
Simonésia	519
Soledade de Minas	520
Tabuleiro	521
Taiobeiras	522
Tapiraí	523
Tarumirim	524
Teixeiras	525
Teófilo Otoni	527
Tiradentes	529
Tiros	529
Tocantins	531
Toledo	531
Tombos	532
Três Corações	534
Três Pontas	535
Tumiritinga	536
Tupaciguara	537
Turmalina	538
Ubá	539
Uberaba	541
Uberlândia	542
Unaí	544
Vargem Bonita	545
Varginha	546
Várzea da Palma	546
Vazante	547
Veríssimo	549
Vespasiano	550
Viçosa	551
Vieiras	552
Virgem da Lapa	553
Virgínia	554
Virginópolis	555
Virgolândia	556
Visconde do Rio Branco	558
Volta Grande	559

TÁBUAS ITINERÁRIAS DE MINAS GERAIS

Meios de transporte entre as Sedes Municipais e as Capitais do Estado e da República, Sedes Municipais vizinhas e Sedes Distritais

Número de ordem (REF)	ITINERÁRIOS E MEIOS DE TRANSPORTE	Extensão em km	Tempo médio gasto em viagem h — m
	1 — ABADIA DOS DOURADOS		
	A Belo Horizonte		
1	**Por ônibus**, de Abadia dos Dourados* a Monte Carmelo**, via entroncamento (8) e Encruzilhada (26)	36	1—20
2	— **pela R.M.V.**, de Monte Carmelo a Belo Horizonte, via Ibiá (211), Garças de Minas (390), Divinópolis (532) e Azurita (610)	688	23—55
	Total	**724**	**25—15**
3	**Por automóvel**, de Abadia dos Dourados* a Belo Horizonte,** via entroncamento (8), Encruzilhada (26), Monte Carmelo** (36), Celso Bueno (56), Macaubas (76), Patrocínio**(125), São Benedito (150), Salitre (153), Serra do Salitre** (168), Rio Paranaiba* (232), entroncamento (250), Guarda dos Ferreiros* (263), São Gotardo** (274), Sapecado (289), Campos (296), Barra do Funchal (304), Comendador Viana** (321), Vale do Caixão (339), Pedra do Chumbo (379), Moema (390), Chapada (404), Pirolito (408), Araujos** (425), Perdigão** (435), Chaves (447), Costas (455), est. de São Gonçalo (461), São Gonçalo do Pará** (467), Campo Alegre (482), Igaratinga (491), Antunes (498), Caetano Preto (505), Pará de Minas** (516), Tavares (528), Gameleira (536), Florestal* (541), Juatuba* (557), Vianópolis (567), Betim* (577) e Parque Industrial* (599)	608	14—30
4	**Por ônibus**, de Abadia dos Dourados* a Monte Carmelo** (REF. 1)	36	1—20
5	— **por via aérea**, (C.R.A.N.), de Monte Carmelo a Belo Horizonte, via Patrocínio (60)	399	1—40
	Total	**435**	**3—00**
	Ao Rio de Janeiro		
6	**Por ônibus**, de Abadia dos Dourados* a Monte Carmelo** (REF. 1)	36	1—20
7	— **pela R.M.V.**, de Monte Carmelo a Barra Mansa, via Ibiá (211), Garças de Minas (390), Ribeirão Vermelho (590), Lavras (600) e Arantina (776)	885	35—00
8	— **pela E.F.C.B**, de Barra Mansa ao Rio, via Barra do Piraí (46)	154	2—50
	Total	**1 075**	**39—10**
9	**Por ônibus**, de Abadia dos Dourados* a Monte Carmelo**, (REF. 1)	36	1—20
10	— **pela R.M.V.**, de Monte Carmelo a Belo Horizonte, (REF. 2)	688	23—55
11	— **pela E.F.C.B.**, de Belo Horizonte ao Rio	640	14—25
	Total	**1 364**	**39—40**
12	**Por ônibus**, de Abadia dos Dourados a Monte Carmelo** (REF. 1)	36	1—20
13	— **por via aérea** (C.R.A.N.), de Monte Carmelo ao Rio, via Patrocínio (60) e Belo Horizonte (399)	747	3—10
	Total	**883**	**4—30**
	A Coromandel		
14	**Por ônibus**, de Abadia dos Dourados* a Coromandel**, via entroncamento (26)	30	0—50
	A Monte Carmelo		
15	**Por ônibus**, de Abadia dos Dourados* a Monte Carmelo**, (REF. 1)	36	1—20
	A Catalão (Estado de Goiás)		
16	**Por ônibus**, de Abadia dos Dourados* a Monte Carmelo** (REF. 1)	36	1—20
17	— **pela R.M.V.**, de Monte Carmelo a Catalão	109	4—10
	Total	**145**	**5—30**
18	**Por automóvel**, de Abadia dos Dourados* a Catalão, via entroncamento (8), Chapada das Perdizes (33), Douradoquara (39), est. de Douradoquara (46), Grupiara (56), Paranaiba de Goiás (72) e Ouvidor (92)	116	3—15

Número de ordem (REF.)	ITINERÁRIOS E MEIOS DE TRANSPORTE	Extensão em km	Tempo médio gasto em viagem h — m
	A Paranaiba de Goiás (Estado de Goiás)		
19	**Por ônibus**, de Abadia dos Dourados* a Monte Carmelo** (REF. 1)	36	1—20
20	— **pela R.M.V.**, de Monte Carmelo a Paranaiba de Goiás	70	2—40
	Total	106	4—00
21	**por automóvel**, de Abadia dos Dourados* a Paranaiba de Goiás, via entroncamento (8), Chapada das Perdizes (33), Douradoquara (39), est. de Douradoquara (46) e Grupiara (56)	72	2—00
	2 — ABAETÉ		
	A Belo Horizonte		
22	**Por ônibus**, de Abaeté** a est. de Abaeté via entroncamento (7)	37	1—00
23	— **pela R.M.V.**, da est. de Abaeté a Belo Horizonte, via Velho da Táipa (86) e Azurita (171)	249	11—35
	Total	286	12—35
24	**Por ônibus**, de Abaeté** a Belo Horizonte**, via est. de Pompéu (42), Pompéu** (58), Pompéu Velho (81), Papagaios** (102), Maravilhas** (114), Ponte Santa Cruz (133), Cachoeira dos Macacos* (155), Lajes (168), Sete Lagoas** (187), Prudente de Morais (199), Matozinhos** (211), Pedro Leopoldo** (221), Dr. Lund (226), entroncamento (241), Venda Nova* (251) e Pampulha* (255)	264	8—00
25	**Por ônibus**, de Abaeté** a Belo Horizonte**, via est. do Pompéu (42), Pompéu** (58), Pompéu Velho (81), Papagaios** (102), Maravilhas** (114), Pequi*(133), São José da Varginha (154), Ascenção (167), Pará de Minas** (178), Tavares (190), Gameleira (198), Floresta! (203), Juatuba* (219), Vianópolis (229), Betim* (239) e Parque Industrial (261)	270	8—30
	Ao Rio de Janeiro		
26	**Por ônibus**, de Abaeté** a est. de Abaeté, (REF. 22)	37	1—00
27	— **pela R.M.V.**, da est. de Abaeté a Belo Horizonte, (REF. 23)	249	11—35
28	— **pela E.F.C.B.**, de Belo Horizonte ao Rio	640	14—25
	Total	926	27—00
29	**Por ônibus**, de Abaeté** a est. de Abaeté, (REF. 22)	37	1—00
30	— **pela R.M.V.**, da est. de Abaeté a Barbacena, via Velho da Taipa (86), Divinópolis (168), A Mourão (321) e Campolide (511)	521	27—25
31	— **pela E.F.C.B.**, de Barbacena ao Rio	378	8—15
	Total	936	36—40
32	**Por ônibus**, de Abaeté** a Belo Horizonte**, (REF. 24)	264	8—00
33	— **por ônibus**, de Belo Horizonte** ao Rio, pela BR-3 (rodovia Juscelino Kubitschek), via entroncamento para Nova Lima (4), entroncamento para Ouro Preto (26), Água Limpa (33), Pires (66), entroncameno para Congonhas (76), Joaquim Murtinho (81), Gagé** (86), Conselheiro Lafaiete** (94), Cristiano Otoni (113), Carandai** (129), Hermilo Alves (135), Ressaquinha** (146), Barbacena** (166), Sá Fortes (177), Campo Verde (186), Perobas (200), Santos Dumont** (211), Eubanque** (225), Paula Lima (232), Benfica (247), Juiz de Fora** (260), Cedofeita (278), Matias Barbosa** (281), Simão Pereira (297), Paraibuna (305), Serraria (320), Três Rios** (331), Areal** (357), Petrópolis** (404), Avenida Brasil (454)	472	10—00
	Total	736	18—00
34	**Por ônibus**, de Abaeté** a Belo Horizonte** (REF. 24)	264	8—00
35	— **por via aérea**, de Belo Horizonte ao Rio	348	1—15
	Total	612	9—15
	A Martinho Campos		
36	**Por ônibus**, de Abaeté** a est. de Abaeté, (REF. 22)	37	1—00
37	— **pela R.M.V.**, da est. de Abaeté a Martinho Campos	14	0—45
	Total	51	1—45
38	**Por ônibus**, de Abaeté** a Martinho Campos**, via São Simão (17) e Pôrto das Andorinhas (27)	36	1—30
	A Morada Nova de Minas		
39	**Por ônibus**, de Abaeté** a Morada Nova de Minas**, via Patos (24), Paineiras (35), Bocâina (45) e Biquinhas (55)	89	3—00

Número de ordem (REF.)	ITINERÁRIOS E MEIOS DE TRANSPORTE	Extensão em km	Tempo médio gasto em viagem h — m
40	**Por ônibus**, de Abaeté** a Morada Nova de Minas**, via Santa Cruz (21), Jatai(41) e Frei Orlando (58)	94	3—00
	A Pompéu		
41	**Por ônibus**, de Abaeté** a Pompéu**, via est. de Pompéu (42)	58	1—30
	A Quartel Geral		
42	**Por ônibus**, de Abaeté** a Quartel Geral	21	0—45
	A Tiros		
43	**Por ônibus**, de Abaeté** a Dôres do Indaiá**, via Quartel Geral (21)	49	1—45
44	— **por ônibus**, de Dôres do Indaiá** a São Gotardo**, via Vale do Caixão (18), Comendador Viana (36), Barra do Funchal (53) e Campos (61)	83	2—30
45	— **por ônibus**, de São Gotardo** a Tiros**, via Matutina (22) e Espinha (34)	54	2—30
	Total	**186**	**6—45**
46	**Por automóvel**, de Abaeté** a Tiros** via Gamelão (21), Cedro do Abaeté (43), Pôrto do Rio Indaiá (51) e Fragata (57)	98	3—00
	A Cedro do Abaeté		
47	**Por ônibus**, de Abaeté** a Cedro do Abaeté, via Gamelão (21)	43	2—15
	A Paineiras		
48	**Por ônibus**, de Abaeté** a Paineiras, via Patos (24)	35	1—20
	3 — ABRE CAMPO		
	A Belo Horizonte		
49	**Por ônibus**, de Abre Campo** a São Pedro dos Ferros**	26	1—00
50	— **pela E.F.L.**, de São Pedro dos Ferros a Ponte Nova	79	3—05
51	— **pela E.F.C.B.**, de Ponte Nova a Belo Horizonte, via Burnier (145), Sabará (230) e General Carneiro (238)	252	10—15
	Total	**357**	**14—20**
52	**Por ônibus**, de Abre Campo** a Belo Horizonte**, via Rio Casca** (28), Piedade* (44), Jatiboca (51), Usina Pião (66), Ponte Nova** (77), Acaiaca (112), Mariana** (157), Passagem de Mariana (161), Ouro Preto** (169), Cachoeira do Campo* (190), Amarantina (198), Itabirito** (210), Usina Esperança (215) e entroncamento da BR-3 (241)	267	9—00
	Ao Rio de Janeiro		
53	**Por ônibus**, de Abre Campo** a São Pedro dos Ferros**	26	1—00
54	— **pela E.F.L.**, de São Pedro dos Ferros ao Rio, via Ponte Nova (79), Ligação (224), Furtado de Campos (279) e Três Rios (396)	541	19—30
	Total	**567**	**20—30**
55	**Por ônibus**, de Abre Campo** a Realeza, via Matipó (23), entroncamento (34) e Santo Amaro (48)	55	2—20
56	— **por ônibus**, de Realeza ao Rio**, via São João do Manhuaçu* (20), Vargem Grande (49), Fervedouro* (63), Bicuiba (69), Miradouro (84), Itamuri (97), Muriaé** (120), Bom Jesus da Cachoeira (143), Laranjal* (157), Leopoldina** (195), Mariópolis* (232), Pôrto Novo (249), Sapucaia** (279), Anta (286), Bemposta (304), Areal** (318) e Petrópolis** (365)	433	11—00
	Total	**488**	**13—20**
	A Carangola		
57	**Por ônibus**, de Abre Campo** a Manhuaçu**, via Matipó (23), entroncamento (34), Santo Amaro (48) e Realeza (55)	70	2—30
58	— **pela E.F.L.**, de Manhuaçu a Carangola	115	5—00
	Total	**185**	**7—30**

Número de ordem (REF)	ITINERÁRIOS E MEIOS DE TRANSPORTE	Extensão em km	Tempo médio gasto em viagem h. — m.
59	**Por automóvel**, de Abre Campo** a Carangola**, via Cachoeira do Livramento (6), Sericita (26), Padre Católico (37), Pedra Bonita (48), Bom Jesus (63), Nebliua (72), Vargem Grande (77), Divino** (86), São Manuel do Boi (99) e entroncamento (104).....	114	5—30
	A Divino		
60	**Por automóvel**, de Abre Campo** a Divino**, via Cachoeira do Livramento (6), Sericita (26), Padre Católico (37), Pedra Bonita (48), Bom Jesus (63), Neblina (72) e Vargem Grande (77).....	86	4—00
	A Ervália		
61	**Por ônibus**, de Abro Campo** a São Pedro dos Ferros**.....	26	1—00
62	— **pela E.F.L.**, de São Pedro dos Ferros a Coimbra, via Ponte Nova (79).....	161	6—20
63	— **por ônibus**, de Coimbra*** a Ervália**.....	24	1—00
	Total.....	**211**	**8—20**
64	**Por automóvel**, de Abre Campo** a Ervália**, via Cachoeira do Livramento (6), Sericita (26), Estevão de Araujo (48), Canaã* (66), entroncamento (71) e São Domingos (85).....	98	3—50
	A Jequeri		
65	**Por ônibus**, de Abre Campo** a São Pedro dos Ferros**.....	26	1—00
66	— **pela E.F.L.**, de São Pedro dos Ferros a Ponte Nova.....	82	3—05
67	— **por ônibus**, de Ponte Nova** a Jequeri*, via Usina Pião (11), São João (21) e Bálsamo (32)	48	2—00
	Total.....	**156**	**6—05**
68	**Por automóvel**, de Abre Campo** a Jequeri*, via Cachoeira do Livramento (6), entroncamento (10) e Grota (18).....	36	2—00
	A Matipó		
69	**Por ônibus**, de Abre Campo** a Matipó.....	23	1—00
	A Raul Soares		
70	**Por ônibus**, de Abre Campo** a São Pedro dos Ferros.....	26	1—00
71	— **pela E.F.L.**, de São Pedro dos Ferros a Raul Soares.....	13	0—30
	Total.....	**39**	**1—30**
72	**Por ônibus**, de Abre Campo** a São Pedro dos Ferros**.....	26	1—00
73	— **por ônibus**, de São Pedro dos Ferros** a Raul Soares**.....	18	0—30
	Total.....	**44**	**1—30**
	A Rio Casca		
74	**Por ônibus**, de Abre Campo** a Rio Casca**.....	28	1—00
75	**Por ônibus**, de Abre Campo** a São Pedro dos Ferros**.....	26	1—00
76	— **pela E.F.L.**, de São Pedro dos Ferros a Rio Casca.....	28	1—00
	Total.....	**54**	**2—00**
	A Santa Margarida		
77	**Por automóvel**, de Abre Campo** a Santa Margarida**, via Matipó (23) e entroncamento (34).	47	2—00
	A Santo Antônio do Grama		
78	**Por ônibus**, de Abre Campo** a Rio Casca**.....	28	1—00
79	— **por ônibus**, de Rio Casca** a Santo Antônio do Grama.....	22	0—50
	Total.....	**50**	**1—50**
80	**Por ônibus**, de Abre Campo** a São Pedro dos Ferros**.....	26	1—00
81	— **pela E.F.L.**, de São Pedro dos Ferros a Rio Casca.....	28	1—00
82	— **por ônibus**, de Rio Casca** a Santo Antônio do Grama.....	22	0—50
	Total.....	**76**	**2—50**

Número de ordem (REF)	ITINERÁRIOS E MEIOS DE TRANSPORTE	Extensão em km	Tempo médio gasto em viagem h. — m.
	A São Pedro dos Ferros		
83	**Por ônibus**, de Abre Campo** a São Pedro dos Ferros**	26	1—00
	A Granada		
84	**Por ônibus**, de Abre Campo** a São Pedro dos Ferros**	26	1—00
85	— **pela E.F.L.**, do São Pedro dos Ferros a Raul Soares	13	0—30
86	— **por ônibus**, de Raul Soares** a Granada	22	1—00
	Total		
87	**Por automóvel**, de Abre Campo** a Granada, via Matipó (23)	42	1—45
	A Pedra Bonita		
88	**Por automóvel**, de Abre Campo** a Pedra Bonita, via Cachoeira do Livramento (6), Sericita (26) e Padre Católico (37)	48	2—00
	A Sericita		
89	**Por automóvel**, de Abre Campo** a Sericita, via Cachoeira do Livramento (6)	26	1—00
	4 — AÇUCENA		
	A Belo Horizonte		
90	**Por ônibus**, de Açucena*** a Naque, via Pôrto da Podra (12)	42	3—00
91	— **pela E.F.V.M.**, de Naque a Nova Era, via Desembargador Drumond (135)	144	4—10
92	— **pela E.F.C.B.**, de Nova Era a Belo Gorizonte, via Sabará (162) e General Carneiro (170)	185	7—20
	Total	**371**	**14—30**
93	**Por automóvel**, de Açucena*** a Governador Valadares**, via Pôrto da Pedra (12), Naque (42), Pedra Corrida (70), Rio Corrente (80) e Baguari (92)	112	7—00
94	— **por ônibus**, de Governador Valadares** a Belo Horizonte**, via entroncamento (9), Ponta (20), Santo Antônio do Pôrto (40), São José (57), Sardoá (70), Santa Efigênia (87), Gonzaga (94), Divino de Virginópolis (117), Virginópolis* (129), Guanhães** (163), Senhora do Pôrto (187), Jacaré (191), entroncamento (212), Guarani (218), Carmésia (223), Goiabas (238), Morro do Pilar* (279), entroncamento (316), Palácio (321), Chapéu de Sol (336), Cardeal Mota (339), Cipó (345), Jatobá (355), Almeida (373), Ponte Raul Soares (400), Campinho (402), Lagoa Santa* (408), Vila Asas (411), Vespasiano* (418), entroncamento (422), Venda Nova* (432) e Pampulha (436)	445	14—00
	Total	**557**	**21—00**
95	**Por automóvel**, de Açucena*** a Governador Valadares**, (REF. 93)	112	7—00
96	— **por via aérea**, (C.R.A.N.), de Governador Valadares a Belo Horizonte	238	0—50
	Total	**350**	**7—50**
	Ao Rio de Janeiro		
97	**Por ônibus**, do Açucena*** a Naque, (REF. 90)	42	3—00
98	— **pela E.F.V.M.**, de Naque a Nova Era, (REF. 91)	144	4—10
99	— **pela E.F.C.B.**, de Nova Era ao Rio, via Sabará (162), Miguel Burnier (247) e Joaquim Murtinho (267)	745	22—30
	Total	**931**	**29—40**
100	**Por automóvel**, de Açucena*** a Governador Valadares**, (REF. 93)	112	7—00
101	— **pela E.F.V.M.**, de Governador Valadares a Vitória (Pedro Nolasco)	330	8—10
102	— **pela E.F.L.**, de Vitória ao Rio, via Itapemirim (159), Itabapoana (250), Murundu (272) e Campos (323)	641	22—05
	Total	**1 083**	**37—15**
103	**Por automóvel**, de Açucena*** a Governador Valadares** (REF. 93)	112	7—00
104	— **por ônibus**, de Governador Valadares** a Caratinga**, via São Raimundo (4), Alpercatas (19), Divino (33), Santa Bárbara* (48), Taruaçu*** (60), Dom Cavati* (69), Inhapim* (92) e Ubaporanga* (102)	121	3—30

Número de ordem (REF)	ITINERÁRIOS E MEIOS DE TRANSPORTE	Extensão em km	Tempo médio gasto em viagem h. — m.
105	— **por ônibus**, de Caratinga** ao Rio**, via Santa Rita (10`, Santa Bárbara (23`, São Pedro do Avaí (58`, Realeza (65`, São João do Manhuaçu** (85`, Vargem Grande (112`, Fervedouro* (128`, Bicuiba (134`, Miradouro** (149`, Itamuri (162`, Muriaé** (185`, Bom Jesus da Cachoeira (208`, Laranjal* (222`, Leopoldina** (260`, Marinópolis* (297`, Porto Novo (314`, Sapucaia** (344`, Anta (351`, Bemposta (369`, Areal** (383` e Petrópolis** (430`	498	13—00
	Total	**731**	**23—30**
106	**Por automovel**, de Açucena*** a Governador Valadares** (REF. 93`	112	7—00
107	— **por via aérea** (C.R.A.N.`, de Governador Valadares ao Rio, via Belo Horizonte (238`	586	2—10
	Total	**698**	**9—10**
	A Braúnas		
108	**Por ônibus**, de Açucena*** a Naque, (REF. 90)	42	3—00
109	— **pela E.F.V.M.**, de Naque a Corone-Fabriciano	65	1—30
110	— **por ônibus**, de Coronel Fabriciano** a Braunas, via Ipatinga (15`, Santana do Paraiso (34`, Mesquita (56`, Joanésia (75` e Salto Grande (93`	108	4—00
	Total	**215**	**8—30**
111	**Por automóvel**, de Açucena*** a Braúnas, via Pôrto de Pedra (12`, Mesquita (34`, Joanésia (53` e Salto Grande (71`	86	5—00
112	**A Cavalo**, de Açucena a Braúnas	30	5—00
	A Governador Valadares		
113	**Por ônibus**, de Açucena*** a Naque, (REF. 90)	42	3—00
114	— **pela E.F.V.M.**, de Naque a Governador Valadares	69	1—30
	Total	**111**	**4—30**
115	**Por automóvel**, de Açucena*** a Governador Valadares**, (REF. 93)	112	7—00
	A Guanhães		
116	**Por automóvel**, de Açucena*** a Mesquita, via Pôrto da Pedra (12)	34	2—00
117	— **por ônibus**, de Mesquita a Guanhães**, via Joanésia (19), Salto Grande (37), Dôres de Guanhães (77), Santa Terezinha (98), entroncamento (102), Jacaré (123) e Senhora do Perto (127)	151	6—00
	Total	**185**	**8—00**
	A Iapu		
118	**Por ônibus**, de Açucena*** a Naque, (REF. 90)	42	3—00
119	— **pela E.F.V.M.**, de Naque a Governador Valadares	69	1—30
120	— **por ônibus**, de Governador Valadares** a Iapu, via S. Raimundo (4), Alpercatas (19), Divino (33), Santa Bárbara* (48), Taruaçu*** (60), Dom Cavati* (69) e Encruzilhada do Iapu (79)	91	3—00
	Total	**202**	**7—30**
121	**Por automóvel**, de Açucena*** a Iapu, via Pôrto da Pedra (12), Naque (42) e São João do Oriente (75)	94	4—00
	A Joanésia		
122	**Por ônibus**, de Açucena*** a Naque (REF. 90)	42	3—00
123	— **pela E.F.V.M.**, de Naque a Ipatinga	48	2—00
124	— **por ônibus**, de Ipatinga a Joanésia, via Santana do Paraiso (19) e Mesquita (41)	60	2—15
	Total	**150**	**7—15**
125	**Por automóvel**, de Açucena*** a Joanésia, via Pôrto da Pedra (12) e Mesquita (34)	53	3—00
126	**A cavalo**, de Açucena a Joanésia, via Coqueiro (12)	25	4—30
	A Mesquita		
127	**Por ônibus**, de Açucena*** a Naque, (REF. 90)	42	3—00
128	— **pela E.F.V.M.**, de Naque a Ipatinga	48	2—00
129	— **por ônibus**, de Ipatinga a Mesquita, via Santana do Paraíso (19)	41	1—30
	Total	**131**	**6—30**
130	**Por automóvel**, de Açucena*** a Mesquita, via Pôrto da Pedra (12)	34	2—00

Número de ordem (REF)	ITINERÁRIOS E MEIOS DE TRANSPORTE	Extensão em km	Tempo médio gasto em viagem h. — m.
	A Tarumirim		
131	**Por ônibus**, de Açucena*** a Naque, (REF. 90)	42	3—00
132	— **pela E.F.V.M.**, de Naque a Governador Valadares	69	1—30
133	— **por ônibus**, de Governador Valadares** a Tarumirim* via S. Raimundo (4), Alpercatas (19), Divino (33), Santa Bárbara* (48) e Taruaçu*** (60)	73	2—30
	Total	**184**	**7—00**
134	**Por automóvel**, de Açucena*** a Tarumirim*, via Pôrto da Pedra (12), Naque (42), Pedra Corrida (70), Penha (75), Itapiruna (90), Santa Bárbara* (99) e Taruaçu*** (111)	124	5—30
	A Virginópolis		
135	**Por automóvel**, de Açucena*** a Mesquita, (REF. 130)	34	2—00
136	— **por ônibus**, de Mesquita a Guanhães , (REF. 117)	151	6—00
137	— **por ônibus**, de Guanhães** a Virginópolis*	34	1—00
	Total	**219**	**9—00**
138	**A cavalo**, de Açucena a Virginópolis	46	9—00
	A Aramirim		
139	**Por automóvel**, de Açucena*** a Aramirim	14	0—30
	A Felicina		
140	**Por automóvel**, de Açucena*** a Felicina, via Garcia (30)	39	2—30
	A Gama		
141	**Por automóvel**, de Açucena*** a Gama	30	1—45
	A Naque		
142	**Por ônibus**, de Açucena*** a Naque, (REF. 90)	42	3—00
	A Pedra Corrida		
143	**Por automóvel**, de Açucena*** a Pedra Corrida, via Pôrto da Pedra (12) e Naque (42)	70	5—00
	5 — ÁGUA BOA		
	A Belo Horizonte		
144	**Por ônibus**, de Água Boa a Belo Horizonte**, via Santa Maria do Suaçui* (32), José Raydam (44), São Pedro do Suaçui (82), Peçanha* (112), Cantagalo (119), São Bento (122), São João Evangelista** (137), Guanhães** (173) Senhora do Pôrto (197), Jacaré (201), Guarani (228), Carmésia (233), Goiabas (248), Morro do Pilar* (289), entroncamento (326), Palácio (331), Chapéu de Sol (346), Cardeal Mota (349), Cipó (355), Jatobá (365), Almeida (383), Ponte Raul Soares (410), Campinho (412), Lagoa Santa* (418), Vila Asas (421), Vespasiano* (428), entroncamento (432), Venda Nova* (442) e Pampulha* (446)	455	14—30
	Ao Rio de Janeiro		
145	**Por ônibus**, de Água Boa a Belo Horizonte** (REF. 144)	455	14—30
146	— **pela E.F.C.B.**, de Belo Horizonte ao Rio	640	14—25
	Total	**1 095**	**28—55**
147	**Por ônibus**, de Água Boa a Belo Horizonte** (REF. 144)	455	14—30
148	— **por ônibus**, de Belo Horizonte** o Rio** (REF. 33)	472	10—00
	Total	**927**	**24—30**
149	**Por ônibus**, de Água Boa a Belo Horizonte**, (REF. 144)	455	14—30
150	— **por via aérea**, de Belo Horizonte ao Rio	348	1—15
	Total	**803**	**15—45**

Número de ordem (REF)	ITINERÁRIOS E MEIOS DE TRANSPORTE	Extensão em km	Tempo médio gasto em viagem h. — m.
	A Capelinha		
151	**Por automóvel**, de Água Boa a Capelinha**, via entroncamento do Bonfim (33) e Resplendor (35)	56	2—00
	A Itambacuri		
152	**Por automóvel**, de Água Boa a Teófilo Otoni**, via entroncamento do Bonfim (33), Resplendor (35), entroncamento (50), Vila dos Anjos (77), Jaguaritira (955), Malacacheta (119), Poté* (161), Valão (174) e Sucanga (180)	203	10—00
153	— **por ônibus**, de Teófilo Otoni** a Itambacuri*, via Ponto de Itambacuri (31)	33	1—20
	Total	**236**	**11—20**
154	**A Cavalo**, de Água Boa a Itambacuri, via Frei Serafim (80)	110	21—00
	A Malacacheta		
155	**Por automóvel**, de Água Boa a Malacacheta, via entroncamento do Bonfim (33), Resplendor (35), entroncamento (50), Vila dos Anjos (77) e Jaguaritira (95)	119	5—00
156	**A cavalo**, de Água Boa a Malacacheta	60	11—00
	A Santa Maria o Suaçui		
157	**Por ônibus**, de Água Boa a Santa Maria do Suaçui*	32	1—00
	A São Sebastião do Maranhão		
158	**Por ônibus**, de Água Boa a Santa Maria do Suaçui*	32	1—00
159	— **por automóvel**, de Santa Maria do Suaçui* a São Sebastião do Maranhão, via entroncamento (9)	30	1—00
	Total	**62**	**2—00**
	6 — ÁGUA COMPRIDA		
	A Belo Horizonte		
160	**Por ônibus**, de Água Comprida a Uberaba**, via Divisa (22) e Aramino (34)	42	1—40
161	— **pela R.M.V.**, de Uberaba a Belo Horizonte, via Ibiá (275), Garças de Minas (454), Divinópolis (596) e Azurita (674)	752	25—00
	Total	**794**	**26—40**
162	**Por ônibus**, de Agua Comprida a Uberaba**, (REF. 160)	42	1—40
163	— **por ônibus**, de Uberaba** a Belo Horizonte**, via Santa Rosa (16), Almeida Campos (49), Usina Pai Joaquim (59), Campo de Trigo (84), Ibitimirim (109), Capivara (119), Araxá** (134), Ibiá** (188), Paraíso (206), Guarda dos Ferreiros* (242), São Gotardo** (253), Sapecado (268), Campos (275), Barra do Funchal (283), Comendador Viana** (300), Vale do Caixão (318), Onça (332), Pedra do Chumbo (358), Moema*** (369), Chapada (383), Pirolito (387), Araujos** (403), Perdigão** (413), Chaves (426), Costas (434), est. de São Gonçalo (440), São Gonçalo do Pará** (446), Campo Alegre (461), Igaratinga (470), Antunes (477), Caetano Preto (483), Pará de Minas** (495), Tavares (507), Gameleira (515), Florestal* (520), Juatuba* (536), Vianópolis (546), Betim* (556) e Parque Industrial* (578)	587	14—00
	Total	**629**	**15—40**
164	**Por ônibus**, de Água Comprida a Uberaba**, (REF. 160)	42	1—40
165	— **por via aérea**, (C.R.A.N.), de Uberaba a Belo Horizonte	418	1—40
	Total	**460**	**3—20**
	Ao Rio de Janeiro		
166	**Por ônibus**, de Água Comprida a Uberaba**, (REF. 160)	42	1—40
167	— **pela R.M.V.**, de Uberaba a Belo Horizonte, (REF. 161)	752	25—00
168	— **pela E.F.C.B.**, de Belo Horizonte ao Rio	640	14—25
	Total	**1 434**	**41—05**
169	**Por ônibus**, de Água Comprida a Uberaba**, (REF. 160)	42	1—40

Número de ordem (REF)	ITINERÁRIOS E MEIOS DE TRANSPORTE	Extensão em km	Tempo médio gasto em viagem h. — m.
170	— **pela R.M.V.**, de Uberaba a Barra Mansa, via Ibiá (275), Garças de Minas (454), Ribeirão Vermelho (654), Lavras (664) e Arantina (840)	949	35—55
171	— **pela E.F.C.B.**, de Barra Mansa ao Rio, (REF. 8)	154	2—50
	Total	**1 145**	**40—25**
172	**Por ônibus**, de Água Comprida a Uberaba**, (REF. 160)	42	1—40
173	— **pela C.M.E.F.**, de Uberaba a Campinas	537	20—20
174	— **pela C.P.E.F.**, de Campinas a Jundiaí	45	0—35
175	— **pela E.F.S.J.**, de Jundiaí a São Paulo	62	1—00
176	— **pela E.F.C.B.**, de São Paulo ao Rio, via Barra do Pirai (390)	500	9—25
	Total	**1 186**	**33—00**
177	**Por ônibus**, de Água Comprida a Uberaba**, (REF. 160)	42	1—40
178	— **por ônibus**, de Uberaba** a Belo Horizonte**. (REF. 163)	587	14—00
179	— **por ônibus**, de Belo Horizonte** ao Rio**, (REF. 33)	472	10—00
	Total	**1 101**	**25—40**
180	**Por ônibus**, de Água Comprida a Uberaba**, (REF. 160)	42	1—40
181	— **por via aérea**, (C.R.A.N.), de Uberaba ao Rio	610	2—20
	Total	**652**	**4—00**
	A Conceição das Alagoas		
182	**Por ônibus** de Água Comprida a Uberaba** (REF. 160)	42	1—40
183	— **por ônibus**, de Uberaba** a Conceição das Alagoas**, via Aramino (8), Chuá (71) e entroncamento (41)	56	2—00
	Total	**98**	**3—40**
184	**Por automóvel**, de Água Comprida a Conceição das Alagoas**, via Poncianos (25) e entroncamento (35)	50	2—30
	A Uberaba		
185	**Por ônibus**, de Água Comprida a Uberaba**, (REF. 160)	42	1—40
	A Guaira (Estado de São Paulo)		
186	**Por ônibus**, de Água Comprida a Guaira, via Pôrto de Água Comprida (9)	35	1—30
	A Miguelópolis (Estado de São Paulo)		
187	**Por ônibus**, de Água Comprida a Miguelópolis, via Pôrto de Água Comprida (9) e Guaira (35)	62	3—00
	7 — ÁGUAS FORMOSAS		
	A Belo Horizonte		
188	**Por automóvel**, de Águas Formosas* a Pavão, via Crisólita (22)	58	2—00
189	— **por ônibus**, de Pavão a Teófilo Otoni**, via Frei Gonzaga (27), Belo Oriente (31), Topazio (70) e Mestre Caetano (86)	109	7—00
190	— **por ônibus**, de Teófilo Otoni** a Governador Valadares**, via Ponto de Itambacuri (30), Campanário* (54), Jampruca (92), Frei Inocêncio* (109), Vila Matias (115), Chonin de Baixo (130) e entroncamento (147)	156	4—00
191	— **pela E.F.V.M.**, de Governdor Valadares a Nova Era, via Desembargador Drumond (204)	213	5—40
192	— **pela E.F.C.B.**, de Nova Era a Belo Horizonte, (REF. 92)	185	7—20
	Total	**721**	**26—00**
193	**Por automóvel**, de Águas Formosas* a Carlos Chagas**, via Crisólita (22) e São Pedro (58)	124	4—00
194	— **pela E.F.B.M.**, de Carlos Chagas a Teófilo Otoni	143	5—45
195	— **por ônibus**, de Teófilo Otoni** a Governador Valadares**, (REF. 190)	156	4—00
196	— **pela E.F.V.M.**, de Governador Valadares a Nova Era, (REF. 191)	213	5—40
197	— **pela E.F.C.B.**, de Nova Era a Belo Horizonte, (REF. 92)	185	7—20
	Total	**821**	**26—45**
198	**Por automóvel**, de Águas Formosas* a Pavão, (REF. 188)	58	—00
199	— **por ônibus**, de Pavão a Teófilo Otoni**, (REF. 189)	109	7—00

Número de ordem (REF)	ITINERÁRIOS E MEIOS DE TRANSPORTE	Extensão em km	Tempo médio gasto em viagem h. — m.
200	— **por ônibus**, de Teófilo Otoni** a Governador Valadares**, (REF. 190)	156	4—00
201	— **por ônibus**, de Governador Valadares** a Belo Horizonte**, (REF. 94)	445	14—00
	Total	**768**	**27—00**
202	**Por via aérea** (IMPERIAL), de Águas Formosas a Belo Horizonte	450	2—00
	Ao Rio de Janeiro		
203	**Por automóvel**, de Águas Formosas* a Pavão, (REF. 188)	58	2—00
204	— **pôr ônibus**, de Pavão a Teófilo Otoni**, (REF. 189)	109	7—00
205	— **pôr ônibus**, de Teófilo Otoni** a Governador Valadares**, (REF. 190)	156	4—00
206	— **pela E.F.V.M.**, de Governador Valadares a Nova Era, (REF. 191)	213	5—40
207	— **pela E.F.C.B.**, de Nova Era ao Rio, (REF. 99)	745	22—30
	Total	**1 281**	**41—10**
208	**Por automóvel**, de Águas Formosas* a Carlos Chagas**, (REF. 193)	124	4—00
209	— **pela E.F.B.M.**, de Carlos Chagas a Teófilo Otoni	143	5—45
210	— **pôr ônibus**, de Teófilo Otoni** a Governador Valadares**, (REF. 190)	156	4—00
211	— **pela E.F.V.M.**, de Governador Valadares a Nova Era, (REF. 191)	213	5—40
212	— **pela E.F.C.B.**, de Nova Era ao Rio, (REF. 99)	745	22—30
	Total	**1 381**	**41—55**
213	**Por automóvel**, de Águas Formosas* a Pavão, (REF. 188)	58	2—00
214	— **pôr ônibus**, de Pavão a Teófilo Otoni**, (REF. 189)	109	7—00
215	— **pôr ônibus**, de Teófilo Otoni** a Caratinga**, via Ponto de Itambacuri (30), Campanário (54), Jampruca (92), Frei Inocêncio* (109), Vila Matias (115), Chonin de Baixo (130), entroncamento (147), Governador Valadares** (156), São Raimundo (160), Alpercatas (175), Divino (189), Santa Bárbara (204), Taruaçu*** (216), Dom Cavati* (225), Inhapim* (248) e Ubaporanga* (258)	277	8—00
216	— **por ônibus**, de Caratinga** ao Rio**, (REF. 105)	498	13—00
	Total	**942**	**30—00**
217	**Por automóvel**, de Águas Formosas* a Pavão, (REF. 188)	58	2—00
218	— **por ônibus**, de Pavão a Teófilo Otoni**, (REF. 189)	109	7—00
219	— **por ônibus**, de Teófilo Otoni** a Governador Valadares**, (REF. 190)	156	4—00
220	— **pela E.F.V.M.**, de Governacor Valadares a Vitória (Pedro Nolasco)	330	8—10
221	— **pela E.F.L.**, de Vitoria ao Rio, (REF. 102)	641	22—05
	Total	**1 294**	**43—15**
222	**Por via aérea** (IMPERIAL), de Águas Formosas ao Rio, via Belo Horizonte (450)	798	3—30
	A Carlos Chagas		
223	**Por automóvel**, de Águas Formosas* a Carlos Chagas**, (REF. 193)	124	4—00
	A Joaima		
224	**Por automóvel**, de Águas Formosas* a Joaima**, via Pampã (36) e entroncamento (63)	72	3—00
	A Machacalis		
225	**Por automóvel**, de Águas Formosas* a Machacalis	30	1—30
	A Teófilo Otoni		
226	**Por automóvel**, de Águas Formosas* a Carlos Chagas**, (REF. 193)	124	4—00
227	— **pela E.F.B.M.**, de Carlos Chagas a Teófilo Otoni	143	5—45
	Total	**267**	**9—45**
228	**Por automóvel**, de Águas Formosas* a Pavão**, (REF. 188)	58	2—00
229	— **por ônibus**, de Pavão a Teófilo Otoni**, (REF. 189)	109	7—00
	Total	**167**	**9—00**
230	**Por via aérea**, (IMPERIAL), de Águas Formosas a Teófilo Otoni	105	0—25
	A Alcobaça (Estado da Bahia)		
231	**Por automóvel**, de Águas Formosas* a Carlos Chagas**, (REF. 193)	124	4—00

Número de ordem (REF)	ITINERÁRIOS E MEIOS DE TRANSPORTE	Extensão em km	Tempo médio gasto em viagem h. — m.
232	— pela E.F.B.M., de Carlos Chagas a Caravelas, via Ponta d'Areia (234)	239	10—50
233	— por automóvel, de Caravelas a Alcobaça	27	1—00
	Total	**390**	**15—50**
	A Crisólita		
234	**Por automóvel**, de Águas Formosas* a Crisólita	22	1—00
	A Pampã		
235	**Por automóvel**, de Águas Formosas* a Pampã	36	1—45
	A Umburatiba		
236	**Por automóvel**, de Águas Formosas* a Umburatiba, via Crisólita (22) e São Pedro (58)	84	4—00
237	**A cavalo**, de Águas Formosas a Umburatiba	60	11—00
	8 — AIMORÉS		
	A Belo Horizonte		
238	**Pela E.F.V.M.**, de Aimorés a Nova Era, via Desembargador Drumond (354)	363	9—40
239	— pela E.F.C.B., de Nova Era a Belo Horizonte, (REF. 92)	185	7—20
	Total	**548**	**17—00**
240	**Por automóvel**, de Aimorés** a Belo Horizonte**, via Capa Bode (16), Tabauna (36), Limoeiro (47), Araçaí (57), Barra da Figueira (72), Pocrane (82), entroncamento (102), Ipanema** (114), Santa Filomena (144), Santana do Manhuaçu (174), Simonésia* (184), Manhuaçu** (207), Realeza (222), Santo Amaro (229), Matipó** (254), Abre Campo** (277), Rio Casca** (305), Piedade* (325), Usina Pião (345), Ponte Nova** (354), Acaiaca (389), Mariana** (431), Passagem de Mariana (438), Ouro Preto** (446), Cachoeira do Campo* (467), Amarantina (475), Itabirito** (487), Usina Esperança (492) e entroncamento BR-3 (518)	544	20—00
	Ao Rio de Janeiro		
241	**Pela E.F.V.M.**, de Aimorés a Nova Era, via Desembargador Drumond (354)	363	9—40
242	— pela E.F.C.B., de Nova Era ao Rio. (REF. 99)	745	22—30
	Total	**1 108**	**32—10**
243	**Pela E.F.V.M.**, de Aimorés a Vitória, (Pedro Nolasco)	180	4—15
244	— pela E.F.L., de Vitória ao Rio, (REF. 102)	641	22—05
	Total	**821**	**26—20**
245	**Pela E.F.V.M.**, de Aimorés a Vitória, (Pedro Nolasco)	180	4—15
246	— pela Nav. Marit., de Vitória ao Rio	491	24—00
	Total	**671**	**28—15**
	A Itueta		
247	**Pela E.F.V.M.**, de Aimorés a Itueta	22	0—35
248	**Por automóvel**, de Aimorés** a Itueta	20	0—40
	A Mutum		
249	**Por ônibus**, de Aimorés** a Mutum**, via Conceição do Capim (24), Expedicionário Alício (42), Santa Terezinha (52) e Lajinha do Mutum (61)	76	3—30
250	**Por ônibus**, de Aimorés** a Mutum**, via Conceição do Capim (24), Penha do Capim (38), São João do Capim (43) e São Sebastião da Vala (56)	79	3—30
	A Pocrane		
251	**Por ônibus**, de Aimorés** a P9crane, via Capa-Bode (16), Tabauna (36), Limoeiro (47), Açarai (57) Barra da Figueira (72)	82	4—00

Número de ordem (REF)	ITINERÁRIOS E MEIOS DE TRANSPORTE	Extensão em km	Tempo médio gasto em viagem h. — m.
	A Resplendor		
252	**Pela E.F.V.M.**, de Aimorés a Resplendor	37	1—00
253	**Por automóvel**, de Aimorés** a Resplendor**, via Itueta (20)	38	1—15
	A Afonso Cláudio (Estado do Espírito Santo)		
254	**Por automóvel**, de Aimorés** a Afonso Cláudio, via Baixo Guandu (7), Itaguaçu (57) e Itaraná (67)	126	5—00
	A Baixo Guandu (Estado do Espírito Santo)		
255	**Pela E.F.V.M.**, de Aimorés a Baixo Guandu	6	0—15
256	**Por ônibus**, de Aimorés** a Baixo Guandu	7	0—15
	A Alto Capim		
257	**Por ônibus**, de Aimorés** a Alto Capim, via Conceição do Capim (24), Penha do Capim (38), São João do Capim (43) e São Sebastião da Vala (56)	71	3—00
	A Conceição do Capim		
258	**Por ônibus**, de Aimorés** a Conceição do Capim	24	1—20
	A Expedicionário Alício		
259	**Por ônibus**, de Aimorés** a Expedicionário Alício, via Conceição do Capim (24)	42	2—10
	A Penha do Capim		
260	**Por ônibus**, de Aimorés** a Penha do Capim, via Conceição do Capim (24)	38	1—30
	A Tabaúna		
261	**Por ônibus**, de Aimorés** a Tabaúna, via Capa Bode (16)	36	1—30
	9 — AIURUOCA		
	A Belo Horizonte		
262	**Por ônibus**, de Aiuruoca** a est. de Aiuruoca	11	0—20
263	— **pela R.M.V.**, da est. de Aiuruoca a Belo Horizonte, via Rutilo (70), Arantina (85), Lavras (259), Ribeirão Vermelho (268), Garças de Minas (469), Divinópolis (611) e Azurita (689)	766	29—00
	Total	**777**	**29—20**
264	**Por ônibus**, de Aiuruoca** a est. de Aiuruoca	11	0—20
265	— **pela R.M.V.**, da est.de Aiuruoca a Barra do Piraí, via Rutilo (70), Bom Jardim de Minas (78),	208	10—25
266	— **pela E.F.C.B.**, de Barra do Pirai a Belo Horizonte	532	12—25
	Total	**751**	**23—10**
267	**Por automóvel**, de Aiuruoca** a Belo Horizonte**, via est. de Aiuruoca (11), Palmital (47), (Minduri** (66), S. Vicente de Minas** (93), Guabirobas (111), Madre de Deus de Minas** (147), Piedade do Rio Grande (169), Ibertioga (202), Porto Chique (215), Antônio Carlos* (229), Barbacena** (244) e daí pela BR-3, (rodovia Presidente Kubitschek)	410	11—30
	Ao Rio de Janeiro		
268	**Por ônibus**, de Aiuruoca** a est. de Aiuruoca	11	0—20
269	— **pela R.M.V.**, da est. de Aiuruoca a Barra do Pirai, (REF. 265)	208	10—25
270	— **pela E.F.C.B.**, de Barra do Piraí ao Rio	109	2—05
	Total	**328**	**12—50**
271	**Por automóvel**, de Aiuruoca** ao Rio**, via Posses (10), Carvalhos** (21), Barulho (31), Liberdade* (46), Augusto Pestana (63), Passa Vinte (83), Zelinda (91), Falcão (102), Quatis (131), Ribeirão da Divisa (138), Barra Mansa (153) e daí pela BR-2 (rodovia Presidente Dutra)	285	9—30

Número de ordem (REF)	ITINERÁRIOS E MEIOS DE TRANSPORTE	Extensão em km	Tempo médio gasto em viagem h. — m.
	A Baependi		
272	**Por ônibus**, de Aiuruoca** a est. de Aiuruoca	11	0—20
273	— **pela R.M.V.**, da est. de Aiuruoca a Baependi	46	2—05
	Tota	**57**	**2—25**
274	**Por automóvel**, de Aiuruoca** a Baependi**, via est. de Aiuruoca (11), Furnas (38) e Lavrinhas (61)	64	2—30
	A Bocâina de Minas		
275	**Por ônibus**, de Aiuruoca** a est. de Aiuruoca	11	0—20
276	— **pela R.M.V.**, da est. de Aiuruoca a Augusto Pestana, via Rutilo (70)	92	4—30
277	— **por ônibus**, de Augusto Pestana a Bocâina de Minas	16	1—00
	Tota	**119**	**5—50**
278	**Por automóvel**, de Aiuruoca** a Bocâina de Minas, via Posses (10), Carvalhos** (21), Barulho (31), Liberdade* (46) e Augusto Pestana (63)	79	3—15
	A Carvalhos		
279	**Por ônibus**, de Aiuruoca** a est. de Aiuruoca	11	0—20
280	— **pela R.M.V.**, da est. de Aiuruoca a Carvalhos	33	1—25
	Tota	**44**	**1—45**
281	**Por ônibus**, de Aiuruoca** a Carvalhos**, via Posses (10)	21	1—25
	A Cruzília		
282	**Por ônibus**, de Aiuruoca** a est. de Aiuruoca	11	0—20
283	— **pela R.M.V.**, da est. de Aiuruoca a est. de Cruzília	34	1—30
284	**por ônibus**, da est. de Cruzília a Cruzília	13	0—30
	Tota	**58**	**2—20**
285	**Por automóvel**, de Aiuruoca** a Cruzília**, via est. de Aiuruoca (11) e Campo Limpo (42)	53	2—15
	A Itamonte		
286	**Por ônibus**, de Aiuruoca** a est. de Aiuruoca	11	0—20
287	— **pela R.M.V.**, da est. de Aiuruoca a Itanhandu, via Soledade de Minas (76)	119	4—50
288	— **por ônibus**, de Itanhandú** a Itamonte**, via Santana do Capivari* (7)	17	0—30
	Total	**147**	**5—40**
289	**Por automovel**, de Aiuruoca** a Itamonte**, via est. de Aiuruoca (11), Furnas (38), Lavrinhas (61), Baependi** (64), Caxambu** 70), Vidinha (91), Pouso Alto* (100) e Santana do Capivari* (108)	118	4—00
	A Minduri		
290	**Por ônibus**, de Aiuruoca** a est. de Aiuruoca	11	0—20
291	— **pela R.M.V.**, da est. de Aiuruoca a Minduri**, via Rutilo (70) e Arantina (85)	142	6—00
	Total	**153**	**6—20**
292	**Por automóvel**, de Aiuruoca** a Minduri**, via est. de Aiuruoca (11) e Palmital (47)	66	2—30
	A Serranos		
293	**Por ônibus**, de Aiuruoca** a est. de Aiuruoca	11	0—20
294	— **pela R.M.V.**, da est. de Aiuruoca a Seritinga	15	0—35
295	— **por ônibus**, de Seritinga a Serranos	3	0—10
	Total	**29**	**1—05**
296	**Por automóvel**, de Aiuruoca** a Serranos, via est. de Aiuruoca (11)	27	1—20
	10 — ALÉM PARAIBA		
	A Belo Horizonte		
297	**Pela E.F.C.B.**, de Além Paraíba (est. de Pôrto Novo) a Belo Horizonte, via Três Rios (64)	506	12—35

Número de ordem (REF)	ITINERÁRIOS E MEIOS DE TRANSPORTE	Extensão em km	Tempo médio gasto em viagem h. — m.
298	**Por ônibus**, de Além Paraíba** a Areal, via Pôrto Novo (21), Sapucaia (32), Anta (39) e Bemposta (57)	71	1—45
299	— **por ônibus**, de Areal a Belo Horizonte**, via Três Rios** (26), Serraria (37), Paraibuna (52), Simão Pereira (70), Matias Barbosa** (86), Juiz de Fora** (107), Santos Dumont** (156), Barbacena** (201), Ressaquinha** (221), Carandaí** (238), Conselheiro Lafaiete** (273), Pires* (301) e Água Limpa (334)	367	8—30
	Total	**438**	**10—15**
300	**Por automóvel**, de Além Paraíba** a Belo Horizonte**, via Pôrto Novo (2), Marinópolis (19), Aventureiro* (31), Pregos (42), Senador Côrtes (52), Mar de Espanha (67), Pequeri*** (82), Sarandira (93), Cedofeita (119) e daí pela BR-3 (rodovia Presidente Kubitschek)	397	10—00
	Ao Rio de Janeiro		
301	**Pela E.F.L.**, de Além Paraiba (est. de Pôrto Novo) ao Rio, via Três Rios (64)	209	7—00
302	**Pela E.F.C.B.**, de Além Paraíba (est. de Pôrto Novo) ao Rio, via Três Rios (64) e Japeri (173)	241	7—20
303	**Por ônibus**, de Além Paraíba** ao Rio**, via Pôrto Novo (2), Sapucaia** (32), Anta (39), Bemposta (57), Areal** (71) e Petrópolis** (118)	186	4—30
	A Chiador		
304	**Pela E.F.C.B.**, de Além Paraíba (est. de Pôrto Novo) a est. de Chiador	45	1—35
305	— **por automóvel**, da est. de Chiador a Chiador	5	0—10
	Tota	**50**	**1—45**
306	**Por automóvel**, de Além Paraíba** a Chiador*, via Pôrto Novo (2), Marinópolis* (19), Aventureiro* (31), Pregos (42), Senador Côrtes (52) e Mar de Espanha** (67)	91	3—20
	A Leopoldina		
307	**Pela E.F.L.**, de Além Paraíba a Leopoldina, via Melo Barreto (5), Recreio (64) e Vista Alegre (86)	98	4—10
308	**Por ônibus**, de Além Paraíba** a Leopoldina**, via Pôrto Novo (2), Marinópolis* (19) e entroncamento (50)	56	1—40
	A Mar de Espanha		
309	**Pela E.F.C.B.**, de Além Paraíba (est. de Pôrto Novo) a Três Rios	64	2—00
310	— **pela E.F.L.**, de Três Rios a Mar de Espanha, via Pequeri (52)	77	2—55
	Total	**141**	**4—55**
311	**Por automóvel**, de Além Paraíba** a Mar de Espanha**, via Pôrto Novo (2), Marinópolis* (19), Aventureiro* (31), Pregos (42) e Senador Côrtes (52)	67	2—00
	A Volta Grande		
312	**Pela E.F.L.**, de Além Paraíba a Volta Grande, via Melo Barreto (5)	24	0—55
313	**Por ônibus**, de Além Paraíba** a Volta Grande**, via Fernando Lobo (9)	21	0—50
	A Carmo (Estado do Rio)		
314	**Pela E.F.L.**, de Além Paraíba a est. de Carmo, via Melo Barreto (5)	15	1—00
315	— **por automóvel**, da est. de Carmo a Carmo	3	0—10
	Total	**18**	**1—10**
316	**Por ônibus**, de Além Paraíba** a Carmo	18	0—50
	A Sapucaia (Estado do Rio)		
317	**Pela E.F.C.B.**, de Além Paraíba a Sapucáia	28	1—05
318	**Por ônibus**, de Além Paraíba** a Sapucáia, via Pôrto Novo (2)	32	1—00

Número de ordem (REF)	ITINERÁRIOS E MEIOS DE TRANSPORTE	Extensão em km	Tempo médio gasto em viagem h. — m.
	A Angustura		
319	**Por ônibus**, de Além Paraíba** a Angustura, via Pôrto Novo (2) e Marinópolis* (19).....	26	1—30
	A Aventureiro		
320	**Por ônibus**, de Além Paraíba** a Aventureiro*, via Pôrto Novo (2) e Marinópolis* (19).....	31	1—30
	11 — ALFENAS		
	A Belo Horizonte		
321	**Pela R.M.V.**, de Alfenas a Belo Horizonte, via Gaspar Lopes (8), Três Corações (132), Lavras (226), Ribeirão Vermelho (235), Garças de Minas (435), Divinópolis (577) e Azurita (655)	733	27—45
322	**Por automóvel**, de Alfenas** a Belo Horizonte**, via Fama** (16), Paraguaçu** (43), Escaramuça (55), Elói Mendes** (73), Buenos (85), Varginha** (93), Posses (102), entroncamento (128), Carmo da Cachoeira** (137), Lavras** (178), Ponte do Funil (194), Santo Antônio do Amparo** (230), Lajinha (275), Oliveira** (281), Brasilândia (299), Japão Grande (314), Carmópolis de Minas** (320), Paiol (324), Ponte do Rio Pará (333), Itaguara* (352), Porteiras (368), Igarapé (392), São Joaquim de Bicas* (399), Betim* (411) e Parque Industrial* (433).....	442	14—30
323	**Por via aérea**, (C.R.A.N.), de Alfenas a Belo Horizonte.....	270	1—15
	Ao Rio de Janeiro		
324	**Pela R.M.V.**, de Alfenas a Cruzeiro, via Gaspar Lopes (8), Três Corações (132), Freitas (196) e Soledade de Minas (212)..	302	13—20
325	— **pela E.F.C.B.**, de Cruzeiro ao Rio, via Barra do Piraí (144)	252	4—35
	Total	**554**	**17—55**
326	**Por automóvel**, de Alfenas** ao Rio **, via Fama** (16), Paraguaçu** (43), Escaramuça (55), Elói Mendes** (73), Buenos (85), Varginha** (93), Ponte do Rio Verde (115), Três Corações** (125), Taquaral (135), Cambuquira** (146), Triângulo (157), Conceição do Rio Verde** (183), Águas de Contenda (191), Caxambu** (211), Vidinha (232), Pouso Alto* (241), Santana do Capivari* (249), Itamonte** (259), Capelinha do Picu (268), Registro do Picu (279), Engenheiro Passos (305) e daí pela BR-2 (rodovia Presidente Dutra).....	494	13—30
327	**Por via aérea**, (C.R.A.N.), de Alfenas ao Rio, via Varginha (56).....	316	1—20
	A Alterosa		
328	**Por ônibus** de Alfenas** a Alterosa*, via entroncamento (12), Rio Verde (28), Areado (37) e Movimento (48).....	55	2—00
329	**Pela R.M.V.**, de Alfenas a Movimento, via Gaspar Lopes (8).....	45	2—00
330	— **por ônibus**, de Movimento a Alterosa*.....	7	0—15
	Total.....	**52**	**2—15**
	A Areado		
331	**Pela R.M.V.**, de Alfenas a est. de Areado, via Gaspar Lopes (8).....	36	1—20
332	— **por ônibus**, da est. de Areado a Areado**.....	4	0—10
	Total.....	**40**	**1—30**
333	**Por ônibus**, de Alfenas** a Areado**, via entroncamento (12) e Rio Verde (28).....	37	1—20
	A Campo do Meio		
334	**Pela R.M.V.**, de Alfenas a Josino de Brito, via Gaspar Lopes (8).....	30	1—30
335	— **por ônibus**, de Josino de Brito a Campo do Meio*, via Córrego do Ouro (5), Campos Gerais** (27) e Pedra Branca (40).....	47	1—45
	Total.....	**77**	**3—15**
336	**Por ônibus**, de Alfenas** a Campo do Meio*, via Gaspar Lopes (9), Ponte das Amoras (25), Campos Gerais (48) e Pedra Branca (61).....	68	2—30

Número de ordem (REF)	ITINERÁRIOS E MEIOS DE TRANSPORTE	Extensão em km	Tempo médio gasto em viagem h. — m.
	A Campos Gerais		
337	**Pela R.M.V.**, de Alfenas a est. de Josino de Brito, (REF. 334).....	30	1—30
338	— **por ônibus**, da est. de Josino de Brito a Campos Gerais**, via Córrego do Ouro (5).....	27	1—00
	Total.....	**57**	**2—30**
339	**Por ônibus**, de Alfenas** a Campos Gerais**, via Gaspar Lopes (9) e Ponte das Amoras (25)....	48	1—30
	A Divisa Nova		
340	**Por ônibus**, de Alfenas** a Divisa Nova, via Entroncamento (12).....	35	1—00
	A Fama		
341	**Pela R.M.V.**, de Alfenas a Fama, via Gaspar Lopes (8).....	25	1—55
342	**Por ônibus**, de Alfenas** a Fama**.....	16	0—40
	A Machado		
343	**Pela R.M.V.**, de Alfenas a Machado.....	41	1—50
344	**Por ônibus**, de Alfenas** a Machado**, via Serrania** (21) e entroncamento (38).....	53	2—00
	A Paraguaçu		
345	**Por ônibus**, de Alfenas** a Paraguaçu**, via Fama** (16).....	43	1—40
	A Serrania		
346	**Por ônibus**, de Alfenas** a Serrania**.....	21	1—00
	A Barranco Alto		
347	**Por ônibus**, de Alfenas** a Baranco Alto, via Gaspar Lopes (9) e Barra (28).....	39	1—30
	12 — ALMENARA		
	A Belo Horizonte		
348	**Por automóvel**, de Almenara** a Itaobim*, via entroncamento (6), Guarani (22), Jequitinhonha** (57) e S. Pedro do Jequitinhonha (105).....	129	4—00
349	— **por ônibus**, de Itaobim* a Teófilo Otoni**, via São João Grande (18), Padre Paraiso* (61), Catugi (89), Pontalete (98), Rio Mucuri (125) e Mestre Campos (138).....	161	4—30
350	— **por ônibus**, de Teófilo Otoni** a Governador Valadares**, (REF. 190).....	156	4—00
351	— **pela E.F.V.M.**, de Governador Valadares a Nova Era, (REF. 191).....	213	5—40
352	— **pela E.F.C.B.**, de Nova Era a Belo Horizonte, (REF. 92).....	185	7—20
	Total.....	**844**	**25—30**
353	**Por automóvel**, de Almenara** a Itaobim*, (REF. 348).....	129	4—00
354	— **por ônibus**, de Itaobim* a Teófilo Otoni**, (REF. 349).....	161	4—30
355	— **por ônibus**, de Teófilo Otoni** a Governador Valadares**, (REF. 190).....	156	4—00
356	— **por ônibus**, de Governador Valadares** a Belo Horizonte**, (REF. 94).....	445	14—00
	Total.....	**891**	**26—30**
357	**Por automóvel**, de Almenara** a Montes Claros**, via Currais (26), Pedra Grande (42), Aeroporto (84), entroncamento (91), Pedra Azul** (102), entroncamento (117), André Fernandes (138), Salinas** (250), Água Branca (298), entroncamento para Rio Pardo (329), Peixe Bravo (338), entroncamento (382), Estivinha (395), Barrocão (425), Francisco Sá* (467) e Tamanduá (487)	522	15—00
358	— **pela E.F.C.B.**, de Montes Claros a Belo Horizonte, via Corinto (264) e General Carneiro (526)	540	18—10
	Total.....	**1 062**	**33—10**
359	**Por automóvel**, de Almenara** a Belo Horizonte**, via entroncamento (6), Guarani (22), Jequitinhonha** (57), São Pedro do Jequitinhonha (105), Itaobim* (129), Itinga (156), Araçuaí** (209), Virgem da Lapa (251), entroncamento de Turmalina (351), Calumbís (411), Couto de Magalhães (476), Mendanha (488), Diamantina** (528), Guinda (540), Gouvêa** (570), Ponte do Pa-		

Número de ordem (REF)	ITINERÁRIOS E MEIOS DE TRANSPORTE	Extensão em km	Tempo médio gasto em viagem h. — m.
	raúna (627), Inimutaba (671), Curvelo** (680), São João da Lagoa (731), Paraopeba** (755), Cedro Velho (758), Sete Lagoas** (785), Prudente de Morais (797), Matozinhos** (809), Pedro Leopoldo** (819), Dr. Lund (824), entroncamento (839), Venda Nova* (849) e Pampulha* (853)	862	22—00
360	**Por via aérea** (C.R.A.N.), de Almenara a Belo Horizone	535	2—30
	Ao Rio de Janeiro		
361	**Por automóvel**, de Almenara** a Itaobim*, (REF. 348)	129	4—00
362	— **por ônibus**, de Itaobim* a Teófilo Otoni, (REF. 349)	161	4—30
363	— **por ônibus**, de Teófilo Otoni** a Governador Valadares**, (REF. 190)	156	4—00
364	— **pela E.F.V.M.**, de Governador Valadares a Nova Era, (REF. 191)	213	5—40
365	— **pela E.F.C.B.**, de Nova Era ao Rio, (REF. 99)	745	22—30
	Total	**1 404**	**40—40**
366	**Por automóvel**, de Almenara** a Itaobim, (REF. 348)	129	4—00
367	— **por ônibus**, de Itaobim* a Teófilo Otoni, (REF. 349)	161	4—30
368	— **por ônibus**, de Teófilo Otoni** a Caratinga**, (REF. 215)	277	8—00
369	— **por ônibus**, de Caratinga** ao Rio**, (REF. 105)	498	13—00
	Total	**1 065**	**29—30**
370	**Por automóvel**, de Almenara** a Montes Claros**, (REF. 357)	522	15—00
371	— **pela E.F.C.B.**, de Montes Claros ao Rio, via Corinto (264), General Carneiro (526), Sabará (533), Miguel Burnier (618) e Joaquim Murtinho (638)	1 116	32—35
	Total	**1 638**	**47—35**
372	**Por via aérea** (C.R.A.N.), de Almenara ao Rio, via Belo Horizonte (535)	883	4—00
	A Jacinto		
373	**Por automóvel**, de Almenara** a Jacinto, via entroncamento (36)	60	2—00
	A Jequitinhonha		
374	**Por automóvel**, de Almenara** a Jequitinhonha**, via entroncamento (6) e Guarani (22)	57	2—00
	A Jordânia		
375	**Por automóvel**, de Almenara** a Jordânia***, via entroncamento (36) e Rubinho (44)	90	5—00
	A Pedra Azul		
376	**Por automóvel**, de Almenara** a Pedra Azul**, via Currais (26), Pedra Grande (42), Aeroporto (84) e entroncamento (91)	102	5—00
	A Rubim		
377	**Por automóvel**, de Almenara** a Rubim, via entroncamento (6)	40	1—40
	A Macarani (Estado da Bahia)		
378	**Por automóvel**, de Almenara** a Macarani, via entroncamento (36), Rubinho (44), Jordânia*** (90), Estrêla de Jordânia (105), Ribeirão do Salto (116) e Maiquiniqui (144)	180	10—00
	A Bandeira		
379	**Por automóvel**, de Almenara** a Bandeira, via entroncamento (36) e Rubinho (44)	78	4—00
	A Divisópolis		
380	**Por automóvel**, de Almenara** a Divisópolis, via Currais (26) e Pedra Grande (42)	99	4—30
	A Mata Verde		
381	**A cavalo**, de Almenara a Mata Verde, via Bandeira (64)	108	20—00

Número de ordem (REF)	ITINERÁRIOS E MEIOS DE TRANSPORTE	Extensão em km	Tempo médio gasto em viagem h. — m.
	A Pedra Grande		
382	**Por automovel**, de Almenara** a Pedra Grande, via Currais (26)	42	2—00
	13 — ALPINÓPOLIS		
	A Belo Horizonte		
383	**Por ônibus**, de Alpinópolis** a Formiga**, via entroncamento (6), Tijuco Preto (16), São José da Barra (36), Cajuru (66), Arauna (69) e Santo Hilário (77)	125	4—00
384	— **pela R.M.V.**, de Formiga a Belo Horizonte, via Garças de Minas (59), Divinópolis (201) e Azurita (279)	357	11—40
	Total	**482**	**15—40**
385	**Por ônibus**, de Alpinópolis** a Belo Horizonte**, via entroncamento (6), Tijuco Preto (16), São José da Barra (36), Cajurú (66), Arauna (69), Santo Hilário (77), Formiga** (125), entroncamento (128), Betânia (152), Divinópolis** (208), Usina Gafanhoto (215), entroncamento (218), São José dos Salgados (225), Itaúna** (245), Azurita (262), Mateus Leme*** (267), Juatuba (281), Vianópolis (291), Betim* (301) e Parque Industrial* (323)	332	9—00
386	**Por ônibus**, de Alpinópolis** a Passos**, via Ribeirão Conquista (12)	36	2—00
387	— **por via aérea**, (C.R.A.N), de Passos a Belo Horizonte	295	1—00
	Total	**331**	**3—00**
	Ao Rio de Janeiro		
388	**Por ônibus**, de Alpinópolis** a Passos**, (REF. 386)	36	2—00
389	— **pela C.M.E.F.**, de Passos a Juréia, via Guaxupé (174)	248	8—50
390	— **pela R.M.V.**, de Juréia a Cruzeiro, via Gaspar Lopes (66), Três Corações (191), Freitas (254) e Soledade de Minas (271)	361	15—40
391	— **pela E.F.C.B.**, de Cruzeiro ao Rio, (REF. 325)	252	4—35
	Total	**897**	**31—05**
392	**Por automóvel**, de Alpinópolis** ao Rio**, via Monte Alto (6), Itapiche (18), Carmo do Rio Claro** (37), Santa Quitéria (42), entroncamento (57), Barranco Alto (76), Barra (87), Alfenas** (106), Fama** (122), Paraguaçu** (149), Elói Mendes** (179), Varginha** (199), Ponte do Rio Verde (221), Três Corações** (231), Cambuquira** (252), Triângulo (263), Conceição do Rio Verde** (289), Águas de Contenda (297), Caxambu** (317), Vidinha (338), Pouso Alto* (347) Santana do Capivari* (355), Itamonte** (365), Capelinha do Picú (374), Registro do Picú (385), Eng.º Passos (419) e daí pela BR-2 (rodovia Presidente Dutra)	600	17—00
393	**Por ônibus**, de Alpinópolis** a Passos**, (REF. 386)	36	2—00
394	— **por via aérea** (C.R.A.N), de Passos ao Rio, via Alfenas (110) e Varginha (166)	426	1—50
	Total	**462**	**3—50**
	A Capitólio		
395	**Por automóvel**, de Alpinópolis** a Capitólio*, via entroncamento (6), Tijuco Preto (16), São José da Barra (36) e entroncamento (38)	54	2—00
	A Carmo do Rio Claro		
396	**Por ônibus**, de Alpinópolis** a Carmo do Rio Claro**, via Monte Alto (6) e Itapiche (18)	37	2—00
	A Guapé		
397	**Por automóvel**, de Alpinópolis** a Guapé,** via entroncamento (6), Tijuco Preto (16), São José da Barra (36), Pontal (46), Jacutinga (55) e entroncamento (62)	67	2—15
	A Nova Resende		
398	**Por automóvel**, de Alpinópolis** a Nova Resende**, via entroncamento (4), Petúnia (24) e entroncamento (30)	41	2—00
399	**Por automóvel**, de Alpinópolis** a Nova Resende**, via entroncamento (4), Bom Jesus da Penha (32) e Usina (45)	56	2—00

Número de ordem (REF)	ITINERÁRIOS E MEIOS DE TRANSPORTE	Extensão em km	Tempo médio gasto em viagem h. — m.
	A Passos		
400	**Por ônibus**, de Alpinópolis** a Passos* , (REF. 386)	36	2—00
	A São João Batista do Glória		
401	**Por ônibus**, de Alpinópolis** a Passos**, (REF. 386)	36	2—00
402	— **por ônibus**, de Passos** a São João Batista do Glória, via entroncamento (4), Usina Açucareira (16) e Pôrto do Glória (20)	22	1—30
	Total	**58**	**3—30**
	A São José da Barra		
403	**Por ônibus**, de Alpinópolis** a São José da Barra, via entroncamento (6) e Tijuco Preto (16)	36	1—30
	14 — ALTEROSA		
	A Belo Horizonte		
404	**Por ônibus**, de Alterosa* a Movimento	7	0—15
405	— **pela R.M.V.**, de Movimento a Belo Horizonte, via Gaspar Lopes (37), Três Corações (161), Lavras (255), Ribeirão Vermelho (264), Garças de Minas (464), Divinópolis (606) e Azurita (684)	762	26—30
	Total	**769**	**26—45**
406	**Por automóvel**, de Alterosa* a Belo Horizonte**, via Araujos (16), Conceição da Aparecida** (23), Santa Quitéria (41), Carmo do Rio Claro** (46), Pôrto José Belmonte (55), entroncamento (85), Guapé** (90), Cajurú (102), Araúna (105), Santo Hilário (113), Formiga** (161), entroncamento (164), Betânia (188), Divinópolis** (244), Usina do Gafanhoto (251), São José dos Salgados (261), Garcia (276), Itaúna** (281), Azurita (298), Mateus Leme** (303), Juatuba (317), Vianópolis (327), Betim* (337) e Parque Industrial* (359)	368	12—00
407	**Por ônibus**, de Alterosa* a Alfenas**, via Movimento (7), Areado** (18), Rio Verde (27) e entroncamento (43)	55	2—00
408	— **por via aérea** (C.R.A.N.), de Alfenas a Belo Horizonte	270	1—15
	Total	**325**	**3—15**
	Ao Rio de Janeiro		
409	**Por ônibus**, de Alterosa* a Movimento	7	0—15
410	— **pela R.M.V.**, de Movimento a Cruzeiro, via Gaspar Lopes (37), Três Corações (161), Freitas (225) e Soledade de Minas (242)	331	14—25
411	— **pela E.F.C.B.**, de Cruzeiro ao Rio, (REF. 325)	252	4—35
	Total	**590**	**19—15**
412	**Por automóvel**, de Alterosa* ao Rio**, via Movimento (7), Areado** (18), Rio Verde (27), entroncamento (43), Alfenas** (55), Fama** (71), Paraguaçu** (98), Escaramuça (110), Elói Mendes** (128), Buenos (140), Varginha** (148), Ponte do Rio Verde (170), Três Corações** (180), Cambuquira** (201), Triângulo (262), Conceição do Rio Verde (238), Águas de Contenda (246), Caxambu** (266), Vidinha (287), Pouso Alto* (296), Santana do Capivari* (304), Itamonte** (314), Capelinha do Picu (323), Registro do Picu (334), Engenheiro Passos (360) e dai pela BR-2 (rodovia Presidente Dutra)	549	14—00
413	**Por ônibus**, de Alterosa* a Alfenas**, (REF. 407)	55	2—00
414	— **por via aérea**, (C.R.A.N.), de Alfenas ao Rio, (REF. 327)	316	1—20
	Total	**371**	**3—20**
	A Alfenas		
415	**Por ônibus**, de Alterosa* a Alfenas**, (REF. 407)	55	2—00
416	**Por ônibus**, de Alterosa* a Movimento	7	0—15
417	— **pela R.M.V.**, de Movimento a Alfenas, via Gaspar Lopes (37)	45	2—00
	Total	**52**	**2—15**
	A Areado		
418	**Por ônibus**, de Alterosa** a Areado**, via Movimento (7)	18	0—30

Número de ordem (REF)	ITINERÁRIOS E MEIOS DE TRANSPORTE	Extensão em km	Tempo médio gasto em viagem h. — m.
	A Carmo do Rio Claro		
419	**Por ônibus**, de Alterosa* a Carmo do Rio Claro**, via Araujos (16), Conceição da Aparecida** (23) e Santa Quitéria (41)	46	2—00
	A Conceição da Aparecida		
420	**Por ônibus**, de Alterosa* a Conceição da Aparecida**, via Araujos (16)	23	1—00
	A Monte Belo		
421	**Por ônibus**, de Alterosa* a Movimento	7	0—15
422	— **pela R.M.V.**, de Movimento a Juréia	29	1—15
423	— **pela C.M.E.F.**, de Juréia a Monte Belo	7	0—20
	Total	**43**	**1—50**
424	**Por automóvel**, de Alterosa* a Monte Belo*, via São Bartolomeu (12) e Santa Cruz da Aparecida (19)	35	1—30
	A Nova Resende		
425	**Por ônibus**, de Alterosa* a Conceição da Aparecida**, (REF. 420)	23	1—00
426	— **por automóvel**, de Conceição da Aparecida** a Nova Resende**, via Cedro (10) e Retiro (23).	34	1—20
	Total	**57**	**2—20**
	15 — ALTO RIO DOCE		
	A Belo Horizonte		
427	**Por ônibus**, de Alto Rio Doce** a Barbacena**, via Destêrro do Melo (20), Dôres do Monte Alegre (36) e Pinheiro Grosso (47)	56	3—00
428	— **pela E.F.C.B.**, de Barbacena a Belo Horizonte	262	6—05
	Total	**318**	**9—05**
429	**Por ônibus**, de Alto Rio Doce** a Barbacena**, (REF. 427)	56	3—00
430	— **por ônibus**, de Barbacena** a Belo Horizonte**, v.a Ressaquinha** (20), Hermilo Alves (31), Carandaí** (37), Cristiano Otoni** (53), Conselheiro Lafaiete** (72), Gagé** (81), Joaquim Murtinho* (85) ,Pires* (100) e Água Limpa (133)	166	4—30
	Total	**222**	**7—30**
	Ao Rio de Janeiro		
431	**Por ônibus**, de Alto Rio Doce** a Barbacena**, (REF. 427)	56	3—00
432	— **pela E.F.C.B.**, de Barbacena ao Rio	378	8—15
	Total	**343**	**11—15**
433	**Por ônibus**, de Alto Rio Doce** a Barbacena**, (REF. 427)	56	3—00
434	— **por ônibus**, de Barbacena** ao Rio**, via Sa Fortes (11), Campo Verde (20), Perobas (34), Santos Dumont** (45), Juiz de Fora** (94) Matias Barbosa** (115), Três Rios** (165), Areal** (191) e Petrópolis** (238)	306	6—00
	Total	**462**	**9—00**
	A Barbacena		
435	**Por ônibus**, de Alto Rio Doce** a Barbacena**, (REF. 427)	56	3—00
	A Brás Pires		
436	**Por ônibus**, de Alto Rio Doce** a Dôres do Turvo, via Abreus (18)	33	1—15
437	— **por automóvel**, de Dôres do Turvo a Brás Pires, via Santo Antônio (10)	19	1—00
	Total	**52**	**2—15**
	A Capela Nova		
438	**Por ônibus**, de Alto Rio Doce** a Barbacena**, (REF. 427)	56	3—00
439	— **por ônibus**, de Barbacena** a Carandaí**, via Ressaquinha** (20) e Hermilo Alves (31)	37	1—00
440	— **por ônibus**, de Carandaí** a Capela Nova*	26	1—00
	Tota	**119**	**5—00**
441	**Por automóvel**, de Alto Rio Doce** a Capela Nova*, via Missionário (10) e Vitorinos (17)	33	1—30

Número de ordem (REF)	ITINERÁRIOS E MEIOS DE TRANSPORTE	Extensão em km	Tempo médio gasto em viagem h. — m.
	A Cipotânea		
442	**Por ônibus**, de Alto Rio Doce** a Cipotânea, via entroncamento (3).....	20	1—15
	A Dôres do Turvo		
443	**Por ônibus**, de Alto Rio Doce** a Dôres do Turvo, via Abreus (18)...	33	1—15
	A Mercês		
444	**A cavalo**, de Alto Rio Doce a Mercês.....	30	5—00
	A Rio Espera		
445	**Por automovel**, de Alto Rio Doce** a Rio Espera*, via entroncamento (3) e Cipotânea (20).....	41	2—00
446	**A cavalo**, de Alto Rio Doce a Rio Espera, via Córrego Santana (17).....	28	5—00
	A Senhora dos Remédios		
447	**Por ônibus**, de Alto Rio Doce** a Barbacena** (REF. 427).....	56	3—00
448	— **por ônibus**, de Barbacena* a Senhora dos Remédios.....	49	3—00
	Total.....	**105**	**6—00**
	A Abreus		
449	**Por ônibus**, de Alto Rio Doce** a Abreus, via entroncamento (3).....	18	1—15
	A Missionário		
450	**Por automovel**, de Alto Rio Doce** a Missionário.....	10	0—30
	16 — ALVINÓPOLIS		
	A Belo Horizonte		
451	**Por ônibus**, de Alvinópolis** a Rio Piracicaba*, via Padre Pinto (22) e Bicas (34).....	37	1—30
452	— **pela E.F.C.B.**, de Rio Piracicaba a Belo Horizonte, via Sabará (119) e General Carneiro (127).	142	5—45
	Total.....	**179**	**7—15**
453	**Por automovel**, de Alvinópolis** a Belo Horizonte**, via Padre Pinto (22), Bicas (34), Itajurú (38), Cruzes (43), Florália (54), Santa Bárbara** (70), Barra Feliz (77), Barão de Cocais** (82), João Vasconcelos (110), Caeté** (120), Siderurgica (147), Sabará** (150) e Triângulo (157).....	173	6—00
	Ao Rio de Janeiro		
454	**Por ônibus**, de Alvinópolis** a Ponte Nova**, via Dom Silvério** (17), Rio Doce (37), São Sebastião do Soberbo (40), Usina Pontal (61) e Raza (64).....	69	3—00
455	— **pela E.F.L.**, de Ponte Nova ao Rio, via Ligação (145), Furtado de Campos (200) e Três Rios (317)	462	16—35
	Total.....	**531**	**19—35**
456	**Por ônibus**, de Alvinópolis** a Dom Silvério**.....	17	0—40
457	— **pela E.F.L.**, de Dom Silvério ao Rio, via Ponte Nova (64), Ligação (209), Furtado de Campos (264) e Três Rios (381).....	526	19—40
	Total.....	**543**	**20—20**
458	**Por ônibus**, de Alvinópolis** a Ponte Nova**, (REF. 454).....	69	3—00
459	— **por ônibus**, de Ponte Nova** a Ubá**, via Chalé (7), Vau Açu (17), Bom Jardim (27), Teixeiras (35), Silvestre (45), Viçosa** (51), Paula Cândido (73) e Divino (91).....	114	4—30
460	— **por ônibus**, de Ubá** a Juiz de Fora**, via Tocantins* (15), Pomba (45), Tabuleiro (59), Coronel Pacheco* (91) e Muçungê (110).....	121	4—00
461	— **por ônibus**, de Juiz de Fora** ao Rio**, via Cedofeita (18), Matias Barbosa** (21), Simão Pereira (37), Paraibuna (45), Três Rios** (71), Areal** (97) e Petrópolis** (144).....	212	4—00
	Total.....	**516**	**15—30**

Número de ordem (REF)	ITINERÁRIOS E MEIOS DE TRANSPORTE	Extensão em km	Tempo médio gasto em viagem h. — m.
	A Barra Longa		
462	**Por ônibus**, de Alvinópolis** a Ponte Nova**, (REF. 454)	69	3—00
463	— **por ônibus**, de Ponte Nova** a Barra Longa, via Raza (5) e Bom Sucesso (29)	35	1—20
	Total	**104**	**4—20**
464	**Por automóvel**, de Alvinópolis** a Barra Longa, via Dom Silvério** (17) e Bonfim (35)	46	1—40
	A Dom Silvério		
465	**Por ônibus**, de Alvinópolis** a Dom Silvério**	17	0—40
	A Mariana		
466	**Por ônibus**, de Alvinópolis** a Ponte Nova**, (REF. 454)	69	3—00
467	— **pela E.F.C.B.**, de Ponte Nova a Mariana	85	3—10
	Total	**154**	**6—10**
468	**Por ônibus**, de Alvinópolis** a Ponte Nova**, (REF. 454)	69	3—00
469	— **por ônibus**, de Ponte Nova** a Mariana**, via Acaiaca (35)	80	2—30
	Total	**149**	**5—30**
	A Rio Piracicaba		
470	**Por ônibus**, de Alvinópolis** a Rio Piracicaba*, (REF. 451)	37	1—30
	A Santa Bárbara		
471	**Por ônibus**, de Alvinópolis** a Rio Piracicaba*, (REF. 451)	37	1—30
472	— **pela E.F.C.B.**, de Rio Piracicaba a Santa Barbara	43	1—30
	Total	**80**	**3—00**
473	**Por automóvel**, de Alvinópolis** a Santa Bárbara**, via Padre Pinto (32), Bicas (34), Itajurú (38), Cruzes (43), Florália (54) e entroncamento (64)	70	2—30
	A São Domingos do Prata		
474	**Por ônibus**, de Alvinópolis** a Dom Silvério**	17	0—40
475	— **por ônibus**, de Dom Silvério** a São Domingos do Prata**, via São Tomé (8), Cônego João Pio (27) e Vargem Linda (39)	53	2—00
	Total	**70**	**2—40**
	A Fonseca		
476	**Por automóvel**, de Alvinópolis** a Fonseca, via Barretos (16), Terras (19) e Cata Preta (29)	37	1—50
	A Major Ezequiel		
477	**Por automóvel**, de Alvinópolis** a Major Ezequiel	15	0—40
	17 — ANDRADAS		
	A Belo Horizonte		
478	**Por ônibus**, de Andradas** a Jacutinga**, via entroncamento (4), Jardim (15), Pinhal (27) e S. Luiz (44)	48	1—30
479	— **pela R.M.V.**, de Jacutinga a Belo Horizonte, via Piranguinho (158), Soledade de Minas (255), Freitas (272), Três Corações (336), Lavras (430), Ribeirão Vermelho (439), Garças de Minas (639), Divinópolis (781) e Azurita (859)	937	32—45
	Total	**985**	**34—15**
480	**Por ônibus**, de Andradas** a Jacutinga**, (REF. 478)	48	1—30
481	— **pela R.M.V.**, de Jacutinga a Cruzeiro, via Piranguinho (158) e Soledade de Minas (255)	345	12—40
482	— **pela E.F.C.B.**, de Cruzeiro a Belo Horizonte, via Barra do Piraí (144)	676	19—15
	Total	**1 069**	**33—25**

Número de ordem (REF)	ITINERÁRIOS E MEIOS DE TRANSPORTE	Extensão em km	Tempo médio gasto em viagem h. — m.
483	**Por ônibus**, de Andradas** a Poços de Caldas**, via Aeroporto (37)	41	1—10
484	— **por ônibus**, de Poços de Caldas** a Belo Horizonte**, via Pocinhos do Rio Verde (25), Caldas** (29), entroncamento para Santa Rita de Caldas** (46), Ipuiana** (68), Congonhal* (94), Pouso Alegre** (111), entroncamento da Fernão Dias (118), Barra (122), Anil (138), Careaçu** (147), S. Gonçalo do Sapucai** (152), Palmela dos Coelhos (197), Ponte do Rio Verde (219), Carmo da Cachoeira** (252), Lavras** (293), Ponte do Funil (309), Santo Antônio do Amparo** (345), Lajinha (390), Oliveira** (396), Brasilândia (414), Japão Grande (429), Carmópolis de Minas** (435), Ponte do Rio Pará (448), Itaguara* (467), Porteiras (483), Igarapé (507), S. Joaquim de Bicas* (514), Betim* (526) e Parque Industrial* (548)	557	15—20
	Total	**598**	**16—30**
485	**Por ônibus**, de Andradas** a Poços de Caldas**, (REF. 483)	41	1—10
486	— **por via aérea**, (PANAIR), de Poços de Caldas a Belo Horizonte	352	1—20
	Total	**393**	**2—30**
	Ao Rio de Janeiro		
487	**Por ônibus**, de Andradas** a Jacutinga** (REF. 478)	48	1—30
488	— **pela R.M.V.**, de Jacutinga a Cruzeiro, via Piranguinho (158) e Soledade de Minas (255)	345	12—40
489	— **pela E.F.C.B.**, de Cruzeiro ao Rio, (REF. 325)	252	4—35
	Total	**645**	**18—45**
490	**Por ônibus**, de Andradas** a Pinhal, via entroncamento (4) e Jardin (15)	27	0—40
491	— **pela C.M.E.F.**, de Pinhal a Campinas	118	3—45
492	— **pela C.P.E.F.**, de Campinas a Jundiaí	45	0—35
493	— **pela E.F.S.J.**, de Jundiaí a São Paulo	62	1—00
494	— **pela E.F.C.B.**, de São Paulo ao Rio, via Barra do Piraí (390)	500	9—25
	Total	**752**	**15—25**
495	**Por ônibus**, de Andradas** a Jacutinga**, (REF. 478)	48	1—30
496	— **por ônibus**, de Jacutinga** a Ouro Fino**, via Fazenda Velha (7), Peitudo (17), Vaz (24) e Aparecida (27)	31	0—50
497	— **por ônibus**, de Ouro Fino** a Pouso Alegre**, via Francisco Sa (14), Bogari (23), Borda da Mata** (30) e Imbuia (44)	59	2—30
498	— **por ônibus**, de Pouso Alegre** ao Rio**	399	8—30
	Total	**537**	**13—20**
499	**Por ônibus**, de Andradas** a Poços de Caldas**, (REF. 483)	41	1—10
500	— **por via aérea**, (PANAIR), de Poços de Caldas ao Rio	372	1—50
	Total	**413**	**3—00**
	A Caldas		
501	**Por ônibus**, de Andradas** a Poços de Caldas**, (REF. 483)	41	1—10
502	— **por ônibus**, de Poços de Caldas** a Caldas**, via Pocinho do Rio Verde (25)	29	0—40
	Total	**70**	**1—50**
503	**Por automóvel**, de Andradas** a Caldas**, via Ibitiúra (19), Bocaina (27) e Pocinhos do Rio Verde (44)	48	1—30
	A Jacutinga		
504	**Por ônibus**, de Andradas** a Jacutinga**, (REF. 478)	48	1—30
505	**Por automóvel**, de Andradas** a Jacutinga**, via S. José da Cachoeira (8), Gramínea (16) e Albertina (24)	40	2—00
	A Ouro Fino		
506	**Por ônibus**, de Andradas** a Jacutinga**, (REF. 478)	48	1—30
507	— **pela R.M.V.**, do Jacutinga a Ouro Fino	31	1—10
	Total	**79**	**2—40**
508	**Por ônibus**, de Andradas** a Jacutinga**, (REF. 478)	48	1—30
509	— **por ônibus**, de Jacutinga** a Ouro Fino, (REF. 496)	31	0—50
	Total	**79**	**2—20**
510	**Por automóvel**, de Andradas** a Ouro Fino**, via São José da Cachoeira (8), Tira Fogo (23), São Braz (27) e Crisólia (42)	48	2—00

Número de ordem (REF)	ITINERÁRIOS E MEIOS DE TRANSPORTE	Extensão em km	Tempo médio gasto em viagem h. — m.
	A Poços de Caldas		
511	**Por ônibus**, de Andradas** a Poços de Caldas**, (REF. 483)	41	1—10
	A Santa Rita de Caldas		
512	**Por ônibus**, de Andradas** a Poços de Caldas**, (REF. 483)	41	1—10
513	— **por ônibus**, de Poços de Caldas** a Santa Rita de Caldas**, via Pocinhos do Rio Verdé (25), Caldas** (29) e entroncamento (46)	49	1—10
	Total	90	2—20
514	**Por automóvel**, de Andradas** a Santa Rita de Caldas**, via Ibitiúra (19)	32	0—50
	A Pinhal (Estado de São Paulo)		
515	**Por ônibus**, de Andradas** a Pinhal, (REF. 490)	27	0—40
	A São João da Boa Vista (Estado de São Paulo)		
516	**Por ônibus**, de Andradas** a São João da Boa Vista, via entroncamento (4), Cocais (7) e Cleo (11)	37	1—00
	A Gramínea		
517	**Por ônibus**, de Andradas** a Gramínea, via entroncamento (4) e Jardim (15)	23	1—00
518	**Por automóvel**, de Andradas** a Gramínea, via Bebedouro (12)	17	0—40
	18 — ANDRELÂNDIA		
	A Belo Horizonte		
519	**Pela R.M.V.**, de Andrelândia a Belo Horizonte, via Lavras (151), Ribeirão Vermelho (166), Garças de Minas (366), Divinópolis (501) e Azurita (579)	657	23—00
520	**Por automóvel**, de Andrelândia** a Belo Horizonte**, via Guabirobas (18), Madre de Deus de Minas** (54), Piedade do Rio Grande (76), Ibertioga (109), Ponto Chique (122), Campolide (136), Barbacena ** (151) e dai pela BR-3 (rodovia Presidente Kubitschek)	317	9—00
	Ao Rio de Janeiro		
521	**Pela R.M.V.**, de Andrelândia a Barra Mansa, via Arantina (25)	134	5—05
522	— **pela E.F.C.B.**, de Barra Mansa ao Rio, via Barra do Pirai (46)	154	2—50
	Total	288	7—55
523	**Por automóvel**, de Andrelândia** ao Rio**, via Guabirobas (18), Madre de Deus de Minas** (54), Piedade do Rio Grande (76), Ibertioga (109), Ponto Chique (122), Campolide (136), Barbacena** (151) e dai pela BR-3 (rodovia Presidente Kubitschek)	457	11—00
	A Bom Jardim de Minas		
524	**Pela R.M.V.**, de Andrelândia a Bom Jardim de Minas, via Arantina (25)	38	1—20
525	**Por automóvel**, de Andrelândia** a Bom Jardim de Minas**, via Sítio (15) e Arantina (32)	42	1—20
	A Liberdade		
526	**Pela R.M.V.**, de Andrelândia, a Liberdade, via Arantina (25) e Bom Jardim de Minas (38)	59	2—15
527	**Por automóvel**, de Andrelândia** a Liberdade, via Sítio (15) e Arantina (32)	57	2—30
	A Lima Duarte		
528	**Por automóvel**, de Andrelândia** a Lima Duarte, via Sítio (15), Arantina (32), Bom Jardim de Minas** (42), Capão Grande (62), São Domingos da Bocâina (80) e Olaria*** (92)	110	4—30
529	**A cavalo**, de Andrelândia a Lima Duarte	75	14—00

Número de ordem (REF)	ITINERÁRIOS E MEIOS DE TRANSPORTE	Extensão em km	Tempo médio gasto em viagem h. — m.
	A Madre de Deus de Minas		
530	**Por automóvel**, de Andrelândia** a Madre de Deus de Minas**, via Guabirobas (18).....	54	2—00
	A Piedade do Rio Grande		
531	**Por automóvel**, de Andrelândia** a Piedade do Rio Grande, via Guabirobas (18) e Madre de Deus de Minas** (54).....	76	2—30
	A São Vicente de Minas		
532	**Pela R.M.V.**, de Andrelândia a São Vicente de Minas.....	21	0—45
533	**Por automóvel**, de Andrelândia** a São Vicente de Minas**, via Guabirobas (18).....	36	1—00
	A Serranos		
534	**Pela R.M.V.**, de Andrelândia a Seritinga, via Arantina (25) e Bom Jardim de Minas (38).....	101	4—15
535	— **por automóvel**, de Seritinga a Serranos.....	3	0—15
	Total.....	**104**	**4—30**
536	**Por automóvel**, de Andrelândia** a Serranos.....	38	1—20
	19 — ANTÔNIO CARLOS		
	A Belo Horizonte		
537	**Pela E.F.C.B.**, de Antônio Carlos a Belo Horizonte.....	277	6—40
538	**Por ônibus**, de Antônio Carlos* a Barbacena**, via Sa Fortes (6).....	17	0—30
539	— **por ônibus**, de Barbacena** a Belo Horizonte**, (REF. 430).....	166	4—30
	Total.....	**183**	**5—00**
	Ao Rio de Janeiro		
540	**Pela E.F.C.B.**, de Antônio Carlos ao Rio.....	363	8—10
541	**Por ônibus**, de Antônio Carlos* a Barbacena**, (REF. 538)..	17	0—30
542	— **por ônibus**, de Barbacena** ao Rio**, (REF. 434).....	306	6—00
	Total.....	**323**	**6—30**
	A Barbacena		
543	**Pela E.F.C.B.**, de Antônio Carlos a Barbacena.....	15	0—20
544	**Por ônibus**, de Antônio Carlos* a Barbacena**, (REF. 538).....	17	0—30
	A Bias Fortes		
545	**Por ônibus**, de Antônio Carlos* a Bias Fortes, via Curral Novo (15), Ponto Novo (25) e entroncamento (30).....	49	2—00
	A Santos Dumont		
546	**Pela E.F.C.B.**, do Antônio Carlos a Santos Dumont.....	39	0—50
547	**Por ônibus**, de Antônio Carlos* a Barbacena**, (REF. 538).....	17	0—30
548	— **por ônibus**, de Barbacena** a Santos Dumont**, via Sa Fortes (11), Campo Verde (20) e Perobas (34).....	45	1—10
	Total.....	**62**	**1—40**
549	**Por automóvel**, de Antônio Carlos* a Santos Dumont**, via Campo Grande (13) e Perobas (27)..	38	1—00

Número de ordem (REF)	ITINERÁRIOS E MEIOS DE TRANSPORTE	Extensão em km	Tempo médio gasto em viagem h. — m.
	20 — ANTÔNIO DIAS		
	A Belo Horizonte		
550	**Pela E.F.V.M.**, de Antônio Dias a Nova Era, via Desembargador Drumond (33)	41	1—30
551	— **pela E.F.C.B.**, de Nova Era a Belo Horizonte, (REF. 92)	185	7—20
	Total	**226**	**8—50**
552	**Por automóvel**, de Antônio Dias a Belo Horizonte**, via Mangorreira (8), Engenheiro Guilman (16), Desembargador Drumond (32), Nova Era** (35), Onça (51), João Monlevade** (55), Carneirinhos (65), Pacas (72), entroncamento (100), Santa Bárbara** (109), Barra Féliz (116), Barão de Cocais** (121), João Vasconcelos (149), Caeté** (159), Siderurgica (186), Sabará** (189) e Triângulo (196)	212	8—00
553	**Por automóvel**, de Antônio Dias a Acesita**, via Sá Carvalho * (9) e Ana de Matos (17)	39	1—45
554	— **por via aérea**, (IMPERIAL), de Acesita a Belo Horizonte	145	0—40
	Total	**184**	**2—25**
	Ao Rio de Janeiro		
555	**Pela E.F.V.M.**, de Antônio Dias a Nova Era, (REF. 550)	41	1—30
556	— **pela E.F.C.B.**, de Nova Era ao Rio, (REF. 99)	745	22—30
	Total	**786**	**24—00**
557	**Por automóvel**, de Antônio Dias a Belo Horizonte**, (REF. 552)	212	8—00
558	— **por onibus**, de Belo Horizonte** ao Rio**, (REF. 33)	472	10—00
	Total	**684**	**18—00**
	A Coronel Fabriciano		
559	**Pela E.F.V.M.**, de Antônio Dias a Coronel Fabriciano	38	1—10
560	**Por automóvel**, de Antônio Dias a Coronel Fabriciano**, via Sá Carvalho* (9), Ana de Matos (17) e Acesita (39)	44	2—00
	A Ferros		
561	**Pela E.F.V.M.**, de Antônio Dias a Itabira, via Desembargador Drumond (33)	68	3—15
562	— **por ônibus**, de Itabira** a Ferros*, via Pedreiras (10), Córrego das Lajes (27), Santa Maria de Itabira* (32) e Mendonça (74)	82	3—10
	Total	**150**	**6—25**
563	**Por automóvel** de Antônio Dias a Ferros*, via Mangorreira (8), Engenheiro Guilman (16), Desembargador Drumond (32), Fazenda Boa Esperança (62), Córrego das Jajes (83), Santa Maria de Itabira* (88) e Mendonça (130)	138	5—30
	A Jaguaraçu		
564	**Pela E.F.V.M.**, de Antônio Dias a Ana de Matos	17	0—45
565	— **por automôvel**, de Ana de Matos a Jaguaraçu	8	0—25
	Total	**25**	**1—10**
566	**Por automóvel**, de Antônio Dias a Jaguaraçu, via Sá Carvalho (9) e Ana de Matos (17)	25	1—00
	A Nova Era		
567	**Pela E.F.V.M.**, de Antônio Dias a Nova Era (REF. 550)	41	1—30
568	**Por automóvel**, de Antônio Dias a Nova Era**, via Mangorreira (8), Eng.º Guilman (16) e Desembargador Drumond (32)	35	1—20
	A Santa Maria de Itabira		
569	**Pela E F.V.M.**, de Antônio Dias a Itabira, (REF. 561)	68	3—15
570	— **por ônibus**, de Itabira** a Santa Maria de Itabira*, via Pedreira (10) e Córrego das Lajes (27)	32	1—10
	Total	**100**	**4—25**
571	**Por automóvel**, de Antônio Dias a Santa Maria de Itabira*, via Mangorreira (8), Eng.º Guilman (16), Desembargador Drumond (32), Fazenda Boa Esperança (62) e Córrego das Lajes (83)	88	3—00

Número de ordem (REF)	ITINERÁRIOS E MEIOS DE TRANSPORTE	Extensão em km	Tempo médio gasto em viagem h. — m.
	A São Domingos do Prata		
572	**Pela E.F.V.M.**, de Antônio Dias a Nova Era, (REF. 550)	41	1—30
573	— **por ônibus**, de Nova Era** a São Domingos do Prata	20	1—00
	Total	**61**	**2—30**
574	**Por automóvel**, de Antônio Dias a São Domingos do Prata**, via Santana (19) e Gandra (35)	41	2—00
	A Hematita		
575	**Por automóvel**, de Antônio Dias a Hematita, via Mangorreira (8), Eng.º Guilman (32), Desembargador Drumond (32) Fazenda Boa Esperança (62)	74	3—40
576	**A cavalo**, de Antônio Dias a Hematita	34	6—00
	21 — ARAÇUAI		
	A Belo Horizonte		
577	**Pela E.F.B.M.**, de Araçuai a Teófilo Otoni	201	10—30
578	— **por ônibus**, de Teófilo Otoni** a Governador Valadares**, (REF. 190)	156	4—00
579	— **pela E.F.V.M.**, de Governador Valadares a Nova Era, (REF. 191)	213	5—40
580	— **pela E.F.C.B.**, de Nova Era a Belo Horizonte, (REF. 92)	185	7—20
	Total	**755**	**27—30**
581	**Por ônibus**, de Araçuai ** a Itaobim*, via entroncamento (13) e Itinga (53)	80	3—00
582	— **por ônibus**, de Itaobim* a Teófilo Otoni**, (REF. 349)	161	4—30
583	— **por ônibus**, de Teófilo Otoni** a Governador Valadares**, (REF. 190)	156	4—00
584	— **por ônibus**, de Governador Valadares** a Belo Horizonte**, (REF. 94)	445	14—00
	Total	**842**	**25—30**
585	**Por automóvel**, de Araçuai** a Belo Horizonte**, via Virgem da Lapa (42), entroncamento de Leme do Prado (110), entroncamento de Turmalina (142), Calumbis (202), Couto de Magalhães (267), Mendanha (279), Diamantina** (319), Guinda (331), Bandeirinha (337), Gouvêa** (361), Ribeirão (375), Tigre (380), Carneirinho (386), Ponte do Parauna (418), Ponte do Licínio (429), Inimutaba (462), Curvelo ** (471), Bananal (513), São João da Lagoa (522), Paraopeba** (546), Cedro Velho (549), Barreiro (564), Sete Lagoas** (576), Prudente de Morais (588), Matozinhos** (600), Pedro Leopoldo** (610), Dr. Lund (615), entroncamento (630), Venda Nova* (640) e Pampulha * (644)	653	13—00
586	**Por via aérea**, (C.R.A.N.), de Araçuai a Belo Horizonte	395	1—35
	Ao Rio de Janeiro		
587	**Pela E.F.B.M.**, de Araçuai a Teófilo Otoni	201	10—30
588	— **por ônibus**, de Teófilo Otoni** a Governador Valadares**, (REF. 190)	156	4—00
589	— **pela E.F.V.M.**, de Governador Valadares a Nova Era, (REF. 191)	213	5—40
590	— **pela E.F.C.B.**, de Nova Era ao Rio, (REF. 99)	745	22—30
	Total	**1 315**	**42—40**
591	**Pela E.F.B.M.**, de Araçuai a Teófilo Otoni	201	10—30
592	— **por ônibus**, de Teófilo Otoni** a Governador Valadares**, (REF. 190)	156	4—00
593	— **pela E.F.V.M.**, de Governador Valadares a Vitória, (Pedro Nolasco)	330	8—10
594	— **pela E.F.L.**, de Vitória ao Rio, (REF. 102)	641	22—05
	Total	**1 328**	**44—45**
595	**Por ônibus**, de Araçuai** a Itaobim*, (REF. 581)	80	3—00
596	— **por ônibus** de Itaobim* a Teófilo Otoni**, (REF. 349)	161	4—30
597	— **por ônibus**, de Teófilo Otoni** a Caratinga**, (REF. 215)	277	8—00
598	— **por ônibus**, de Caratinga** ao Rio**, (REF. 105)	498	13—00
	Total	**1 016**	**28—30**
599	**Por via aérea**, (C.R.A.N.), de Araçuai ao Rio, via Belo Horizonte(395)	743	3—05

Número de ordem (REF)	ITINERÁRIOS E MEIOS DE TRANSPORTE	Extensão em km	Tempo médio gasto em viagem h. — m.
	A Caral		
600	**Pela E.F.B.M.**, de Araçuai a Novo Cruzeiro..	96	3—45
601	— **por automóvel**, de Novo Cruzeiro a Carai*, via Santa Cruz (10), entroncamento (28) e Corujas (45)	54	2—30
	Total	**150**	**6—15**
602	**Por ônibus**, de Araçuai** a Itaobim*, (REF. 581)	80	3—00
603	— **por ônibus**, de Itaobim* a Catugi, via S. João Grande (18) e Padre Paraiso* (61)	89	2—00
604	— **por ônibus**, de Catugi a Carai*	30	1—00
	Total	**199**	**6—00**
	A Coronel Murta		
605	**Por automóvel**, de Araçuai** a Coronel Murta, via entroncamento (13) e Itira (19)	47	1—30
606	**Por automóvel**, de Araçuai** a Coronel Murta, via entroncamento (3)	45	1—45
	A Itinga		
607	**Por ônibus**, de Araçuai** a Itinga, via entroncamento (13)	53	2—00
	A Minas Novas		
608	**Por automóvel**, de Araçuai** a Minas Novas, via Virgem da Lapa (42), Berilo (72) e Chapada (100)	118	5—00
	A Novo Cruzeiro		
609	**Pela E.F.B.M.**, de Araçuai a Novo Cruzeiro	96	3—45
610	**Por ônibus**, de Araçuai** a Itaobim*, (REF. 581)	80	3—00
611	— **por ônibus**, de Itaobim* a Pontalete, via S. João Grande (18), Padre Paraiso* (61) e Catugi (89)	98	2—10
612	— **por ônibus**, de Pontalete a Novo Cruzeiro, via Itaipé (19), entroncamento (33) e Santa Cruz (51)	61	3—00
	Total	**239**	**8—10**
	A Virgem da Lapa		
613	**Por automóvel**, de Araçuai** a Virgem da Lapa	42	1—10
	A Engenheiro Schnoor		
614	**Pela E.F.B.M.**, de Araçuai a Engenheiro Schnoor	45	2—10
	A Itira		
615	**Por automóvel**, de Araçuai** a Itira, via entroncamento (13)	19	0—40
	22 — ARAGUARI		
	A Belo Horizonte		
616	**Pela C.M.E.F.**, de Araguari a Uberaba	179	5—50
617	— **pela R.M.V.**, de Uberaba a Belo Horizonte (REF. 161)	752	25—00
	Total	**931**	**30—50**
618	**Por ônibus**, de Araguari** a Monte Carmelo**, via entroncamento (7), Usina (27), Santa Luzia (42), Dolearina (54), Santa Rita da Estrela (70), Estrela do Sul** (73) e Água Emendada (85)	102	3—00
619	— **pela R.M.V.**, de Monte Carmelo a Belo Horizonte, (REF. 2)	688	23—55
	Total	**790**	**26—55**
620	**Por automóvel**, de Araguari** a Belo Horizonte**, via entroncamento (7), Usina (27), Santa Luzia (42), Dolearina (54), Santa Rita da Estrêla (70), Estrêla do Sul** (73), Água Emendada (85), Monte Carmelo** (102), Celso Bueno (129), Macaubas (152), Patrocínio** (191), S. Benedito (216), Salitre (219), Serra do Salitre** (234), Rio Paranaiba* (298), entroncamento (316), Guarda dos Ferreiros* (329), São Gotardo** (340), Campos (362), Barra do Funchal (370), Comendador Viana** (387), Vale do Caixão (405), Onça (419), Pedra do Chumbo (445), Moema*** (456), Cha-		

Número de ordem (REF)	ITINERÁRIOS E MEIOS DE TRANSPORTE	Extensão em km	Tempo médio gasto em viagem h. — m.
	pada (470), Pirolito (474), Araujos** (491), Perdigão** (501), Chaves (513), Costas (521), est. de S. Gonçalo (527), São Gonçalo do Pará** (533), Campo Alegre (548), Igaratinga (557), Antunes (564), Caetano Preto (571), Pará de Minas** (582), Tavares (594), Gameleira (602), Florestal* (607), Juatuba (623), Vianópolis (633), Betim* (643) e Parque Industrial* (665)	674	17—00
621	**Por via aérea**, (C.R.A.N.), de Araguari a Belo Horizonte, via Uberlândia (35)	488	1—50
	Ao Rio de Janeiro		
622	**Pela C.M.E.F.**, de Araguari a Uberaba	179	5—50
623	— **pela R.M.V.**, de Uberaba a Belo Horizonte, (REF. 161)	752	25—00
624	— **pela E.F.C.B.**, de Belo Horizonte ao Rio	640	14—25
	Total	**1 571**	**45—15**
625	**Por ônibus**, de Araguari** a Monte Carmelo**, (REF. 618)	102	3—00
626	— **pela R.M.V.**, de Monte Carmelo a Belo Horizonte, (REF. 2)	688	23—55
627	— **pela E.F.C.B.**, de Belo Horizonte ao Rio	640	14—25
	Total	**1 430**	**41—20**
628	**Pela C.M.E.F.**, de Araguari a Uberaba	179	5—50
629	— **pela R.M.V.**, de Uberaba a Barra Mansa, (REF. 170)	949	35—55
630	— **pela E.F.C.B.**, de Barra Mansa ao Rio, (REF. 8)	154	2—50
	Total	**1 282**	**44—35**
631	**Por automóvel**, de Araguari** a Belo Horizonte**, (REF. 620)	674	17—00
632	— **por ônibus**, de Belo Horizonte** ao Rio**, (REF. 33)	472	10—00
	Total	**1 146**	**27—00**
633	**Por via aérea**, (C.R.A.N.) de Araguari ao Rio, via Uberlândia (35) e Uberaba (130)	740	3—00
	A Cascalho Rico		
634	**Por ônibus**, de Araguari** a Cascalho Rico, via entroncamento (7), Usina (27) e Sta. Luzia (42)	53	1—30
	A Estrêla do Sul		
635	**Por ônibus**, de Araguari** a Estrêla do Sul**, via entroncamento (7), Usina (27), Sta. Luzia (42), Dolearina (54) e Santa Rita da Estrêla (70)	73	2—20
	A Indianópolis		
636	**Por ônibus**, de Araguari** a Indianópolis, via entroncamento (7) e Santo Antônio (38)	69	2—30
	A Tupaciguara		
637	**Por ônibus**, de Araguari** a Tupaciguara**, via São João (17), Piracaiba (38), Buracão (56) e Ponte Melo Viana (63)	82	3—30
	A Uberlândia		
638	**Pela C.M.E.F.**, de Araguari a Uberlândia	45	1—50
639	**Por ônibus**, de Araguari** a Uberlândia**, via entroncamento (7), Ponte Cesário Alvim (25)	56	2—00
640	**Por via aérea**, (C.R.A.N.), de Araguari a Uberlândia	35	0—10
	A Anhanguera (Estado de Goiás)		
641	**Pela E.F.G.**, de Araguariza Anhanguera	54	1—30
642	**Por ônibus**, de Araguari** a Anhanguera, via Amanhece (15), Ararapira (29) o Eng.º Bothout (52)	54	1—30
	A Corumbaiba (Estado de Goiás)		
643	**Por ônibus**, de Araguari** a Corumbaiba, via São João (17), Piracaiba (38), Buracão (56) e Ponte Mariano (67)	102	3—25

Número de ordem (REF)	ITINERÁRIOS E MEIOS DE TRANSPORTE	Extensão em km	Tempo médio gasto em viagem h. — m.
	A Amanhece		
644	**Pela E.F.G.**, de Araguari a Amanhece	15	0—25
645	**Por ônibus**, de Araguari** a Amanhece	15	0—30
	A Florestina		
646	**Por ônibus**, de Araguari** a Florestina, via entroncamento (22)	45	1—40
	A Piracaiba		
647	**Por ônibus**, de Araguari** a Piracaiba, via São João (17)	38	1—15
	23 — ARAUJOS		
	A Belo Horizonte		
648	**Por ônibus**, de Araujos** a Belo Horizonte**, via Perdigão** (10), Chaves (22), Costas (30), est. de São Gonçalo (36), São Gonçalo do Pará** (42), Campo Alegre (57), Igaratinga (66), Antunes (73), Caetano Preto (80), Pará de Minas** (91), Tavares (103), Gameleira* (111), Florestal* (116), Juatuba* (132), Vianópolis (142), Betim* (152) e Parque Industrial* (174)	183	4—40
	Ao Rio de Janeiro		
649	**Por ônibus**, de Araujos** a Belo Horizonte**, (REF. 648)	183	4—40
650	— **pela E.F.C.B.**, de Belo Horizonte ao Rio	640	14—25
	Total	**823**	**19—05**
651	**Por ônibus**, de Araujos** a Belo Horizonte**, (REF. 648)	183	4—40
652	— **por ônibus**, de Belo Horizonte** ao Rio**, (REF. 33)	472	10—00
	Total	**655**	**14—40**
653	**Por ônibus**, de Araujos** a Belo Horizonte**, (REF. 648)	183	4—40
654	— **por via aérea**, de Belo Horizonte ao Rio	348	1—15
	Total	**531**	**5—55**
	A Bom Despacho		
655	**Por ônibus**, de Araujos** a Bom Despacho**, via entroncamento (13), Capivari (24) e Sapê (31)	40	1—20
	A Moema		
656	**Por ônibus**, de Araujos** a Moema***, via Pirolito (17) e Chapada (21)	35	1—20
	A Nova Serrana		
657	**Por ônibus**, de Araujos** a Chaves, via Perdigão** (10)	22	0—30
658	— **por ônibus**, de Chaves a Novva Serrana, via Cangicas (5)	13	0—30
	Total	**35**	**1—00**
	A Perdigão		
659	**Por ônibus**, de Araujos** a Perdigão**	10	0—15
	A Pitangu;		
660	**Por ônibus**, de Araujos** a Pará de Minas**, via Perdigão** (10), Chaves (22), Costas (30), est. de S. Gonçalo (36), São Gonçalo do Pará** (42), Campo Alegre (57), Igaratinga (66), Antunes (73) e Caetano Preto (80)	91	2—30
661	— **por ônibus**, de Pará de Minas** a Pitangui**, via est. de Carioca (21), est. do Onça (27) e Brumado (34)	40	1—00
	Total	**131**	**3—30**
662	**Por auto**, de Araujos** a Pitangui**, via Perdigão** (10), Chaves (22), Nova Serrana (35), Boa Vista (43) e Conceição do Pará (56)	66	2—00

Número de ordem (REF)	ITINERÁRIOS E MEIOS DE TRANSPORTE	Extensão em km	Tempo médio gasto em viagem h — m.
	A Santo Antônio do Monte		
663	**Por ônibus**, de Araujos** a Sto. Antônio do Monte**, via Pirolito (17).....	38	1—10
	24 — ARAXÁ		
	A Belo Horizonte		
664	**Pela R.M.V.**, de Araxá a Belo Horizonte, via Ibiá (89), Garças de Minas (268), Divinópolis (410) e Azurita (488).....	566	18—20
665	**Por ônibus**, de Araxá** a Belo Horizonte**, via entroncamento (44), Ibiá** (54), Paraiso (72), Guarda dos Ferreiros* (108), São Gotardo** (119), Sapecado (134), Campos (141), Barra do Funchal (149), Comendador Viana** (166), Vale do Caixão (184), Onça (198), Pedra do Chumbo (224), Moema*** (235), Chapada (249), Pirolito (253), Araujos** (269), Perdigão** (279), Chaves (292), Costas (300), est. de São Gonçalo (306), São Gonçalo do Pará** (312), Campo Alegre (327), Igaratinga (336), Antunes (343), Caetano Preto (349), Pará de Minas** (361), Tavares (373), Gameleira (381), Florestal* (386), Juatuba* (402), Vianópolis (412), Betim* (422) e Parque Industrial* (444).....	453	10—30
666	**Por via aérea**, (C.R.A.N.), de Araxá a Belo Horizonte.....	315	1—20
	Ao Rio de Janeiro		
667	**Pela R.M.V.**, de Araxá a Barra Mansa, via Ibiá (89), Garças de Minas (268), Ribeirão Vermelho (468), Lavras (478) e Arantina (654).....	763	29—45
668	— **pela E.F.C.B.**, de Barra Mansa ao Rio, (REF. 8).....	154	2—50
	Total.....	**917**	**32—35**
669	**Pela R.M.V.**, de Araxá a Belo Horizonte, (REF. 664).....	566	18—20
670	— **pela E.F.C.B.**, de Belo Horizonte ao Rio.	640	14—25
	Total.....	**1 206**	**32—45**
671	**Por ônibus**, de Araxá** a Belo Horizonte**, (REF. 665).....	453	10—30
672	— **por ônibus**, de Belo Horizonte** ao Rio**, (REF. 33).	472	10—00
	Total.....	**925**	**20—30**
673	**Por via aérea**, (C.R.A.N.) de Araxá ao Rio, via Belo Horizonte (315).....	663	2—35
	A Ibiá		
674	**Pela R.M.V.**, de Araxá a Ibiá.....	89	2—50
675	**Por ônibus**, de Araxá** a Ibiá**, via entroncamento (44).....	54	1—30
	A Perdizes		
676	**Por ônibus**, de Araxá** a Perdizes*, via Capivara (15) e Ibitimirim (25).....	58	1—30
	A Sacramento		
677	**Por ônibus**, de Araxá** a Sacramento**, via Capivara (15), Ibitimirim (25), Campo de Trigo (50), Alpercatas (63), Encruzilhada (82) e Camurça (86).....	97	3—00
	25 — ARCEBURGO		
	A Belo Horizonte		
678	**Por ônibus**, de Arceburgo** a Guaranêsia**, via Gorduras (11).....	21	0—50
679	— **pela C.M.E.F.**, de Guaranêsia a Jurêia, via Guaxupê (15).....	89	3—25
680	— **pela R.M.V.**, de Jurêia a Belo Horizonte, via Gaspar Lopes (66), Três Corações (191), Lavras (285), Ribeirão Vermelho (294), Garças de Minas (494), Divinópolis (636) e Azurita (715)...	792	27—40
	Total.....	**902**	**31—55**

Número de ordem (REF)	ITINERÁRIOS E MEIOS DE TRANSPORTE	Extensão em km	Tempo médio gasto em viagem h. — m.
681	**Por automóvel**, de Arceburgo** a Belo Horizonte**, via Gorduras (11), Guaranésia** (21), Guaxupé** (33), Japi (38), Alto da Serra (51), São Pedro da União (62), Bom Jesus da Penha (85), entroncamento (97), Passos** (139), Lajes (173), entroncamento (187), Cajuru (215), Arauna (218), Santo Hilário (226), Formiga** (274), entroncamento (277), Betânia (301), Divinópolis** (357), Usina do Gafanhoto (364), São José dos Salgados (374), Itauna** (394), Azurita (411), Mateus Leme*** (416), Juatuba* (430), Vianópolis (440), Betim* (450) e Parque Industrial* (472).	481	15—00
682	**Por ônibus**, de Arceburgo** a Guaxupé**, via Gorduras (11) e Guaranésia (21)	33	1—30
683	— **por via aérea**, (C.R.A.N.) de Guaxupé a Belo Horizonte, via Passos (61)	356	1—30
	Total	**389**	**3—00**
	Ao Rio de Janeiro		
684	**Por ônibus**, de Arceburgo** a Guaranésia**, (REF. 678)	21	0—50
685	— **pela C.M.E.F.**, de Guaranésia a Juréia, (REF. 679j	89	3—25
686	— **pela R.M.V.**, de Juréia a Cruzeiro, (REF. 390)	361	15—40
687	— **pela E.F.C.B.**, de Cruzeiro ao Rio, (REF. 325)	252	4—35
	Total	**723**	**24—30**
688	**Por ônibus**, de Arceburgo** a Canôas	8	0—15
689	— **pela C.M.E.F.**, de Canôas a Campinas	240	7—50
690	— **pela C.P.E.F.**, de Campinas a Jundiaí	45	0—35
691	— **pela E.F.S.J.**, de Jundiaí a São Paulo	62	1—00
692	— **pela E.F.C.B.**, de São Paulo ao Rio, (REF. 176)	500	9—25
	Total	**855**	**19—05**
693	**Por automóvel**, de Arceburgo** áo Rio**, via Gorduras (11), Guaranésia** (21), Guaxupé** (33), Japi (38), Santa Esméria (49), Moçambo (55), Muzambinho** (65), Palméia (74), Monte Cristo (85), Monte Belo* (92), Eng.º Thomposqui (106), Monte Alegre* (121), Areado** (136), Rio Verde (145), Alfenas** (173), Fama** (189), Paraguaçu** (216), Escaramuça (228), Elói Mendes** (246), Bueuos (258), Varginha** (266), Ponte do Rio Verdo (288), Três Corações** (298), Cambuquira** (319), Triângulo (330), Conceição do Rio Verde** (356), Águas de Contenda (364), Caxambu** (384), Vidinha (405), Pouso Alto* (414), Santana do Capivari** (422), Itamonte** (432), Capelinha do Picu (441), Registro do Picu (452), Eng.º Passos (478) e daí pela BR-2 (rodovia Presidente Dutra)	667	20—00
694	**Por ônibus**, de Arceburgo** a Guaxupé**, (REF. 682)	33	1—30
695	— **por via aérea**, (C.R.A.N.), de Guaxupé ao Rio, via Alfenas (82) e Varginha (138)	398	2—25
	Total	**431**	**3—55**
	A Guaranésia		
696	**Por ônibus**, de Arceburgo** a Guaranésia**, (REF. 678)	21	0—50
	A Monte Santo de Minas		
697	**Por ônibus**, de Arceburgo** a Monte Santo de Minas**, via Milagres (12)	29	1—00
	A Mococa (Estado de São Paulo)		
698	**Por ônibus**, de Arceburgo** a Mococa, via Canôas (8)	14	0—30
	26 — ARCOS		
	A Belo Horizonte		
699	**Pela R.M.V.**, de Arcos a Belo Horizonte, via Garças de Minas (29), Divinópolis (171) e Azurita (249)	327	10—35
700	**Por ônibus**, de Arcos** a Belo Horizonte**, via entroncamento (29), Betânia (44), Divinópolis (100), Usina do Gafanhoto (107), São José dos Salgados (117), Itaúna** (137), Azurita (154), Mateus Leme*** (159), Juatuba* (173), Vianópolis (183), Betim* (193) e Parque Industrial* (215)	224	5—30
701	**Por ônibus**, de Arcos** a Belo Horizonte**, via entroncamento (29), Betânia (44), Divinópolis** (100), Usina do Gafanhoto (107), Campo Alegre (126), Igaratinga (135), Antunes (142), Caetano Preto (149), Pará de Minas** (160), Tavares (172), Gameleira (180), Florestal* (185), Juatuba* (201), Vianópolis (211), Betim* (221) e Parque Industrial* (243)	252	5—45

Número de ordem (REF)	ITINERÁRIOS E MEIOS DE TRANSPORTE	Extensão em km	Tempo médio gasto em viagem h. — m.
	Ao Rio de Janeiro		
702	**Pela R.M.V.**, de Arcos a Barra Mansa, via Ribeirão Vermelho (172), Lavras (181) e Arantina (357)	466	19—20
703	— **pela E.F.C.B.**, de Barra Mansa ao Rio, (REF. 8)	154	2—50
	Total	**620**	**22—10**
704	**Por automóvel**, de Arcos** ao Rio**, via entroncamento (29), Formiga** (41), Baiões (69), Candêias (99), Vieiras Bravos (119), São Francisco de Oliveira (145), Lajinha (161), Oliveira** (167), Fradique (173), Matinha (179), Usina do Jacaré (188), São Tiago** (229), Santa Rita do Rio Abaixo (268), est. de Ibitutinga (274), São João del Rei** (290), Tiradentes (302), Elvas (312), Barroso** (334), Caieiro (345), Faria (355), Barbacena** (365) e daí pela BR-3 (rodovia Presidente Kubitschek)	671	19—30
	A Formiga		
705	**Pela R.M.V.**, de Arcos a Formiga	30	1—10
706	**Por ônibus**, de Arcos** a Formiga**, via entroncamento (29)	41	1—20
	A Iguatama		
707	**Pela R.M.V.**, de Arcos a Iguatama (est. de Cromita), via Garças de Minas (29)	32	1—15
708	**Pela R.M.V.**, de Arcos a Garças de Minas	29	1—10
709	— **por ônibus**, de Garças de Minas a Iguatama**	3	0—05
	Total	**32**	**1—15**
710	**Por ônibus**, de Arcos** a Iguatama**, via Calciolândia (19) e Garças de Minas (27)	30	0—50
	A Lagoa da Prata		
711	**Pela R.M.V.**, de Arcos a Lagoa da Prata, via Garças de Minas (29)	62	2—35
712	**Por ônibus**, de Arcos** a Lagoa da Prata**, via Carlos Bernardes (21) e entroncamento (24)	46	1—30
	A Pains		
713	**Por ônibus**, de Arcos** a Formiga**, (REF. 706)	41	1—20
714	— **por ônibus**, de Formiga** a Pains**, via entroncamento (4) e Sobradinho (22)	36	1—00
	Total	**77**	**2—20**
715	**Por automóvel**, de Arcos** a Pains**, via Corumbá (12)	20	0—40
	A Santo Antônio do Monte		
716	**Pela R.M.V.**, de Arcos a Santo Antônio do Monte, via Garças de Minas (29)	102	3—50
717	**Por automóvel**, de Arcos** a Santo Antônio do Monte**, via Usina S. Domingos (8) e entroncamento (57)	64	2—00
	A Japaraíba		
718	**Por automóvel**, de Arcos** a Japaraíba	20	0—40
	27 — AREADO		
	A Belo Horizonte		
719	**Por ônibus**, de Areado** a est. de Areado	4	0—10
720	— **pela R.M.V.**, da est. de Areado a Belo Horizonte, via Gaspar Lopes (28), Três Corações (152), Lavras (246), Ribeirão Vermelho (255), Garças de Minas (455), Divinópolis (597) e Azurita (675)	753	25—00
	Total	**757**	**25—10**
721	**Por automóvel**, de Areado** a Belo Horizonte**, via Movimento (11), Alterosa* (18), Araujos 34), Conceição da Aparecida** (41), Santa Quitéria (59), Carmo do Rio Claro** (64), Prrto José Belmonte (73), entroncamento (103), Guapé** (108), Cajurú (120), Arauna (123), Santo Hilário		

BIBLIOTECA DO C. N. G.

Número de ordem (REF)	ITINERÁRIOS E MEIOS DE TRANSPORTE	Extensão em km	Tempo médio gasto em viagem h. — m.
	(131), Formiga** (179), entroncamento (182), Betânia (206), Divinópolis** (262), Usina do Gafanhoto (269), São José dos Salgados (279), Garcia (294), Itaúna** (299), Azurita (316), Mateus Leme*** (321), Juatuba* (335), Vianópolis (345), Betim* (355) e Parque Industrial* (377).....	386	12—30
722	**Por ônibus**, deAreado** a Alfenas**, via Rio Verde (9), entroncamento (25)	37	1—20
723	— **por via aérea**, (C.R.A.N.), de Alfenas a Belo Horizonte.....	270	1—15
	Total.....	300	2—35
	Ao Rio de Janeiro		
724	**Por ônibus**, de Areado** a est. de Areado.....	4	0—10
725	— **pela R.M.V.**, de est. de Areado a Cruzeiro, via Gaspar Lopes (28), Três Corações (152), Freitas (216), e Soledade de Minas (233)	322	14—00
726	— **pela E.F.C.B.**, de Cruzeiro ao Rio, (REF. 325).....	252	4—35
	Total.....	578	18—45
727	**Por automovel**, de Areado** ao Rio**, via Rio Verde (9), entroncamento (25), Alfenas** (37), Fama (53), Paraguaçu** (80), Escaramuça (92), Elói Mzndes** (110), Buonos (122), Varginha** (130), Ponte do Rio Verde (152), Três Corações** (162), Taquaral (172), Cambuquira** (183), Triângulo (194), Conceição do Rio Verde** (220), Águas de Contenda (228), Caxambu** (248), Vidinha (269), Pouso Alto* (278), Santana do Capivari* (286), Itamonte** (296), Capelinha do Picu (305), Registro do Picu (316), Eng.º Passos (342) e daí pela BR-2 (rodovia Presidente Dutra).	531	15—00
728	**Por ônibus**, de Areado** a Alfenas**, (REF. 722).....	37	1—20
729	— **por via aérea**, (C.R.A.N.), de Alfenas ao Rio, (REF. 327).....	316	1—20
	Total.....	353	2—40
	A Alfenas		
730	**Por ônibus**, de Areado** a est. de Areado	4	0—10
731	— **pela R.M.V.**, da est. de Areado a Alfenas, via Gaspar Lopes (28).....	36	1—20
	Total.....	40	1—30
732	**Por ônibus**, de Areado** a Alfenas**, (REF. 722).....	37	1—20
	A Alterosa		
733	**Por ônibus**, de Areado** a Alterosa*, via Movimento (11)	18	0—30
	A Cabo Verde		
734	**Por ônibus**, de Areado** a Cabo Verde**, via Monte Alegre* (15), Serra dos Lemes (25) e entroncamento (35).....	40	2—15
	A Divisa Nova		
735	**Por automovel**, de Areado** a Divisa Nova, via Rio Verde (9).....	29	1—10
	A Monte Belo		
736	**Por ônibus**, de Areado** a est de Areado.....	4	0—10
737	— **pela R.M.V.**, de est. de Areado a Juréia.....	39	1—40
738	— **pela C.M.E.F.**, de Juréia a Monte Belo.....	7	0—20
	Total.....	50	2—10
739	**Por automovel**, de Areado** a Monte Belo*, via Monte Alegre* (15) e Eng.º Tromposqui (30)....	44	1—45
	28 — ASTOLFO DUTRA		
	A Belo Horizonte		
740	**Pela E.F.L.**, de Astolfo Dutra a Juiz de Fora, via Ligação (30) e Furtado de Campos (85).....	152	5—40
741	— **pela E.F.C.B.**, de Juiz de Fora a Belo Horizonte.....	365	8—35
	Total.....	517	14—15
742	**Pela E.F.L.**, de Astolfo Dutra a Ponte Nova, via Ligação (30).....	175	6—20
743	— **pela E.F.C.B**, de Ponte Nova a Belo Horizonte, (REF. 51).....	252	10—15
	Total.....	427	16—35

Número de ordem (REF)	ITINERÁRIOS E MEIOS DE TRANSPORTE	Extensão em km	Tempo médio gasto em viagem h. — m.
744	**Por ônibus**, de Astolfo Dutra** a Ubá**, via entroncamento (6) e Guidoval* (27)	48	1—30
745	— **por ônibus**, de Ubá** a Belo Horizonte**, via Divino de Ubá (23), Paula Cândido (41), Viçosa** (63), Silvestre (69), Teixeiras** (79), Bom Jardim (87), Vau Açú (97), Chalé (107), Ponte Nova** (114), Acaiaca (149), Mariana** (194), Passagem (198), Ouro Preto** (206), Botafogo (214), Cachoeira do Campo* (227), Amarantina (235), Itabirito** (247), Usina Esperança (252) e entroncamento da BR-3 (278)	304	11—00
	Total	**352**	**12—30**
	Ao Rio de Janeiro		
746	**Pela E.F.L.**, de Astolfo Dutra ao Rio, via Cataguases (26), Recreio (64), Melo Barreto (125), Porto Novo (133) e Três Rios (197)	342	12—30
747	**Por ônibus**, de Astolfo Dutra** a Cataguases**, via Dona Eusébia (7) e Sinimbú (17)	26	1—00
748	— **por ônibus**, de Cataguases** ao Rio**, via Leopoldina ** (21), Marianópolis* (58), Porto Novo (75), Sapucáia** (105), Anta (112), Bemposta (130), Areal** (144) e Petrópolis (191)**	259	6—00
	Total	**285**	**7—00**
	A Descoberto		
749	**Por automovel**, de Astolfo Dutra** a Descoberto*	30	1—30
750	**A cavalo**, de Astolfo Dutra a Descoberto	30	5—00
	A Cataguases		
751	**Pela E.F.L.**, de Astolfo Dutra a Cataguases	26	1—05
752	**Por ônibus**, de Astolfo Dutra** a Cataguases**, (REF. 747)	26	1—00
	A Guarani		
753	**Pela E.F.L.**, de Astolfo Dutra a Guarani, via Ligação (30)	71	2—20
754	**Por automovel**, de Astolfo Dutra** a Guarani**	30	1—20
	A Guidoval		
755	**Por ônibus**, de Astolfo Dutra** a Guidoval*, via entroncamento (6)	27	0—45
	A Pirauba		
756	**Pela E.F.L.**, de Astolfo Dutra a Pirauba, via Ligação (30)	55	1—45
757	**Por automovel**, de Astolfo Dutra** a Pirauba, via Sobral Pinto (8) e Campestre (12)	25	1—00
	A Ubá		
758	**Pela E.F.L.**, de Astolfo Dutra, a Ubá, via Ligação (30)	35	1—10
759	**Por ônibus**, de Astolfo Dutra** a Ubá**, (REF. 744)	48	1—30
	A Dona Eusébia		
760	**Pela E.F.L.**, de Astolfo Dutra a Dona Eusébia	7	0—15
761	**Por ônibus**, de Astolfo Dutra** a Dona Eusébia	7	0—15
	29 — ATALEIA		
762	**Por ônibus**, de Ataléia a Teófilo Otoni**, via entroncamento (21) e Pedro Versiani (54)	84	4—00
763	— **por ônibus**, de Teófilo Otoni** a Governaeor Valadares**, (REF. 190)	156	4—00
764	— **pela E.F.V.M.**, de Governador Valadares a Nova Era (REF. 191)	213	5—40
765	— **pela E.F.C.B.**, de Nova Era a Belo Horizonte, (REF. 92)	185	7—20
	Total	**638**	**21—00**

Número de ordem (REF)	ITINERÁRIOS E MEIOS DE TRANSPORTE	Extensão em km	Tempo médio gasto em viagem h. — m.
766	**Por ônibus**, de Ataléia a Teófilo Otoni**, (REF. 762)	84	4—00
767	— **por ônibus**, de Teófilo Otoni** a Governador Valadares**, (REF. 190)	156	4—00
768	— **por ônibus**, de Governador Valadares** a Belo Horizonte**, (REF. 94)	445	14—00
	Total	**685**	**22—00**
769	**Por ônibus**, de Ataléia a Teófilo Otoni**, (REF. 762)	84	4—00
770	— **por ônibus**, de Teófilo Otoni** a Campo de Pouso de Itambacuri	37	1—00
771	— **por via aérea** (C.R.A.N.), de Campo de Pouso de Itambacuri a Belo Horizonte	317	1—15
	Total	**438**	**6—15**
	Ao Rio de Janeiro		
772	**Por ônibus**, de Ataléia a Teófilo Otoni**, (REF. 762)	84	4—00
773	— **por ônibus**, de Teófilo Otoni** a Governador Valadares**, (REF. 190)	156	4—00
774	— **pela E.F.V.M.**, de Governador Valadares a Nova Era, (REF. 191)	213	5—40
775	— **pela E.F.C.B.**, de Nova Era ao Rio, (REF. 99)	745	22—30
	Total	**1 198**	**36—10**
776	**Por ônibus**, de Ataléia a Teófilo Otoni**, (REF. 762)	84	4—00
777	— **por ônibus**, de Teófilo Otoni** a Governador Valadares**, (REF. 190)	156	4—00
778	— **pela E.F.V..M**, de Governador Valadares a Vitória, (Pedro Nolasco)	330	8—10
779	— **pela E.F.L.**, de Vitória ao Rio, (REF. 102)	641	22—05
	Total	**1 211**	**38—15**
780	**Por ônibus**, de Ataléia a Teófilo Otoni**, (REF. 762)	74	4—00
781	— **por ônibus**, de Teófilo Otoni** a Caratinga, (REF. 215)	277	8—00
782	— **por ônibus**, de Caratinga** ao Rio**, (REF. 105)	498	13—00
	Total	**859**	**25—00**
783	**Por ônibus**, de Ataléia a Teófilo Otoni**, (REF. 762)	84	4—00
784	— **por ônibus**, de Teófilo Otoni** ao Campo de pouso de Itambacuri	37	1—00
785	— **por via aérea**, (C.R.A.N.) de Campo de Pouso de Itambacuri ao Rio, via Belo Horizonte (317)	665	2—45
	Total	**786**	**7—45**
	A Carlos Chagas		
786	**Por automovel**, de Ataléia a Carlos Chagas**, via entroncamento (21), Epaminondas Otoni (49) e Encruzilhada (88)	109	4—00
787	**Por ônibus**, de Ataléia a Teófilo Otoni**, (REF. 762)	84	4—00
788	— **pela E.F.B.M.**, de Teófilo Otoni a Carlos Chagas	143	5—45
	Total	**227**	**9—45**
789	**A cavalo**, de Ataléia a Carlos Chagas	72	14—00
	A Itambacuri		
790	**Por ônibus**, de Ataléia a Teófilo Otoni**, (REF. 762)	84	4—00
791	— **por ônibus**, de Teófilo Otoni** a Itambacuri*, via Ponto de Itambacuri (30)	33	1—20
	Total	**117**	**5—20**
792	**A cavalo**, de Ataléia a Itambacuri, via Frei Gaspar (48) e Aranã (69)	90	17—00
	A Mantena		
793	**Por ônibus**, de Ataléia a Teófilo Otoni**, (REF. 762)	84	4—00
794	— **por ônibus**, de Teófilo Otoni** a Governador Valadares**, (REF. 190)	156	4—00
795	— **por ônibus**, de Governador Valadares** a Mantena**, via Capim (6), Suaçui (18), S. Vitor (32). Central de Santa Helena (54), Divino das Laranjeiras (68), Central de Minas (93) e São João do Manteninha (118)	142	6—00
	Total	**382**	**14—00**
796	**A cavalo**, de Ataléia a Mantena	125	24—00
	A Nanuque		
797	**Por ônibus**, de Ataléia a Teófilo Otoni**, (REF. 762)	84	4—00
798	— **pela E.F.B.M.**, de Teófilo Otoni a Nanuque	205	8—30
	Total	**289**	**12—30**

Número de ordem (REF)	ITINERÁRIOS E MEIOS DE TRANSPORTE	Extensão em km	Tempo médio gasto em viagem h. — m.
799	**Por automóvel**, de Ataléia a Nanuque**, via entroncamento (21), Epaminondas Otoni (49), Encruzilhada (88) e Cajubi (131)	144	4—30
	A Teófilo Otoni		
800	**Por ônibus**, de Ataléia a Teófilo Otoni**, (REF. 762)	84	4—00
	A Barra de São Francisco (Est. Espírito Santo)		
801	**A cavalo**, de Ataléia a Mantena	125	24—00
802	— **por ônibus**, de Mantena** a Barra de S. Francisco	13	0—30
	Total	**138**	**24—30**
	A Fidelândia		
803	**Por automóvel**, de Ataléia a Fidelândia	32	1—30
	A Ouro Verde de Minas		
804	**A cavalo**, de Ataléia a Ouro Verde de Minas	28	5—00
	30 — BAEPENDI		
	A Belo Horizonte		
805	**Pela R.M.V.**, de Baependí a Belo Horizonte, via Soledade de Minas (30), Freitas (47), Três Corações (111), Lavras (205), Ribeirão Vermelho (214), Garças de Minas (414), Divinópolis (556) e Azurita (634)	712	26—50
806	**Pela R.M.V.**, de Baependi a Cruzeiro, via Soledade de Minas (30)	119	4—35
807	— **pela E.F.C.B.**, de Cruzeiro a Belo Horizonte, (REF. 482)	676	19—15
	Total	**795**	**23—50**
808	**Por ônibus**, de Baependi** a Caxambu**	6	0—15
809	— **por ônibus**, de Caxambu** a Belo Horizonte**, via Águas de Contenda (20), Conceição do Rio Verde** (28), Triângulo (54), Cambuquira** (65), Taquaral (76), Três Corações** (86), Ponte do Rio Verde (96), Serrinha (110), Lavras** (170), Ponte do Funil (186), Santo Antônio do Amparo** (224), Lajinha (267), Oliveira** (273), Brasilândia (291), Japão Grande (306), Carmópolis de Minas** (312), Ponte do Rio Pará (325), Itaguara* (344), Porteiras (380), Igarapé (384), S. Joaquim de Bicas* (391), Betim* (403) e Parque Industrial* (425)	434	13—00
	Total	**440**	**13—15**
810	**Por ônibus**, de Baependi** a Caxambu**	6	0—15
811	— **por via aérea**, (C.R.A.N.), de Caxambu a Belo Horizonte	253	1—00
	Total	**259**	**1—15**
	Ao Rio de Janeiro		
812	**Pela R.M.V.**, de Baependi a Cruzeiro, (REF. 806)	119	4—35
813	— **pela E.F.C.B.**, de Cruzeiro ao Rio, (REF. 325)	252	4—35
	Total	**371**	**9—10**
814	**Por ônibus**, de Baependi** a Caxambu**	6	0—15
815	— **por ônibus**, de Caxambu** ao Rio**, via Boa Vista (16), Vidinha (21), Pouso Alto* (30), Santana do Capivari* (38), Itamonte** (48), Capelinha do Picú (57), Registro do Picú (68), Eng.° Passos** (94) e daí pela BR-2, (rodovia Presidente Dutra)	283	7—00
	Total	**289**	**7—15**
816	**Por ônibus**, de Baependi** a Caxambu**	6	0—15
817	— **por via aérea**, (C.R.A.N.), de Caxambu ao Rio	200	0—50
	Total	**206**	**1—15**
	A Aiuruoca		
818	**Pela R.M.V.**, de Baependi à est. de Aiuruoca	46	2—05
819	— **por ônibus**, da est. de Aiuruoca a Aiuruoca**	11	0—20
	Total	**57**	**2—25**
820	**Por automovel**, de Baependi** a Aiuruoca**, via Lavrinha (3), Furnas (26) e est. de Aiuruoca (53)	64	2—30

Número de ordem (REF)	ITINERÁRIOS E MEIOS DE TRANSPORTE	Extensão em km	Tempo médio gasto em viagem h. — m.
	A Caxambu		
821	**Pela R.M.V.**, de Baependi a Caxambu	7	0—20
822	**Por ônibus**, de Baependi** a Caxambu**	6	0—15
	A Conceição do Rio Verde		
823	**Pela R.M.V.**, de Baependi a Conceição do Rio Verde, via Soledade de Minas (30) e Freitas (47)	66	2—30
824	**Por ônibus**, de Baependi** a Caxambu**	6	0—15
825	— **por ônibus**, de Caxambu** a Conceição do Rio Verde**, via Águas de Contenda (20)	28	1—00
	Total	34	1—15
	A Cruzília		
826	**Por ônibus**, de Baependi** a Cruzília**, via est. de Cruzília (12)	25	0—40
	A Itamonte		
827	**Pela R.M.V.**, de Baependi a Itanhandu, via Soledade de Minas (30)	73	2—50
828	— **por ônibus**, de Itanhandu** a Itamonte**, (REF. 288)	17	0—30
	Total	90	3—20
829	**Por ônibus**, de Baependi** a Caxambu**	6	0—15
830	— **por ônibus**, de Caxambu** a Itamonte**, vià Boa Vista (16), Vidinha (21), Pouso Alto* (30) e Santana do Capivarí* (38)	48	1—30
	Total	54	1—45
	A Luminárias		
831	**Por automovel**, de Baependi** a Luminárias*, via Caxambu* (6), Águas de Contendas (26), Conceição do Rio Verde** (34), Triângulo (60), Cambuquira** (71), Taquaral (82), Três Corações** (92), Carneiro de Rezende (99), Eremita (135) e Campo do Meio (148)	157	4—00
	A Pouso Alto		
832	**Pela R.M.V.**, de Baependi a S. Sebastião do Rio Verde, via Soledade de Minas (30)	59	2—25
833	— **por automovel**, de São Sebastião do Rio Verde a Pouso Alto*	3	0—10
	Total	62	2—35
834	**Por ônibus**, de Baependi** a Caxambu**	6	0—15
835	— **por ônibus**, de Caxambu** a Pouso Alto*, via Boa Vista (16) e Vidinha (21)	30	1—00
	Total	36	1—15
	A Três Corações		
836	**Pela R.M.V.**, de Baependi a Três Corações, via Soledade de Minas (30) e Freitas (47)	111	3—40
837	**Por ônibus**, de Baependi** a Três Corações**, via Caxambu** (6), Águas de Contendas (26), Conceição do Rio Verde** (34), Triângulo (60), Cambuquira** (71) e Taquaral (82)	92	3—00
	A São Tomé das Letras		
838	**Por automovel**, de Baependi** a S. Tomé das Letras, via est. de Cruzília (12) e Covoca (32)	54	2—00
	31 — BALDIM		
	A Belo Horizonte		
839	**Por ônibus**, de Baldim* a Belo Horizonte**, via S. Vicente (6), Amanda (12), Córrego do Almôço (21), Entroncamento do Almeida (26), Ponte Raul Soares (51), Campinho (53), Lagoa Santa* (59), Vila Asas (62), Vespasiano* (69), entroncamento (73), Venda Nova* (83) e Pampulha* (87)	96	3—30
	Ao Rio de Janeiro		
840	**Por ônibus**, de Baldim* a Belo Horizonte**, (REF. 839)	96	3—30
841	— **pela E.F.C.B.**, de Belo Horizonte ao Rio	640	14—25
	Total	736	17—55

Número de ordem (REF)	ITINERÁRIOS E MEIOS DE TRANSPORTE	Extensão em km	Tempo médio gasto em viagem h. — m.
842	**Por ônibus**, de Baldim* a Belo Horizonte**, (REF. 839)....	96	3—30
843	— **por onibus**, de Belo Horizonte** ao Rio**, (REF. 33). . .	472	10—00
	Total....	568	13—30
844	**Por ônibus**, de Baldim* a Belo Horizonte**, (REF. 839)....	96	3—30
845	— **por via aérea**, de Belo Horizonte ao Rio....	348	1—15
	Total....	444	4—45
	A Jaboticatubas		
846	**Por ônibus**, de Baldim* ao entroncamento, via S. Vicente (6), Amanda (12), Córrego do Almôço (21), e entroncamento do Almeida (26)	48	2—00
847	— **por ônibus**, do entronamento a Jaboticatubas*, via Juhão (4)....	24	0—40
	Total....	72	2—40
	A Jequitibá		
848	**Por automovel**, de Baldim* a Jequitibá*....	17	0—30
	A Matozinhos		
849	**Por ônibus**, de Baldim* a Vespasiano*, via S. Vicente (6), Amanda (12) entroncamento do Almeida (26), Ponte Raul Soares (51), Campinho (53), Lagoa Santa* (59) e Vila Asas (62)....	69	2—20
850	— **pela E.F.C.B.**, de Vespasiano a Matozinhos....	31	1—00
	Total....	100	3—20
851	**Por automovel**, de Baldim* a Matozinhos**, via S. Vicente (6), Amanda (12), entroncamento do Almeida (26), Campinho (53), Lapinha (58) e Pedro Leopoldo** (71)	81	2—40
	A Santana do Pirapama		
852	**Por auto**, de Baldim* a Santana de Pirapama*, via Jequitibá* (17), Onça (29) e Tibuna (47)....	62	2—00
853	**A cavalo**, de Baldim a Santana de Pirapama, via Tibuna (33)....	48	8—00
	A Amanda		
854	**Por onibus**, de Baldim* a Amanda, via São Vicente (6)....	12	0—20
	A São Vicente		
855	**Por onibus**, de Baldim* a São Vicente....	6	0—10
	32 — BAMBUI		
	A Belo Horizonte		
856	**Pela R.M.V.**, de Bambui a Belo Horizonte, via Garças de Minas (55), Divinópolis (197) e Azurita (275)...	352	11—05
857	**Por onibus**, de Bambui** a Belo Horizonte**, via Abacaxis (14), entroncamento (22), Franklin Sampaio (28), Eng.º Adelmar (36), Iguatama** (44), Garças de Minas (47), Calciolândia* (55), entroncamento (103), Betânia (118), Divinópolis** (174), Usina Gafanhoto (181), São José dos Salgados (191), Itaúna** (211), Azurita (228), Mateus Leme*** (233), Juatuba* (247), Vianópolis (257), Betim* (267) e Parque Industrial* (289)....	299	7—30
	Ao Rio de Janeiro		
858	**Pela R.M.V.**, de Bambui a Barra Mansa, via Garças de Minas (55), Ribeirão Vermelho (255), Lavras (265) e Arantina (440)	549	15—50
859	— **pela E.F.C.B.**, de Barra Mansa ao Rio, (REF. 8)....	154	2—50
	Total....	703	18—40
860	**Pela R.M.V.**, de Bambui a Belo Horizonte, (REF. 856)....	352	11—05
861	— **pela E.F.C.B.**, de Belo Horizonte ao Rio....	640	14—25
	Total....	992	25—30

Número de ordem (REF)	ITINERÁRIOS E MEIOS DE TRANSPORTE	Extensão em km	Tempo médio gasto em viagem h. — m.
862	**Por onibus**, de Bambuí** a Belo Horizonte**, (REF. 857)	299	7—30
863	— **por onibus**, de Belo Horizonte** ao Rio**, (REF. 33)	472	10—00
	Total	771	17—30
	A Córrego Danta		
864	**Por onibus**, de Bambuí** a Córrego Danta**	27	1—00
	A Gula Lopes		
865	**Por ônibus**, de Bambuí** a Guia Lopes*, via entroncamento (31), Desempenhado (40), Ponte do Sambuiá (50) e Pôrto de Santo Antônio (57)	72	2—30
	A Ibiá		
866	**Pela R.M.V.**, de Bambuí a Ibiá	125	4—45
867	**Por automovel**, de Bambuí** a Ibiá**, via entroncamento (31), Medeiros (48), Serra (72), Pratinha** (90) e Morro Alto (110)	136	5—00
	A Iguatama		
868	**Pela R.M.V.**, de Bambuí a Iguatama, (est. de Cromita)	52	2—10
869	**Por ônibus**, de Bambuí** a Iguatama**, via Abacaxis (14), entroncamento (22), Franklin Sampaio (28) e Eng.º Adelmar (36)	44	1—30
	A Luz		
870	**Pela R.M.V.**, de Bambuí a Lagoa da Prata, via Garças de Minas (55)	88	3—10
871	— **por ônibus**, de Lagoa da Prata** a Luz**, via Ponte Olegário Maciel (13), Estêios (31) e Valinho (35)	53	1—30
	Total	141	4—40
872	**Por onibus**, de Bambuí** a Luz**, via Abacaxis (14), entroncamento (22) e Valinho (32)	50	1—40
	A Piüi		
873	**Por ônibus**, de Bambuí** a Piüi**, via Páu Ferro (28), Pôrto Wander (40), entroncamento (46), Perobas (48) e Lagôa dos Martins (63)	78	3—00
	A Pratinha		
874	**Pela R.M.V.**, de Bambuí à est. de Pratinha	84	3—30
875	— **por automovel**, da est. de Pratinha a Pratinha**	16	0—45
	Total	100	4—15
876	**Por automovel**, de Bambuí** a Pratinha**, via entroncamento (31), Medeiros (48) e Serra (72)	90	2—45
	A Sacramento		
877	**Pela R.M.V.**, de Bambuí a Araxá, via Ibiá (125)	214	7—45
878	— **por ônibus**, de Araxá** a Sacramento**, (REF. 677)	97	3—00
	Total	311	10—45
	A Tapiral		
879	**Pela R.M.V.**, de Bambuí a Tapiraí	21	0—40
880	**Por automovel**, de Bambuí** a Tapirai**, via Colônia São Francisco de Assis (6)	20	0—30
	A Medeiros		
881	**Por ônibus**, de Bambuí** a Medeiros, via entroncamento (31)	48	1—45

Número de ordem (REF)	ITINERÁRIOS E MEIOS DE TRANSPORTE	Extensão em km	Tempo médio gasto em viagem h. — m.
	33 — BARÃO DE COCAIS		
	A Belo Horizonte		
882	**Pela E.F.C.B.** de Barão de Cocais a Belo Horizonte, via Sabará (6) e General Carneiro (74)	89	3—35
883	**Por ônibus**, de Barão de Cocais** a Belo Horizonte**, via João Vasconcelos (10), Caeté** (38), Siderúrgica (65), Sabará** (68) e Triângulo (75)	91	3—00
	Ao Rio de Janeiro		
884	**Pela E.F.C.B.**, de Barão de Cocais ao Rio, via Sabará (66), M. Burnier (151) e J. Murtinho (171)	649	18—30
885	**Por ônibus**, de Barão de Cocais** a Belo Horizonte**, (REF. 883)	91	3—30
886	— **por ônibus**, de Belo Horizonte** ao Rio**, (REF. 33)	472	10—00
	Total	**563**	**13—00**
887	**Por ônibus**, de Barão de Cocais** a Belo Horizonte**, (REF. 883)	91	3—00
888	— **por via aérea**, de Belo Horizonte ao Rio	348	1—15
	Total	**439**	**4—15**
	A Bom Jesus o Amparo		
889	**Por ônibus**, de Barão de Cocais** a Bom Jesus do Amparo, via Cocais (12) e Boa Vista (23)	33	1—20
	A Caeté		
890	**Pela E.F.C.B.**, de Barão de Cocais a Caeté	41	1—45
891	**Por ônibus**, de Barão de Cocais** a Caeté**, via João Vasconcelos (10)	38	1—20
	A Santa Bárbara		
892	**Pela E.F.C.B.**, de Barão de Cocais a Santa Bárbara	10	0—35
893	**Por ônibus**, de Barão de Cocais** a Santa Barbara**, via Barra Feliz (5)	12	0—30
	A Cocais		
894	**Por ônibus**, de Barão de Cocais** a Cocais	12	0—30
	34 — BARBACENA		
	A Belo Horizonte		
895	**Pela E.F.C.B.**, de Barbacena a Belo Horizonte	262	6—05
896	**Por ônibus**, de Barbacena** a Belo Horizonte**, via Ressaquinha**, (20), Hermilo Alves (31), Carandaí** (37), Cristiano Otoni** (53), Conselheiro Lafaiete** (72), Gagé** (81), Joaquim Murtinho* (85), Pires (100) e Água Limpa (133)	166	4—30
	Ao Rio de Janeiro		
897	**Pela E.F.C.B.**, de Barbacena ao Rio	378	8—15
898	**Por ônibus**, de Barbacena** ao Rio**, via Sá Fortes (11), Campo Verde (20), Perobas (34), Santos Dumont** (45), Juiz de Fora** (94), Matias Barbosa** (115), Três Rios** (165), Areal** (191) e Petrópolis** (238)	306	6—00
	A Alto Rio Doce		
899	**Por ônibus**, de Barbacena** a Alto Rio Doce**, via Pinheiro Grosso (9), Dores do Monte Alegre (20) e Destêrro do Melo (36)	56	3—00

Número de ordem (REF)	ITINERÁRIOS E MEIOS DE TRANSPORTE	Extensão em km	Tempo médio gasto em viagem h. — m.
	A Antônio Carlos		
900	**Pela E.F.C.B.**, de Barbacena a Antônio Carlos	15	0—20
901	**Por ônibus**, de Barbacena** a Antônio Carlos*, via Sá Fortes (11)	17	0— 30
	A Barroso		
902	**Pela R.M.V.**, de Barbacena a Barroso, via Campolide (11)	46	2—05
903	**Por ônibus**, de Barbacena** a Barroso**, via Faria (10), e Caieiro (20)	31	1—15
	A Bias Fortes		
904	**Por ônibus**, de Barbacona** a Bias Fortes, via Sá Fortes (11), Antônio Carlos* (17), Curral Novo (32), Ponto Novo (42) e entroncamento (47)	66	2—30
	A Carandaí		
905	**Pela E.F.C.B.**, de Barbacena a Carandaí	41	1—00
906	**Por ônibus**, de Barbacena** a Carandaí**, via Ressaquinha** (20) e Hermilo Alves (31)	37	1—00
	A Mercês		
907	**Pela E.F.C.B.**, de Barbacena a Mercês, via Santos Dumont (54)	111	4—20
908	**Por ônibus**, de Barbacena** a Santos Dumont**, via Sá Fortes (11), Campo Verde (20) e Perobas (34)	45	1—10
909	— **pela E.F.C.B.**, de Santos Dumont a Mercês	57	2—55
	Total	**102**	**4—05**
	A Oliveira Fortes		
910	**Pela E.F.C.B.**, de Barbacena a Oliveira Fortes, via Santos Dumont (54)	80	2—25
911	**Por ônibus**, de Barbacena** a Santos Dumont**, (REF. 908)	45	1—10
912	— **pela E.F.C.B.**, de Santos Dumont a Oliveira Fortes	26	1—25
	Total	**71**	**2—35**
913	**Por automovel**, de Barbacena** a Oliveira Fortes, via Sá Fortes (11), Campo Vorde (20), Perobás (34), Santos Dumont** (45) e Boa Sorte (60)	71	2—20
	A Paiva		
914	**Pela E.F.C.B.**, de Barbacena a Paiva, via Santos Dumont (54)	90	3—10
915	**Por ônibus**, de Barbacena** a Santos Dumont**, (REF. 908)	45	1—10
916	— **pela E.F.C.B.**, de Santos Dumont a Paiva	36	2—00
	Total	**81**	**3—10**
917	**Por automovel**, de Barbacena** a Paiva, via Sá Fortes (11), Campo Verde (20), Perobas (34), Santos Dumont** (45), Boa Sorte (60) e Oliveira Fortes (71)	82	2—40
	A Piedade do Rio Grande		
918	**Por ônibus**, de Barbacena** a Piedade do Rio Grande, via Campolide (15), Ponto Chique (29) e Ibertioga (42)	75	3—00
	A Prados		
919	**Pela R.M.V.**, de Barbacena à est. de Prados, via Campolide (11)	66	2—25
920	— **por ônibus**, da est. de Prados a Prados	11	0—30
	Total	**77**	**2—55**
921	**Por ônibus**, de Barbacena** a Prados, via Faria (10), Caieiro (20), Barroso** (31). Dôres de Campos* (49) e est. de Prados (54)	65	2—00

Número de ordem (REF)	ITINERÁRIOS E MEIOS DE TRANSPORTE	Extensão em km	Tempo médio gasto em viagem h. — m.
	A Ressaquinha		
922	**Pela E.F.C.B.**, de Barbacena a Ressaquinha	24	0—50
923	**Por onibus**, de Barbacena** a Ressaquinha**	20	0—30
	A Santos Dumont		
924	**Pela E.F.C.B.**, de Barbacena a Santos Dumont	54	1—05
925	**Por ônibus**, de Barbacena** a Santos Dumont**, (REF. 908)	45	1—10
	A São João Del Rei		
926	**Pela R.M.V.**, de Barbacena a S. João del Rei, via Campolide (11)	97	3—25
927	**Por ônibus**, de Barbacena** a São João del Rei**, via Faria (10), Caieiro (20), Barroso** (31), Elvas (53), Tiradentes (63) e Santa Cruz (71)	75	2—30
	A Senhora dos Remédios		
928	**Por ônibus**, de Barbacena** a Senhora dos Remédios..	49	3—00
	A Correia de Almeida		
929	**Borô nibus**, de Barbacena** a Correia de Almeida, via Sá Fortes (11) e Campo Verde (20)	30	1—00
	A Destêrro do Melo		
930	**Por ônibus**, de Barbacena** a Destêrro do Melo, via Pinheiro Grosso (9) e Dôres do Monte Alegre (20)	36	1—30
	A Ibertioga		
931	**Por ônibus**, de Barbacena** a Ibertioga, via Campolide (15) e Ponto Chique (29)	42	2—00
932	**Por ônibus**, de Barbacena** a Padre Brito, via Campolide (15) e Ponto Chique (29)	39	1—30
	A Tugúrio		
933	**Por ônibus**, de Barbacena** a Tugúrio	33	2—00
	35 — BARRA LONGA		
	A Belo Horizonte		
934	**Por automóvel**, de Barra Longa a Felipe dos Santos, via Bom Sucesso (6)	18	0—45
935	— **pela E.F.C.B.**, de Felipe dos Santos a Belo Horizonte, via Miguel Burnier (118), Sabará (203) e General Carneiro (211)	225	9—10
	Total	243	9—55
936	**Por ônibus**, de Barra Longa a Ponte Nova**, via Bom Sucesso (6) e Raza (30)	35	1—20
937	— **pela E.F.C.B.**, de Ponte Nova a Belo Horizonte, (REF. 51)	252	10—15
	Total	287	11—35
938	**Por ônibus**, de Barra Longa a Ponte Nova**, (REF. 936)	35	1—20
939	— **por ônibus**, de Ponte Nova** a Belo Horizonte**, via Acaiaca (35), Mariana** (80), Passagem de Mariana (84), Ouro Preto** (92), Botafogo (100), Cachoeira do Campo* (113), Amarantina (121), Itabirito** (133), Usina Esperança (138), entroncamento da BR-3 (164)	190	6—00
	Total	225	7—20
940	**Por ônibus**, de Barra Longa a Ponte Nova**, (REF. 936)	35	1—20
941	— **por via aérea**, (N.A.B.), de Ponte Nova a Belo Horizonte	125	0—30
	Total	160	1—50

Número de ordem (REF)	ITINERÁRIOS E MEIOS DE TRANSPORTE	Extensão em km	Tempo médio gasto em viagem h. — m.
942	**Por automóvel**, de Barra Longa a Belo Horizonte**, via Pouso Alto (9), Acaiaca (20), Mariana** (65), Passagem de Mariana (69), Ouro Preto** (77), Cachoeira do Campo* (98), Amarantina (106), Itabirito** (118), Usina Esperança (123) e entroncamento da BR-3 (149)	175	5—00
	Ao Rio de Janeiro		
943	**Por ônibus**, de Barra Longa a Ponte Nova**, (REF. 936)	35	1—20
944	— **pela E.F.C.B.**, de Ponte Nova ao Rio, (REF. 455)	462	16—35
	Total	**497**	**17—55**
945	**Por automóvel**, de Barra Longa a Felipe dos Santos (REF. 934)	18	0—45
946	— **pela E.F.C.B.**, de Felipe dos Santos ao Rio, via Miguel Burnier (118) e Joaquim Murtinho (138)	616	19—05
	Total	**634**	**19—50**
947	**Por ônibus**, de Barra Longa a Ponte Nova**, (REF. 936)	35	1—20
948	— **por ônibus**, de Ponte Nova** a Ubá**, (REF. 459)	114	4—30
949	— **por ônibus**, de Ubá** a Juiz de Fora**, (REF. 460)	121	4—00
950	— **por ônibus**, de Juiz de Fora** ao Rio**, (REF. 461)	212	4—00
	Total	**482**	**13—50**
	A Alvinópolis		
951	**Por ônibus**, de Barra Longa a Ponte Nova**, (REF. 936)	35	1—20
952	— **por ônibus**, de Ponte Nova** a Alvinópolis**, via Raza (5), Usina Pontal (8), S. Sebastião do Soberbo (29), Rio Dôce (32) e Dom Silvério** (52)	69	3—00
	Total	**104**	**4—20**
953	**Por automóvel**, de Barra Longa a Alvinópolis**, via Bonfim (11) e Dom Silvério** (29)	46	1—40
	A Dom Silvério		
954	**Por ônibus**, de Barra Longa a Ponte Nova**, (REF. 936)	35	1—20
955	— **pela E.F.L.**, de Ponte Nova a Dom Silvério	64	3—05
	Total	**99**	**4—25**
956	**Por automóvel**, de Barra Longa a Dom Silvério**, via Bonfim (11)	29	1—00
	A Mariana		
957	**Por automóvel**, de Barra Longa a Felipe dos Santos, (REF. 934)	18	0—45
958	— **pela E.F.C.B.**, de Felipe dos Santos a Mariana	58	2—10
	Total	**76**	**2—55**
959	**Por automovel**, de Barra Longa a Mariana**, via Pouso Alto (9) e Acaiaca (20)	65	2—30
	A Ponte Nova		
960	**Por ônibus**, de Barra Longa a Ponte Nova**, (REF. 936)	35	1—20
	36 — BARROSO		
	A Belo Horizonte		
961	**Pela R.M.V.**, de Barroso a Barbacena, via Campolide (35)	46	2—05
962	— **pela E.F.C.B.**, de Barbacena a Belo Horizonte	262	6—05
	Total	**308**	**8—10**
963	**Por ônibus**, de Barroso** a Barbacena**, via Caieiro (11) e Faria (21)	31	1—15
964	— **por ônibus**, de Barbacena** a Belo Horizonte**, (REF. 896)	166	4—30
	Total	**197**	**5—45**
	Ao Rio de Janeiro		
965	**Pela R.M.V.**, de Barroso a Barbacena, (REF. 961)	46	2—05
966	— **pela E.F.C.B.**, de Barbacena ao Rio	378	8—15
	Total	**424**	**10—20**

Número de ordem (REF)	ITINERÁRIOS E MEIOS DE TRANSPORTE	Extensão em km	Tempo médio gasto em viagem h. — m.
967	**Por ônibus**, de Barroso** a Barbacena**, (REF. 963)	31	1—15
968	— **por ônibus**, de Barbacena** ao Rio**, (REF. 898)	306	6—00
	Total	**337**	**7—15**
	A Barbacena		
969	**Pela R.M.V.**, de Barroso a Barbacena, (REF. 961)	46	2—05
970	**Por ônibus**, de Barroso** a Barbacena**, (REF. 963)	31	1—15
	A Carandaí		
971	**Pela R.M.V.**, de Barroso a Barbacena, (REF. 961)	46	2—05
972	— **pela E.F.C.B.**, de Barbacena a Carandaí	41	1—00
	Total	**87**	**3—05**
973	**Por ônibus**, de Barroso** a Barbacena**, (REF. 963)	31	1—15
974	— **por ônibus**, de Barbacena** a Carandaí**, (REF. 906)	37	1—00
	Total	**68**	**2—15**
	A Dôres de Campos		
975	**Pela R.M.V.**, de Barroso à est. de Prados	19	0—40
976	— **por ônibus**, da est. de Prados a Dôres de Campos*	5	0—20
	Total	**24**	**1—00**
977	**Por ônibus**, de Barroso** a Dôres de Campos**, via entroncamento (15)	18	0—40
	A Prados		
978	**Pela R.M.V.**, de Barroso à est. de Prados	19	0—40
979	— **por ônibus**, de est. de Prados a Prados	11	0—30
	Total	**30**	**1—10**
980	**Por ônibus**, de Barroso** a Prados, via entroncamento (15), Dôres de Campos* (18) e est. de Prados (23)	34	1—10
	37 — BELO HORIZONTE		
	Ao Rio de Janeiro		
981	**Pela E.F.C.B.**, de Belo Horizonte ao Rio, via Joaquim Murtinho (162), Barbacena (262), Santos Dumont (316), Benfica (351), Juiz de Fora (365), Afonso Arinos (411), Três Rios (442) e Barra do Pirai (532)	640	14—25
982	**Por ônibus**, de Belo Horizonte** ao Rio**, ela BR-3 (rodovia Presidente Kubitschek), via entroncamento para Nova Lima** (4), entroncamento para Ouro Preto** (26), Agua Limpa (33), Pires* (66), entroncamento para Congonhas (76), Joaquim Murtinho* (81), Gagé** (86), Conselheiro Lafaiete** (94), Cristiano Otoni** (113), Carandaí** (129), Hermilo Alves (135), Ressaquinha** (146), Barbacena** (166), Sá Fortes (177), Campo Verde (186), Perobas (200), Santos Dumont ** (211), Eubanque** (225), Paula Lima (232), Benfica (247), Juiz de Fora** (260), Cedofeita (278), Matias Barbosa** (281), Simão Pereira (297), Paraibuna (305), Serraria (320), Três Rios** (331), Areal** (357), Petrópolis** (404), e Avenida Brasil (454)	472	10—00
983	**Por via aérea** (1), de Belo Horizonte ao Rio	348	1—15
	A Cuiabá (Mato Grosso)		
984	**Pela E.F.C.B.**, de Belo Horizonte a São Paulo, via Barra do Pirai (532)	922	25—00
985	— **pela E.F.S.J.**, de São Paulo a Jundiaí	62	1—00
986	— **pela C.P.E.F.**, de Jundiaí a Baurú, via Iterapina (175)	342	6—30
987	— **pela E.F.N.O.B.**, de Baurú a Pôrto Esperança	1 272	44—00
988	— **pela Navegação Fluvial**, de Pôrto Esperança a Cuiabá, via Corumbá (180)	1 044	70—00
	Total	**3 642**	**146—30**
989	**Por via aérea**, (C.R.A.N.), de Belo Horizonte a Cuiabá, via Uberlândia (453), Ituiutaba (583), Rio Verde (796), Jatai (881) e Guiratinga (1 161)	1 431	7—45

(1) Tôdas as emprêsas que operam em Belo Horizonte.

Número de ordem (REF)	ITINERÁRIOS E MEIOS DE TRANSPORTE	Extensão em km	Tempo médio gasto em viagem h. — m.
	A Goiania (Goiás)		
990	**Pela R.M.V.**, de Belo Horizonte a Uberaba, via Azurita (78), Divinópolis (156), Garças de Minas (298) e Ibiá (477)	752	25—00
991	— **pela C.M.E.F.**, de Uberaba a Araguari	179	5—50
992	— **por ônibus**, de Araguari** a Goiânia**, via Amanhece (15), Ararapira (29), Eng.º Bethout (52), Anhanguera (54), Cumari (69), Goiandira (85), Ipameri (139), Pires do Rio (205), Silvânia (307) e Leopoldo Bulhões (325)	391	12—00
	Total	1 322	42—50
993	**Por automóvel**, de Belo Horizonte** a Goiânia,** via Parque Industrial* (9), Betim* (31), Vianópolis (41), Juatuba* (51), Florestal* (67), Gameleira (72), Tavares (80), Pará de Minas** (92), Caetano Preto (103), Antunes (110), Igaratinga (117), Campo Alegre (126), São Gonçalo do Pará** (141), est. de São Gonçalo (147), Costas (153), Chaves (161), Perdigão** (173), Araujos** (183), Pirolito (200), Chapada (204), Moema*** (218), Pedra do Chumbo (229), Onça (255). Vale do Caixão (269), Comendador Viana** (287), Barra do Funchal (304), Campos (312), São Gorardo** (334), Guarda dos Ferreiros* (345), entroncamento (358), Rio Paranaiba* (376), Serra do Salitre** (440), est. de Salitre (455), São Benedito (458), Patrocínio** (483), Macaúbas (522), Celso Bueno (540), Monte Carmelo** (572), Água Emendada (589), Estrêla do Súl** (601), Dolearina (620), Santa Luzia (632), Usina (647), Araguari** (674), Amanhece (689), Ararapira (703), Eng.º Bethout (726), Anhanguera (728), Cumari (743), Goiandira (759), Ipameri (813), Pires do Rio (879), Silvânia (981) e Leipoldo Bulhões (999)	1 065	30—00
994	**Por via aérea** (C.R.A.N.), de Belo Horizonte a Goiânia	682	2—30
	A Niterol (Rio de Janeiro)		
995	**Pela E.F.C.B.**, de Belo Horizonte ao Rio, (REF. 981)	640	14—25
996	— **pela Navegação Marítima**, do Rio a Niteroi	6	0—20
	Total	646	14—45
997	**Por ônibus**, de Belo Horizonte** ao Rio** ,(REF. 982)	472	10—00
998	— **pela Navegação Marítima**, do Rio a Niteroi	6	0—20
	Total	478	10—20
999	**Por via aérea**, de Belo Horizonte ao Rio	348	1—15
1 000	— **pela Navegação Marítima**, do Rio a Niteroi	6	0—20
	Total	354	1—35
	A Salvador (Bahia)		
1 001	**Pela E.F.C.B.**, de Belo Horizonte a Pirapora, via General Carneiro (14) e Corinto (276)	430	17—10
1 002	— **pela Navegação do São Francisco**, de Pirapora a Juazeiro	1 371	168—00
1 003	— **pela E.F.F.L.B.**, de Juazeiro a Salvador	571	21—20
	Total	2 372	206—30
1 004	**Pela E.F.C.B.**, de Belo Horizonte a Monte Azul, via General Carneiro (14), Corinto (276), e Montes Claros (540)	782	27—15
1 005	— **pela E.F.F.L.B.**, de Monte Azul a Salvador, via Mapele (855)	877	33—15
	Total	1 659	60—30
1 006	**Por automóvel**, de Belo Horizonte** a Salvador, via Pampulha* (9), Venda Nova* (13), Vespasiano* (27), Vila Asas (34), Lagoa Santa** (37), Campinho (43), Ponte Raul Soares (45), Almeida (72), Jatobá (90), Cipó (100), Cardeal Mota (106), Chapéu de Sol (109), Palácio (124), entroncamento (129), Morro do Pilar* (166), Goiabas (207), Carmésia (222), Guarani (227), entroncamento (233), Jacaré (254), Senhora do Pôrto (258), Guanhães** (282), Virginópolis* (316), Divino de Virginópolis (328), Gonzaga (351), Santa Efigênia (358), Sardoá (375), São José (388), Santo Antônio do Pôrto (405), Pontal (425), Governador Valadares** (445), Chonim de Baixo (471), Vila Matias (486), Frei Inocêncio* (492), Jampruca (509), Campanário* (547), Ponto do Itambacuri (571), Teófilo Otoni** (601), Catugi (673), Padre Paraiso* (701), São João Grande (744), Itaobim* (762), Medina** (805), entroncamento para Pedra Azul (838), Rio Pardo (915), Vitória da Conquista (999), Poções (1 071), Jequié (1 191), Itiruçu (1 239) e Feira de Santana (1 549) e Camaçaú (1 640)	1 681	45—00
1 007	**Por via aérea**, (Loide Aéreo), de Belo Horizonte a Salvador	936	3—15

Número de ordem (REF)	ITINERÁRIOS E MEIOS DE TRANSPORTE	Extensão em km	Tempo médio gasto em viagem h. — m.
	A São Paulo (São Paulo)		
1 008	**Pela E.F.C.B.**, de Belo Horizonte a São Paulo, (REF. 984)	922	25—00
1 009	**Por automóvel**, de Belo Horizonte** a São Paulo,** pela BR-55 (Fernão Dias), via Parque Industrial* (9), Betim* (31), São Joaquim de Bicas* (43), Igarapé (50), Porteiras (74), Itaguara* (90), Ponte do Rio Pará (109), Paiol (118), Carmópolis de Minas** (122), Japão Grande (128), Brasilândia (143), Oliveira** (161), Lajinha (167), Santo Antônio do Amparo** (209), Ponte do Funil (245), Lavras** (261), Carmo da Cachoeira** (302), Serrinha (321), Ponte do Rio Verde (335), Palmela dos Coelhos (357), entroncamento para São Gonçalo do Sapucai** (379), Careaçu (401), Anil (407), Barra (423), entroncamento para Pouso Alegre** (427), Estiva (454), Cambuí** (471), Camanducáia** (489), Itapeva (502), Extrema** (515), Pires (521), Vargem (528), Bragança Paulista (548), Atibaia (570) e Mairiporã (615)	650	16—00
1 010	**Por ônibus**, de Belo Horizonte** ao Rio**, (REF. 982)	472	10—00
1 011	— **por ônibus**, do Rio** a São Paulo,** pela BR-2 (rodovia Presidente Dutra)	450	7—00
	Total	922	17—00
1 012	**Por via aérea**, (PANAIR), de Belo Horizonte a São Paulo	504	2—10
	A Vitória (Espírito Santo)		
1 013	**Pela E.F.C.B.**, de Belo Horizonte a Nova Era, via General Carneiro (14) e Sabará (22)	185	7—20
1 014	— **pela E.F.V.M.**, de Nova Era a Vitória, (Pedro Nolasco)	543	14—00
	Total	728	21—20
1 015	**Por via aérea**, (C.R.A.N.), de Belo Horizonte a Vitória	385	1—15
	A Betim		
1 016	**Pela R.M.V.**, de Belo Horizonte a Betim	38	1—10
1 017	**Por ônibus**, de Belo Horizonte** a Betim*, via Parque Industrial* (22)	31	0—50
	A Brumadinho		
1 018	**Pela E.F.C.B.**, de Belo Horizonte a Brumadinho	61	1—30
1 019	**Por ônibus**, de Belo Horizonte** a Brumadinho**, via Parque Industrial* (9), Barreiro* (12), Ibirité (21), Sarzedo* (33) e Martinho Campos (43)	58	1—45
	A Contagem		
1 020	**Pela R.M.V.**, de Belo Horizonte a Contagem, via Bernardo Monteiro (20)	23	1—00
1 021	**Por ônibus**, de Belo Horizonte** a Contagem*, via Parque Industrial* (9)	17	0—40
	A Nova Lima		
1 022	**Por ônibus**, de Belo Horizonte** a Nova Lima**, via entroncamento (4)	16	0—30
1 023	**Por ônibus**, de Belo Horizonte** a Nova Lima**, via Triângulo (16)	26	1—15
1 024	**pela E.F.C.B.**, de Belo Horizonte a Raposos, via General Carneiro (14) e Sabará (22)	34	1—15
1 025	— **pela E.F.M.V.**, de Raposos a Nova Lima	9	0—30
	Total	43	1—45
	A Ribeirão das Neves		
1 026	**Por ônibus**, de Belo Horizonte** a Ribeirão das Neves*, via Pampulha* (9), Venda Nova* (13) e Justinópolis (20)	30	1—20
	A Sabará		
1 027	**Pela E.F.C.B.**, de Belo Horizonte a Sabará, via General Carneiro (14)	22	0—50
1 028	**Por ônibus**, de Belo Horizonte** a Sabará**, via Triângulo (16)	23	0—40

Número de ordem (REF)	ITINERÁRIOS E MEIOS DE TRANSPORTE	Extensão em km	Tempo médio gasto em viagem h. — m.
	A Santa Luzia		
1 029	**Pela E.F.C.B.**, de Belo Horizonte a Santa Luzia, via General Carneiro (14).....	34	1—05
1 030	**Por ônibus**, de Belo Horizonte ** a Santa Luzia*, via Matadouro (10), Aarão Reis (12), Capitão Eduardo (18) e Bicas (20).....	27	0—50
	A Vespasiano		
1 031	**Pela E.F.C.B.**, de Belo Horzonte a Vespasiano, via General Carneiro (14).....	51	1—45
1 032	**Por ônibus**, de Belo Horizonte** a Vespasiano*, via Pampulha* (9), Venda Nova* (13) e entroncamento (23).....	27	0—50
	A Venda Nova		
1 033	**Por ônibus**, de Belo Horizonte** a Venda Nova*, via Pampulha* (9).....	13	0—20
	38— BELO VALE		
	A Belo Horizonte		
1 034	**Pela E.F.C.B.**, de Belo Vale a Belo Horizonte.....	110	2—40
1 035	**Por automóvel**, de Belo Vale a Belo Horizonte**, via Boa Morte (5), Pintos (7) Pires* (23) e Água Limpa (56).....	89	2—30
	Ao Rio de Janeiro		
1 036	**Pela E.F.C.B.**, de Belo Vale ao Rio.....	530	12—50
1 037	**Por automóvel**, de Belo Vale ao Rio**, via Boa Morte (5), Pintos (7), Pires* (23), e daí pela BR-3 (Rodovia Presidente Kubitschek).....	429	9—30
	A Bonfim		
1 038	**Pela E.F.C.B.**, de Belo Vale a Brumadinho.....	50	1—25
1 039	— **por ônibus**, de Brumadinho* a Bonfim**, via Aroucas (16).....	30	0—45
	A Brumadinho		
1 040	**Pela E.F.C.B.**, de Belo Vale a Brumadinho.....	50	1—25
1 041	**Por automóvel**, de Belo Vale a Brumadinho**, via Porto Alegre (6), Moeda (12), Marinho (25) e Aranha (33).....	49	2—00
	A Congonhas		
1 042	**Pela E.F.C.B.**, de Belo Vale a Congonhas.....	43	1—00
1 043	**Por automóvel**, de Belo Vale a Congonhas**, via Boa Morte (5), Pintos* (7), Pires (23) entroncamento da BR 3 (33), e dai pela BR-3 (rodovia Presidente Kubitschek).....	35	1—30
	A Itabirito		
1 044	**Pela E.F.C.B.**, de Belo Vale a Itabirito, via J. Murtinho (52) e Miguel Burnier (72)	98	3—00
1 045	**Por automóvel**, de Belo Vale a Itabirito**, via Boa Morte (5), Pintos* (7), Pires (23), Miguel Burnier (38) e Engenheiro Corrêia* (51).....	69	2—30
	A Jeceaba		
1 046	**Pela E.F.C.B.**, de Belo Vale a Jeceaba.....	26	0—35

Número de ordem (REF)	ITINERÁRIOS E MEIOS DE TRANSPORTE	Extensão em km	Tempo médio gasto em viagem h. — m.
	A Moeda		
1 047	**Pela E.F.C.B.**, de Belo Vale a Moeda....	13	0—20
1 048	**Por automóvel**, de Belo Vale a Moeda, via Porto Alegre (6).....	12	0—30
	A Ouro Preto		
1 049	**Pela E.F.C.B.**, de Belo Vale a Ouro Preto, via J. Murtinho (52) e Miguel Burnier (72).....	115	3—45
1 050	**Por automóvel**, de Belo Vale a Ouro Preto,** via Boa Morte (5), Pintos (7), Pires* (23), Miguel Burnier (38), Engenheiro Corrêa* (51), Santo Antônio do Leite (59), Cachoeira do Campo* (67) e Botafogo (80).....	88	3—00
	A Santana do Paraopeba		
1 051	**Por automóvel**, de Belo Vale a Santana do Paraopeba, Via Cota (20).....	28	1—10
	39 — BETIM		
	A Belo Horizonte		
1 052	**Pela R.M.V.**, de Betim a Belo Horizonte	38	1—10
1 053	**Por ônibus**, de Betim* a Belo Horizonte**, via Parque Industrial* (22)	31	0—50
	Ao Rio de Janeiro		
1 054	**Pela R.M.V.**, de Betim a Belo Horizonte	38	1—10
1 055	— **pela E.F.C.B.**, de Belo Horizonte ao Rio, (REF. 981).....	640	14—25
	Total	**678**	**15—35**
1 056	**Por ônibus**, de Betim* a Belo Horizonte**.....	31	0—50
1 057	— **por ônibus**, de Belo Horizonte** ao Rio**, (REF. 982)...	472	10—00
	Total	**503**	**10—50**
1 058	**Por ônibus**, de Betim* a Belo Horizonte**, (REF. 1 053)	31	0—50
1 059	— **por via aérea**, de Belo Horizonte ao Rio	348	1—15
	Total	**379**	**2—05**
	A Brumadinho		
1 060	**Pela R.M.V.**, de Betim a Belo Horizonte	38	1—10
1 061	— **pela E.F.C.B.**, de Belo Horizonte a Brumadinho.....	61	1—30
	Total	**99**	**2—40**
1 062	**Por ônibus**, de Betim* a Belo Horizonte**, (REF. 1 053)	31	0—50
1 063	— **por ônibus**, de Belo Horizonte** a Brumadinho**, (REF. 1 019)	58	1—45
	Total	**89**	**2—35**
	A Contagem		
1 064	**Pela R.M.V.**, de Betim a Contagem, via Bernardo Monteiro (18).....	21	1—20
1 065	**Por ônibus**, de Betim* a Parque Industrial*.....	22	0—30
1 066	— **por ônibus**, de Parque Industrial* a Contagem*.....	8	0—20
	Total...	**30**	**0—50**
	A Esmeraldas		
1 067	**Por ônibus**, de Betim* a Esmeraldas*, via Vianópolis (10).....	34	1—00
	A Mateus Leme		
1 068	**Pela R.M.V.**, de Betim a Mateus Leme.....	34	1—00
1 069	**Por ônibus**, de Betim* a Mateus Leme***, via Vianópolis (10) e Juatuba (20).....	34	1—00

Número de ordem (REF)	ITINERÁRIOS E MEIOS DE TRANSPORTE	Extensão em km	Tempo médio gasto em viagem h. — m.
	A Ibirité		
1 070	**Pela R.M.V.**, de Betim a Belo Horizonte	38	1—30
1 071	— **pela E.F.C.B.**, de Belo Horizonte a Ibirité	27	0—40
	Total	**65**	**2—10**
1 072	**Por ônibus**, de Betim* a Belo Horizonte**, via Parque Industrial* (22)	31	0—50
1 073	— **por ônibus**, de Belo Horizonte** a Ibirité, via Parque Industrial* (9) e Barreiro* (12)	22	0—30
	Total	**53**	**1—20**
1 074	**Por automóvel**, de Betim* a Ibirité, via Sarzêdo* (15)	27	0—50
	A Sarzêdo		
1 075	**Pela R.M.V.**, de Betim a Belo Horizonte	38	1—30
1 076	— **pela E.F.C.B.**, de Belo Horizonte a Sarzêdo	39	1—00
	Total	**77**	**2—30**
1 077	**Por ônibus**, de Betim* a Belo Horizonte**, (REF. 1 053)	31	0—50
1 078	— **por ônibus**, de Belo Horizonte** a Sarzêdo*, via Parque Industrial* (9), Barreiro* (12) e Ibirité (22)	34	1—10
	Total	**65**	**2—00**
1 079	**Por automóvel**, de Betim* a Sarzêdo*	15	0—30
	40 — BIAS FORTES		
	A Belo Horizonte		
0 080	**Por ônibus**, de Bias Fortes a Barbacena**, via entroncamento (19), Ponto Novo (24), Curral Novo (34), Antônio Carlos* (49) e Sá Fortes (55)	66	2—30
1 081	— **pela E.F.C.B.**, de Barbacena a Belo Horizonte	262	6—05
	Total	**328**	**8—35**
1 082	**Por ônibus**, de Bias Fortes a Barbacena**, (REF. 1 080)	66	2—30
1 083	— **por ônibus**, de Barbacena** a Belo Horizonte**, (REF. 896)	166	4—30
	Total	**232**	**7—00**
	Ao Rio de Janeiro		
1 084	**Por ônibus**, de Bias Fortes a Antônio Carlos*, via entroncamento (19), Ponto Novo (24) e Curral Novo (34)	49	2—00
1 085	— **pela E.F.C.B.**, de Antônio Carlos ao Rio	363	8—10
	Total	**412**	**10—10**
1 086	**Por ônibus**, de Bias Fortes a Barbacena**, (REF. 1 080)	66	2—30
1 087	— **por ônibus**, de Barbacena** ao Rio**, (REF. 898)	306	6—00
	Total	**472**	**8—30**
	A Antônio Carlos		
1 088	**Por ônibus**, de Bias Fortes a Antônio Carlos*, (REF. 1 084)	49	2—00
	A Barbacena		
1 089	**Por ônibus**, de Bias Fortes a Barbacena**, (REF. 1 080)	66	2—30
	A Juiz de Fora		
1 090	**Por ônibus**, de Bias Fortes a Antônio Carlos*, (REF. 1 084)	49	2—00
1 091	— **pela E.F.C.B.**, de Antônio Carlos a Juiz de Fora	88	2—00
	Total	**137**	**4—**
1 092	**Por ônibus**, de Bias Fortes a Barbacena**, (REF. 1 080)	66	2—30
1 093	— **por ônibus**, de Barbacena** a Juiz de Fora**, via Sá Fortes (11), Campo Verde (20), Perobas (34), Santos Dumont** (45), Eubanque** (52), Paula Lima (66), Benfica (81) e Francisco Bernardino (84)	94	2—10
	Total	**160**	**4—40**

Número de ordem (REF)	ITINERÁRIOS E MEIOS DE TRANSPORTE	Extensão em km	Tempo médio gasto em viagem h. — m.
1 094	**Por automóvel**, de Bias Fortes a Juiz de Fora**, via Dôres do Paraibuna (27), Santos Dumont** (42), Eubanque** (56), Paula Lima (63) e Benfica (78) e Francisco Bernardino (81)	91	2—30
	A Lima Duarte		
1 095	**A cavalo**, de Bias Fortes a Lima Duarte, via Pedro Teixeira (18)	42	7—30
	A Piedade do Rio Grande		
1 096	**Por ônibus**, de Bias Fortes a Barbacena**. (REF. 1 080)	66	2—30
1 097	— **por ônibus**, de Barbacena** a Piedade do Rio Grande (REF. 918)	75	3—00
	Total	**141**	**5—30**
	A Santos Dumont		
1 098	**Por automóvel**, de Bias Fortes a Santos Dumont**, via Dôres do Paraibuna (27)	42	2—00
	A Campolide		
1 099	**Por automóvel**, de Bias Fortes a Campolide	15	0—45
1 100	**A cavalo**, de Bias Fortes a Campolide	15	2—30
	A Ibitipoca		
1 101	**Por ônibus**, de Bias Fortes a Barbacena**, (REF. 1 080)	66	2—30
1 102	— **por ônibus**, de Barbacena** a Ibitipoca, via Campolide (15), Ponto Chique (29), Ibertioga (42) e Santa Clara (54)	67	2—30
	Total	**133**	**5—00**
1 103	**Por automóvel**, de Bias Fortes a Ibitipoca, via Campolide (15)	26	1—30
1 104	**A cavalo**, de Bias Fortes a Ibitipoca	25	3—30
	A Paraiso Garcia		
1 105	**Por ônibus**, de Bias Fortes a Paraiso Garcia, via entroncamento (19)	29	1—30
1 106	**A cavalo**, de Bias Fortes a Paraiso Garcia	18	3—00
	41 — BICAS		
	A Belo Horizonte		
1 107	**Pela E.F.L.**, de Bicas a Juiz de Fora, via Furtado de Campos (47)	114	5—05
1 108	— **pela E.F.C.B.**, de Juiz de Fora a Belo Horizonte	365	8—35
	Total	**479**	**13—40**
1 109	**Por ônibus**, de Bicas** a Juiz de Fora**, via Passo da Pátria (21), Floresta* (34) e Retiro (43)	50	1—30
1 110	— **por ônibus**, de Juiz de Fora** a Belo Horizonte**, via Francisco Bernardino (10), Benfica (13), Paula Lima (28), Eubanque** (35), Santos Dumont** (49), Barbacena** (94), Ressaquinha** (114), Carandaí** (131), Conselheiro Lafaiete** (166), Pires* (194) e Agua Limpa (227)	260	6—00
	Total	**310**	**8—10**
1 111	**Por ônibus**, de Bicas** a Juiz de Fora**, (REF. 1 109)	50	1—30
1 112	— **pela E.F.C.B.**, de Juiz de Fora a Belo Horizonte	365	8—35
	Total	**415**	**10—05**
	Ao Rio de Janeiro		
1 113	**Pela E.F.C.B.**, de Bicas ao Rio, via Três Rios (70)	215	7—20
1 114	**Por ônibus**, de Bicas** a Juiz de Fora**, (REF. 1 109)	50	1—30
1 115	— **por ônibus**, de Juiz de Fora** ao Rio**, via Cedofeita (18), Matias Barbosa** (21), Simão Pereira (37), Paraibuna (45), Serraria (60), Três Rios** (71), Areal** (97) e Petrópolis** (144)	212	4—00
	Total	**252**	**5—30**

Número de ordem (REF)	ITINERÁRIOS E MEIOS DE TRANSPORTE	Extensão em km	Tempo médio gasto em viagem h. — m.
1 116	**Por ônibus**, de Bicas** a Juiz de Fora**, (REF. 1 109)	50	1—30
1 117	— **pela E.F.C.B.**, de Juiz de Fora ao Rio	275	5—55
	Total	325	7—25
	A Guararás		
1 118	**Por ônibus**, de Bicas** a Guararás*	4	0—10
	A Juiz de Fora		
1 119	**Pela E.F.L.**, de Bicas a Juiz de Fora, (REF. 1 107)	114	5—05
1 120	**Por ônibus**, de Bicas** a Juiz de Fora**, (REF. 1 109)	50	1—30
	A Pequeri		
1 121	**Pela E.F.L.**, de Bicas a Pequeri	18	0—55
1 122	**Por ônibus**, de Bicas** a Pequeri***, via Santa Helena (11)	19	0—50
	A São João Nepomuceno		
1 123	**Pela E.F.L.**, de Bicas a São João Nepomuceno	33	1—10
1 124	**Por ônibus**, de Bicas** a S. João Nepomuceno**, via Rochedo de Minas (12) e Roça Grande* (21)	28	1—00
	42 — BOA ESPERANÇA		
	A Belo Horizonte		
1 125	**Por ônibus**, de Boa Esperança** a Campo Belo**, via Pôrto Jacaré (12), Cristais** (33), entroncamento (55) e Tecelão (67)	73	2—30
1 126	— **pela R.M.V.**, de Campo Belo a Belo Horizonte, via Garças de Minas (142), Divinópolis (284) e Azurita (327)	440	14—35
	Total	513	17—05
1 127	**Por ônibus**, de Boa Esperança** a Belo Horizonte**, via Joaquim Chagas (28), Ilicínea** (42), Santa Bárbara** (62), Guapé** (80), Arauna (95), Santo Hilário (103), Formiga** (151), Betania (178), Divinópolis** (234), Usina do Gafanhoto (241), entroncamento (244), S. José do Salgado (251), Garcia (266), Itauna** (271), Azurita (288), Mateus Leme*** (293), Juatuba* (307), Vianópolis (317), Betim* (327) e Parque Industrial* (349)	358	10—30
	Ao Rio de Janeiro		
1 128	**Por ônibus**, de Boa Esperança** a Três Pontas**, via Coqueiral** (22) e Santana da Vargem (37).	55	2—30
1 129	— **pela R.M.V.**, de Três Pontas a Cruzeiro, via Espera (20), Três Corações (92), Freitas (155) e Soledade de Minas (172)	262	11—35
1 130	— **pela E.F.C.B.**, de Cruzeiro do Rio, (REF. 325)	252	4—35
	Total	569	18—40
1 131	**Por automóvel**, de Boa Esperança** ao Rio**, via Coqueiral** (22), Santana da Vargem (37), Três Pontas** (55), Varginha** (89), Ponte do Rio Verde (111), Três Corações** (121), Taquaral (131), Cambuquira** (142), Triângulo (153), Conceição do Rio Verde** (179), Aguas de Contenda (187), Caxambu** (207), Vidinha (228), Pouso Alto* (237), Santana do Capivari* (245), Itamonte** (255), Capelinha do Picu (264), Registro do Picu (275), Eng.º Passos (301), e daí pela BR-2 (rodovia Presidente Dutra)	490	13—00
	A Campo Belo		
1 132	**Por ônibus**, de Boa Esperança** a Campo Belo**, (REF. 1 125)	73	2—30
1 133	**Por automóvel**, de Boa Esperança** a Campo Belo**, via Pôrto Jacaré (12), Aguanil (34), Abílio (42) e Tulica (48)	53	2—00
	A Campo do Meio		
1 134	**Por ônibus**, de Boa Esperança** a Campo do Meio*, via Joaquim Chagas (28)	43	2—00

Número de ordem (REF)	ITINERÁRIOS E MEIOS DE TRANSPORTE	Extensão em km	Tempo médio gasto em viagem h. — m.
	A Campos Gerais		
135	**Por ônibus**, de Boa Esperança** a Campos Gerais**, via Ribeirão São Pedro (12)	37	1—30
	A Carmo do Rio Claro		
1 136	**Por ônibus**, de Boa Esperança** a Campo do Meio*, (RF. 1 134)	43	2—00
1 137	— **por ônibus**, de Campo do Meio* a Carmo do Rio Claro**, via Usina Ariadnópolis (8), Pôrto Aguas Verdes (14),entroncamento (27) e Santa Quitéria (42)	47	2—00
	Total	90	4—00
1 138	**Por automóvel**, de Boa Esperança** a Carmo do Rio Claro**, via J. Chagas (28), Biesinho (43), Campo Redondo (58), entroncamento (66), Pôrto Carrito (79)	85	2—50
	A Coqueiral		
1 139	**Por onibus**, de Boa Espeança** a Coqueiral**	22	0—35
	A Cristais		
1 140	**Por ônibus**, de Boa Esperança** a Cristais**, via Porto Jazaré (12)	33	1—10
	A Guapé		
1 141	**Por ônibus**, de Boa Esperança** a Guapé**, via J. Chagas (28), Ilicínea** (42) e Santa Bárbara (62)	80	2—30
	A Ilicínea		
1 142	**Por ônibus**, de Boa Esperança** a Ilicínea**, via J. Chagas (28)	42	1—30
	A Três Pontas		
1 143	**Por ônibus**, de Boa Esperança** a Três Pontas**, via São Pedro (12), Mota (18) e Santana da Vargem (26)	44	1—30
1 144	**Por ônibus**, de Boa Esperança** a Três Pontas**, via Coqueiral** (22) e Santana da Vargem (37)	55	2—30
	43 — BOCAINA DE MINAS		
	A Belo Horizonte		
1 145	**Por ônibus**, de Bocâina de Minas a Augusto Pestana	16	1—00
1 146	— **pela R.M.V.**, de Augusto Pestana a Belo Horizonte, via Rutilo (22), Arantina (37), Lavras (212), Ribeirão Vermelho (222), Garças de Minas (422), Divinópolis (563) e Azurita (621)	719	26—30
	Total	735	27—30
1 147	**Por ônibus**, de Bocâina de Minas a Augusto Pestana	16	1—00
1 148	— **pela R.M.V.**, de Augusto Pestana Barra Mansa	73	2—50
1 149	— **pela E.F.C.B.**, de Barra Mansa a Belo Horizonte, via Barra doPirai (46)	578	13—25
	Total	667	17—15
1 150	**Por automóvel**, de Bocâina de Minas a Belo Horizonte**, via Augusto Pestana (16), Liberdade* (33), Arantina (58), Bom Jardim de Minas** (68), Capão Grande (88), São Domingos da Bocâina (106), Olaria*** (118), Lima Duarte (136), Manejo (146), Orvalho (154), Valadares (166), Penido (174), Benfica (186) e dai pela BR-3 (rodovia Presidente Kubitschek)	433	13—30
	Ao Rio de Janeiro		
1 151	**Por ônibus**, de Bocâina de Minas a Augusto Pestana	16	1—00
1 152	— **pela R.M.V.**, de Augusto Pestana a Barra Mansa	73	2—50
1 153	— **pela E.F.C.B.**, de Barra Mansa ao Rio, (REF. 8)	154	2—50
	Total	243	6—40
1 154	**Por automóvel**, de Bocaina de Minas a Rezende, via Sertão (8), Souza (33) e Vargem Grande (41)	58	2—30
1 155	— **por ônibus**, de Rezende ao Rio, pela BR-2 (rodovia Presidente Dutra)	163	3—40
	Total	221	6—10

Número de ordem (REF)	ITINERÁRIOS E MEIOS DE TRANSPORTE	Extensão em km	Tempo médio gasto em viagem h. — m.
	A Aluruoca		
1 156	**Por ônibus** de Bocâina de Minas a Augusto Pestana	16	1—00
1 157	— **pela R.M.V.**, de Augusto Pestana a est. de Aruuoca, via Rutilo (22)	92	4—30
1 158	— **por ônibus**, da est. de Aruuoca a Aruuoca**	11	0—20
	Total	**119**	**5—50**
1 159	**Por automóvel** de Bocâina de Minas a Aiuruoca**, via Augusto Pestana (16) Liberdade* (33), Barulho (48) Carvalhos (58) e Posses (69)	79	3—15
	A Carvalhos		
1 160	**Por ônibus**, de Bocâina de Minas a Augusto Pestana	16	1—00
1 161	— **pela R.M.V.**, de Augusto Pestana a Carvalhos, via Rutilo (22)	59	3—15
	Total	**75**	**4—15**
1 162	**Por automóvel**, de Bocâina de Minas a Carvalhos**, via Auguto Pestana (16), Liberdade* (33) e Barulho (48)	58	2—30
	A Itamonte		
1 163	**Por onibus**, de Bocâina de Minas a Augusto Pestana	16	1—00
1 164	— **pela R.M.V.**, de Augusto Pestana a Itanhandu, via Rutilo (22) e Soledade de Minas (168)	211	9—30
1 165	— **por ônibus**, de Itanhandu** a Itamonte**, via Santana do Capivari* (10)	17	0—30
	Total	**244**	**11—00**
	A Liberdade		
1 166	**Por ônibus**, de Bocâina de Minas a Augusto Pestana	16	1—00
1 167	— **pela R.M.V.**, de Augusto Pestana a Liberdade, via Rutilo (22)	35	1—50
	Total	**51**	**2—50**
1 168	**Por automóvel**, de Bocâina de Minas a Liberdade*, via Augusto Pestana (16)	33	1—40
	A Passa Vinte		
1 169	**Por ônibus**, de Bocâina de Minas a Augusto Pestana	16	1—00
1 170	— **pela R.M.V.** de Augusto Pestana a Passa Vinte	21	1—05
	Total	**37**	**2—05**
1 171	**Por automóvel**, de Bocâina de Minas a Passa Vinte, via Augusto Pestana (16)	36	2—00
	A Rezende (Estado do Rio)		
1 172	**Por automóvel**, de Bocâina de Minas a Rezende**, (REF. 1 154)	58	2—30
	A Mirantão		
1 173	**A Cavalo**, de Bocâina de Minas a Mirantão, via Santo Antônio (12)	27	5—00
	44 — BOCAIUVA		
	A Belo Horizonte		
1 174	**Pela E.F.C.B.**, de Bocaiuva a Belo Horizonte, via Corinto (193) e General Carneiro (455)	469	15—45
1 175	**Por ônibus**, de Bocaiuva** a Montes Claros**	53	1—30
1 176	— **por ônibus**, de Montes Claros** a Belo Horizonte**, via Água Boa (60), Jequitai* (114), Boqueirão (141), Corrente (164), Várzea da Palma** (174), Contria (288), Corinto** (308), Osório de Almeida (333), Curvelo** (357), Bananal (399), São José da Lagoa (408), Paraopeba** (432), Cedro Velho (435), Barreiro (450), Sete Lagoas** (462), Prudente de Morais (474), Matozinhos** (486), Pedro Leopoldo** (496), Dr. Lund (501), entroncamento (516), Venda Nova* (529) e Pampulha* (533)	539	14—00
	Total	**592**	**15—30**
1 177	**Por via aérea**, (C.R.A.N.), de Bocaiuva a Belo Horizonte	305	1—10

Número de ordem (REF)	ITINERÁRIOS E MEIOS DE TRANSPORTE	Extensão em km	Tempo médio gasto em viagem h. — m.
	Ao Rio de Janeiro		
1 178	**Pela E.F.C.B.**, de Bocaiuva ao Rio, via Corinto (193), General Carneiro (455), Sabará (463), Miguel Burnier (527) e J. Murtinho (568)	1 045	31—20
1 179	**Por ônibus**, de Bocaiuva** a Montes Claros**	53	1—30
1 180	— **por ônibus**, de Montes Claros** a Belo Horizonte**, (REF. 1 176)	539	14—00
1 181	— **por ônibus**, de Belo Horizonte** ao Rio**, (REF. 981)	472	10—00
	Total	1 064	25—30
1 182	**Por via aérea**, (C.R.A.N.), de Bocaiuva ao Rio, via Belo Horizonte (305)	653	2—25
	A Buenópolis		
1 183	**Pela E.F.C.B.**, de Bocaiuva a Buenópolis	116	3—55
	A Diamantina		
1 184	**Pela E.F.C.B.**, de Bocaiuva a Diamantina, via Crinto (193).	341	14—10
	A Grão Mogol		
1 185	**Pela E.F.C.B.**, de Bocaiuva a Montes Claros	70	2—10
1 186	— **por ônibus**, de Montes Claros** a Grão Mogol, via Tamanduá (35), Ponte do Caetetu (43), Francisco Sá (55) e Barrocão (97)	155	5—30
	Total	225	7—40
1 187	**Por ônibus**, de Bocaiuva** a Montes Claros**	53	1—30
1 188	— **por ônibus**, de Montes Claros** a Grão Mogol, (REF. 1 186)	155	5—30
	Total	208	7—00
	A Itamarandiba		
1 189	**Pela E.F.C.B.**, de Bocaiuva a Diamantina, (REF. 1 184)	341	14—10
1 190	— **por ônibus**, de Diamantina** a Itamarandiba*, via Mendanha (40), Couto de Magalhães (52), entroncamento (56), Felisberto Caldeira (64), Mercês (83) e D. Serafim (108)	123	6—00
	Total	464	20—10
1 191	**Por automóvel**, de Bocaiuva** a Itamarandiba*, via Ribeirão (36), Olhos Dágua (54), Terra Branca (96) entroncamento (119) e Carbonita (132)	184	8—00
	A Jequitaí		
1 192	**Por ônibus**, de Bocaiuva** a Montes Claros**	53	1—30
1 193	— **por ônibus**, de Montes Claros** a Jequitaí*, via Água Boa (60)	114	3—00
	Total	167	4—30
	A Juramento		
1 194	**Pela E.F.C.B.**, de Bocaiuva a Glaucilândia	41	1—25
1 195	— **por ônibus**, de Glaucilândia a Juramento	17	0—50
	Total	58	2—15
1 196	**Por ônibus**, de Bocaiuva** a Montes Claros**	53	1—30
1 197	— **por ônibus**, de Montes Claros** a Juramento**	42	1—30
	Total	95	3—00
	A Lassance		
1 198	**Pela E.F.C.B.**, de Bocaiuva a Lassance, via Corinto (193)	259	9—15
1 199	**Por ônibus**, de Bocaiuva** a Montes Claros**	53	1—30
1 200	— **por ônibus**, de Montes Claros** a Várzea da Palma**, via Água Boa (60), Jequitaí* (114), Boqueirão (141), e Corrente (164)	174	5—00
1 201	— **por automóvel**, de Várzea da Palma** a Lassance, via Cotovelo (36)	68	2—30
	Total	295	9—00

Número de ordem (REF)	ITINERÁRIOS E MEIOS DE TRANSPORTE	Extensão em km	Tempo médio gasto em viagem h. — m.
	A Montes Claros		
1 202	**Pela E.F.C.B.**, de Bocaiuva a Montes Claros	70	2—10
1 203	**Por ônibus**, de Bocaiuva** a Montes Claros**	53	1—30
1 204	**Por via aérea**, (C.R.A.N.), de Bocaiuva a Montes Claros	42	0—10
	A Turmalina		
1 205	**Pela E.F.C.B.**, de Bocaiuva a Diamantina, (REF. 1 184)	341	14—10
1 206	— **por ônibus**, de Diamantina** a Capelinha**, via Mendanha (40), Couto de Magalhães (52), entroncamento (56), Felisberto Caldeira (64), Mercês (83), D. Serafim (108) e Iramarandiba* (123)	178	8—00
1 207	— **por automóvel**, de Capelinha** a Turmalina	74	2—30
	Total	**593**	**24—40**
1 208	**Por automóvel**, de Bocaiuva** a Turmalina, via Ribeirão (36), Olhos Dágua (54), Terra Branca (96) e entroncamento (119)	172	7—30
	A Várzea da Palma		
1 209	**Pela E.F.C.B.**, de Bocaiuva a Várzea da Palma, via Corinto (193)	304	10—50
1 210	**Por ônibus**, de Bocaiuva** a Montes Claros**	53	1—30
1 211	— **por ônibus**, de Montes Claros** a Várzea da Palma**, via Agua Boa (60), Jequitai (114), Boqueirão (141) e Corrente (164)	174	5—30
	Total	**227**	**7—00**
	A Conceição do Barreiro		
1 212	**Por automóvel**, de Bocaiuva** a Conceição do Barreiro, via Engenheiro Navarro (30)	78	3—00
	A Engenheiro Navarro		
1 213	**Pela E.F.C.B.**, de Bocaiuva a Engenheiro Navarro	31	0—45
1 214	**Por automóvel**, de Bocaiuva** a Engenheiro Navarro	30	1—00
	A Guaraciama		
1 215	**Por automóvel**, de Bocaiuva** a Guaraciama	24	0—50
	A Olhos Dágua		
1 216	**Por automóvel**, de Bocaiuva** a Olhos Dágua, via Ribeirão (36)	54	2—00
	A Pires e Albuquerque		
1 217	**Pela E.F.C.B.**, de Bocaiuva a Pires e Albuquerque	29	1—00
1 218	**Por automóvel**, de Bocaiuva** a Pires e Albuquerque, via Carlos Prates (11)	28	1—00
	A Terra Branca		
1 219	**Por automóvel**, de Bocaiuva** a Terra Branca, via Ribeirão (36) e Olhos Dágua (54)	96	4—00
1 220	**A cavalo**, de Bocaiuva a Terra Branca	88	16—00
	45 — BOM DESPACHO		
	A Belo Horizonte		
1 221	**Pela R.M.V.**, de Bom Despacho a Belo Horizonte, via Velho da Taipa (59) e Azurita (144)	222	10—00
1 222	**Por ônibus**, de Bom Despacho** a Belo Horizonte**, via Sapé (9), Capivari (16), entroncamento (27), Araujos** (40), Perdigão** (50), Chaves (62), Costas (70), est. de São Gonçalo (76), São Gonça-		

Número de ordem (REF)	ITINERÁRIOS E MEIOS DE TRANSPORTE	Extensão em km	Tempo médio gasto em viagem h. — m.
	lo do Pará** (82), Campo Alegre (97), Igaratinga (106), Antunes (113), Caetano Preto (120), Pará de Minas** (131), Tavares (143), Gameleira (151), Florestal* (156), Juatuba* (172), Vianópolis (182), Betim* (192) e Parque Industrial* (214)	223	6—00
	Ao Rio de Janeiro		
1 223	**Pela R.M.V.**, de Bom Despacho a Belo Horizonte, (REF. 1 221)	222	10—00
1 224	— **pela E.F.C.B.**, de Belo Horizonte ao Rio, (REF. 981)	640	14—25
	Total	**862**	**24—25**
1 225	**Pela R.M.V.**, de Bom Despacho a Barbacena, via Velho da Taipa (59), Divinópolis (141), A. Mourão (294) e Campolide (484)	494	21—00
1 226	— **pela E.F.C.B.**, de Barbacena ao Rio	378	8—15
	Total	**872**	**29—15**
1 227	**Por ônibus**, de Bom Despacho** a Belo Horizonte**, (REF. 1 222)	223	6—00
1 228	— **por ônibus**, de Belo Horizonte** ao Rio**, (REF. 982)	472	10—00
	Total	**695**	**16—00**
1 229	**Por ônibus**, de Bom Despacho** a Belo Horizonte**, (REF. 1 222)	223	6—00
1 230	— **por via aérea**, de Belo Horizonte ao Rio	348	1—15
	Total	**571**	**7—15**
	A Araujos		
1 231	**Por ônibus**, de Bom Despacho** a Araujos**, via Sapé (9), Capivari (16) e entroncamento (27)	40	1—20
	A Dores do Indaiá		
1 232	**Pela R.M.V.**, de Bom Despacho a Dores do Indaiá	70	2—25
1 233	**Por ônibus**, de Bom Despacho** a Dores do Indaiá**, via Retirinho (12), Picão (18), Engenho do Ribeiro (24) e Ponte do São Francisco (45)	64	2—00
	A Luz		
1 234	**Por ônibus**, de Bom Despacho** a Luz**, via Garça (12), Machados (18), Moema*** (32), Pedra do Chumbo (43) e entroncamento de Luz (50)	73	3—00
	A Martinho Campos		
1 235	**Pela R.M.V.**, de Bom Despacho a Martinho Campos, via Velho da Taipa (59)	132	5—00
1 236	**Por ônibus**, de Bom Despacho** a Martinho Campos**, via Retirinho (12), Picão (18), Engenho do Ribeiro (24) e Buriti Grande (36)	56	2—00
	A Moema		
1 237	**Por ônibus**, de Bom Despacho** a Moema***, via Garça (12) e Machados (18)	32	1— 20
	A Pitangui		
1 238	**Pela R.M.V.**, de Bom Despacho a Pitangui, via Velho da Taipa (59) e Água Suja (61)	64	2—25
1 239'	**Por ônibus**, de Bom Despacho** a Pará de Minas**, via Sapé (9), Capivari (16), entroncamento (27), Araujos** (40), Perdigão** (50), Chaves (62), Costas (70), est. de São Gonçalo (76), São Gonçalo do Pará** (82), Campo Alegre (97), Igaratinga (106), Antunes (113) e Caetano Preto (120)	131	4—00
1 240	— **por ônibus**, de Pará de Minas** a Pitangui**, via est. de Carioca (21), est. de Onça (27) e Brumado (34)	40	1—00
	Total	**171**	**5—00**
	A Santo Antônio do Monte		
1 241	**Pela R.M.V.**, de Bom Despacho a Santo Antônio do Monte, via Velho da Taipa, (59) e Divinópolis (141)	210	8—00
1 242	**Por ônibus**, de Bom Despacho** a Santo Antônio do Monte**, via Sapé (9), Capivari (16), entroncamento (27) e Pirolito (31)	52	2—00

Número de ordem (REF)	ITINERÁRIOS E MEIOS DE TRANSPORTE	Extensão em km	Tempo médio gasto em viagem h. — m.
	A Engenho do Ribeiro		
1 243	**Por ônibus**, de Bom Despacho** a Engenho do Ribeiro, via Retiro (12) e Picão (18).....	24	1—00
	46 — BOM JARDIM DE MINAS		
	A Belo Horizonte		
1 244	**Pela R.M.V.**, de Bom Jardim de Minas a Belo Horizonte, via Arantina (13), Lavras (189), Ribeirão Vermelho (198), Garças de Minas (397), Divinópolis (539) e Azurita (617).....	695	24—35
1 245	**Por automóvel**, de Bom Jardim de Minas** a Belo Horizonte**, via Capão Grande (20), São Domingos da Bocaina (38), Olaria*** (50), Lima Duarte (68), Manejo (78), Orvalho (86), Valadares (98), Penido (106), Benfica (118) e daí pela BR-3 (rodovia Presidente Kubitschek).....	365	10—00
	Ao Rio de Janeiro		
1 246	**Pela R.M.V.**, de Bim Jardim de Minas a Barra do Piraí, via Santa Rita de Jacutinga (42).. .	131	6—10
1 247	— **pela E.F.C.B.**, de Barra do Piraí ao Rio.....	109	2—05
	Total.....	**240**	**8—15**
	A Andrelândia		
1 248	**Pela R.M.V.**, de Bom Jardim de Minas a Andrelândia, via Arantina (13).....	38	1—20
1 249	**Por automóvel**, de Bom Jardim de Minas** a Andrelândia**, via Arantina (10) e Sítio (27)....	42	1—20
	A Liberdade		
1 250	**Pela R.M.V.**, de Bom Jardim de Minas a Liberdade, via Rutilo (8).....	21	1—40
1 251	**Por auomóvel**, de Bom Jardim de Minas** a Liberdade*, via Arantina (10)..	35	2—00
	A Lima Duarte		
1 252	**Por automóvel**, de Bom Jardim de Minas** a Lima Duarte, via Capão Grande (20), São Domingos da Bocaina (38) e Olaria*** (50).....	68	2—30
	A Passa Vinte		
1 253	**Pela R.M.V.**, de Bom Jardim de Minas a Passa Vinte, via Rutilo (8).....	52	2—20
1 254	**Por automóvel**, de Bom Jardim de Minas** a Passa Vinte, via Arantina (10), Liberdade* (35) e Augusto Pestana (52).....	72	4—00
	A Rio Prêto		
1 255	**Pela R.M.V.**, de Bom Jardim de Minas a Santa Rita de Jacutinga.....	42	1—55
1 256	— **pela E.F.C.B.**, de Santa Rita de Jacutinga a Rio Prêto (est. de Parapeúna).....	37	1—35
	Total.....	**79**	**3—30**
	A Santa Rita de Jacutinga		
1 257	**Pela R.M.V.**, de Bom Jardim de Minas a Santa Rita de Jacutinga.....	42	1—55
	A Arantina		
1 258	**Pela R.M.V.**, de Bom Jardim de Minas a Arantina.....	13	0—25
1 259	**Por automóvel**, de Bom Jardim de Minas** a Arantina.....	10	0—30
	A Tabuão		
1 260	**Por automóvel**, de Bom Jardim de Minas** a Tabuão, via entroncamento (6).....	24	1—30
1 261	**A cavalo**, de Bom Jardim de Minas a Tabuão, via Rio do Peixe (17)....	24	4—00

Número de ordem (REF)	ITINERÁRIOS E MEIOS DE TRANSPORTE	Extensão em km	Tempo médio gasto em viagem h. - m.
	47 — BOM JESUS DO AMPARO		
	A Belo Horizonte		
1 262	**Por ônibus**, de Bom Jesus do Amparo a Barão de Cocais**, via Boa Vista (10), Cocais (21)....	33	1—20
1 263	— **pela E.F.C.B.**, de Barão de Cocais a Belo Horizonte, (REF. 882)....	89	3—35
	Total	122	4—55
1 264	**Por ônibus**, de Bom Jesus do Amparo a Belo Horizonte**, via Boa Vista (10), Cocais (21), Barão de Cocais** (33), João Vasconcelos (61), Caeté** (71) Siderúrgica (98), Sabará** (101) e Triângulo (108)	124	3—25
1 265	**Por automóvel**, de Bom Jesus do Amparo a Belo Horizonte**, via União de Caeté, (14), Penedia (48), Caeté** (55), Siderúrgica (82), Sabará** (85) e Triângulo (92)	108	3—00
	Ao Rio de Janeiro		
1 266	**Por ônibus**, de Bom Jesus do Amparo a Barão de Cocais**, (REF. 1 262)	33	1—20
1 267	— **pela E.F.C.B.**, de Barão de Cocais ao Rio, (REF. 884)	649	18—30
	Total	682	19—50
1 268	**Por ônibus**, de Bom Jesus do Amparo a Belo Horizonte**, (REF. 1 264)	124	3—25
1 269	— **por ônibus**, de Belo Horizonte** ao Rio**, (REF. 982)	472	10—00
	Total	596	13—25
1 270	**Por ônibus**, de Bom Jesus do Amparo a Belo Horizonte**, (REF. 1 264)	124	3—25
1 271	— **por via aérea**, de Belo Horizonte ao Rio	348	1—15
	Total	472	4—40
	A Barão de Cocais		
1 272	**Por ônibus**, de Bom Jesus do Amparo a Barão de Cocais**, (REF. 1 262)	33	1—20
	A Caeté		
1 273	**Por ônibus**, de Bom Jesus do Amparo a Caeté**, via União de Caeté (14) e Penedia (48)	55	1—50
	A Itabira		
1 274	**Por ônibus**, de Bom Jesus do Amparo a Itabira**, via Ipoema (14) e Chapada do Turvo (24) ..	46	1—50
	A Santa Bárbara		
1 275	**Por ônibus**, de Bom Jesus do Amparo a Barão de Cocais, (REF. 1 262)	33	1—20
1 276	— **pela E.F.C.B.**, de Barão de Cocais a Santa Bárbara	10	0—35
	Total	43	1—55
1 277	**Por ônibus**, de Bom Jesus do Amparo a Barão de Cocais**, (REF. 1 262)	33	1—20
1 278	— **por ônibus**, de Barão de Cocais** a Santa Bárbara**, (REF. 893)	12	0—30
	Total	45	1—50
	48 — BOM JESUS DO GALHO		
	A Belo Horizonte		
1 279	**Pela E.F.L.**, de Bom Jesus do Galho a Ponte Nova	144	5—40
1 280	— **pela E.F.C.B.**, de Ponte Nova a Belo Horizonte, (REF. 51)...	252	10—15
	Total	396	15—35
1 281	**Por ônibus**, de Bom Jesus do Galho** a Acesita**, via Córrego Novo (14), Ponte Queimada (36), entroncamento (62) e Timóteo** (67)	75	3—30
1 282	— **por ônibus**, de Acesita** a Belo Horizonte**, via Timóteo** (8), entroncamento (13), Dionísio* (60), Esperança (73), S. Domingos do Prata** (88), Onça (110), João Monlevade** (114), Carneirinhos (124), Pacas (131), Santa Bárbara** (168), Barra Feliz (175), Barão de Cocais** (180), João Vasconcelos (208), Caeté** (218), Siderúrgica (245), Sabará** (148) e Triângulo (255)....	271	9—50
	Total	346	13—20

Número de ordem (REF)	ITINERÁRIOS E MEIOS DE TRANSPORTE	Extensão em km	Tempo médio gasto em viagem h. — m.
1 283	**Por ônibus**, de Bom Jesus do Galho** a Acesita** (REF. 1 281)	75	3—30
1 284	— **por via aérea** (IMPERIAL), de Acesita a Belo Horizonte	145	0—40
	Total	220	4—10
	Ao Rio de Janeiro		
1 285	**Pela E.F.L.**, de Bom Jesus do Galho ao Rio, via Ponte Nova (144), Ligação (289), Furtado de Campos (344) e Três Rios (461)	607	22—00
1 286	**Por ônibus**, de Bom Jesus do Galho** a Caratinga**, via Sapucaia (15)	27	1—00
1 287	— **por onibus**, de Caratinga** ao Rio**, (REF. 105)	498	13—00
	Total	525	14—00
	A Caratinga		
1 288	**Pela E.F.L.**, de Bom Jesus do Galho a Caratinga	46	1—50
1 289	**Por ônibus**, de Bom Jesus do Galho** a Caratinga**, (REF. 1 287)	27	1—00
	A Coronel Fabriciano		
1 290	**Por ônibus**, de Bom Jesus do Galho** a Coronel Fabriciano**, via Córrego Novo (14), Ponte Queimada (36), entroncamento (62), Timóteo** (67) e Acesita** (75)	80	3—30
	A Dionisio		
1 291	**Por ônibus**, de Bom Jesus do Galho** a Acesita**, (REF. 1 281)	75	3—30
1 292	— **por ônibus**, de Acesita** a Dionísio*, via Timóteo** (8)	60	2—30
	Total	135	6—00
1 293	**Por automovel**, de Bom Jesus do Galho** a Dionísio*, via Córrego Novo (14), Ponte Queimada (36) e entroncamento (62)	109	4—30
	A Jaguaraçu		
1 294	**Por ônibus**, de Bom Jesus do Galho** a Acesita**, (REF. 1 281)	75	3—30
1 295	— **por automóvel**, de Acesita** a Jaguaraçu, via Ana de Matos (22).	30	1—30
	Total	105	5—00
	A Marliéria		
1 296	**Por ônibus**, de Bom Jesus do Galho** a Acesita**, (REF. 1 281)	75	3—30
1 297	— **por automóvel**, de Acesita** a Marliéria, via Ana de Matos (22) e Jaguaraçu (30)	40	2—00
	Total	115	5—30
	A Raul Soares		
1 298	**Pela E.F.L.**, de Bom Jesus do Galho a Raul Soares	53	2—10
1 299	**Por automóvel**, de Bom Jesus do Galho** a Raul Soares**, via São Sebastião do Oculo (13), entroncamento (30) e Capitão Martins (44)	51	2—30
1 300	**Por automóvel**, de Bom Jesus do Galho** a Raul Soares**, via São Bento (13) e Vermelho Velho (27)	49	2—00
	A Córrego Novo		
1 301	**Por ônibus**, de Bom Jesus do Galho** a Córrego Novo	14	0—30
	A Passa Dez		
1 302	**A cavalo**, de Bom Jesus do Galho a Passa Dez	26	4—30
	49 — BOM REPOUSO		
	A Belo Horizonte		
1 303	**Por automóvel**, de Bom Repouso a Borda da Mata**, via Tocos do Mogi (16) e Palma (30)	35	1—00
1 304	— **pela R.M.V.**, de Borda da Mata a Belo Horizonte, via Piranguinho (97), Sledade de Minas (193), Freitas (210), Três Corações (274), Lavras (368), Ribeirão Vermelho (377), Garças de Minas (576), Divinópolis (719) e Azurita (797)	874	30—10
	Total	909	31—10

Número de ordem (REF)	ITINERÁRIOS E MEIOS DE TRANSPORTE	Extensão em km	Tempo médio gasto em viagem h. — m.
1 305	**Por automóvel**, de Bom Repouso a Borda da Mata**, (REF. 1 303)	35	1—00
1 306	— **pela R.M.V.**, de Borda da Mata a Cruzeiro, via Piranguinho (97) e Soledade de Minas (193)	283	10—05
1 307	— **pela E.F.C.B.**, de Cruzeiro a Belo Horizonte, (REF. 482)	676	19—15
	Total	994	30—20
1 308	**Por automóvel**, de Bom Repouso a Borda da Mata**, (REF. 1 303)	35	1—00
1 309	— **por ônibus**, de Borda da Mata** a Pouso Alegre**, via Imbúia (14)	29	1—20
1 310	— **por ônibus**, de Pouso Alegre** a Belo Horizonte**, via entroncamento da Fernão Dias (7), Barra (11), Anil (27), Careaçu** (36), São Gonçalo do Sapucai** (41), Palmela dos Coelhos (86), Ponte do Rio Verde (108), Serrinha (122), Carmo da Cachoeira** (141), Lavras** (182), Ponte do Funil (198), Santo Antônio do Amparo** (234), Lajinha (279), Oliveira** (285), Brasilândia (303), Japão Grande (318), Carmópolis de Minas** (324), Ponte do Rio Pará (337), Itaguara* (356), Porteiras (372), Igarapé (396), São Joaquim de Bicas* (403), Betim* (415) e Parque Industrial* (437)	446	12—30
	Total	510	14—50
	Ao Rio de Janeiro		
1 311	**Por automóvel**, de Bom Repouso a Borda da Mata**, (REF. 1 303)	35	1—00
1 312	— **pela R.M.V.**, de Borda da Mata a Cruzeiro, (REF. 1 306)	283	10—05
1 313	— **pela E.F.C.B.**, de Cruzeiro ao Rio, (REF. 325)	252	4—35
	Total	570	15—40
1 314	**Por automóvel**, de Bom Repouso a Borda da Mata**, (REF. 1 303)	35	1—00
1 315	— **por ônibus**, de Borda da Mata** a Pouso Alegre**, (REF. 1 309)	29	1—20
1 316	— **por ônibus**, de Pouso Alegre** ao Rio**, via entoncamento da Fernão Dias (7), Pôrto Sapucai (18), Santa Rita do Sapucai** (29), Renó (36), entroncamento (53), Piranguinho** (59), Itajubá** (69), Bicas do Meio (89), Buraco (105), Ataque** (117), Piquete (131), Lorena (148), e daí pela BR-2 (rodovia Presidente Dutra)	399	8—30
	Total	463	10—50
	A Borda da Mata		
1 317	**Por automóvel**, de Bom Repouso a Borda da Mata**, (REF. 1 303)	35	1—00
	A Bueno Brandão		
1 318	**Por automóvel**, de Bom Repouso a Borda da Mata**, (REF. 1 303)	35	1—00
1 319	— **pela R.M.V.**, de Borda da Mata a Ouro Fino	31	1—25
1 320	— **por ônibus**, de Ouro Fino** a Bueno Brandão**, via Inconfidentes (9), Pinhalsinho (18) e Quirinos (25)	31	1—15
	Total	97	3—40
1 321	**Por automóvel**, de Bom Repouso a Bueno Brandão**, via Tocos do Mogi (16), Palma (30), Borda da Mata** (35), Córrego da Onça (46), Inconfidentes (61) e Quirinos (77)	83	3—00
	A Cambuí		
1 322	**Por automóvel**, de Bom Repouso a Cambuí**, via Senador Amaral (17)	39	2—00
	A Estiva		
1 323	**Por automóvel**, de Bom Repouso a Estiva, via Senador Amaral (17), Cambuí** (39), Rio do Peixe (48) e Lagoa (53)	56	2—30
	A Ouro Fino		
1 324	**Por automóvel**, de Bom Repouso a Borda da Mata**, (REF. 1 303)	35	1—00
1 325	— **pea R.M.V.**, de Borda da Mata a Ouro Fino	31	1—25
	Total	66	2—25
1 326	**Por automóvel**, de Bom Repouso a Ouro Fino**, via Tocos do Mogi (16), Palma (30), Borda da Mata** (35), Bogari (42) e Francisco Sá (51)	65	2—00

Número de ordem (REF)	ITINERÁRIOS E MEIOS DE TRANSPORTE	Extensão em km	Tempo médio gasto em viagem h. — m.
	50 — BOM SUCESSO		
	A Belo Horizonte		
1 327	**Pela R.M.V.**, de Bom Sucesso a Belo Horizonte, via Divinópolis (140) e Azurita (218)	295	9—10
1 328	**Por ônibus**, de Bom Sucesso** a Oliveira**, via Machado** (17), Matinha (47) e Fradique (53)	59	1—30
1 329	— **por ônibus**, de Oliveira** a Belo Horizonte**, via Brasilândia (18), Japão Grande (33), Carmópolis de Minas** (39), Paiol (43), Ponte do Rio Pará (52), Itaguara* (71), Porteiras (87), Igarapé (111), São Joaquim de Bicas* (118), Betim* (130) e Parque Industrial* (152)	161	4—30
	Total	220	6—00
1 330	**Por ônibus**, de Bom Sucesso** a Oliveira**, (REF. 1 328)	59	1—30
1 331	— **por ônibus**, de Oliveira** a Belo Horizonte**, via Brasilândia (18), Carmópolis de Minas** (39), Paiol (43), Ponte do Rio Pará (52), Itaguara (71), Peixotos (81), Crucilândia* (91), Bonfim** (108), Aroucas (22), Brumadinho** (138), Mário Campos (153), Sarzêdo* (163), Barreiro* (184) e Parque Industrial* (187)	196	6—00
	Total	255	0—30
	Ao Rio de Janeiro		
1 332	**Pela R.M.V.**, de Bom Sucesso a Barra Mansa, via Aureliano Mourão (13), Ribeirão Vermelho (62), Lavras (71) e Arantina (247)	285	13—50
1 333	— **pela E.F.C.B.**, de Barra Mansa ao Rio, (REF. 8)	154	2—50
	Total	439	16—40
1 334	**Pela R.M.V.**, de Bom Sucesso a Barbacena, via Aureliano Mourão (13) e Campolide (203)	214	10—20
1 335	— **pela E.F.C.B.**, de Barbacena ao Rio	378	8—15
	Total	592	18—35
1 336	**Por automóvel**, de Bom Sucesso**, ao Rio**, via São Tiago ** (42), Santa Rita do Rio Abaixo (81), Ibitutinga (87), São João dol Rei** (103), Santa Cruz (107), Tiradentes (115), Elvas (125), Barroso** (147), Caieiro (158), Faria (168), Barbacena** (178), e dai pela BR-3 (rodovia Presidente Kubitschek)	484	11—30
	A Itumirim		
1 337	**Pela R.M.V.**, de Bom Sucesso a Itumirim, via Aureliano Mourão (13) e Ribeirão Vermelho (62) e Lavras (71)	103	4—00
1 338	**Por automóvel**, de Bom Sucesso** a Itumirim, via entroncamento (5), Macáia (20), Ijaci (23), Lavras** (39) e Itirapuan (53)	60	2—30
	A Itutinga		
1 339	**Pela R.M.V.**, de Bom Sucesso a Lavras, via Aureliano Mourão (13) e Ribeirão Vermelho (62)	71	3—15
1 340	— **por ônibus**, de Lavras** a Itutinga, via Itirapuan (14), Itumirim (21) e Macuco (36)	52	2—20
	Total	123	5—35
1 341	**Por automóvel**, de Bom Sucesso** a Itutinga, via Ibituruna (18), Nazareno (40) e Usina do Itutinga (52)	56	1—50
	A Lavras		
1 342	**Pela R.M.V.**, de Bom Sucesso a Lavras, (REF. 1 339)	71	3—15
1 343	**Por automóvel**, de Bom Sucesso** a Lavras**, via entroncamento (5), Macáia (20) e Ijaci (23)	39	1—30
	A Nazareno		
1 344	**Pela R.M.V.**, de Bom Sucesso à est. de Nazareno via Aureliano Mourão (13)	52	1—50
1 345	— **por automóvel**, da est. de Nazareno a Nazareno	18	0—30
	Total	70	2—20
1 346	**Por automóvel**, de Bom Sucesso** a Nazareno, via Ibituruna (18)	40	1—10

Número de ordem (REF)	ITINERÁRIOS E MEIOS DE TRANSPORTE	Extensão em km	Tempo médio gasto em viagem h. — m.
	A Oliveira		
1 347	**Pela R.M.V.**, de Bom Sucesso a Oliveira	56	2—20
1 348	**Por ônibus**, de Bom Sucesso** a Oliveira**, (REF. 1 328)	59	1—30
	A Perdões		
1 349	**Pela R.M.V.**, de Bom Sucesso a Perdões, via Aureliano Mourão (13) e Ribeirão Vermelho (51)	71	3—20
1 350	**Por automóvel**, de Bom Sucesso** a Perdões* , via entroncamento (30) e Guarita (43)	58	2—00
	A Santo Antônio do Amparo		
1 351	**Por automóvel**, de Bom Sucesso** a Santo Antônio do Amparo**, via entroncamento (30)	36	1—00
	A São Tiago		
1 352	**Por automóvel**, de Bom Sucesso** a São Tiago**	42	1—40
	A Ibituruna		
1 353	**Pela R.M.V.**, de Bom Sucesso a Ibituruna, via Aureliano Mourão (13)	25	0—50
1 354	**Por automóvel**, de Bom Sucesso** a Ibituruna	18	0—40
	A Macáia		
1 355	**Pela R.M.V.**, de Bom Sucesso a Macáia, via Aureliano Mourão (13)	32	1—15
1 356	**Por automóvel**, de Bom Sucesso** a Macáia, via entroncamento (5)	20	1—00
	51 — BONFIM		
	Belo Horizonte		
1 357	**Por ônibus**, de Bonfim** a Brumadinho**, via Arôucas (14)	30	0—45
1 358	— **pela E.F.C.B.**, de Brumadinho a Belo Horizonte	61	1—30
	Total	**91**	**2—15**
1 359	**Por ônibus**, de Bonfim** a Belo Horizonte**, via Arôucas (14), Brumadinho** (30), Mário Campos (45), Sarzêdo* (55), Ibirité (67), Barreiro* (76) e Parque Industrial* (79)	88	2—30
	Ao Rio de Janeiro		
1 360	**Por ônibus**, de Bonfim** a Brumadinho**, (REF. 1 357)	30	0—45
1 361	— **pela E.F.C.B.**, de Brumadinho ao Rio	579	14—15
	Total	**609**	**15—00**
1 362	**Por ônibus**, de Bonfim** a Belo Horizonte**, (REF. 1 359)	88	2—30
1 363	— **por ônibus**, de Belo Horizonte** ao Rio**, (REF. 982)	472	10—00
	Total	**560**	**12—30**
1 364	**Por ônibus**, de Bonfim** a Belo Horizonte**, (REF. 1 359)	88	2—30
1 365	— **por via aérea**, de Belo Horizonte ao Rio	348	1—15
	Total	**436**	**3—45**
	A Belo Vale		
1 366	**Por ônibus**, de Bonfim** a Brumadinho**, (REF. 1 357)	30	0—45
1 367	— **pela E.F.C.B.**, de Brumadinho a Belo Vale	50	1—25
	Total	**80**	**2—10**
	A Brumadinho		
1 368	**Por ônibus**, de Bonfim** a Brumadinho**, (REF. 1 357)	30	0—45

Número de ordem (REF)	ITINERÁRIOS E MEIOS DE TRANSPORTE	Extensão em km	Tempo médio gasto em viagem h. — m.
	A Crucilândia		
1 369	**Por ônibus**, de Bonfim** a Crucilândia*	17	0—30
	A Desterro de Entre Rios		
1 370	**Por ônibus**, de Bonfim** a Desterro de Entre Rios, via Crucilândia* (17), Machado (23), Piracema (40) e Campo Grande (63)	78	2—40
	A Itaguara		
1 371	**Por ônibus**, de Bonfim** a Itaguara, via Crucilândia* (17) e Peixotos (27)	37	1—10
	A Itauna		
1 372	**Por ônibus**, de Bonfim** a Belo Horizonte**, (REF. 1 359)	88	2—30
1 373	— **por ônibus**, de Belo Horizonte** a Itaúna**, via Parque Industrial* (9), Betim* (31), Vianópolis (41), Juatuba* (51), Mateus Leme*** (65) e Azurita (70)	87	2—30
	Total	175	5—00
1 374	**Por automóvel**, de Bonfim** a Itaúna**, via Crucilândia* (17), Itaguara* (37), Porteiras (53), Itatiaiuçú (62) e Angú Sêco (84)	90	3—00
	A Jeceaba		
1 375	**Por ônibus**, de Bonfim** a Brumadinho**, (REF. 1 359)	30	0—45
1 376	— **pela E.F.C.B.**, de Brumadinho a Jeceaba	75	1—45
	Total	105	2—30
1 377	**Por automóvel**, de Bonfim** a Jeceaba, via Crucilândia* (17), Machados (23), Piracema (40), Campo Grande (63), Destêrro de Entre Rios (78), Mata (94), Coqueiro (100) e Entre Rios de Minas** (115)	136	4—00
	A Piracema		
1 378	**Por ônibus**, de Bonfim** a Piracema, via Crucilândia* (17) e Machados (23)	40	1—20
	A Piedade dos Gerais		
1 379	**Por automóvel**, de Bonfim** a Piedade dos Gerais	24	1—00
1 380	**A cavalo**, de Bonfim a Piedade dos Gerais	21	3—30
	A Rio Manso		
1 381	**Por automóvel**, de Bonfim** a Rio Manso, via Ramos (6)	15	0—40
1 382	**A cavalo**, de Bonfim a Rio Manso	12	2—00
	A Santo Antônio da Vargem Grande		
1 383	**Por automóvel**, de Bonfim** a Santo Antônio da Vargem Grande	6	0—15
1 384	**A cavalo**, de Bonfim a Santo Antônio da Vargem Grande	6	1—00
	52 — BORDA DA MATA		
	A Belo Horizonte		
1 385	**Pela R.M.V.**, de Borda da Mata a Belo Horizonte, (REF. 1 304).	874	30—10
1 386	**Pela R.M.V.**, de Borda da Mata a Cruzeiro, (REF. 1 306)	283	10—05
1 387	— **pela E.F.C.B.**, de Cruzeiro a Belo Horizonte, (REF. 482)	676	19—15
	Total	959	29—20

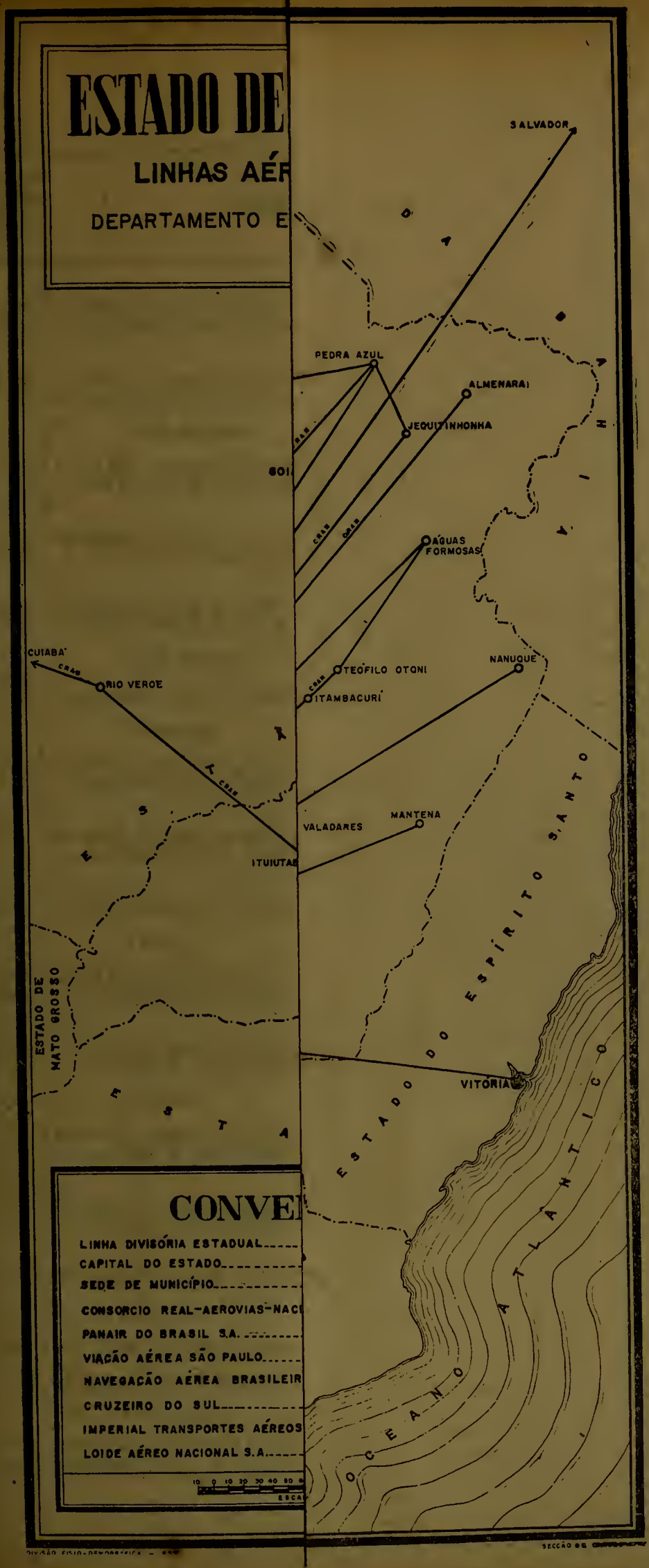
ESTADO DE
LINHAS AÉR
DEPARTAMENTO E
SALVADOR
PEDRA AZUL
ALMENARA
JEQUITINHONHA
BAHIA
GOI
CRAB
AGUAS FORMOSAS
CUIABA'
RIO VEROE
TEOFILO OTONI
NANUQUE
ITAMBACURI
VALADARES
MANTENA
ITUIUTAB
ESTADO DE MATO GROSSO
ESTADO DO ESPIRITO S. ANTO
VITORIA
OCEANO ATLANTICO
CONVE
LINHA DIVISÓRIA ESTADUAL
CAPITAL DO ESTADO
SEDE DE MUNICÍPIO
CONSORCIO REAL-AEROVIAS-NACI
PANAIR DO BRASIL S.A.
VIAÇÃO AÉREA SÃO PAULO
NAVEGAÇÃO AÉREA BRASILEIR
CRUZEIRO DO SUL
IMPERIAL TRANSPORTES AÉREOS
LOIDE AÉREO NACIONAL S.A.
10 0 10 20 30 40 50
ESCA

ESTADO DE MINAS GERAIS

LINHAS AÉREAS NO ESTADO

DEPARTAMENTO ESTADUAL DE ESTATÍSTICA

1959

BRASÍLIA

BELO HORIZONTE

VITÓRIA

SÃO PAULO

DISTRITO FEDERAL

ESTADO DE MATO GROSSO

ESTADO DO ESPÍRITO SANTO

ESTADO DO RIO DE JANEIRO

OCEANO ATLÂNTICO

CONVENÇÕES

- LINHA DIVISÓRIA ESTADUAL
- CAPITAL DO ESTADO
- SEDE DE MUNICÍPIO
- CONSÓRCIO REAL-AEROVIAS-NACIONAL
- PANAIR DO BRASIL S/A
- VIAÇÃO AÉREA SÃO PAULO
- NAVEGAÇÃO AÉREA BRASILEIRA
- CRUZEIRO DO SUL
- IMPERIAL TRANSPORTES AÉREOS
- LOIDE AÉREO NACIONAL S/A

Número de ordem (REF)	ITINERÁRIOS E MEIOS DE TRANSPORTE	Extensão em km	Tempo médio gasto em viagem h. — m.
1 388	**Por ônibus**, de Borda da Mata** a Pouso Alegre**, via Imbúia (14)	29	1—20
1 389	— **por ônibus**, de Pouso Alegre** a Belo Horizonte**, (REF. 1 310)	446	12—30
	Total	475	13—50
1 390	**Por ônibus**, de Borda da Mata** a Pouso Alegre**, (REF. 1 388)	29	1—20
1 391	**por via aérea**, (C.R.A.N.), de Pouso Alegre a Belo Horizonte, via Caxambu (105)	358	1—25
	Total	387	2—45
	Ao Rio de Janeiro		
1 392	**Pela R.M.V.**, de Borda da Mata a Cruzeiro, (REF. 1 306)	283	10—05
1 393	— **pela E.F.C.B.**, de Cruzeiro ao Rio, (REF. 325)	252	4—35
	Total	535	14—40
1 394	**Por ônibus**, de Borda da Mata** a Pouso Alegre**, (REF. 1 388)	29	1—20
1 395	— **por ônibus**, de Pouso Alegre** ao Rio**, (REF. 1 316)	399	8—30
	Total	428	9—50
1 396	**Por ônibus**, de Borda da Mata** a Pouso Alegre**, (REF. 1 388)	29	1—20
1 397	— **por via aérea**, (C.R.A.N.), de Pouso Alegre ao Rio, via Caxambu (105)	305	1—15
	Total	334	2—35
	A Bom Repouso		
1 398	**Por automóvel**, de Borda da Mata** a Bom Repouso, via Palmas (5) e Tocos do Mogi (18)	35	1—00
	A Congonhal		
1 399	**Pela R.M.V.**, de Borda da Mata a Pouso Alegre	29	1—05
1 400	— **por ônibus**, de Pouso Alegre** a Congonhal*	17	0—30
	Total	46	1—35
1 401	**Por ônibus**, de Borda da Mata** a Pouso Alegre**, (REF. 1 388)	29	1—20
1 402	— **por ônibus**, de Pouso Alegre** a Congonhal*	17	0—30
	Total	46	1—50
1 403	**Por automóvel**, de Borda da Mata** a Congonhal*, via Bogari (7), Senador José Bento (18)	36	2—00
	A Estiva		
1 404	**Pela R.M.V.**, de Borda da Mata a Pouso Alegre	29	1—05
1 405	— **por ônibus**, de Pouso Alegre** a Estiva, via entroncamento da Fernão Dias (7)	34	1—10
	Total	63	2—15
1 406	**Por ônibus**, de Borda da Mata** a Pouso Alegre**, (REF. 1 388)	29	1—20
1 407	— **por ônibus**, de Pouso Alegre** a Estiva, (REF. 1 405)	34	1—10
	Total	63	2—30
	A Ipuiuna		
1 408	**Pela R.M.V.**, de Borda da Mata a Pouso Alegre	29	1—05
1 409	— **por ônibus**, de Pouso Alegre** a Ipuiuna**, via Congonhal* (17)	43	1—20
	Total	72	2—25
1 410	**Por ônibus**, de Borda da Mata** a Pouso Alegre**, (REF. 1 388)	29	1—20
1 411	— **por ônibus**, de Pouso Alegre** a Ipuiuna**, (REF. 1 409)	43	1—20
	Total	72	2—40
1 412	**Por automóvel**, de Borda da Mata** a Ipuiuna**, via Bogari (7), Senador José Bento (18)	32	1—20
	A Ouro Fino		
1 413	**Pela R.M.V.**, de Borda da Mata a Ouro Fino	31	1—25
1 414	**Por ônibus**, de Borda da Mata** a Ouro Fino**, via Bogari (7) e Francisco Sá* (16)	30	1- 00
	A Pouso Alegre		
1 415	**Pela R.M.V.**, de Borda da Mata a Pouso Alegre	29	1—05
1 416	**Por ônibus**, de Borda da Mata** a Pouso Alegre**, (REF. 1 388)	29	1—20

Número de ordem (REF)	ITINERÁRIOS E MEIOS DE TRANSPORTE	Extensão em km	Tempo médio gasto em viagem h. — m.
	A Sertãosinho		
1 417	**Por automóvel**, de Borda da Mata** a Sertãosinho, via Serrinha (10)	21	1—00
	A Tocos do Mogi		
1 418	**Por automóvel**, de Borda da Mata** a Tocos do Mogi, via Palmas (5)	19	0—45
	53 — BOTELHOS		
	A Belo Horizonte		
1 419	**Por ônibus**, de Botelhos** a Alfenas**, via São Gonçalo (17), Divisa Nova (37) e entroncamento (60)	72	2—00
1 420	— **pela R.M.V.**, de Alfenas a Belo Hoizonte, (REF. 321)	733	27—45
	Total	805	29—45
1 421	**Por automóvel**, de Botelhos** a Campestre**, via Fazenda da Cachoeira (10)	26	1—00
1 422	— **por ônibus**, de Campestre a Varginha**, via Fazenda da Pedra (13), Campinho (26), Machado** (47), Papagaio (63), Paraguaçu** (84), Escaramuça (96), Elói Mendes** (114) e Buenos (126)	134	5—15
1 423	— **pela R.M.V.**, de Varginha a Belo Horizonte, via Três Corações (34), Lavras (130), Ribeirão Vermelho (137), Garças de Minas (371), Divinópolis (513) e Azurita (591)	635	21—45
	Total	795	28—00
1 424	**Por automóvel**, de Botelhos** a Campestre**, (REF. 1 421)	26	1—00
1 425	— **por ônibus**, de Campestre** a Varginha**, (REF. 1 422)	134	5—15
1 426	— **por ônibus**, de Varginha** a Belo Horizonte**, via Posses (9), entroncamento (35), Pinheiros (48), Nepomuceno** (64), Ponte do Rio Cervo (76), Agua Limpa (81), Lavras** (99), Ponte do Funil (115), Santo Antônio do Amparo** (151), Lajinha (193), Oliveira** (199), Brasilândia (217), Japão Grande (232), Carmópolis de Minas** (238), Paiol (242), Ponte do Rio Pará (251), Itaguara* (270), Porteiras (286), Igarapé (310), São Joaquim de Bicas* (317), Betim* (329) e Parque Industrial* (351)	360	11—00
	Total	520	17—15
1 427	**Por ônibus**, de Botelhos** a Poços de Caldas**, via entroncamento (19)	36	1—15
1 428	— **por via aérea**, (NAB), de Poços de Caldas a Belo Horizonte	352	1—20
	Total	388	2—35
	Ao Rio de Janeiro		
1 429	**Por ônibus**, de Botelhos** a Alfenas**, (REF. 1 419)	72	2—00
1 430	— **pela R.M.V.**, de Alfenas a Cruzeiro, (REF. 324)	302	13—20
1 431	— **pela E.F.C.B.**, de Cruzeiro ao Rio, (REF. 325)	252	4—35
	Total	626	19—55
1 432	**Por automóvel**, de Botelhos** a Campestre**, (REF. 1 421)	26	1—00
1 433	— **por ônibus**, de Campestre** a Varginha**, (REF. 1 422)	134	5—15
1 434	— **pela R.M.V.**, de Varginha a Cruzeiro, via Três Corações (34), Freitas (98) e Soledade de nas (115)	204	7—00
1 435	— **pela E.F.C.B.**, de Cruzeiro ao Rio, (REF. 325)	252	4—35
	Total	616	17—50
1 436	**Por ônibus**, de Botelhos** a Poços de Caldas**, (REF. 1 427)	36	1—15
1 437	— **por ônibus**, de Poços de Caldas** a Pouso Alegre**, via Pocinhos do Rio Verde (25), Caldas** (29), entroncamento para Santa Rita de Caldas** (46), Ipuiuna** (68) e Congonhal* (94)	111	3—00
1 438	— **por ônibus**, de Pouso Alegre** ao Rio**, (REF. 1 316)	399	8—30
	Total	546	12—45
1 439	**Por ônibus**, de Botelhos** a Poços de Caldas**, (REF. 1 427)	36	1—15
1 440	— **por via aérea**, (NAB) de Poços de Caldas ao Rio	372	1—50
	Total	408	3—05
	A Cabo Verde		
1 441	**Por ônibus**, de Botelhos** a Cabo Verde**, via Bom Jesus (11)	25	1—00

Número de ordem (REF)	ITINERÁRIOS E MEIOS DE TRANSPORTE	Extensão em km	Tempo médio gasto em viagem h. — m.
	A Caldas		
1 442	**Por ônibus**, de Botelhos** a Poços de Caldas**, (REF. 1 427)	36	0—15
1 443	— **por ônibus**, de Poços de Caldas** a Caldas**, via Pocinhos do Rio Verde (25)	29	0—40
	Total	65	1—55
	A Campestre		
1 444	**Por ônibus**, de Botelhos** a Campestre**, via entroncamento (19) e Bandeira do Sul (32)	47	2—00
1 445	**Por automóvel**, de Botelhos** a Campestre**, via Fazenda da Cachoeira (16)	26	1—00
	A Divisa Nova		
1 446	**Por ônibus**, de Botelhos** a Divisa Nova, via São Gonçalo (17)	37	1—20
	A Poços de Caldas		
1 447	**Por ônibus**, de Botelhos** a Poços de Caldas**, (REF. 1 327)	36	1—15
	A Caconde (Estado de São Paulo)		
1 448	**Por ônibus**, de Botelhos** a Caconde, via Palmeiral*** (17)	48	1—30
	A Palmeiral		
1 449	**Por ônibus**, de Botelhos** a Palmeiral***	17	0—30
	54 — BRASILIA		
	A Belo Horizonte		
1 450	**Por ônibus**, de Brasília** a Montes Claros**, via entroncamento (18) e Veados (94)	112	4—30
1 451	— **pela E.F.C.B.**, de Montes Claros a Belo Horizonte, (REF. 358)	540	18—10
	Total	652	22—40
1 452	**Por ônibus**, de Brasília** a Montes Claros**, (REF. 1 450)	112	4—30
1 453	— **por ônibus**, de Montes Claros ** a Belo Horizonte**, (REF. 1 176)	539	14—00
	Total	651	18—30
1 454	**Por ônibus**, de Brasília** a Montes Claros**, (REF. 1 450)	112	4—30
1 455	— **por via aérea**, (C.R.A.N.), de Montes Claros a Belo Horizonte, via Bocaiuva (42)	347	1—30
	Total	459	6—00
	Ao Rio de Janeiro		
1 456	**Por ônibus**, de Brasília** a Montes Claros**, (REF. 1 450)	112	4—30
1 457	— **pela E.F.C.B.**, de Montes Claros ao Rio, (REF. 371)	1 116	32—35
	Total	1 228	37—05
1 458	**Por ônibus**, de Brasília** a Montes Claros**, (REF. 1 450)	112	4—30
1 459	— **por ônibus**, de Montes Claros** a Belo Horizonte**, (REF. 1 176)	539	14—00
1 460	— **por ônibus**, de Belo Horizonte** ao Rio**, (REF. 982)	472	10—00
	Total	1 123	28—30
1 461	**Por ônibus**, de Brasília** a Montes Claros**, (REF. 1 450)	112	4—30
1 462	— **por via aérea**, (C.R.A.N.), de Montes Claros ao Rio, via Bocaiuva* (42) e Belo Horizonte (347)	695	2—45
	Total	807	7—15
	A Coração de Jesus		
1 463	**Por ônibus**, de Brasília** a Montes Claros**, (REF. 1 450)	112	4—30
1 464	— **por ônibus**, de Montes Claros** a Coração de Jesus*, via São João da Verêda (42)	78	3—00
	Total	190	7—30
1 465	**Por automóvel**, de Brasília** a Coração de Jesus*, via Fernão Dias (26) e Ponte dos Ciganos (47)	74	3—00

Número de ordem (REF)	ITINERÁRIOS E MEIOS DE TRANSPORTE	Extensão em km	Tempo médio gasto em viagem h. — m.
	A Januária		
1 466	**Por ônibus**, de Brasília** ao entroncamento	18	0—40
1 467	— **por ônibus**, do entroncamento a Januária**, via Lontra (49) e Pedras de Maria da Cruz (91)	110	5—30
	Total	128	6—10
	A Montes Claros		
1 468	**Por ônibus**, de Brasília**a Montes Claros**, (REF. 1 450)	112	4—30
	A Pirapora		
1 469	**Por ônibus**, de Brasília** a São Francisco, via Jacú (21) e Morro (41)	67	3—00
1 470	— **pela Nav. do S. Francisco**, de São Francisco a Pirapora	230	22—00
	Total	297	25—00
1 471	**Por ônibus**, de Brasília** a Montes Claros**, (REF. 1 450)	112	4—30
1 472	— **por ônibus**, de Montes Claros** a Pirapora**, via Água Boa (60), Jequitaí* (114), Boqueirão (141), Corrente (164), Várzea da Palma** (174) e Aarão Reis (203)	218	7—00
	Total	330	11—30
1 473	**Por onibus**, de Brasília** a Montes Claros**, (REF. 1 450)	112	4—30
1 474	— **por via aérea**, (C.R.A.N.), de Montes Claros a Pirapora	130	0—35
	Total	242	5—05
	A São Francisco		
1 475	**Por ônibus**, de Brasília** a São Francisco, (REF. 1 469)	67	3—00
	A São João da Ponte		
1 476	**Por automovel**, de Brasília** a São João da Ponte, via entroncamento (18)	81	4—00
	A São Romão		
1 477	**Por ônibus**, de Brasília** a São Romão, via Jacú (21) e Ubaí (57)	100	4—00
1 478	**Por automóvel**, de Brasília** a São Francisco, (REF. 1 469)	67	2—30
1 479	— **pela Nav. do São Francisco**, de São Francisco a São Romão	61	5—00
	Total	128	7—30
	A Fernão Dias		
1 480	**Por automóvel**, de Brasília** a Fernão Dias	26	1—00
	A Ubaí		
1 481	**Por ônibus**, de Brasília** a Ubaí, via Jacú (21)	57	2—30
	55 — BRAS PIRES		
	A Belo Horizonte		
1 482	**Por automóvel**, de Brás Pires a Senador Firmino*	28	1—00
1 483	— **por ônibus**, de Senador Firmino* a Ubá**, via Divino de Ubá (20)	43	1—30
1 484	— **pela E.F.L.**, de Ubá a Juiz de Fora, via Ligação (5) e Furtado de Campos (60)	127	5—50
1 485	— **pela E.F.C.B.**, de Juiz de Fora a Belo Horizonte	365	8—35
	Total	563	16—55
1 486	**Por automóvel**, de Brás Pires a Senador Firmino*	28	1—00
1 487	— **por ônibus**, de Senador Firmino* a Ubá**, (REF. 1 483)	43	1—30
1 488	— **pela E.F.L.**, de Ubá a Ponte Nova	140	5—10
1 489	— **pela E.F.C.B.**, de Ponte Nova a Belo Horizonte, (REF. 51)	252	10—15
	Total	463	17—55
1 490	**Por automóvel**, de Brás Pires a Senador Firmino*	28	1—00
1 491	— **por ônibus**, de Senador Firmino* a Ubá**, (REF. 1 483)	43	1—30
1 492	— **por ônibus**, de Ubá** a Belo Horizonte**, (REF. 745)	304	11—00
	Total	375	13—30

Número de ordem (REF)	ITINERÁRIOS E MEIOS DE TRANSPORTE	Extensão em km	Tempo médio gasto em viagem h. — m.
	Ao Rio de Janeiro		
1 493	**Por automóvel**, de Brás Pires a Senador Firmino*	28	1—00
1 494	— **por ônibus**, de Senador Firmino* a Ubá**, (REF. 1 483)	43	1—30
1 495	— **pela E.F.L.**, de Ubá ao Rio, via Ligação (5), Furtado de Campos (60) e Três Rios (197)	322	11—05
	Total	393	13—35
1 496	**Por automóvel**, de Brás Pires a Senador Firmino*	28	1—00
1 497	— **por ônibus**, de Senador Firmino* a Ubá, (REF. 1 483)	43	1—30
1 498	— **por ônibus**, de Ubá** a Juiz de Fora**, (REF. 460)	121	4—00
1 499	— **por ônibus**, de Juiz de Fora** ao Rio**, (REF. 461)	212	4—00
	Total	404	10—30
	A Alto Rio Doce		
1 500	**Por automóvel**, de Brás Pires a Dôres do Turvo, via Santo Antônio (9)	19	1—00
1 501	— **por ônibus**, de Dôres do Turvo a Alto Rio Doce**, via Abreus (15)	33	1—15
	Total	52	2—15
	A Cipotânea		
1 502	**Por automóvel**, de Brás Pires a Dôres do Turvo, (REF. 1 500)	19	1—00
1 503	— **por ônibus**, de Dôres do Turvo a Alto Rio Doce, (REF. 1 501)	33	1—25
1 504	— **por ônibus**, de Alto Rio Doce a Cipotânea	20	1—15
	Total	72	3—40
1 505	— **A cavalo**, de Brás Pires a Cipotânea	21	4—00
	A Dôres do Turvo		
1 506	**Por automóvel**, de Brás Pires a Dôres do Turvo, (REF. 1 500)	19	1—00
	A Presidente Bernardes		
1 507	**Por automóel**, de Brás Pires a Presidente Bernardes, via Senador Firmino* (28)	52	2—00
1 508	**A cavalo**, de Brás Pires a Presidente Bernardes	15	2—30
	A Senador Firmino		
1 509	**Por automóvel**, de Brás Pires a Senador Firmino*	28	1—00
	A Senhora de Oliveira		
1 510	**A cavalo**, de Brás Pires a Senhora de Oliveira, via Felipe Alves (12)	18	3—00
	56 — BRAÚNAS		
	A Belo Horizonte		
1 511	**Por ônibus**, de Braúnas a Carmésia, via Salto Grande (15), Dôres de Guanhães (55), Santa Terezinha (76), entroncamento (80) e Guarani (86)	91	4—00
1 512	— **por ônibus**, de Carmésia a Belo Horizonte**, via Goiabas (15), Morro do Pilar* (56), entroncamento (93), Palácio (98), Chapéu de Sol (113), Cardeal Mota (116), Cipó (122), Jatobá (132), Almeida (150), Ponte Raul Soares (177), Campinho (179), Lagoa Santa** (185), Vila Asas (188), Vespasiano* (195), entroncamento (199), Venda Nova* (209) e Pampulha* (213)	222	7—00
	Total	313	11—00
	Ao Rio de Janeiro		
1 513	**Por ônibus**, de Braúnas a Carmésia, (REF. 1 511)	91	4—00
1 514	— **por ônibus**, de Carmésia a Belo Horizonte**. (REF. 1 512)	222	7—00
1 515	— **pela E.F.C.B.**, de Belo Horizonte ao Rio, (REF. 981)	640	14—25
	Total	953	25—25
1 516	**Por ônibus**, de Braúnas a Carmésia, (REF. 1 511)	91	4—00
1 517	— **por ônibus**, de Carmésia a Belo Horizonte**, (REF. 1 512)	222	7—00
1 518	— **por ônibus**, de Belo Horizonte** ao Rio**, (REF. 982)	472	10—00
	Total	785	21—00

Número de ordem (REF)	ITINERÁRIOS E MEIOS DE TRANSPORTE	Extensão em km	Tempo médio gasto em viagem h. — m.
1 519	**Por ônibus**, de Braúnas a Carmésia, (REF. 1 511)	91	4—00
1 520	— **por ônibus**, de Carmésia a Belo Horizonte**, (REF. 1 512)	222	7—00
1 521	— **por via aérea**, de Belo Horizonte ao Rio	348	1—15
	Total	**661**	**12—15**
	A Açucena		
1 522	**Por ônibus**, de Braúnas a Coronel Fabriciano**, via Salto Grande (15), Joanésia (33), Mesquita (52), Santana do Paraiso (74) e Ipatinga (93)	108	4—00
1 523	— **pela E.F.V.M.**, de Coronel Fabriciano a Naque	65	1—30
1 524	— **por ônibus**, de Naque a Açucena***, via Pôrto da Pedra (30)	42	3—00
	Total	**215**	**8—30**
1 525	**Por automóvel**, de Braúnas a Açucena***, via Salto Grande (15), Joanésia (33), Mesquita (52) e Pôrto da Pedra (74)	86	5—00
1 526	**A cavalo**, de Braúnas a Açucena	30	5—00
	A Guanhães		
1 527	**Por ônibus**, de Braúnas a Guanhães**, via Salto Grande (15), Dôres de Guanhães (55), Santa Terezinha (76), entroncamento (80), Jacaré (101) e Senhora do Pôrto (105)	129	5—30
1 528	**Por automóvel**, de Braúnas a Guanhães**, via Salto Grande (15), Dôres de Guanhães (55), Limoeiro (70) e Cruzeiro (91)	97	4—00
	A Joanésia		
1 529	**Por ônibus**, de Braúnas a Joanésia, via Salto Grande (15)	33	1—00
	57 — BRAZÓPOLIS		
	A Belo Horizonte		
1 530	**Pela R.M.V.**, de Brazópolis a Belo Horizonte, via Piranguinho (22), Soledade de Minas (118), Freitas (135), Três Corações (199), Lavras (293), Ribeirão Vermelho (302), Garças de Minas (502), Divinópolis (644) e Azurita (722)	800	28—10
1 531	**Pela R.M.V.**, de Brazópolis a Cruzeiro, via Piranguinho (22) e Soledade de Minas (118)	208	8—10
1 532	— **pela E.F.C.B.**, de Cruzeiro a Belo Horizonte, (REF. 482)	676	19—15
	Total	**984**	**27—25**
1 533	**Por automóvel**, de Brazópolis** a Belo Horizonte**, via Dias (6), Piranguinho** (16), entroncamento (22), Renó (39), Santa Rita do Sapucai** (43), Paredão (57), São Sebastião da Bela Vista (63), Anil (72), entroncmento para Careaçu (78), entroncamento para São Gonçalo do Sapucai (103), Palmela dos Coelhos (125), Ponte do Rio Verde (147), Serrinha (161), Carmo da Cachoeira ** (180), Lavras** (221), Ponte do Funil (237), Santo Antônio do Amparo** (273), Lajinha (318), Oliveira** (321), Brasilândia (342), Carmópolis de Minas** (363), Ponte do Rio Pará (376), Itaguara* (395), Porteiras (411), Igarapé (435), São Joaquim de Bicas* (442), Betim* (454) e Parque Industrial* (476)	485	13—00
	Ao Rio de Janeiro		
1 534	**Pela R.M.V.**, de Brazópolis a Cruzeiro, (REF. 1 531)	208	8—10
1 535	— **pela E.F.C.B.**, de Cruzeiro ao Rio, (REF. 325)	252	4—35
	Total	**460**	**12—45**
1 536	**Por ônibus**, de Brazópolis** a Itajubá**, via Dias (6) e Piranguinho** (16)	26	1—00
1 537	— **por ônibus**, de Itajubá** ao Lorena, via Bicas do Meio (20), Buraco (36), Ataque** (48) e Piquete (62)	79	2—30
1 538	— **pela E.F.C.B.**, de Lorena ao Rio, via Cruzeiro (28) e Barra do Piraí (172)	281	5—25
	Total	**386**	**8—55**
1 539	**Por ônibus**, de Brazópolis** a Itajubá**, (REF. 1 536)	26	1—00
1 540	— **por ônibus**, de Itajubá** aoRio**, via Bicas do Meio (20), Buraco (36), Ataque** (48), Piquete (62), Lorena (79), e daí pela BR-2 (rodovia Presidente Dutra)	330	7—00
	Total	**356**	**8—00**

Número de ordem (REF)	ITINERÁRIOS E MEIOS DE TRANSPORTE	Extensão em km	Tempo médio gasto em viagem h. — m.
	A Cachoeira de Minas		
1 541	**Pela R.M.V.**, de Brazópolis a Paraisópolis	30	1—10
1 542	— **por ônibus**, de Paraisópolis** a Cachoeira de Minas*, via Conceição dos Ouros* (18)	26	1—30
	Total	56	2—40
1 543	**Por ônibus**, de Brazópolis** a Paraisópolis**, via Bengalal (6) e Cruz Vera (13)	26	1—00
1 544	— **por ônibus**, de Paraisópolis** a Cachoeira de Minas*, (REF. 1 542)	26	1—30
	Total	52	2—30
1 545	**Por automóvel**, de Brazópolis** a Cachoeira de Minas*, via Bengalal (6) e Machado (14)	34	1—20
	A Conceição dos Ouros		
1 546	**Pela R.M.V.**, de Brazópolis a Paraisópolis	30	1—10
1 547	— **por ônibus**, de Paraisópolis** a Conceição dos Ouros*	18	0—50
	Total	48	2—00
1 548	**Por ônibus**, de Brazópolis** a Paraisópolis**, (REF. 1 543)	26	1—00
1 549	— **por ônibus**, de Paraisópolis** a Conceição dos Ouros*	18	0—50
	Total	44	1—50
1 550	**Por automóvel**, de Brazópolis** a Conceição dos Ouros*, via Bengalal (6) e Machado (14)	28	1—15
	A Itajubá		
1 551	**Pela R.M.V.**, de Brazópolis a Itajubá, via Piranguinho (22)	34	1—25
1 552	**Por ônibus**, de Brazópolis** a Itajubá**, (REF. 1 536)	26	1—00
	A Paraisópolis		
1 553	**Pela R.M.V.**, de Brazópolis a Paraisópolis	30	1—10
1 554	**Por ônibus**, de Brazópolis** a Paraisópolis**, (REF. 1 543)	26	1—00
	A Santa Rita do Sapucaí		
1 555	**Pela R.M.V.**, de Brazópolis a Santa Rita do Sapucaí, via Piranguinho (22)	61	2—15
1 556	**Por ônibus**, de Brazópolis** a Piranguinho**, via Dias (7)	16	0—20
1 557	— **por ônibus**, de Piranguinho** a Santa Rita do Sapucaí**, via entroncamento (6) e Renó (23)	30	0—50
	Total	46	1—10
	A São José do Alegre		
1 558	**Pela R.M.V.**, de Brazópolis a Itajubá, (REF. 1 536)	34	1—25
1 559	— **por ônibus**, de Itajubá** a São José do Alegre*, via Piranguinho ** (10) e entroncamento (16)	23	0—40
	Total	57	2—05
1 560	**Por ônibus**, de Brazópolis** a Piranguinho** (REF. 1 556)	16	0—30
1 561	— **por ônibus**, de Piranguinho** a São José do Alegre*, via entroncamento (6)	13	0—20
	Total	29	0—40
	A Campos do Jordão (Estado de São Paulo)		
1 562	**Pela R.M.V.**, de Brazópolis a Itajubá, (REF. 1 536)	34	1—25
1 563	— **por automóvel**, de Itajubá** a Campos do Jordão**, via Piranguçu, (14) e Vila Maria (33)	56	2—00
	Total	90	3—25
1 564	**Por automóvel**, de Brazópolis** a Campos do Jordão**, via Dias (6), Piranguinho** (16), Itajubá** (26), Piranguçu (40) e Vila Maria (59)	82	3—00
	A São Bento do Sapucaí (Estado São Paulo)		
1 565	**Pela R.M.V.**, de Brazópolis a Paraisópolis	30	1—10
1 566	— **por ônibus**, de Paraisópolis** a São Bento do Sapucaí**, via Lambari (6)	18	0—45
	Total	48	1—55

Número de ordem (REF)	ITINERÁRIOS E MEIOS DE TRANSPORTE	Extensão em km	Tempo médio gasto em viagem h. — m.
1 567	**Por ônibus**, de Brazópolis** a Paraisópolis**, (REF. 1 543).....	26	1—00
1 568	— **por ônibus**, de Paraisópolis** a São Bento do Sapucaí**, (REF. 1 566).....	18	0—45
	Total.....	44	1—45
	A Dias		
1 569	**Pela R.M.V.**, de Brazópolis a Dias..	11	0—30
1 570	**Por ônibus**, de Brazópolis** a Dias.....	6	0—15
	A Luminosa		
1 571	**Por ônibus**, de Brazópolis** a Luminosa, via Tobias (4).....	18	1—00
	A Olegário Maciel		
1 572	**Pela R.M.V.**, de Brazópolis a Olegário Maciel, via Piranguinho (22).....	41	1—30
1 573	**Por automóvel**, de Brazópolis** a Olegário Maciel, via Boa Vista (8) e entroncamento (23).....	29	0—45
	A Piranguinho		
1 574	**Pela R.M.V.**, de Brazópolis a Piranguinho.....	22	0—55
1 575	**Por ônibus**, de Brazópolis** a Piranguinho**, (REF. 1 556).....	16	0—20
	58 — BRUMADINHO		
	A Belo Horizonte		
1 576	**Pela E.F.C.B.**, de Brumadinho a Belo Horizonte.....	61	1—30
1 577	**Por ônibus**, de Brumadinho** a Belo Horizonte**, via Mário Campos (15), Sarzêdo* (25), Ibirité (37), Barreiro* (46) e Parque Industrial* (49).....	58	1—45
	Ao Rio de Janeiro		
1 578	**Pela E.F.C.B.**, de Brumadinho ao Rio.....	579	14—15
1 579	**Por ônibus**, de Brumadinho** a Belo Horizonte**, (REF. 1 577).....	58	1—45
1 580	— **por ônibus**, de Belo Horizonte** ao Rio**, (REF. 982).....	472	10—00
	Total.....	530	11—45
1 581	**Por ônibus**, de Brumadinho** a Belo Horizonte**, (REF. 1 577).....	58	1—45
1 582	— **por via aérea**, de Belo Horizonte ao Rio.....	348	1—15
	Total.....	406	3—00
	A Belo Vale		
1 583	**Pela E.F.C.B.**, de Brumadinho a Belo Vale.....	50	1—25
1 584	**Por automóvel**, de Brumadinho** a Belo Vale, via Aranha 16), Marinhos (24), Moeda (37) e Pôrto Alegre (43).....	49	2—00
	A Betim		
1 585	**Pela E.F.C.B.**, de Brumadinho a Belo Horizonte.....	61	1—30
1 586	— **pela R.M.V.**, de Belo Horizonte a Betim.....	38	1—10
	Total.....	99	2—40
1 587	**Por ônibus**, de Brumadinho** a Belo Horizonte**, (REF. 1 577).....	58	1—45
1 588	— **por ônibus**, de Belo Horizonte** a Betim*, (REF. 1 017).....	31	0—50
	Total.....	89	2—35
	A Bonfim		
1 589	**Por ônibus**, de Brumadinho** a Bonfim**, via Arôucas (16).....	30	0—45

Número de ordem (REF)	ITINERÁRIOS E MEIOS DE TRANSPORTE	Extensão em km	Tempo médio gasto em viagem h. — m.
	A Itabirito		
1 590	**Pela E.F.C.B.**, de de Brumadinho a Belo Horizonte, via Belo Horizonte (61), General Carneiro (75) e Sabará (83)	142	4—30
1 591	**Por ônibus**, de Brumadinho** a Belo Horizonte**, (REF. 1 577)	58	1—45
1 592	— **por ônibus**, de Belo Horizonte** a Itabirito**, via entroncamento (26) e Usina Esperança (52)	57	1—30
	Total	115	3—15
	A Itauna		
1 593	**Pela E.F.C.B.**, de Brumadinho a Belo Horizonte	61	1—30
1 594	— **pela R.M.V.**, de Belo Horizonte a Itaúna, via Azurita (77)	100	3—05
	Total	161	4—35
1 595	**Por ônibus**, de Brumadinho** a Belo Horizonte**, (REF. 1 577)	58	1—45
1 596	— **por onibus**, de Belo Horizonte** a Itaúna**, (REF. 1 373)	87	2—30
	Total	145	4—15
	A Mateus Leme		
1 597	**Pela E.F.C.B.**, de Brumadinho a Belo Horizonte	61	1—30
1 598	— **pela R.M.V.**, de Belo Horizonte a Mateus Leme	72	2—10
	Total	133	3—40
1 599	**Por ônibus**, de Brumadinho** a Belo Horizonte**, (REF. 1 577)	58	1—45
1 600	— **por ônibus**, de Belo Horizonte** a Mateus Leme***, via Parque Industrial* (9), Betim* (31), Vianópolis (41) e Juatuba* (51)	65	2—00
	Total	123	3—45
	A Moeda		
1 601	**Pela E.F.C.B.**, de Brumadinho a Moeda	37	0—55
1 602	**Por automóvel**, de Brumadinho** a Moeda, via Aranha (16) e Marinhos (24)	37	1—30
	A Nova Lima		
1 603	**Pela E.F.C.B.**, de Brumadinho a Raposos, via Belo Horizonte (61), General Carneiro (75) e Sabará (83)	94	2—55
1 604	— **pela E.F.M.V.**, de Raposos a Nova Lima	9	0—30
	Total	103	3—25
1 605	**Por ônibus**, de Brumadinho** a Belo Horizonte**, (REF. 1 577)	58	1—45
1 606	— **por ônibus**, de Belo Horizonte** a Nova Lima**, (REF. 1 022)	16	0—30
	Total	74	2—15
	A Aranha		
1 607	**Pela E.F.C.B.**, de Brumadinho a Melo Franco	13	0—20
1 608	— **a cavalo**, de Melo Franco a Aranha	3	0—35
	Total	16	0—55
1 609	**Por automóvel**, de Brumadinho** a Aranha	16	0—40
	A Conceição do Itaguá		
1 610	**Por automóvel**, de Brumadinho** a Conceição do Itaguá	5	0—15
	A Piedade do Paraopeba		
1 611	**Pela E.F.C.B.**, de Brumadinho a Melo Franco	13	0—20
1 612	— **a cavalo**, de Melo Franco a Piedade do Paraopeba	14	2—30
	Total	27	2—50
1 613	**Por automóvel**, de Brumadinho** a Piedade do Paraopeba, via Aranha (16)	31	1—30

Número de ordem (REF)	ITINERÁRIOS E MEIOS DE TRANSPORTE	Extensão em km	Tempo médio gasto em viagem h. — m.
	A São José do Paraopeba		
1 614	**Pela E.F.C.B.**, de Brumadinho a Marinhos	26	0—40
1 615	— **a cavalo**, de Marinhos a São José do Paraopeba	5	1—00
	Total	31	1—40
1 616	**Por automóvel**, de Brumadinho** a São José do Paraopeba	26	1—20
	59 — BUENO BRANDÃO		
	A Belo Horizonte		
1 617	**Por ônibus**, de Bueno Brandão** a Ouro Fino**, via Quirinos (6) e Inconfidentes (22)	31	1—15
1 618	— **pela R.M.V.**, de Ouro Fino a Belo Horizonte, via Piranguinho (128), Soledade de Minas (225), Freitas (241), Três Corações (205), Lavras (399), Ribeirão Vermelho (408), Garças de Minas (607), Divinópolis (750) e Azurita (827)	906	31—35
	Total	937	32—50
1 619	**Por ônibus**, de Bueno Brandão** a Ouro Fino**, (REF. 1 617)	31	1—15
1 620	— **pela R.M.V.**, de Ouro Fino a Cruzeiro, via Piranguinho (128) e Soledade de Minas (225)	314	11—30
1 621	— **pela E.F.C.B.**, de Cruzeiro a Belo Horizonte, (REF. 482)	676	19—15
	Total	1 021	32—00
1 622	**Por ônibus**, de Bueno Brandão** a Ouro Fino**, (REF. 1 617)	31	1—15
1 623	— **por ônibus**, de Ouro Fino** a Pouso Alegre**, via Francisco Sá (14), Bogari (23), Borda da Mata** (30) e Imbuia (44)	59	2—30
1 624	— **por ônibus**, de Pouso Alegre** a Belo Horizonte**, (REF. 1 310)	446	12—30
	Total	536	16—15
1 625	**Por ônibus**, de Bueno Brandão** a Ouro Fino**, (REF. 1 617)	31	1—15
1 626	— **por ônibus**, de Ouro Fino** a Pouso Alegre**, (REF. 1 623)	59	2—30
1 627	— **por via aérea**, (C.R.A.N.), de Pouso Alegre a Belo Horizonte, (REF. 1 391)	358	1—25
	Total	448	5—10
	Ao Rio de Janeiro		
1 628	**Por ônibus**, de Bueno Brandão** a Ouro Fino**, (REF. 1 617)	31	1—15
1 629	— **pela R.M.V.**, de Ouro Fino a Cruzeiro, (REF. 1 620)	314	11—30
1 630	— **pela E.F.C.B.**, de Cruzeiro ao Rio, (REF. 325)	252	4—35
	Total	597	17—20
1 631	**Por ônibus**, de Bueno Brandão** a Ouro Fino**, (REF. 1 617)	31	1—15
1 632	— **por ônibus**, de Ouro Fino** a Pouso Alegre**, (REF. 1 623)	59	2—30
1 633	— **por ônibus**, de Pouso Alegre** ao Rio**, (REF. 1 316)	399	8—30
	Total	489	12—15
1 634	**Por ônibus**, de Bueno Brandão** a Ouro Fino**, (REF. 1 617)	31	1—15
1 635	— **por ônibus**, de Ouro Fino** a Pouso Alegre**, (REF. 1 623)	59	2—30
1 636	— **por via aérea**, (C.R.A.N.), de Pouso Alegre ao Rio, (REF. 1 397)	305	1—15
	Total	395	5—00
	A Bom Repouso		
1 637	**Por ônibus**, de Bueno Brandão** a Ouro Fino**, (REF. 1 617)	31	1—15
1 638	— **pela R.M.V.**, de Ouro Fino a Borda da Mata	31	1—25
1 639	— **por automóvel**, de Borda da Mata** a Bom Repouso, (REF. 1 398)	35	1—00
	Total	97	3—40
1 640	**Por automóvel**, de Bueno Brandão** a Bom Repouso, via Quirinos (6), Inconfidentes (22), Córrego do Onça (37), Borda da Mata** (48), Palma (53) e Tocos do Mogi (67)	83	3—00
	A Cambuí		
1 641	**Por ônibus**, de Bueno Brandão** a Ouro Fino**, (REF. 1 617)	31	1—15
1 642	— **pela R.M.V.**, de Ouro Fino a Pouso Alegre	60	2—10
1 643	— **por ônibus**, de Pouso Alegre** a Cambuí**, via entroncamento da Fernão Dias (7), Estiva (34), Lagoa (37) e Rio do Peixe (42)	51	2—00
	Total	142	5—25

Número de ordem (REF)	ITINERÁRIOS E MEIOS DE TRANSPORTE	Extensão em km	Tempo médio gasto em viagem h. — m.
1 644	**Por ônibus**, de Bueno Brandão** a Ouro Fino**, (REF. 1 617)	31	1—15
1 645	— **por ônibus**, de Ouro Fino** a Pouso Alegre**, (REF. 1 623)	59	2—30
1 646	— **por ônibus**, de Pouso Alegre a Cambuí**, (REF. 1 643)	51	2—00
	Total	141	5—45
1 647	**Por automóvel**, de Bueno Brandão** a Cambuí**, via Ciganos (7), Bom Jardim (16), Munhoz (24) e Senador Amaral (63)	85	4—30
	A Monte Sião		
1 648	**Por ônibus**, de Bueno Brandão** a Ouro Fino**, (REF. 1 617)	31	1—15
1 649	— **por ônibus**, de Ouro Fino** a Monte Sião*, via Aparecida (4), Vaz (7), Farias (16) e Luiz (22)	31	1—00
	Total	62	2—15
1 650	**Por automóvel**, de Bueno Brandão** a Monte Sião*, via Sertãosinho (9), Pontes (16) e Batinga (24)	31	1—20
	A Munhoz		
1 651	**Por automóvel**, de Bueno Brandão** a Munhoz, via Ciganos (7) e Bom Jardim (16)	24	1—10
	A Ouro Fino		
1 652	**Por ônibus**, de Bueno Brandão** a Ouro Fino**, (REF. 1 617)	31	1—15
	A Socorro (Estado de São Paulo)		
1 652-A	**Por ônibus**, de Bueno Brandão** a Socorro**, via Machado**, (6), Cafundó (16) e Lavras (23)	35	2—00
	60 — BUENÓPOLIS		
	A Belo Horizonte		
1 653	**Pela E.F.C.B.**, de Buenópolis a Belo Horizonte, via Corinto (77) e General Carneiro (339)	353	11—40
	Ao Rio de Janeiro		
1 654	**Pela E.F.C.B.**, de Buenópolis ao Rio, via Corinto (77), General Carneiro (339), Sabará (347), Burnier (431) e Joaquim Murtinho (451)	929	26—20
1 655	**Pela E.F.C.B.**, de Buenópolis a Belo Horizonte, (REF. 1 653)	353	11—25
1 656	— **por ônibus**, de Belo Horizonte** ao Rio**, (REF. 982)	472	10—00
	Total	825	21—25
1 657	**Pela E.F.C.B.**, de Buenópolis a Belo Horizonte, (REF. 1 653)	353	11—25
1 658	— **por via aérea**, de Belo Horizonte ao Rio	348	1—15
	Total	701	12—40
	A Bocaiuva		
1 659	**Pela E.F.C.B.**, de Buenópolis a Bocaiuva	116	3—55
	A Corinto		
1 660	**Pela E.F.C.B.**, de Buenópolis a Corinto	77	2—25
	A Diamantina		
1 661	**Pela E.F.C.B.**, de Buenópolis a Diamantina, via Corinto (77)	225	9—25
	A Lassance		
1 662	**Pela E.F.C.B.**, de Buenópolis a Lassance, via Corinto (77)	143	5—10
1 663	**A cavalo**, de Buenópolis a Lassance	85	15—00

Número de ordem (REF)	ITINERÁRIOS E MEIOS DE TRANSPORTE	Extensão em km	Tempo médio gasto em viagem h. — m.
	A Augusto de Lima		
1 664	**Pela E.F.C.B.**, de Buenópolis a Augusto de Lima	32	1—05
1 665	**A cavalo**, de Buenópolis a Augusto de Lima	32	6—00
	A Curimataí		
1 666	**A cavalo**, de Buenópolis a Curimataí	34	6—00
	A Joaquim Felício		
1 667	**Pela E.F.C.B.**, de Buenópolis a Joaquim Felício	16	0—35
1 668	**Por automóvel**, de Buenópolis a Joaquim Felício	17	0—40
	61 — CABO VERDE		
	A Belo Horizonte		
1 669	**Por ônibus**, de Cabo Verde** a Muzambinho**, via Chaves (8) e Cambuí (13)	26	1—00
1 670	— **pela C.M.E.F.**, de Muzambinho a Juréia	36	1—25
1 671	— **pela R.M.V.**, de Juréia a Belo Horizonte, (REF. 680)	792	27—40
	Total	**854**	**30—05**
1 672	**Por automóvel**, de Cabo Verde** a Belo Horizonte**, via entroncamento (5), Serra dos Leme (15), Monte Alegre* (25), Areado** (40), Movimento (51), Alterosa* (58), Araujos (74), Conceição da Aparecida** (81), Santa Quitéria (99), Carmo do Rio Claro** (104), Pôrto José Belmonte (113), entroncamento (143), Guapé** (148), Cajurú (160), Araúna (163), Santo Hilário (171), Formiga** (219), entroncamento (222), Betânia (246), Divinópolis** (302), Usina do Gafanhoto (309), São José dos Salgados (319), Garcia (334), Itaúna** (339), Azurita (356), Mateus Leme*** (361), Juatuba* (375), Vianópolis (385), Betim* (395) e Parque Industrial* (417)	426	14—30
	Ao Rio de Janeiro		
1 673	**Por ônibus**, de Cabo Verde** a Muzambinho**, (REF. 1 669)	26	1—00
1 674	— **pela C.M.E.F.**, de Muzambinho a Juréia	36	1—25
1 675	— **pela R.M.V.**, de Juréia a Cruzeiro, (REF. 390)	361	15—40
1 676	— **pela E.F.C.B.**, de Cruzeiro ao Rio, (REF. 325)	252	4—35
	Total	**675**	**22—40**
1 677	**Por automóvel**, de Cabo Verde** ao Rio**, via entroncamento (5), Palmital (10), Divisa Nova (37), entroncamento (60), Alfenas** (72), Fama** (88), Paraguaçu** (115), Escaramuça (127), Elói Mendes** (145), Buenos (157), Varginha** (165), Ponte do Rio Verde (187), Três Corações** (197), Cambuquira** (218), Triângulo (229), Conceição do Rio Verde** (255), Águas de Contenda (263), Caxambu** (283), Vidinha (304), Pouso Alto* (313), Santana do Capivari* (321), Itamonte** (331), Capelinha do Picú (340), Registro do Picú (351), Engenheiro Passos (377) e daí pela BR-2 (rodovia Presidente Dutra)	566	15—00
	A Areado		
1 678	**Por ônibus**, de Cabo Verde** a Areado**, via entroncamento (5), Serra dos Leme (15) e Monte Alegre* (25)	40	2—15
	A Botelhos		
1 679	**Por ônibus**, de Cabo Verde** a Botelhos**, via Bom Jesus (14)	25	1—00
	A Divisa Nova		
1 680	**Por ônibus**, de Cabo Verde** a Botelhos**, (REF. 1 679)	25	1—00
1 681	— **por ônibus**, de Botelhos** a Divisa Nova, (REF. 1 446)	37	1—20
	Total	**62**	**2—20**
1 682	**Por automóvel**, de Cavo Verde** a Divisa Nova, via entroncamento (5) e Palmital (10)	37	1—20

Número de ordem (REF)	ITINERÁRIOS E MEIOS DE TRANSPORTE	Extensão em km	Tempo médio gasto em viagem h. — m.
	A Monte Belo		
1 683	**Por ônibus**, de Cabo Verde** a Muzambinho**, (REF. 1 669)	26	1—00
1 684	— **pela C.M.E.F.**, de Muzambinho a Monte Belo	30	1—30
	Total	56	2—30
1 685	**Por automóvel**, de Cabo Verde** a Monte Belo*, via Chaves (8), São Bartolomeu (9) e Monte Cristo (19)	26	1—15
	A Muzambinho		
1 686	**Por ônibus**, de Cabo Verde** a Muzambinho**, (REF. 1 669)	26	1—00
	A Caconde (Estado de São Paulo)		
1 687	**Por automóvel**, de Cabo Verde** a Caconde, via Sapé (8), Carolina Reis (12) e Barrânia (20)	38	1—30
	62 — CACHOEIRA DE MINAS		
	A Belo Horizonte		
1 688	**Por ônibus**, de Cachoeira de Minas* a Pouso Alegre**, via Batêias (8), e entroncamento da Fernão Dias (20)	30	1—20
1 689	— **pela R.M.V.**, de Pouso Alegre a Belo Horizonte, via Piranguinho (68), Soledade de Minas (165), Freitas (182), Três Corações (245), Lavras (339), Ribeirão Vermelho (348), Garças de Minas (548), Divinópolis (690) e Azurita (768)	846	29—25
	Total	876	30—45
1 690	**Por ônibus**, de Cachoeira de Minas* a Pouso Alegre**, (REF. 1 688)	30	1—20
1 691	— **pela R.M.V.**, de Pouso Alegre a Cruzeiro, via Piranguinho (68) e Soledade de Minas (165)	254	9—00
1 692	— **pela E.F.C.B.**, de Cruzeiro a Belo Horizonte, (REF. 482)	676	19—15
	Total	960	29—35
1 693	**Por ônibus**, de Cachoeira de Minas* a Pouso Alegre**, (REF. 1 688)	30	1—20
1 694	— **por ônibus**, de Pouso Alegre** a Belo Horizonte**, (REF. 1 310)	446	12—30
	Total	476	13—50
1 695	**Por ônibus**, de Cachoeira de Minas* a Pouso Alegre* (REF. 1 688)	30	1—20
1 696	— **por via aérea**, (C.R.A.N.), de Pouso Alegre a Belo Horizonte, (REF. 1 391)	358	1—25
	Total	388	2—45
	Ao Rio de Janeiro		
1 697	**Por ônibus**, de Cachoeira de Minas* a Pouso Alegre**, (REF. 1 688)	30	1—20
1 698	— **pela R.M.V.**, de Pouso Alegre a Cruzeiro, (REF. 1 691)	254	9—00
1 699	— **pela E.F.C.B.**, de Cruzeiro ao Rio, (REF. 325)	252	4—35
	Total	536	14—55
1 700	**Por ônibus**, de Cachoeira de Minas* a Pouso Alegre**, (REF. 1 688)	30	1—20
1 701	— **por ônibus**, de Pouso Alegre** ao Rio**, (REF. 1 316)	399	8—30
	Total	429	9—50
1 702	**Por ônibus**, de Cachoeira de Minas* a Pouso Alegre**, (REF. 1 688)	30	1—20
1 703	— **por via aérea**, (C.R.A.N.), de Pouso Alegre ao Rio, (REF. 1 397)	305	1—15
	Total	335	2—35
	A Brazópolis		
1 704	**Por ônibus**, de Cachoeira de Minas* a Paraisópolis**, via Conceição dos Ouros* (8)	26	1—30
1 705	— **pela R.M.V.**, de Paraisópolis a Brazópolis	30	1—10
	Total	56	2—40
1 706	**Por ônibus**, de Cachoeira de Minas* a Paraisópolis**, (REF. 1 704)	26	1—30
1 707	— **por ônibus**, de Parasópolis** a Brazópolis**, via Cruz Vera (13) e Bengalal (20)	26	1—00
	Total	52	2—30
1 708	**Por automóvel**, de Cachoeira de Minas* a Brazópolis**, via Machado (20) e Bengalal (28)	34	1—20

Número de ordem (REF)	ITINERÁRIOS E MEIOS DE TRANSPORTE	Extensão em km	Tempo médio gasto em viagem h. — m.
	A Conceição dos Ouros		
1 709	**Por ônibus**, de Cachoeira de Minas* a Conceição dos Ouros*.....	8	0—25
	A Estiva		
1 710	**Por ônibus**, de Cachoeira de Minas* a Pouso Alegre**, (REF. 1 688).....	30	1—20
1 711	— **por ônibus**, de Pouso Alegre** a Estiva, (REF. 1 405).....	34	1—10
	Total.....	64	2—30
1 712	**Por automóvel**, de Cachoeira de Minas* a Estiva, via Bateia (8), entroncamento (10), Itaim (17) e entroncamento da Fernão Dias (26).....	36	1—20
	A Paraisópolis		
1 713	**Por ônibus**, de Cachoeira de Minas* a Paraisópolis**, (REF. 1 704)...	26	1—30
	A Pouso Alegre		
1 714	**Por ônibus**, de Cachoeira de Minas* a Pouso Alegre**, (REF. 1 688).....	30	1—20
	A Santa Rita do Sapucaí		
1 715	**Por ônibus**, de Cachoeira de Minas* a Santa Rita do Sapucaí**, via Cachoeirinha (9).....	22	1—00
	A Itaim		
1 716	**Por automóvel**, de Cachoeira de Minas* a Itaim, via Batêia (8) e entroncamento (10).....	17	0—40
	63 — CAETANÓPOLIS		
	A Belo Horizonte		
1 717	**Por ônibus**, de Caetanópolis a Belo Horizonte**, via Cedro Velho (3), Barreiro* (18), Sete Lagoas** (30), Prudente de Morais (42), Matozinhos** (54), Pedro Leopoldo** (64), Dr. Lund (69), entroncamento (84), Venda Nova* (94) e Pampulha* (98).....	107	2—40
1 718	**Por ônibus**, de Caetanópolis a Sete Lagoas**, via Cedro Velho (30) e Barreiro* (18).....	30	0—40
1 719	— **pela E.F.C.B.**, de Sete Lagoas a Belo Horizonte, via General Carneiro (94).....	108	3—40
	Total.....	138	4—20
	Ao Rio de Janeiro		
1 720	**Por ônibus**, de Caetanópolis a Sete Lagoas**, (REF. 1 718).....	30	0—40
1 721	— **pela E.F.C.B.**, de Sete Lagoas ao Rio, via General Carneiro (94), Sabará (102), Miguel Burnier (186) e Joaquim Murtinho (207).....	684	18—15
	Total.....	714	18—55
1 722	**Por ônibus**, de Caetanópolis a Belo Horizonte**, (REF. 1 717).....	107	2—40
1 723	— **por ônibus**, de Belo Horizonte** ao Rio**, (REF. 982).....	472	10—00
	Total.....	579	12—40
1 724	**Por ônibus**, de Caetanópolis a Belo Horizonte**, (REF. 1 717).....	107	2—40
1 725	— **por via aérea**, de Belo Horizonte ao Rio.....	348	1—15
	Total.....	455	3—55
	A Inhaúma		
1 726	**Por ônibus**, de Caetanópolis a Inhaúma*, via Cedro Velho (3), Barreiro* (18) e Riacho do Campo (23)	30	1—00
	A Paraopeba		
1 727	**Por ônibus**, de Caetanópolis a Paraopeba**.....	3	0—05
	A Sete Lagoas		
1 728	**Por ônibus**, de Caetanópolis a Sete Lagoas**, (REF. 1 718).....	30	1—00

Número de ordem (REF)	ITINERÁRIOS E MEIOS DE TRANSPORTE	Extensão em km	Tempo médio gasto em viagem h. — m.
	64 — CAETÉ		
	A Belo Horizonte		
1 729	**Pela E.F.C.B.**, de Caeté a Belo Horizonte, via Sabará (25) e General Carneiro (33).....	47	2—00
1 730	**Por ônibus**, de Caeté** a Belo Horizonte**, via Siderúrgica (27), Sabará** (30) e Triângulo (37).	53	1—30
	Ao Rio de Janeiro		
1 731	**Pela E.F.C.B.**, de Caeté ao Rio, via Sabará (25), M. Burnier (109) e J. Murtinho (129).....	607	17—25
1 732	**Por ônibus**, de Caeté** a Belo Horizonte**, (REF. 1 730).....	53	1—30
1 733	— **por ônibus**, de Belo Horizonte** ao Rio**, (REF. 982).....	472	10—00
	Total	525	11—30
1 734	**Por ônibus**, de Caeté** a Belo Horizonte**, (REF. 1 730).....	53	1—30
1 735	— **por via aérea**, de Belo Horizonte ao Rio	348	1—15
	Total.....	401	2—45
	A Barão de Cocais		
1 736	**Pela E.F.C.B.**, de Caeté a Barão de Cocais.....	41	1—45
1 737	**Por ônibus**, de Caeté** a Barão de Cocais**, via João Vasconcelos (10).....	38	1—20
	A Bom Jesus do Amparo		
1 738	**Por ônibus**, de Caeté** a Bom Jesus do Amparo, via Penedia (7) e União de Caeté (41).....	55	1—50
	A Itabira		
1 739	**Pela E.F.C.B.**, de Caeté a Nova Era.....	137	5—30
1 740	— **pela E.F.V.M.**, de Nova Era a Itabira, via Desembargador Drumond (8).....	45	1—15
	Total....	182	6—45
1 741	**Por ônibus**, de Caeté** a Itabira**, via João Vasconcelos (10), Barão de Cocais** (38), Barra Feliz (43), Santa Bárbara** (50), S. Gonçalo do Rio Abaixo (74), Chapada (89) e Conceição (106)..	114	3—50
	A Jaboticatubas		
1 742	**Pela E.F.C.B.**, de Caeté a Belo Horizonte, (REF. 1 729)	47	2—00
1 743	— **por ônibus**, de Belo Horizonte** a Jaboticatubas*, via Venda Nova* (13), entroncamento (23), Vespasiano* (27), Vila Asas (34), Lagoa Santa** (37), Campinho (43), Ponte Raul Soares (45), entroncamento (48) e Julião (52).....	72	2—40
	Total...	119	4—40
1 744	**Por ônibus**, de Caeté** a Belo Horizonte**, (REF. 1 730).....	53	1—30
1 745	— **por ônibus**, de Belo Horizonte** a Jaboticatubas*, (REF. 1 743).....	72	2—40
	Total.....	125	4—10
1 746	**Por automóvel**, de Caeté** a Jaboticatubas*, via Penedia (7), Roças Novas (21), Taquaraçu (36) e Faz. do Walter (58).....	76	2—40
	A Raposos		
1 747	**Pela E.F.C.B.**, de Caeté a Raposos, via Sabará .(25).....	36	1—40
1 748	**Por automóvel**, de Caeté** a Raposos, via Siderúrgica (27), Sabará** (30), Triângulo (37) e entroncamento (43).....	50	1—40
1 749	**Por automóvel**, de Caeté** a Raposos, via Morro Vermelho (12).....	24	0—45

Número de ordem (REF)	ITINERÁRIOS E MEIOS DE TRANSPORTE	Extensão em km	Tempo médio gasto em viagem h. — m.
	A Rio Acima		
1 750	**Pela E.F.C.B.**, de Caeté a Rio Acima, via Sabará (25).....	56	2—20
1 751	**Por automóvel**, de Caeté** a Rio Acima, via Siderúrgica (27), Sabará** (30), Triângulo (37), Nova Lima** (47), Honório Bicalho (54) e Santa Rita (56).....	64	2—00
	A Sabará		
1 752	**Pela E.F.C.B.**, de Caeté a Sabará.....	25	1—05
1 753	**Por ônibus**, de Caeté** a Sabará**, via Siderúrgica (27).....	30	0—50
	A Santa Bárbara		
1 754	**Pela E.F.C.B.**, de Caeté a Santa Bárbara.....	51	2—35
1 755	**Por ônibus**, de Caeté** a Santa Bárbara**, via João Vasconcelos (10), Barão de Cocais** (38) e Barra Feliz (43).....	50	1—50
	A Santa Luzia		
1 756	**Pela E.F.C.B.**, de Caeté a Santa Luzia, via Sabará (25) e General Carneiro (33).....	53	1—55
1 757	**Por ônibus**, de Caeté** a Belo Horizonte**, (REF. 1 730).....	53	1—30
1 758	— **por ônibus**, de Belo Horizonte** a Santa Luzia*, (REF. 1 030).....	27	0—50
	Total.....	80	2—20
1 759	**Por automóvel**, de Caeté** a Santa Luzia*, via Penédia (7), Roças Novs (21), Taquaraçu (36), Macaúbas (54) e Pinhões (58).....	68	2—00
	A Antônio dos Santos		
1 760	**Por automóvel**, de Caeté** a Antônio dos Santos, via João Vasconcelos (10).....	30	0—50
	A Morro Vermelho		
1 761	**Por automóvel**, de Caeté** a Morro Vermelho.....	12	0—20
	A Penédia		
1 762	**Por ônibus**, de Caeté** a Penédia.....	7	0—15
	A Roças Novas		
1 763	**Por ônibus**, de Caeté** a Roças Novas, via Penédia (7).....	21	0—50
	A Taquaraçu		
1 764	**Por automóvel**, de Caeté** a Taquaraçu, via Penédia (7) e Roças Novas (21).....	36	1—20
	A União de Caeté		
1 765	**Por ônibus**, de Caeté** a União de Caeté, via Penédia (7).....	41	1—30
	65 — CALDAS		
	A Belo Horizonte		
1 766	**Por ônibus**, de Caldas** a Poços de Caldas**, via Pocinhos do Rio Verde (4).....	29	0—40
1 767	— **por ônibus**, de Poços de Caldas** a Varginha**, via entroncamento (17), Bandeira (30), Campestre** (45), Fazenda da Pedra (58), Campinho (71), Machado** (92), Papagaio (108), Paraguaçu** (129), Escaramuça (141), Eloi Mendes** (159) e Buenos (171).....	179	6—00
1 768	— **pela R.M.V.**, de Varginha a Belo Horizonte, (REF. 1 423).....	635	21—45
	Total.....	843	28—25

Número de ordem (REF)	ITINERÁRIOS E MEIOS DE TRANSPORTE	Extensão em km	Tempo médio gasto em viagem h. — m.
1 769	**Por ônibus**, de Caldas** a Poços de Caldas**, (REF. 1 766).....	29	0—40
1 770	— **por ônibus**, de Poços de Caldas** a Varginha**, (REF. 1 767).....	179	6—00
1 771	— **por ônibus**, de Varginha** a Belo Horizonte**, (REF. 1 426).....	360	11—00
	Total.....	**568**	**17—40**
1 772	**Por ônibus**, de Caldas** a Belo Horizonte**, via entroncamento para Santa Rita de Caldas** (17), Ipuiuna** (39), Congonhal* (65), Pouso Alegre** (82), entroncamento da Fernão Dias (89), Barra (93), Anil (109), Careaçu** (118), São Gonçalo do Sapucaí** (123), Palmela dos Coelhos (168), Ponte do Rio Verde (190), Carmo da Cachoeira** (223), Lavras** (264), Ponte do Funil (280), Santo Antônio do Amparo** (316), Lajinha (361), Oliveira** (367), Brasilândia (385), Japão Grande (400), Carmópolis de Minas** (406), Ponte do Rio Pará (419), Itaguara* (438), Porteiras (454), Igarapé (478), São Joaquim de Bicas * (485), Betim* (497) e Parque Industrial* (519)	528	14—40
1 773	**Por ônibus**, de Caldas** a Poços de Caldas**, (REF. 1 766).....	29	0—40
1 774	— **por via aérea**, (N.A.B.), de Poços de Caldas a Belo Horizonte.....	352	1—20
	Total.....	**381**	**2—00**
	Ao Rio de Janeiro		
1 775	**Por ônibus**, de Caldas** a Pouso Alegre**, via entroncamento para Santa Rita de Caldas** (17), Ipuiuna** (39) e Congonhal* (65).....	82	2—30
1 776	— **pela R.M.V.**, de Pouso Alegre a Cruzeiro, (REF. 1 691).....	254	9—00
1 777	— **pela E.F.C.B.**, de Cruzeiro ao Rio, (REF. 325).....	252	4—35
	Total.....	**588**	**16—05**
1 778	**Por ônibus**, de Caldas** a Pouso Alegre**, (REF. 1 775).....	82	2—30
1 779	— **por ônibus**, de Pouso Alegre** ao Rio**, (REF. 1 316).....	399	8—30
	Total.....	**481**	**11—00**
1 780	**Por ônibus**, de Caldas** a Poços de Caldas**, (REF. 1 766).....	29	0—40
1 781	— **por via aérea**, (N.A.B.), de Poços de Caldas ao Rio.....	372	1—50
	Total.....	**401**	**2—30**
	A Andradas		
1 782	**Por ônibus**, de Caldas** a Poços de Caldas**, (REF. 1 766).....	29	0—40
1 783	**Por ônibus**, de Poços de Caldas** a Andradas**, via aeroporto (4).....	41	1—10
	Total.....	**70**	**1—50**
1 784	**Por automóvel**, de Caldas** a Andradas**, via Pocinhos do Rio Verde (4), Bocâina (21) e Ibitiúra (29)	48	1—30
	A Botelhos		
1 785	**Por ônibus**, de Caldas** a Poços de Caldas**, (REF. 1 766).....	29	0—40
1 786	— **por ônibus**, de Poços de Caldas** a Botelhos**, via entroncamento (17).....	36	1—15
	Total.....	**65**	**1—55**
	A Campestre		
1 787	**Por ônibus**, de Caldas** a Poços de Caldas**, (REF. 1 766).....	29	0—40
1 788	— **por ônibus**, de Poços de Caldas** a Campestre**, via entroncamento (17), e Bandeira do Sul (30)	45	2—00
	Total.....	**74**	**2—40**
1 789	**Por automóvel**, de Caldas** a Campestre**, via Santo Antônio (19) e São Pedro de Caldas (29).	48	2—00
	A Poços de Caldas		
1 790	**Por ônibus**, de Caldas** a Poços de Caldas**, (REF. 1 766).....	29	0—40
	A Santa Rita de Caldas		
1 791	**Por ônibus**, de Caldas** a Santa Rita de Caldas**, via entroncamento (17).....	20	0—30
	A Ibitiura		
1 792	**Por ônibus**, de Caldas** a Ibitiura, via Pocinhos do Rio Verde (4).....	29	0—40

Número de ordem (REF)	ITINERÁRIOS E MEIOS DE TRANSPORTE	Extensão em km	Tempo médio gasto em viagem h. — m.
	A Santana de Caldas		
1 793	Por automóvel, de Caldas** a Santana de Caldas, via Pocinhos do Rio Verde (4)	16	0—40
	A São Pedro de Caldas		
1 794	Por automóvel, de Caldas** a São Pedro de Caldas, via Santo Antônio (19)	29	1—00
	66 — CAMANDUCAIA		
	A Belo Horizonte		
1 795	Por ônibus, de Camanducaia** a Pouso Alegre**, via Cambuí** (18), Rio do Peixe (27), Lagoa (32), Estiva (35), e entroncamento da Fernão Dias (62)	69	2—40
1 796	— pela R.M.V., de Pouso Alegre a Belo Horizonte, (REF. 1 689)	846	29—25
	Total	**915**	**32—05**
1 797	Por ônibus, de Camanducaia** a Pouso Alegre**, (REF. 1 795)	69	2—40
1 798	— pela R.M.V., de Pouso Alegre a Cruzeiro, (REF. 1 691)	254	9—00
1 799	— pela E.F.C.B., de Cruzeiro a Belo Horizonte, (REF. 482)	676	19—15
	Total	**999**	**30—55**
1 800	Por ônibus, de Camanducaia** a Pouso Alegre**, (REF. 1 795)	69	2—40
1 801	— por ônibus, de Pouso Alegre** a Belo Horizonte**, (REF. 1 310)	446	12—30
	Total	**515**	**15—10**
1 802	Por ônibus, de Camanducaia** a Pouso Alegre**, (REF. 1 795)	69	2—40
1 803	— por via aérea, (C.R.A.N.), de Pouso Alegre a Belo Horizonte, (REF. 1 391)	358	1—25
	Total	**427**	**4—05**
	Ao Rio de Janeiro		
1 804	Por ônibus, de Camanducaia** a Pouso Alegre**, (REF. 1 795)	69	2—40
1 805	— pela R.M.V., de Pouso Alegre a Cruzeiro, (REF. 1 691)	254	9—00
1 806	— pela E.F.C.B., de Cruzeiro ao Rio, (REF. 325)	252	4—35
	Total	**575**	**16—15**
1 807	Por ônibus, de Camanducaia** a Pouso Alegre**, (REF. 1 795)	69	2—40
1 808	— por ônibus, de Pouso Alegre** ao Rio**, (REF. 1 316)	399	8—30
	Total	**468**	**11—10**
	A Cambuí		
1 809	Por ônibus, de Camanducaia** a Cambuí**	18	0—40
	A Córrego do Bom Jesus		
1 810	Por ônibus, de Camanducaia** a Cambuí**	18	0—40
1 811	— por ônibus, de Cambuí** a Córrego do Bom Jesus	7	0—15
	Total	**25**	**0—55**
	A Extrema		
1 812	Por ônibus, de Camanducaia** a Extrema**, via Itapeva (13) e Rodeios (21)	26	1—00
	A Munhoz		
1 813	Por automóvel, de Camanducaia** a Munhoz, via Itapeva (13), Tenentes (26), Toledo (37) e Pereira (42)	61	2—30
	A Paraisópolis		
1 814	Por automóvel, de Camanducaia** a Paraisópolis**, via Cambuí** (18), Anhumas (24) e Consolação (36)	54	1—40
	A Sapucaí Mirim		
1 815	Por automóvel, de Camanducaia** a Sapucaí Mirim, via Campo da Onça (17), Boa Vista (26), Paiol (35) e Santa Luzia (43)	51	2—00

Número de ordem (REF)	ITINERÁRIOS E MEIOS DE TRANSPORTE	Extensão em km	Tempo médio gasto em viagem h. — m.
	A Toledo		
1 816	**Por automóvel**, de Camanducaia** a Toledo, via Itapeva (13) e Tenentes (26).....	37	1—20
	A Joanópolis (Estado de São Paulo)		
1 817	**Por automóvel**, de Camanducaia** a Joanópolis, via Itapeva (13), Rodeios (21), Extrema** (26)..	52	1—40
	A Monteiro Lobato (Estado de São Paulo)		
1 818	**Por automóvel**, de Camanducaia** a Monteiro Lobato, via Campo do Onça (17), Boa Vista (26), Paiol (35). Nogueira (47), Rio Preto (55) e entroncamento (60).....	87	3—00
	A Itapeva		
1 819	**Por ônibus**, de Camanducaia** a Itapeva.....	13	0—30
	67 — CAMBUI		
	A Belo Horizonte		
1 820	**Por ônibus**, de Cambui** a Pouso Alegre**, via Rio do Peixe (9), Lagoa (14), Estiva (17) e entroncamento da Fernão Dias (44).....	51	2—00
1 821	— **pela R.M.V.**, de Pouso Alegre a Belo Horizonte, (REF. 1 689).....	846	29—25
	Total.....	**897**	**31—25**
1 822	**Por ônibus**, de Cambui** a Pouso Alegre**, (REF. 1 820)...	51	2—00
1 823	— **pela R.M.V.**, de Pouso Alegre a Cruzeiro, (REF. 1 691).....	254	9—00
1 824	— **pela E.F.C.B.**, de Cruzeiro a Belo Horizonte, (REF. 1 310).....	676	19—15
	Total.....	**981**	**30—15**
1 825	**Por ônibus**, de Cambui** a Pouso Alegre**, (REF. 1 820).....	51	2—00
1 826	— **por ônibus**, de Pouso Alegre** a Belo Horizonte**, (REF. 1 310).....	446	12—30
	Total....	**497**	**14—30**
1 827	**Por ônibus**, de Cambui** a Pouso Alegre**, (REF. 1 820).....	51	2—00
1 828	— **por via aérea**, (C.R.A.N.), de Pouso Alegre a Belo Horizonte, (REF. 1 391)	358	1—25
	Total.....	**409**	**3—25**
	Ao Rio de Janeiro		
1 829	**Por ônibus**, de Cambui** a Pouso Alegre**, (REF. 1 820).....	51	2—00
1 830	— **pela R.M.V.**, de Pouso Alegre a Cruzeiro, (REF. 1 691).....	254	9—00
1 831	— **pela E.F.C.B.**, de Cruzeiro ao Rio, (REF. 325).....	252	4—35
	Total.....	**557**	**15—35**
1 832	**Por ônibus**, de Cambui** a Pouso Alegre**, (REF. 1 820).....	51	2—00
1 833	— **por ônibus**, de Pouso Alegre** ao Rio**, (REF. 1 316).....	399	8—30
	Total.....	**450**	**10—30**
1 834	**Por ônibus**, de Cambui** a Pouso Alegre**, (REF. 1 820).....	51	2—00
1 835	— **por via aérea**, (C.R.A.N.), de Pouso Alegre ao Rio, (REF. 1 397).....	305	1—15
	Total.....	**356**	**3—15**
	A Bom Repouso		
1 836	**Por automovel**, de Cambui** a Bom Repouso, via Senador Amaral (22).....	39	2—00
	A Bueno Brandão		
1 837	**Por ônibus**, de Cambui** a Pouso Alegre**, (REF. 1 820).....	51	2—00
1 838	— **pela R.M.V.**, de Pouso Alegre a Ouro Fino.....	60	2—10
1 839	— **por ônibus**, de Ouro Fino** a Bueno Brandão**, (REF. 1 320).....	31	1—15
	Total.....	**142**	**5—25**

Número de ordem (REF)	ITINERÁRIOS E MEIOS DE TRANSPORTE	Extensão em km	Tempo médio gasto em viagem h. — m.
1 840	**Por ônibus**, de Cambuí** a Pouso Alegre**, (REF. 1 820)	51	2—00
1 841	— **por ônibus**, de Pouso Alegre** a Ouro Fino**, via Imbuia (15), Borda da Mata** (29), Bogari (36) e Francisco Sá (45)	59	2—30
1 842	— **por ônibus**, de Ouro Fino** a Bueno Brandão**, (REF. 1 320)	31	1—15
	Total	**141**	**5—45**
1 843	**Por automóvel**, de Cambuí** a Bueno Brandão**, via Senador Amaral (22), Munhoz (61), Bom Jardim (69) e Ciganos (78)	85	4—30
	A Camanducaia		
1 844	**Por ônibus**, de Cambuí** a Camanducaia**	18	0—40
	A Corrego do Bom Jesus		
1 845	**Por ônibus**, de Cambuí** a Córrego do Bom Jesus	7	0—15
	A Estiva		
1 846	**Por ônibus**, de Cambuí** a Estiva, via Rio do Peixe (9) e Lagoa (14)	17	0—40
	A Munhoz		
1 847	**Por automóvel**, de Cambuí** a Munhoz, via Senador Amaral (22)	61	3—30
	A Paraisópolis		
1 848	**Por automóvel**, de Cambuí** a Paraisópolis**, via Anhumas (6) e Consolação (18)	36	1—20
	A Senador Amaral		
1 849	**Por automóvel**, de Cambuí** a Senador Amaral	22	1—00
	68 — CAMBUQUIRA		
	A Belo Horizonte		
1 850	**Por ônibus**, de Cambúquira** a Três Corações**, via Taquaral (11)	21	0—45
1 851	— **pela R.M.V.**, de Três Corações a Belo Horizonte, via Lavras (94), Ribeirão Vermelho (103), Garças de Minas (303), Divinópolis (445) e Azurita (523)	601	20—35
	Total	**622**	**21—20**
1 852	**Pela R.M.V.**, de Cambuquira a Belo Horizonte, via Freitas (69), Três Corações (133), Lavras (227), Ribeirão Vermelho (236), Garças de Minas (536), Divinópolis (678) e Azurita (656)	734	27—40
1 853	**Por ônibus**, de Cambuquira** a Belo Horizonte**, via Taquaral (11), Três Corações** (21), Ponte do Rio Verde (31), Serrinha (45), Carmo da Cachoeira** (64), entroncamento (88), Lavras** (105), Ponte do Funil (121), Santo Antônio do Amparo** (159), Lajinha (202), Oliveira** (208), Brasilândia (226), Japão Grande (241), Ponte do Rio Pará (260), Itaguara* (279), Porteiras (315), Igarapé (319), São Joaquim de Bicas* (326), Betim* (338) e Parque Industrial* (360)	369	11—30
1 854	**Por ônibus**, de Cambuquira** a Aeroporto Melo Viana	9	0—15
1 855	— **por via aérea**, (C.R.A.N.), do Aeroporto Melo Viana a Belo Horizonte	260	1—05
	Total	**269**	**1—20**
	Ao Rio de Janeiro		
1 856	**Pela R.M.V.**, de Cambuquira a Cruzeiro, via Freitas (69) e Soledade de Minas (86)	176	6—30
1 857	— **pela E.F.C.B.**, de Cruzeiro ao Rio, (REF. 325)	252	4—35
	Total	**428**	**11—05**
1 858	**Por ônibus**, de Cambúquira** ao Rio**, via Cigano (6), Triângulo (11), São Domingos (16), Conceição do Rio Verde** (37), Águas de Contendas (45), Caxambu** (65), Boa Vista (81), Vidinha (86), Pouso Alto* (95), Santana do Capivarí* (103), Itamonte** (113), Capelinha do Picu (122), Registro do Picu (133), Engenheiro Passos (159) e dai pela BR-2 (rodovia Presidente Dutra)	348	9—00

Número de ordem (REF)	ITINERÁRIOS E MEIOS DE TRANSPORTE	Extensão em km	Tempo médio gasto em viagem h — m.
1 859	**Por ônibus**, de Cambuquira** ao Aeroporto Melo Viana	9	0—15
1 860	— **por via aérea**, (C.R.A.N.), do Aeroporto Melo Viana ao Rio	255	1—00
	Total	264	1—15
	A Campanha		
1 861	**Pela R.M.V.**, de Cambuquira a Campanha	17	0—35
1 862	**Por ônibus**, de Cambúquira** a Campanha**, via São Bento (12)	20	0—40
	A Conceição do Rio Verde		
1 863	**Pela R.M.V.**, de Cambuquira a Conceição do Rio Verde, via Freitas (69)	89	2—50
1 864	**Por ônibus**, de Cambuquira** a Conceição do Rio Verde**, via Cigano (6), Triângulo (11) e São Domingos (16)	37	1—10
	A Jesuânia		
1 865	**Pela R.M.V.**, de Cambuquira a Jesuânia	37	1—20
1 866	**Por ônibus**, de Cambuquira** a Jesuânia**, via Cigano (6), Triângulo (11), Nova Baden (22) e Lambari** (28)	37	1—20
	A Lambari		
1 867	**Pela R.M.V.**, de Cambuquira a Lambari	26	1—00
1 868	**Por ônibus**, de Cambuquira** a Lambari**, via Cigano (6), Triângulo (11) e Nova Baden (22)	28	1—00
	A Três Corações		
1 869	**Pela R.M.V.**, de Cambuquira a Três Corações, via Freitas (69)	133	6—00
1 870	**Por ônibus**, de Cambuquira** a Três Corações**, (REF. 1 850)	21	0—45
	69 — CAMPANHA		
	A Belo Horizonte		
1 871	**Pela R.M.V.**, de Campanha a Belo Horizonte, via Freitas (86), Três Corações (150), Lavras (244), Ribeirão Vermelho (253), Garças de Minas (453), Divinópolis (595) e Azurita (673)	750	27—00
1 872	**Por ônibus**, de Campanha** a Cambúquira**, via São Bento (8)	20	0—40
1 873	— **por ônibus**, de Cambúquira** a Três Corações**, (REF. 1 850).	21	0—45
1 874	— **pela R.M.V.**, de Três Corações a Belo Horizonte, (REF. 1 851)	601	20—35
	Total	642	22—00
1 875	**Por automóvel**, de Campanha** a Belo Horizonte**, via Palmela dos Coêlhos (8), Ponte do Rio Verde (30), Serrinha (44), Carmo da Cachoeira** (63), Lavras** (104), Ponte do Funil (120), Santo Antônio do Amparo** (158), Lajinha (201), Oliveira** (207), Brasilândia (225), Japão Grande (240), Ponte do Rio Pará (259), Itaguara* (278), Porteiras (314), Igarapé (318), São Joaquim de Bicas* (325), Betim* (337) e Parque Industrial* (359)	368	11—30
1 876	**Por via aérea**, (C.R.A.N.), de Campanha a Belo Horizonte, via Lavras (77)	266	1—10
	Ao Rio de Janeiro		
1 877	**Pela R.M.V.**, de Campanha a Cruzeiro, via Freitas (86) e Soledade de Minas (103)	192	7—05
1 878	— **pela E.F.C.B.**, de Cruzeiro ao Rio, (REF. 325)	252	4—35
	Total	444	11—40
1 879	**Por ônibus**, de Campanha** a Cambuquira**, (REF. 1 872)	20	0—40
1 880	— **por ônibus**, de Cambuquira** ao Rio**, (REF. 1 853)	348	9—00
	Total	368	9—40

Número de ordem (REF)	ITINERÁRIOS E MEIOS DE TRANSPORTE	Extensão em km	Tempo médio gasto em viagem h. — m.
1 881	Por ônibus, de Campanha** ao Aeroporto Melo Viana	8	0—15
1 882	— por via aérea, (C.R.A.N.), de Aeroporto Melo Viana ao Rio	255	1—00
	Total	263	1—15
	A Cambuquira		
1 883	Pela R.M.V., de Campanha a Cambuquira	17	0—35
1 884	Por ônibus, de Campanha** a Cambuquira**, (REF. 1 872)	20	0—40
	A Lambari		
1 885	Pela R.M.V., de Campanha a Lambari	43	1—35
1 886	Por ônibus, de Campanha** a Cambuquira**, (REF. 1 872)	20	0—40
1 887	— Por ônibus, de Cambúquira** a Lambari**, (REF. 1 868)	28	1—00
	Total	48	1—40
	A Monsenhor Paulo		
1 888	Por ônibus, de Campanha** a Monsenhor Paulo**, via Palmela dos Coêlhos (8), entroncamento (13) e Vargem Grande (22)	26	1—00
	A São Gonçalo do Sapucaí		
1 889	Pela R.M.V., de Campanha a São Gonçalo do Sapucaí	31	1—10
1 890	Por ônibus, de Campanha** a São Gonçalo do Sapucaí**, via Palmela dos Coêlhos (8) e entroncamento (30)	33	1—10
	A Três Corações		
1 891	Por ônibus, de Campanha** a Cambuquira**, (REF. 1 872)	20	0—40
1 892	— por ônibus, de Cambuquira** a Três Corações**, (REF. 1 850)	21	0—45
	Total	41	1—25
1 893	Pela R.M.V., de Campanha a Três Corações, via Freitas (86)	150	6—30
	A Varginha		
1 894	Por ônibus, de Campanha** a Varginha**, via Palmela dos Coelhos (8) e entroncamento (30)	52	2—00
	A Belo Horizonte		
1 895	Pela R.M.V., de Campanha a Varginha, via Freitas (86) e Três Corações (150)	184	8—00
	70 — CAMPESTRE		
	A Belo Horizonte		
1 896	Por ônibus, de Campestre** a Varginha**, (REF. 1 422)	134	5—15
1 897	— pela R.M.V., de Varginha a Belo Horizonte, (REF. 1 423)	635	21—45
	Total	769	27—00
1 898	Por ônibus, de Campestre** a Machado**, via Fazenda da Pedra (13) e Campinho (26)	47	2—00
1 899	— pela R.M.V., de Machado a Belo Horizonte, via Gaspar Lopes (49), Três Corações (173), Lavras (267), Ribeirão Vermelho (276), Garças de Minas (477), Divinópolis (618) e Azurita (696)	774	28—30
	Total	821	30—30
1 900	Por ônibus, de Campestre** a Varginha**, (REF. 1 422)	134	5—15
1 901	— por ônibus, de Varginha** a Belo Horizonte**, (REF. 1 426)	360	11—00
	Total	494	16—15
1 902	Por ônibus, de Campestre** a Poços de Caldas**, via Bandeira do Sul (15) e entroncamento (28)	45	2—00
1 903	— por ônibus, de Poços de Caldas** a Belo Horizonte**, (REF. 484)	557	15—20
	Total	602	17—20

Número de ordem (REF)	ITINERÁRIOS E MEIOS DE TRANSPORTE	Extensão em km	Tempo médio gasto em viagem h. — m.
1 904	**Por ônibus**, de Campestre** a Machado**, (REF. 1 898)	47	2—00
1 905	— **por via aérea**, (C.R.A.N.), de Machado a Belo Horizonte	290	1—10
	Total	337	3—10
	Ao Rio de Janeiro		
1 906	**Por ônibus**, de Campestre** a Varginha**, (REF. 1 422)	134	5—15
1 907	— **pela R.M.V.**, de Varginha a Cruzeiro, (REF. 1 434)	204	7—00
1 908	— **pela E.F.C.B.**, de Cruzeiro ao Rio, (REF. 325)	252	4—35
	Total	590	16—50
1 909	**Por ônibus**, de Campestre** a Poços de Calda **, (REF. 1 902)	45	2—00
1 910	— **por ônibus**, de Poços de Caldas** a Pouso Alegre**, (REF. 1 437)	111	3—00
1 911	— **por ônibus**, de Pouso Alegre** ao Rio**, (REF. 1 316)	399	8—30
	Total	555	13—30
1 912	**Por ônibus**, de Campestre** a Poços de Caldas**. (REF. 1 902)	45	2—00
1 913	— **por via aérea**, (N.A.B.), de Poços de Caldas ao Rio	372	1—50
	Total	417	3—50
	A Botelhos		
1 914	**Por ônibus**, de Campestre** a Botelhos**, via Bandeira do Sul (15) e entroncamento (28)	47	2—00
1 915	**Por automóvel**, de Campestre** a Botelhos**, via Fazenda da Cachoeira (10)	26	1—00
	A Caldas		
1 916	**Por ônibus**, de Campestre** a Poços de Caldas**, (REF. 1 902)	45	2—00
1 917	— **por ônibus**, de Poços de Caldas** a Caldas**, via Pocinhos do Rio Verde (25)	29	0—40
	Total	74	2—40
1 918	**Por automóvel**, de Campestre** a Caldas**, via São Pedro de Caldas (19) e Santo Antônio (29)	48	2—00
	A Divisa Nova		
1 919	**Por automóvel**, de Campestre** a Divisa Nova, via Fazenda da Pedra (13)	37	1—20
	A Ipuiuna		
1 920	**Por ônibus**, de Campestre** a Poços de Caldas**, (REF. 1 902)	45	2—00
1 921	— **por ônibus**, de Poços de Caldas** a Ipuiuna, via Pocinhos do Rio Verde (25), Caldas** (29), e entroncamento para Santa Rita de Caldas (46)	68	1—20
	Total	113	3—20
	A Machado		
1 922	**Por ônibus**, de Campestre** a Machado**, (REF. 1 898)	47	2—00
	A Poço Fundo		
1 923	**Por ônibus**, de Campestre** a Machado**, (REF. 1 898)	47	2—00
1 924	— **por ônibus**, de Machado** a Poço Fundo**	18	0—45
	Total	65	2—45
	A Poços de Caldas		
1 925	**Por ônibus**, de Campestre** a Poços de Caldas**, (REF. 1 902)	45	2—00
	A Santa Rita de Caldas		
1 926	**Por ônibus**, de Campestre** a Poços de Caldas**, (REF. 1 902)	45	2—00
1 927	— **por ônibus**, de Poços de Caldas** a Santa Rita de Caldas**, via Pocinhos do Rio Verde (4), Caldas** (29) e entroncamento para Santa Rita de Caldas** (46)	49	1—10
	Total	94	3—10
	A Serrania		
1 928	**Por ônibus**, de Campestre** a Serrania**, via Fazenda da Pedra (13)	38	1—30
	A Bandeira do Sul		
1 929	**Por ônibus**, de Campestre** a Bandeira do Sul	15	0—40

Número de ordem (REF)	ITINERÁRIOS E MEIOS DE TRANSPORTE	Extensão em km	Tempo médio gasto em viagem h. — m.
	71 — CAMPINA VERDE		
	A Belo Horizonte		
1 930	Por ônibus, de Campina Verde** a Frutal**, via entroncamento para Comendador Gomes* (60) e entroncamento (101)	111	3—00
1 931	— por ônibus, de Frutal** a Uberaba**, via Pirajuba** (32), Campo Florido** (55), Ponte do Golfo (83), J. Baiano (97) e Chuá (107) e Aramino (120)	128	4—30
1 932	— pela R.M.V., de Uberaba a Belo Horizonte, (REF. 361)	752	25—00
	Total	**991**	**32—30**
1 933	Por ônibus, de Campina Verde** a Frutal**, (REF. 1 930)	111	3—00
1 934	— por ônibus, de Frutal** a Uberaba**, (REF. 1 931)	128	4—30
1 935	— por ônibus, de Uberaba** a Belo Horizonte**, (REF. 363)	587	14—00
	Total	**826**	**21—30**
1 936	Por ônibus, de Campina Verde** a Frutal**, (REF. 1 930)	111	3—00
1 937	— por onibus, de Frutal** a Uberaba**, (REF. 1 931)	128	4—30
1 938	— por via aérea, (C.R.A.N.), de Uberaba a Belo Horizonte	418	1—40
	Total	**657**	**9—10**
	Ao Rio de Janeiro		
1 939	Por ônibus, de Campina Verde** a Frutal**, (REF. 1 930)	111	3—00
1 940	— por onibus, de Frutal** a Uberaba**, (REF. 1 931)	128	4—30
1 941	— pela R.M.V., de Uberaba a Belo Horizonte, (REF. 161)	752	25—00
1 942	— pela E.F.C.B., de Belo Horizonte ao Rio, (REF. 981)	640	14—25
	Total	**1 631**	**46—55**
1 943	Por ônibus, de Campina Verde** a Frutal**, (REF. 1 930)	111	3—00
1 944	— por ônibus, de Frutal** a Uberaba**, (REF. 1 931)	128	4—30
1 945	— pela R.M.V., de Uberaba a Barra Mansa, (REF. 170)	949	35—55
1 946	— pela E.F.C.B., de Barra Mansa ao Rio, (REF. 8)	154	2—50
	Total	**1 342**	**46—15**
1 947	Por ônibus, de Campina Verde** a Frutal**, (REF. 1 930)	111	3—00
1 948	— por ônibus, de Frutal** a Colombia, via Planura* (27)	30	1—10
1 949	— pela C.P.E.F., de Colombia a Jundiaí	507	11—40
1 950	— pela E.F.S.J., de Jundiaí a São Paulo	62	1—00
1 951	— pela E.F.C.B., de São Paulo ao Rio, (REF. 176)	500	9—25
	Total	**1 210**	**26—15**
1 952	Por ônibus, de Capina Verde** a Frutal**, (REF. 1 930)	111	3—00
1 953	— por onibus, de Frutal** a Uberaba**, (REF. 1 931)	128	4—30
1 954	— por via aérea, (C.R.A.N.), de Uberaba ao Rio	610	2—20
	Total	**849**	**9—50**
	A Comendador Gomes		
1 955	Por ônibus, de Campina Vdrde** ao entroncamento	60	1—30
1 956	— por ônibus, de entroncamento a Comendador Gomes*	5	0—10
	Total	**65**	**1—40**
	A Itapagipe		
1 957	Por ônibus, de Campina Verde** a Frutal**, (REF. 1 930)	111	3—00
1 958	— por ônibus, de Frutal** a Itapagipe**, via Marcondes (25)	60	2—30
	Total	**171**	**5—30**
1 959	Por automóvel, de Campina Verde** a Itapagipe**, via entroncamento (28)	62	2—00
	A Ituiutaba		
1 960	Por ônibus, de Campina Verde** a Ituiutaba**, via entroncamento da BR-31 (15) e entroncamento (51)	79	2—30

Número de ordem (REF)	ITINERÁRIOS E MEIOS DE TRANSPORTE	Extensão em km	Tempo médio gasto em viagem h. — m.
	A Iturama		
1 961	**Por ônibus**, de Campina Verde** a Iturama**, via Honorópolis (60)	96	5—00
	A Prata		
1 962	**Por ônibus**, de Campina Verde** a Prata**, via Encruzilhada (44)	78	3—30
	A Santa Vitória		
1 963	**Por ônibus**, de Campina Verde** a Ituiutaba**, (REF. 1 930)	79	2—30
1 964	— **por ônibus**, de Ituiutaba** a Santa Vitória, via Prata (34), Barreiro do Valadão (58) e entroncamento (86)	108	5—30
	Total	187	8—00
	A Riolandia (Estado de São Paulo)		
1 965	**Por ônibus**, de Campina Verde** a São Francisco de Sales	54	2—00
1 966	— **por automóvel**, de São Francisco de Sales a Riolândia, via Pôrto Brasil (4)	24	1—30
	Total	78	3—30
	A São Francisco de Sales		
1 967	**Por ônibus**, de Campina Verde** a São Francisco de Sales	54	2—00
	72 — CAMPO BELO		
	A Belo Horizonte		
1 968	**Pela R.M.V.**, de Campo Belo a Belo Horizonte (REF. 1 126)	440	14—35
1 969	**Por ônibus**, de Campo Belo** a Belo Horizonte**, via Santana do Jacaré (18), Sto. Antônio do Amparo** (55), Lajinha (97), Oliveira** (103), Brasilândia (121), Japão Grande (136), Carmópolis de Minas** (142), Paiol (146), Ponte do Rio Pará (155), Itaguara* (174), Porteiras (190), Igarapé (214), São Joaquim de Bicas* (221), Betim* (233) e Parque Industrial* (255)	264	7—40
	Ao Rio de Janeiro		
1 970	**Pela R.M.V.**, de Campo Belo a Barra Mansa, via Ribeirão Vermelho (59), Lavras (68) e Arantina (243)	352	15—10
1 971	— **pela E.F.C.B.**, de Barra Mansa ao Rio, (REF. 8)	154	2—50
	Total	506	18—00
1 972	**Pela R.M.V.**, de Campo Belo a Cruzeiro, via Ribeirão Vermelho (59), Lavras (68), Três Corações (162), Freitas (226) e Soledade de Minas (243)	332	13—00
1 973	— **pela E.F.C.B.**, de Cruzeiro ao Rio, (REF. 325)	252	4—35
	Total	584	17—35
1 974	**Por automóvel**, de Campo Belo** ao Rio**, via Toscano de Brito (10), Cana Verde (24), Perdões** (43), Ponte do Funil (58), Lavras** (74), Itirapuã (88), Itumirim* (95), Macuco (110), Itutinga (126), Usina (130), São Sebastião da Vitória (170), Rio das Mortes (186), São João del Rei** (197), Santa Cruz (201), Tiradentes (209), Elvas (219), Barroso** (241), Caieiro (252), Faria (262), Barbacena** (272) e daí pela BR-3 (rodovia Presidente Kubitschek)	578	17—30
	A Boa Esperança		
1 975	**Por ônibus**, de Campo Belo** a Boa Esperança**, via Tecelão (6), entroncamento (18), Cristais (40) e Pôrto Jacaré (61)	73	2—30
1 976	**Por automóvel**, de Campo Belo** a Boa Esperança**, via Tulica (6), Abílio (11), Aguanil (19) e Pôrto Jacaré (35)	53	2—00
	A Candêias		
1 977	**Pela R.M.V.**, de Campo Belo a Candêias	25	0—50
1 978	**Por ônibus**, de Campo Belo** a Candêias**, via Arrudas (14)	20	0—40

Número de ordem (REF)	ITINERÁRIOS E MEIOS DE TRANSPORTE	Extensão em km	Tempo médio gasto em viagem h. — m.
	A Cristais		
1 979	Por ônibus, de Campo Belo** a Cristais**, via Tecelão (6) e entroncamento (18)	40	1—20
1 980	Por ônibus, de Campo Belo** a Cristais**, via Tulica (5) Abílio (11) e Aguanil (19)	44	2—00
	A Coqueiral		
1 981	Por ônibus, de Campo Belo** a Boa Esperança**, (REF. 1 975)	73	2—30
1 982	— por ônibus, de Boa Esperança** a Coqueiral**	22	0—45
	Total	95	3—15
1 983	Por automóvel, de Campo Belo** a Coqueiral**, via Tulica (5), Pôrto dos Mendes (24), Nazaré (25) e Ermo (32)	49	2—00
	A Nepomuceno		
1 984	Pela R.M.V., de Campo Belo a Lavras, via Ribeirão Vermelho (59)	68	2—20
1 985	— por ônibus, de Lavras** a Nepomuceno**, via Água Limpa (18) e Ponte do Rio Cervo (23)	35	1—10
	Total	103	3—30
1 986	Por ônibus, de Campo Belo** a Nepomuceno**, via Tulica (5), Pôrto dos Mendes (24) e Nazaré (25)	46	2—00
	A Perdões		
1 987	Pela R.M.V., de Campo Belo a Perdões	39	1—15
1 988	Por ônibus, de Campo Belo** a Perdões**, via Toscano de Brito (10) e Cana Verde (24)	43	1—30
	A Santana do Jacaré		
1 989	Por ônibus, de Campo Belo** a Santana do Jacaré*	18	00—40
	A Aguanil		
1 990	Por ônibus, de Campo Belo** a Aguanil, via Tulica (5) e Abílio (11)	19	0—40
	73 — CAMPO DO MEIO		
	A Belo Horizonte		
1 991	Por ônibus, de Campo do Meio* a Josino de Brito, via Pedra Branca (7), Campos Gerais** (20) e Córrego do Ouro (42)	47	1—45
1 992	— pela R.M.V., de Josino de Brito a Belo Horizonte, via Três Corações (102), Lavras (196), Ribeirão Vermelho (205), Garças de Minas (405), Divinópolis (547) e Azurita (625)	703	26—10
	Total	750	27—55
1 993	Por ônibus, de Campo do Meio* a Boa Espeança**, via Joaquim Chagas (15)	43	2—00
1 994	— por ônibus, de Boa Esperança** a Campo Belo**, (REF. 1 125)	73	2—30
1 995	— pela R.M V., de Campo Belo a Belo Horizonte, (REF. 1 126)	440	14—35
	Total	556	19—05
1 996	Por ônibus, de Campo do Meio* a Boa Esperança**, (REF. 1 993)	43	2—00
1 997	— por ônibus, de Boa Esperança** a BeloHorizonte**, (REF. 1 127)	358	10—30
	Total	401	12—30
	Ao Rio de Janeiro		
1 998	Por ônibus, de Campo do Meio* a Josino de Brito, (REF. 1 991)	47	1—45
1 999	— pela R.M.V., de Josino de Brito a Cruzeiro, via Três Corações (10?), Freitas (166) e Soledade de Minas (183)	272	11—50
2 000	— pela E.F.C.B., de Cruzeiro ao Rio, (REF. 325)	252	4—35
	Total	571	18—10

Número de ordem (REF)	ITINERÁRIOS E MEIOS DE TRANSPORTE	Extensão em km	Tempo médio gasto em viagem h. — m.
2 001	**Por automóvel**, de Campo do Meio* ao Rio**, via Pedra Branca (7), Campos Gerais** (20), Três Pontas** (62), Pedra Negra (74), Varginha** (96), Ponte do Rio Verde (118), Três Corações** (128), Cambuquira** (149), Triângulo (160), Conceição do Rio Verde** (186), Águas de Contenda (194), Caxambu** (214), Vidinha (235), Pouso Alto* (244), Santana do Capivari* (252), Itamonte** (262), Capelinha do Picu (271), Registro do Picu (282), Eng.º Passos (308) e daí pela BR-2 (rodovia Presidente Dutra)	497	13—00
	A Alfenas		
2 002	**Por ônibus**, de Campo do Meio* a Josino de Brito, (REF. 1 991)	47	1—45
2 003	— **pela R.M.V.**, de Josino de Brito a Alfenas, via Gaspar Lopes (22)	30	1—30
	Total	**77**	**3—15**
2 004	**Por ônibus**, de Campo do Meio* a Alfenas**, via Pedra Branca (7), Campos Gerais** (20), Ponte das Amoras (43) e Gaspar Lopes (59)	68	2—30
	A Boa Esperança		
2 005	**Por ônibus**, de Campo do Meio* a Boa Esperança**, (REF. 1 993)	43	2—00
	A Campos Gerais		
2 006	**Por ônibus**, de Campo do Meio* a Campos Gerais**, via Pedra Branca (7)	20	0—45
	A Carmo do Rio Claro		
2 007	**Por ônibus**, de Campo do Meio* a Carmo do Rio Claro**, via Usina Ariadnópolis (8), Pôrto das Águas Verdes (14), entroncamento (27) e Santa Quitéria (42)	47	2—00
	A Ilicínea		
2 008	**Por automóvel**, de Campo do Meio* a Ilicínea**, via entroncamento (12) e Joaquim Chagas (15).	29	1—20
	74 — CAMPO FLORIDO		
	A Belo Horizonte		
2 009	**Por ônibus**, de Campo Florido** a Uberaba**, via Ponte do Golfo (25), J. Baiano (42), Chuá (52) e Aramino (65)	73	2—00
2 010	— **pela R.M.V.**, de Uberaba a Belo Horizonte, (REF. 161)	752	25—00
	Total	**825**	**27—00**
2 011	**Por ônibus**, de Campo Florido** a Uberaba**, (REF. 2 009)	73	2—00
2 012	— **por ônibus**, dé Uberaba** a Belo Horizonte**, (REF. 163)	587	14—00
	Total	**660**	**16—00**
2 013	**Por ônibus**, de Campo Florido** a Uberaba**, (REF. 2 009)	73	2—00
2 014	— **por via aérea**, (C.R.A.N.), de Uberaba a Belo Horizonte	418	1—40
	Total	**491**	**3—40**
	Ao Rio de Janeiro		
2 015	**Por ônibus**, de Campo Florido** a Uberaba**, (REF. 2 009)	73	2—00
2 016	— **pela R.M.V.**, de Uberaba a Belo Horizonte, (REF. 161)	752	25—00
2 017	— **pela E.F.C.B.**, de Belo Horizonte ao Rio, (REF. 981)	640	14—25
	Total	**1 465**	**41—25**
2 018	**Por ônibus**, de Campo Florido** a Uberaba**, (REF. 2 009)	73	2—00
2 019	— **pela R.M.V.**, de Uberaba a Barra Mansa, (REF. 170)	949	35—55
2 020	— **pela E.F.C.B.**, de Barra Mansa ao Rio, (REF. 8)	154	2—50
	Total	**1 176**	**40—45**
2 021	**Por ônibus**, de Campo Florido** a Uberaba**, (REF. 2 009)	73	2—00
2 022	— **pela C.M.E.F.**, de Uberaba a Campinas	537	20—20
2 023	— **pela C.P.E.F.**, de Campinas a Jundiaí	45	0—35
2 024	— **pela E.F.S.J.**, de Jundiaí a São Paulo	62	1—00
2 025	— **pela E.F.C.B.**, de São Paulo ao Rio, (REF. 176)	500	9—25
	Total	**1 217**	**33—20**

Número de ordem (REF)	ITINERÁRIOS E MEIOS DE TRANSPORTE	Extensão em km	Tempo médio gasto em viagem h. — m.
2 026	**Por ônibus**, de Campo Florido** a Uberaba**, (REF. 2 009)	73	2—00
2 027	— **por ônibus**, de Uberaba** a Belo Horizonte**, (REF. 163)	587	14—00
2 028	— **por ônibus**, de Belo Horizonte** ao Rio**, (REF. 982)	472	10—00
	Total	1 132	26—00
2 029	**Por ônibus**, de Campo Florido** a Uberaba**, (REF. 2 009)	73	2—00
2 030	— **por via aérea**, (C.R.A.N.), de Uberaba ao Rio	610	2—20
	Total	683	4—20
	A Comendador Gomes		
2 031	**Por ônibus**, de Campo Florido** a Comendador Gomes*, via Pouso Alto (26), Boa Sorte (37) e entroncamento (72)	77	2—00
	A Conceição das Alagoas		
2 032	**Por ônibus**, de Campo Florido** a Pirajuba**	23	1—00
2 033	— **por ônibus**, de Pirajuba** a Conceição das Alagoas**, via entroncamento (26)	41	2—00
	Total	64	3—00
2 034	**Por automóvel**, de Campo Florido** a Conceição das Alagoas**, via Ponte do Golfo (25)	42	1—30
	A Frutal		
2 035	**Por ônibus**, de Campo Florido** a Frutal**, via Pirajuba** (23)	56	3—00
	A Pirajuba		
2 036	**Por ônibus**, de Campo Florido** a Pirajuba**	23	1—00
	A Prata		
2 037	**Por ônibus**, de Campo Florido** a Pirajuba**	23	1—00
2 038	— **por ônibus**, de Pirajuba** a Prata**, via Pouso Alto (25), Boa Sorte (36) e entroncamento (54)	80	2—20
	Total	103	3—20
2 039	**Por automóvel**, de Campo Florido** a Prata**, via Pouso Alto (26), Boa Sorte (37) e entroncamento (55)	81	3—00
	A Veríssimo		
2 040	**Por ônibus**, de Campo Florido** a J. Baiano, via Ponte do Golfo (25)	42	1—30
2 041	— **por ônibus**, de J. Baiano a Veríssimo	14	0—40
	Total	56	2—10
2 042	**Por automóvel**, de Campo Florido** a Veríssimo, via Ponte do Golfo, (25), Rufinópolis (30) e entroncamento (38)	43	1—30
	75 — CAMPOS ALTOS		
	A Belo Horizonte		
2 043	**Pela R.M.V.**, de Campos Altos a Belo Horizonte, via Garças de Minas (116), Divinópolis (258) e Azurita (336)	413	13—20
2 044	**Por ônibus**, de Campos Altos** a Luz**, via Sobradinho (3), Estalagem (18), Cachoeirinha (37), Córrego Danta** (57) e Alto Limoeiro (75)	90	3—00
2 045	— **por ônibus**, de Luz** a Belo Horizonte**, via entroncamento (23), Pedra do Chumbo (30); Moéma*** (41), Chapada (55), Pirolito (59), Araujos** (76), Perdigão** (86), Chaves (98), Costas (106), est. de São Gonçalo (112), São Gonçalo do Pará** (118), Campo Alegre (133), Igaratinga (142), Antunes (149), Caetano Preto (156), Pará de Minas** (167), Tavares (179), Gameleira (187), Florestal* (192), Juatuba* (208), Ponte Nova (214), Vianópolis (218), Betim* (228) e Parque Industrial* (250)	259	7—00
	Total	349	10—00

Número de ordem (REF)	ITINERÁRIOS E MEIOS DE TRANSPORTE	Extensão em km	Tempo médio gasto em viagem h. — m.
	Ao Rio de Janeiro		
2 046	**Pela R.M.V.**, de Campos Altos a Belo Horizonte, (REF. 2 043).....	413	13—20
2 047	— **pela E.F.C.B.**, de Belo Horizonte ao Rio, (REF. 981).....	640	14—25
	Total.....	**1 053**	**27—45**
2 048	**Pela R.M.V.**, de Campos Altos a Barra Mansa, via Garças de Minas (116), Ribeirão Vermelho (316), Lavras (325) e Arantina (501).....	610	24—50
2 049	— **pela E.F.C.B.**, de Barra Mansa ao Rio, (REF. 8).....	154	2—50
	Total.....	**764**	**27—40**
2 050	**Por ônibus**, de Campos Altos** a Luz**, (REF. 2 044).....	90	3—00
2 051	— **por ônibus**, de Luz** a Belo Horizonte**, (REF. 2 045).....	259	7—00
2 052	— **por ônibus**, de Belo Horizonte** ao Rio**, (REF. 982).....	472	10—30
	Total.....	**821**	**20—30**
	A Córrego Danta		
2 053	**Por ônibus**, de Campos Altos** a Córrego Danta**, via Sobradinho (3), Estalagem (18) e Cachoeirinha (37).....	57	2—00
	A Ibiá		
2 054	**Pela R.M.V.**, de Campos Altos a Ibiá.....	64	2—20
2 055	**Por ônibus**, de Campos Altos** a Ibiá**, via Sobradinho (3), entroncamento (7), est. de Pratinha (22), Pratinha** (38) e Morro Alto (58).....	84	2—30
2 056	**Por automóvel**, de Campos Altos** a Ibiá**, via Sobradinho (3), éntroncamento (7), Tobati (43) e Morro Alto (52).....	78	2—00
	A Pratinha		
2 057	**Pela R.M.V**, de Campos Altos a est. de Pratinha.....	24	1—05
2 058	— **por ônibus**, de est. de Pratinha a Pratinha**.....	16	0—45
	Total.....	**40**	**1—50**
2 059	**Por ônibus**, de Campos Altos** a Pratinha**, via Sobradinho (3), entroncamento (7) e est. de Pratinha (22).....	38	1—30
	A Rio Paranaiba		
2 060	**Por ônibus**, de Campos Altos** a São Gotardo**, via Sobradinho (3), São Jerônimo dos Poções (18), São José da Bela Vista (33), entroncamento (53) e Guarda dos Ferreiros* (63).....	74	3—40
2 061	— **por ônibus**, de São Gotardo** a Rio Paranaiba*, via Guarda dos Ferreiros*(11) e entroncamento (24)	42	1—15
	Total.....	**116**	**4—55**
2 062	**Por automóvel**, de Campos Altos** a Rio Paranaiba*, via Sobradinho (3), São Jerônimo dos Poções (18), Encruzilhada (44), Guarda dos Ferreiros* (54) e entroncamento (67).....	85	3—00
	A São Gotardo		
2 063	**Por ônibus**, de Campos Altos** a São Gotardo**, (REF. 2 060)..	74	3—40
2 064	**Por automóvel**, de Campos Altos** a São Gotardo**, via Sobradinho (3), São Jerônimo dos Poções (18), Encruzilhada (44) e Guarda dos Ferreiros* (54).....	65	2—50
	A Tapirai		
2 065	**Pela R.M.V.**, de Campos Altos a Tapirai.....	39	1—30
2 066	**Por ônibus**, de Campos Altos** a Tapirai, via Sobradinho (3), Estalagem (18), Cachoeirinha (37) e Córrego Danta** (57).....	74	2—30
2 067	**Por automóvel**, de Campos Altos** a Tapirai, via Jacuba (8), Uruburetama (15) e Rincão (33)....	55	2—00
	A São Jerônimo dos Poções		
2 068	**Por ônibus**, de Campos Altos** a São Jerônimo dos Poções, via Sobradinho (3).....	18	1—00

Número de ordem (REF)	ITINERÁRIOS E MEIOS DE TRANSPORTE	Extensão em km	Tempo médio gasto em viagem h. — m.
	76 — CAMPOS GERAIS		
	A Belo Horizonte		
2 069	**Por ônibus**, de Campos Gerais** a Josino de Brito, via Córrego do Ouro (22)	27	1—00
2 070	— **pela R.M.V.**, de Josino de Brito a Belo Horizonte, (REF. 1 992)	703	26—10
	Total	**730**	**27—10**
2 071	**Por ônibus**, de Campos Gerais** a Boa Esperança**, via Ribeirão São Pedro (21)	37	1—30
2 072	— **por ônibus**, de Boa Esperança** a Campo Belo**, (REF. 1 125)	73	2—30
2 073	— **pela R.M.V.**, de Campo Belo a Belo Horizonte, (REF. 1 126)	440	14—35
	Total	**550**	**18—35**
2 074	**Por ônibus**, de Campos Gerais** a Boa Esperança**, (REF. 2 071)	37	1—30
2 075	— **por ônibus**, de Boa Esperança** a Belo Horizonte**, (REF. 1 127)	358	10—30
	Total	**395**	**12—00**
	Ao Rio de Janeiro		
2 076	**Por ônibus**, de Campos Gerais** a Josino de Brito, (REF. 2 069)	27	1—00
2 077	— **pela R.M.V.**, de Josino de Brito a Cruzeiro, (REF. 1 999)	272	11—50
2 078	— **pela E.F.C.B.**, de Cruzeiro ao Rio, (REF. 325)	252	4—35
	Total	**551**	**17—25**
2 079	**Por automóvel**, de Campos Gerais** ao Rio**, via entroncamento (32), Três Pontas** (42), Pedra Negra (54), Varginha** (76), Ponte do Rio Verde (98), Três Corações** (108), Cambuquira (129), Triângulo (140), Conceição do Rio Verde** (166), Águas de Contenda (174), Caxambú** (194), Vidinha (215), Pouso Alto* (224), Santana do Capivari* (232), Itamonte** (242), Capelinha do Picu (251), Registro do Picu (262), Eng.º Passos (288), e daí pela BR-2 (rodovia Presidente Dutra)	477	12—00
	A Alfenas		
2 080	**Por ônibus**, de Campos Gerais** a Josino de Brito, (REF. 2 069)	27	1—00
2 081	— **pela R.M.V.**, de Josino de Brito a Alfenas, (REF. 2 003)	30	1—30
	Total	**57**	**2—30**
2 082	**Por ônibus**, de Campos Gerais** a Alfenas**, via Ponte das Amoras (23) e Gaspar Lopes (39)	48	1—30
	A Boa Esperança		
2 083	**Por ônibus**, de Campos Gerais** a Boa Esperança**, (REF. 2 071)	37	1—30
	A Campo do Meio		
2 084	**Por ônibus**, de Campos Gerais** a Campo do Meio*, via Pedra Branca (13)	20	0—45
	A Fama		
2 085	**Por ônibus**, de Campos Gerais** a Josino de Brito (REF. 2 069)	27	1—00
2 086	— **pela R.M.V.**, de Josino de Brito a Fama	5	0—20
	Total	**32**	**1—20**
2 087	**Por automóvel**, de Campos Gerais** a Fama**, via Córrego do Ouro (22)	29	1—00
	A Paraguaçu		
2 088	**Por automóvel**, de Campos Gerais** a Paraguaçu**, via Córrego do Ouro (22) e Fama** (29)	56	2—00
	A Três Pontas		
2 089	**Por ônibus**, de Campos Gerais** a Três Pontas**, via entroncamento (32)	42	1—30
	A Córrego do Ouro		
2 090	**Por ônibus**, de Campos Gerais** a Córrego do Ouro	22	0—45

Número de ordem (REF)	ITINERÁRIOS E MEIOS DE TRANSPORTE	Extensão em km	Tempo médio gasto em viagem h. — m.
	77 — CANA DO REINO		
	A Belo Horizonte		
2 091	**Por ônibus**, de Cana do Reino a Machado**	19	0—50
2 092	— **pela R.M.V.**, de Machado a Belo Horizonte, (REF. 1 899)	774	28—30
	Total	793	29—20
2 093	**Por automóvel**, de Cana do Reino a São Gonçalo do Sapucai**, via Macados (6), Douradinho (15), Paredes do Sapucai (25) e Água Comprida (40)	49	2—00
2 094	— **por ônibus**, de São Gonçalo do Sapucai** a Belo Horizonte**, via entroncamento (3), Palmela dos Coelhos (25), Ponte do Rio Verde (47), Serrinha (61), Carmo da Cachoeira** (80), Lavras** (121), Ponte do Funil (137), Santo Antônio do Amparo** (173), Lajinha (218), Oliveira** (224), Brasilândia (242), Japão Grande (257), Carmópolis de Minas** (263), Paiol (267), Ponte do Rio Pará (276), Itaguara* (295), Porteiras (311), Igarapé (335), São Joaquim de Bicas* (342), Betim* (354) e Parque Industrial* (376)	385	11—00
	Total	434	13—00
	Ao Rio de Janeiro		
2 095	**Por ônibus**, de Cana do Reino a Machado**	19	0—50
2 096	— **pela R.M.V.**, de Machado a Cruzeiro, via Gaspar Lopes (49), Três Corações (173), Freitas (237) e Soledade de Minas (254)	343	15—15
2 097	— **pela E.F.C.B.**, de Cruzeiro ao Rio, (REF. 325)	252	4—35
	Total	614	20—40
2 098	**Por ônibus**, de Cana do Reino a São Gonçalo do Sapucai**, (REF. 2 093)	49	2—00
2 099	— **pela R.M.V.**, de São Gonçalo do Sapucai a Cruzeiro, via Freitas (117) e Soledade de Minas (134)	223	8—30
2 100	— **pela E.F.C.B.**, de Cruzeiro ao Rio, (REF. 325)	252	4—35
	Total	524	15—05
2 101	**Por ônibus**, de Cana do Reino a São Gonçalo do Sapucai**, (REF. 2 093)	49	2—00
2 102	— **por ônibus**, de São Gonçalo do Sapucai**, a Cambuquira**, via entroncamento (3), Palmela dos Coelhos (25), Campanha** (33) e São Bento (41)	53	1—45
2 103	— **por ônibus**, de Cambuquira** ao Rio**, (REF. 1 858)	348	9—00
	Total	450	12—45
	A Machado		
2 104	**Por ônibus**, de Cana do Reino a Machado**	19	0—50
	A Poço Fundo		
2 105	**Por ônibus**, de Cana do Reino a Poço Fundo**, via Machado** (19)	37	1—35
	A São Gonçalo do Sapucaí		
2 106	**Por ônibus**, de Cana do Reino a São Gonçalo do Sapucai**, (REF. 2 093)	49	2—00
	78 — CANÁPOLIS		
	A Belo Horizonte		
2 107	**Por ônibus**, de Canápolis** a Uberlândia**, via entroncamento (9), Avantiguara* (19), Monte Alegre de Minas** (46) e Chapetuba (83)	118	4—10
2 108	— **pela C.M.E.F.**, de Uberlândia a Uberaba	135	3—50
2 109	— **pela R.M.V.**, de Uberaba a Belo Horizonte, (REF. 161)	752	25—00
	Total	1 005	33—00
2 110	**Por ônibus**, de Canápolis** a Uberlândia**, (REF. 2 107)	118	4—10
2 111	— **por ônibus**, de Uberlandia** a Belo Horizonte** via entroncamento (15), Fanecos (83), Almeida Campos* (104), Usina Pai Joaquim (114), Campo de Tiigo (139), Ibitimirim (164), Capivara (174), Araxá** (189), Ibiá** (243), Paraiso (261), Guarda dos Ferreiros* (287), São Gotardo** (298), Sapecado (313), Campos (320), Barra do Funchal (328), Comendador Viana** (345), Vale do Caixão (363), Onça (377), Pedra do Chumbo (403), Moema*** (414), Chapada (428), Pirolito (432), Araujos** (449), Perdigão** (459), Chaves (471), Costas (479), São Gonçalo (485),		

Número de ordem (REF)	ITINERÁRIOS E MEIOS DE TRANSPORTE	Extensão em km	Tempo médio gasto em viagem h. — m.
	São Gonçalo do Pará** (491), Campo Alegre (506), Igaratinga (515), Antunes (522), Caetano Preto (529), Pará de Minas** (540), Tavares (552), Gameleira (560), Florestal* (565), Juatuba* (581), Vianópolis (591), Betim* (601) e Parque Industrial* (623)	632	18—00
	Total	750	22—10
2 112	**Por ônibus**, de Canápolis** a Uberlandia**, (REF. 2 107)	118	4—10
2 113	— **por via aérea**, (C.R.A.N.), de Uberlândia a Belo Horizonte	453	1—50
	Total	571	6—00
	Ao Rio de Janeiro		
2 114	**Por ônibus**, de Canápolis** a Uberlândia**, (REF. 2 107)	118	4—10
2 115	— **pela C.M.E.F.**, de Uberlândia a Uberaba	135	3—50
2 116	— **pela R.M.V.**, de Uberaba a Belo Horizonte, (REF. 161)	752	25—00
2 117	— **pela E.F.C.B.**, de Belo Horizonte ao Rio, (REF. 981)	640	14—25
	Total	1 645	47—25
2 118	**Por ônibus**, de Canápolis** a Uberlândia**, (REF. 2 107)	118	4—10
2 119	— **pela C.M.E.F.**, de Uberlândia a Uberaba	135	3—50
2 120	— **pela R.M.V.**, de Uberaba a Barra Mansa, (REF. 170)	949	35—55
2 121	— **pela E.F.C.B.**, de Barra Mansa ao Rio, (REF. 8)	154	2—50
	Total	1 356	46—45
2 122	**Por ônibus**, de Carnapolis ** a Uberlândia**, (REF. 2 107)	118	4—10
2 123	— **pela C.M.E.F.**, de Uberlândia a Campinas, via Uberaba (135)	672	19—30
2 124	— **pela C.P.E.F.**, de Campinas a Jundiaí	45	0—35
2 125	— **pela E.F.S.J.**, de Jundiaí a São Paulo	62	1—00
2 126	— **pela E.F.C.B.**, de São Paulo ao Rio, (REF. 176)	500	9—25
	Total	1 397	34—40
2 127	**Por ônibus**, de Canápolis** a Uberlândia**, (REF. 2 107)	118	4—10
2 128	— **por ônibus**, de Uberlândia** a Belo Horizonte**, (REF. 2 111)	632	18—00
2 129	— **por ônibus**, de Belo Horizonte** ao Rio, (REF. 982)	472	10—00
	Total	1 222	32—10
2 130	**Por ônibus**, de Canápolis** a Uberlândia** (REF. 2 107)	118	4—10
2 131	— **por via aérea**, (C.R.A.N.), de Uberlândia ao Rio, via Uberaba (95)	705	2—50
	Total	823	7—00
	A Capinópolis		
2 132	**Por ônibus**, de Canápolis** a Capinópolis**, via Lagoinha (18), Brumado (39) e Bau (54)	64	2—30
	A Centralina		
2 133	**Por ônibus**, de Canápolis** a Centralina, via entroncamento (9) e Moeda (13)	26	1—00
	A Ituiutaba		
2 134	**Por ônibus**, de Canápolis** a Ituiutaba**, via entroncamento (20) e Pilões (42)	58	2—00
	A Monte Alegre de Minas		
2 135	**Por ônibus**, de Canápolis** a Monte Alegre de Minas**, via entroncamento (9) e Avantiguara* (19)	46	2—00
	A Itumbiara (Estado de Goiás)		
2 136	**Por ônibus**, de Canápolis** a Itumbiara, via entroncamento (9), Moeda (13), Centralina (26) e Araporã (45)	50	2—00

Número de ordem (REF)	ITINERÁRIOS E MEIOS DE TRANSPORTE	Extensão em km	Tempo médio gasto em viagem h. — m
	79 — CANDEIAS		
	A Belo Horizonte		
2 137	**Pela R.M.V.**, de Candêias a Belo Horizonte, via Garças de Minas (117), Divinópolis (259) e Azurita (337)	415	13—45
2 138	**Por ônibus**, de Candêias** a Itapecerica**, via Afonsos (18), Bandeiras (28) e Taquara (37)	52	2—20
2 139	— **por ônibus**, de Itapecerica** a Belo Horizonte**, via Agua Limpa (6), Neolândia (27), entroncamento (31), Divinópolis** (62), Usina Gafanhoto (69), Campo Alegre (88), Igaratinga (97), Antunes (104), Caetano Preto (111), Pará de Minas** (122), Tavares (134), Gameleira (142), Florestal (147), Juatuba* (163), Vianópolis (173), Betim* (183) e Parque Industrial (205)	214	5—30
	Total	**266**	**7—50**
	Ao Rio de Janeiro		
2 140	**Pela R.M.V.**, de Candêias a Barra Mansa, via Ribeirão Vermelho (84), Lavras (93) e Arantina (268)	377	16—00
2 141	— **pela E.F.C.B.**, de Barra Mansa ao Rio, (REF. 8)	154	2—50
	Total	**531**	**18—50**
2 142	**Por automóvel**, de Candêias** ao Rio**, via Vieiras Bravos (20), São Grancisco de Oliveira (46), Lajinha (62), Oliveira** (68), Fradique (74), Matinha (80), Usina Jacaré (89), Morro de Ferro (105), São Tiago** (130), Sta. Rita do Rio Abaixo (169), est. de Ibitutinga (175), São João del Rei** (191), Tiradentes (203), Elvas (213), Barroso** (235), Caieiro (246), Faria (256), Barbacena** (266) e dai pela BR-3 (rodovia Presidente Kubitschek)	572	16—30
	A Campo Belo		
2 143	**Pela R.M.V.**, de Candêias a Campo Belo	25	0—50
2 144	**Por ônibus**, de Candêias** a Campo Belo**, via Arrudas (6)	20	0—40
	A Cristais		
2 145	**Pela R.M.V.**, de Candêias a Campo Belo	25	0—50
2 146	— **por ônibus**, de Campo Belo** a Cristais**, (REF. 1 979)	40	1—20
	Total	**65**	**2—10**
2 147	**Por ônibus**, de Candêias** a Campo Belo**, (REF. 2 144)	20	0—40
2 148	— **por ônibus**, de Campo Belo** a Cristais**, (REF. 1 979)	40	1—20
	Total	**60**	**2—00**
2 149	**Por automóvel**, de Candêias** a Cristais**, via entroncamento (16)	38	1—10
2 150	**Pela R.M.V.**, de Candêias a Formiga	59	1—45
2 151	**Por ônibus**, de Candêias** a Formiga**, via Ponte do Rio Santana (18) e Baiões (30)	58	2—00
	A Itapecerica		
2 152	**Por ônibus**, de Candêias** a Itapecerica**, (REF. 2 138)	52	2—20
2 153	**Por ônibus**, de Candêias** a Itapecerica**, via Camacho (23) e Lamounier (53)	65	2—50
	A Oliveira		
2 154	**Pela R.M.V.**, de Candêias a Oliveira, via Ribeirão Vermelho (84) e A. Mourão (133)	202	9—15
2 155	**Por ônibus**, de Candêias** a Oliveira**, via Vieiras Bravos (20), São Francisco de Oliveira (46) e Lajinha (62)	68	2—15
	A Santana do Jacaré		
2 156	**Pela R.M.V.**, de Candêias a Campo Belo	25	0—50
2 157	— **por ônibus**, de Campo Belo** a Santana do Jacaré*	18	0—40
	Total	**43**	**1—30**

Número de ordem (REF)	ITINERÁRIOS E MEIOS DE TRANSPORTE	Extensão em km	Tempo médio gasto em viagem h. — m.
2 158	Por ônibus, de Candêias** a Campo Belo**, (REF. 2 144)	20	0—40
2 159	— por ônibus, de Campo Belo** a Santana do Jadaré*	18	0—40
	Total	38	1—20
	80 — CAPELA NOVA		
	A Belo Horizonte		
2 160	Por ônibus, de Capela Nova* a Carandai**, via entroncamento (12)	26	1—30
2 161	— pela E.F.C.B., de Carandai a Belo Horizonte	221	5—30
	Total	247	7—00
2 162	Por ônibus, de Capela Nova* a Carandai**, (REF. 2 160)	26	1—30
2 163	— por ônibus, de Carandai** a Belo Horizonte**, via Cristiano Otoni ** (16), Conselheiro Lafaiete** (35), Gagé** (44), Joaquim Murtinho (48), Pires* (63) e Agua Limpa (96)	129	3—40
	Total	155	5—10
	Ao Rio de Janeiro		
2 164	Por ônibus, de Capela Nova* a Carandai**, (REF. 2 160)	26	1—30
2 165	— pela E.F.C.B., de Carandai ao Rio	419	10—00
	Total	445	11—30
2 166	Por ônibus, de Capela Nova* a Carandai**, (REF. 2 160)	26	1—30
2 167	— por ônibus, de Carandai** ao Rio**, via Hermilo Alves (6), Ressaquinha** (17), Barbacena** (37), Santos Dumont** (82), Juiz de Fora** (131), Matias Barbosa** (152), Três Rios (202), Areal (228) e Petrópolis (275)	343	6—30
	Total	369	8—00
	A Alto Rio Doce		
2 168	Por ônibus, de Capela Nova* a Carandai**, (REF. 2 160)	26	1—30
2 169	— por ônibus, de Carandai** a Barbacena**, via Hermilo Alves (6) e Ressaquinha** (17)	37	1—00
2 170	— por ônibus, de Barbacena ** a Alto Rio Doce**, (REF. 899)	56	3—00
	Total	119	5—30
2 171	Por automóvel, de Capela Nova* a Alto Rio Doce**, via Vitorinos (16) e Missionários (23)	33	1—30
	A Carandai		
2 172	Por ônibus, de Capela Nova* a Carandai**, (REF. 2 160)	26	1—30
	A Rio Espera		
2 173	Por ônibus, de Capela Nova* a Rio Espera*, via Rio Melo (16)	25	1—15
	A Senhora dos Remédios		
2 174	Por ônibus, de Capela Nova* a Carandai**, (REF. 2 160)	26	1—30
2 175	— por ônibus, de Carandai** a Barbacena**, (REF. 2 169)	37	1—00
2 176	— por ônibus, de Barbacena** a Senhora dos Remédios	49	3—00
	Total	112	5—30
2 177	Por ônibus de Capela Nova* a Carandai**, (REF. 2 160)	26	1—30
2 178	— pela E.F.C.B., de Carandai a Barbacena	41	1—00
2 179	— Por ônibus, de Barbacena** a Senhora dos Remédios	49	3—00
	Total	116	5—30
	81 — CAPELINHA		
	A Belo Horizonte		
2 180	Por ônibus, de Capelinha** a Belo Horizonte**, via Itamarandiba* (55), Dom Serafim (70), Mercês de Diamantina (95), Felisberto Caldeira (114), Couto de Magalhães (126), Mendanha (138), Diamantina** (178), Guinda (190), Bandeirinha (196), entroncamento (207), Gouvêa** (220), Ribeirão (234), Tigre (239), Camelinho (245), Ponte do Parauna (272), Ponte do Licínio (288), Inimutaba (321), Curvelo** (330), Bananal (372), São José da Lagoa (381), Paraopeba** (405), Cedro Velho (408), Barreiro (423), Sete Lagoas** (435), Prudente de Morais (447), Matozinhos** (459), Pedro Leopoldo** (469), Dr. Lund (474), entroncamento (489), Venda Nova* (499) e Pampulha* (503)	512	16—00

Número de ordem (REF)	ITINERÁRIOS E MEIOS DE TRANSPORTE	Extensão em km	Tempo médio gasto em viagem h. — m.
2 181	**Por ônibus**, de Capelinha** a Diamantina**, via Itamarandiba* (55), Dom Serafim (70), Mercês de Diamantina (95), Felisberto Caldeira (114), Couto de Magalhães (126) e Mendanha (138)....	178	8—00
2 182	— **pela E.F.C.B.**, de Diamantina a Belo Horizonte, via Corinto (148) e General Carneiro (409)..	424	16—00
	Total.....	602	24—00
	Ao Rio de Janeiro		
2 183	**Por ônibus**, de Capelinha** a Diamantina**, (REF. 2 180).....	178	8—00
2 184	— **pela E.F.C.B.**, de Diamantina ao Rio, via Corinto (148), General Carneiro (409), Sabará (417), Miguel Burnier (502) e Joaquim Murtinho (522).....	1 000	31—00
	Total.....	1 178	39—00
2 185	**Por ônibus**, de Capelinha** a Belo Horizonte**, (REF. 2 180).....	512	16—00
2 186	— **pela E.F.C.B.**, de Belo Horizonte ao Rio, (REF. 981).....	640	14—25
	Total.....	1 152	30—25
2 187	**Por ônibus**, de Capelinha** a Belo Horizonte**, (REF. 2 180).....	512	16—00
2 188	— **por ônibus**, de Belo Horizonte** ao Rio**, (REF. 982).....	472	10—00
	Total.....	984	26—00
2 189	**Por ônibus**, de Capelinha** a Belo Horizonte**, (REF. 2 180).....	512	16- 00
2 190	— **por via aérea**, de Belo Horizonte ao Rio.....	348	1—15
	Total.....	860	17—15
	A Água Boa		
2 191	**Por automóvel**, de Capelinha** a Água Boa, via Resplendor (21) e entroncamento de Bonfim (23).	56	2—00
	A Itamarandiba		
2 192	**Por ônibus**, de Capelinha** a Itamarandiba*.....	55	2—00
	A Malacacheta		
2 193	**Por automóvel**, de Capelinha** a Malacacheta**, via entroncamento (6), Vila dos Anjos (33) e Jaguaritira (51).....	75	3—20
2 194	**A cavalo**, de Capelinha a Malacacheta, via Antônio Ferreira (26).....	66	12—00
	A Minas Novas		
2 195	**Por automóvel**, de Capelinha** a Minas Novas, via entroncamento de Turmalina (63).....	81	3—00
2 196	**Por automóvel**, de Capelinha** a Minas Novas, via entroncamento (42) e Bemposta (48).....	84	5—00
	A São Sebastião		
2 197	**Por automóvel**, de Capelinha** a São Sebastião do Maranhão, via entroncamento (6), Resplendor (21), entroncamento do Bonfim (23), Água Boa (56), Santa Maria do Suaçui* (88) e entroncamento (97).....	118	5—30
	A Turmalina		
2 198	**Por automóvel**, de Capelinha** a Turmalina, via entroncamento de Turmalina (63).....	74	2—30
	82 — CAPETINGA		
	A Belo Horizonte		
2 199	**Por ônibus**, de Capetinga*** a São Sebastião do Paraiso**, via Goianases (15), entroncamento (19), Antinha (22) e Palmeiras (30).....	41	2—00
2 200	— **pela C.M.E.F.**, de São Sebastião do Paraiso a Juréia, via Guaxupé (98).....	172	6—10
2 201	— **pela R.M.V.**, de Juréia a Belo Horizonte, (REF. 680).....	792	27—40
	Total.....	1 005	35—50

Número de ordem (REF)	ITINERÁRIOS E MEIOS DE TRANSPORTE	Extensão em km	Tempo médio gasto em viagem h. — m.
2 202	**Por ônibus**, de Capetinga*** a Passos**, via Cássia** (18), entroncamento (27) e Bananal (42)....	64	2—30
2 203	— **por ônibus**, de Passos** a Belo Horizonte**, via Lajes (34), entroncamento (42), São José da Barra (48), entroncamento (50), Cajuru (78), Arauna (81), Santo Hilário (89), entroncamento para Pimenta (107), Formiga** (137), entroncamento (140), Betânia (164), entroncamento para Itapecerica (189), Divinópolis** (220), Usina do Gafanhoto (227), entroncamento (230), São José dos Salgados (237), Garcia (252), Itaúna** (257), Azurita (274), Mateus Leme*** (279), Juatuba* (293), Ponte Nova (299), Vianópolis (303), Betim* (313) e Parque Industrial* (335)	344	10—00
	Total.....	**408**	**12—30**
2 204	**Por ônibus**, de Capetinga*** a Passos**, (REF. 2 202).....	64	2—30
2 205	— **por via aérea**, (C.R.A.N.), de Passos a Belo Horizonte.....	295	1—00
	Total.....	**359**	**3—30**
	Ao Rio de Janeiro		
2 206	**Por ônibus**, de Capetinga*** a São Sebastião do Paraiso**, (REF. 2 199).....	41	2—00
2 207	— **pela C.M.E.F.**, de São Sebastião do Paraiso a Juréia, (REF. 2 200)..	172	6—10
2 208	— **pela R.M.V.**, de Juréia a Cruzeiro, (REF. 390)	361	15—40
2 209	— **pela E.F.C.B.**, de Cruzeiro ao Rio, (REF. 325).....	252	4—35
	Total.....	**826**	**28—25**
2 210	**Por automóvel**, de Capetinga*** ao Rio, via Cássia** (18), entroncamento (27), Bananal (42), Passos** (64), Ribeirão Conquista (88), Alpinópolis** (100), Monte Alto (106), Itapiche (118), Carmo do Rio Claro** (137), Santa Quitéria (142), Barranco Alto (176), Barra (187), Alfenas** (206), Fama** (222), Paraguaçu** (249), Elói Mendes** (279), Varginha** (299), Ponte do Rio Verde (321), Três Corações** (331), Cambuquira** (352), Triângulo (363), Conceição do Rio Verde** (389), Águas de Contenda (397), Caxambu** (417), Vidinha (438), Pouso Alto* (447), Santana do Capivari* (455), Itamonte** (465), Capelinha do Picu (474), Registro do Picu (485), Eng.° Passos (511) e daí pela BR-2 (rodovia Presidente Dutra).....	700	21—30
2 211	**Por ônibus**, de Capetinga*** a Passos**, (REF. 2 207).....	64	2—30
2 212	— **por via aérea**, (C.R.A.N.), de Passos ao Rio, (REF. 394).....	426	1—50
	Total.....	**490**	**4—20**
	A Cássia		
2 213	**Por ônibus**, de Capetinga*** a Cássia**.....	18	0—40
	A Ibiraci		
2 214	**Por ônibus**, de Capetinga*** a Cássia**.....	18	0—40
2 215	— **por ônibus**, de Cássia** a Ibiraci**, via entroncamento (31).....	36	1—20
	Total.....	**54**	**2—00**
2 216	**Por automóvel**, de Capetinga*** a Ibiraci**, via entroncamento (7)	28	1—20
	A Pratápolis		
2 217	**Por ônibus**, de Capetinga*** a Cássia**.....	18	0—40
2 218	— **por ônibus**, de Cássia** a Pratápolis**, via entroncamento (9).....	22	0—40
	Total.....	40	1—20
	A São Sebastião do Paraiso		
2 219	**Por ônibus**, de Capetinga*** a São Sebastião do Paraiso**, (REF. 2 199).....	41	2—00
	A São Tomás de Aquino		
2 220	**Por ônibus**, de Capetinga*** a São Tomás de Aquino*, via entroncamento (8).....	26	1—30
	A Itirapuã (Estado de São Paulo)		
2 221	**Por ônibus**, de Capetinga*** a Itirapuã**, via entroncamento (8).....	23	1—00
	A Goianases		
2 222	**Por ônibus**, de Capetinga*** a Goianases.....	15	0—40

Número de ordem (REF.)	ITINERÁRIOS E MEIOS DE TRANSPORTE	Extensão em km	Tempo médio gasto em viagem h — m
	§3 — CAPIM BRANCO		
	A Belo Horizonte		
2 223	**Por ônibus**, de Capim Branco a Matozinhos**	6	0—15
2 224	— **pela E.F.C.B.**, de Matozinhos a Belo Horizonte, via General Carneiro (68)	82	2—40
	Total	88	2—55
2 225	**Por ônibus**, de Capim Branco a Belo Horizonte**, via Matozinhos** (6), Pedro Leopoldo** (16), Dr. Lund (21), entroncamento (36), Venda Nova* (46) e Pampulha* (50)	59	1—45
	Ao Rio de Janeiro		
2 226	**Por ônibus**, de Capim Branco a Matozinhos**	6	0—15
2 227	— **pela E.F.C.B.**, de Matozinhos ao Rio, via General Carneiro (68), Sabará (76), Burmer (160) e J. Murtinho (180)	658	17—40
	Total	664	17—55
2 228	**Por ônibus**, de Capim Branco a Belo Horizonte**, (REF. 2 225)	59	1—45
2 229	— **por ônibus**, de Belo Horizonte** ao Rio**, (REF. 982)	472	10—00
	Total	531	11—45
2 230	**Por ônibus**, de Capim Branco a Belo Horizonte**, (REF. 2 225)	59	1—45
2 231	— **por via aérea**, de Belo Horizonte ao Rio	348	1—15
	Total	407	3—00
	A Esmeraldas		
2 232	**Por ônibus**, de Capim Branco a Belo Horizonte**, (REF. 2 225)	59	1—45
2 233	— **por ônibus**, de Belo Horizonte** a Esmeraldas*, via Parque Industrial* (9), Betim* (31) e Vianópolis (41)	65	2—00
	Total	124	3—45
	A Inhauma		
2 234	**Por ônibus**, de Capim Branco a Matozinhos**	6	0—15
2 235	— **por ônibus**, de Matozinhos** a Inhaúma*, via Prudente de Morais (12), Sete Lagoas** (24), Barreiro* (36) e Riacho do Campo (41)	48	1—15
	Total	54	1—30
	A Matozinhos		
2 236	**Por ônibus**, de Capim Branco a Matozinhos**	6	0—15
	A Sete Lagoas		
2 237	**Por ônibus**, de Capim Branco a Matozinhos**	6	0—15
2 238	— **por ônibus**, de Matozinhos** a Sete Lagoas**, via Prudente de Morais (12)	24	0—45
	Total	30	1—00
	84 — CAPINÓPOLIS		
	A Belo Horizonte		
2 239	**Por ônibus**, de Capinópolis** a Uberlândia**, via Baú (10), entroncamento (38), Ribeirão Monte Alegre (82), Monte Alegre de Minas (100) e Chapetuba (137)	172	5—00
2 240	— **Pela C.M.E.F.**, de Uberlândia a Uberaba	135	3—50
2 241	— **pela R.M.V.**, de Uberaba a Belo Horizonte, (REF. 161)	752	25—00
	Total	1 059	33—50
2 242	**Por ônibus**, de Capinópolis** a Uberlândia**, (REF. 2 239)	172	5—00
2 243	— **por ônibus**, de Uberlândia** a Belo Horizonte**, (REF. 2 111)	632	18—00
	Total	804	23—00
2 244	**Por ônibus**, de Capinópolis** a Ituiutaba**, via Bau (10) e entroncamento (38)	42	2—00
2 245	— **por via aérea**, (C.R.A.N.), de Ituiutaba a Belo Horizonte, via Uberlândia (130)	583	2—30
	Total	625	4—30

Número de ordem (REF)	ITINERÁRIOS E MEIOS DE TRANSPORTE	Extensão em km	Tempo médio gasto em viagem h. — m.
	Ao Rio de Janeiro		
2 246	**Por ônibus**, de Capinópolis** a Uberlândia**, (REF. 2 239).....	172	5—00
2 247	— **pela C.M.E.F.**, de Uberlândia a Uberaba.....	135	3—50
2 248	— **pela R.M.V.**, de Uberaba a Belo Horizonte, (REF. 161).....	752	25—00
2 249	— **pela E.F.C.B.**, de Belo Horizonte ao Rio, (REF. 981).....	640	14—25
	Total.....	**1 699**	**48—15**
2 250	**Por ônibus**, de Capinópolis** a Uberlândia**, (REF. 2 239).....	172	5—00
2 251	— **pela C.M.E.F.**, de Uberlândia a Uberaba.....	135	3—50
2 252	— **pela R.M.V.**, de Uberaba a Barra Mansa, (REF. 170).....	949	35—55
2 253	— **pela E.F.C.B.**, de Barra Mansa ao Rio, (REF. 8).....	154	2—50
	Total.....	**1 410**	**47—35**
2 254	**Por ônibus**, de Capinópolis** a Ituiutaba**, (REF. 2 239).....	42	2—00
2 255	— **por ônibus**, de Ituiutaba** a Colômbia, via entroncamento da BR-14 (64), Campina Verde** (79), entroncamento para Comendador Gomes* (139), Frutal** (190) e Planura* (217).....	220	7—00
2 256	— **pela C.P.E.F.**, de Colômbia a Jundiaí.....	507	11—40
2 257	— **pela E.F.S.J.**, de Jundiaí a São Paulo.....	62	1—00
2 258	— **pela E.F.C.B.**, de São Paulo ao Rio, (REF. 176).....	500	9—25
	Total.....	**1 331**	**31—05**
2 259	**Por ônibus**, de Capinópolis** a Uberlândia**, (REF. 2 239).....	172	5—00
2 260	— **por ônibus**, de Uberlândia** a Belo Horizonte**, (REF. 2 111).....	632	18—00
2 261	— **por ônibus**, de Belo Horizonte** ao Rio**, (REF. 982).....	472	10—30
	Total.....	**1 276**	**33—30**
2 262	**Por ônibus**, de Capinópolis** a Ituiutaba**, (REF. 2 244).....	42	2—00
2 263	— **por via aérea**, (C.R.A.N.), de Ituiutaba ao Rio, via Uberaba (185).....	795	3—30
	Total.....	**837**	**5—30**
	A Canápolis		
2 264	**Por ônibus**, de Capinópolis** a Canápolis**, via Bau (10), Brumado (25) e Lagoinha (46).....	64	2—30
	A Ituiutaba		
2 265	**Por ônibus**, de Capinópolis** a Ituiutaba**, (REF. 2 244).....	42	2—00
	A Itumbiara (Estado de Goiás)		
2 266	**Por ônibus**, de Capinópolis** a Itumbiara, via Bau (10), Brumado (25), Lagoinha (46), Canápolis** (64), entroncamento (73), Moeda (77), Centralina** (90) e Araporã (109).....	114	5—00
	A Cachoeira Dourada		
2 267	**Por ônibus**, de Capinópolis** a Cachoeira Dourada.....	24	1—30
	85 — CAPITÓLIO		
	A Belo Horizonte		
2 268	**Por ônibus**, de Capitólio** a Formiga**, via entroncamento (7), Cajuru (16), Arauna (19), Santo Hilário (27) e entroncamento (72).....	75	2—30
2 269	— **pela R.M.V.**, de Formiga a Belo Horizonte, via Garças de Minas (59), Divinópolis (201) e Azurita (279).....	357	11—40
	Total.....	**432**	**14—10**
2 270	**Por ônibus**, de Capitólio** a Belo Horizonte**, via entroncamento (7), Cajuru (16), Araúna (19), Santo Hilário (27), entroncamento (72), Formiga** (85), entroncamento (88), Betânia (112), Divinópolis** (168), Usina do Gafanhoto (175), São José dos Salgados (185), Garcia (200), Itaúna** (205), Azurita (222), Mateus Leme*** (227), Juatuba* (241), Vianópolis (251), Betim* (261) e Parque Industrial* (283).....	292	8—00

Número de ordem (REF)	ITINERÁRIOS E MEIOS DE TRANSPORTE	Extensão em km	Tempo médio gasto em viagem h. — m.
	Ao Rio de Janeiro		
2 271	**Por ônibus**, de Capitólio** a Formiga**, (REF. 2 268)...	75	2—30
2 272	— **pela R.M.V.**, de Formiga a Barra Mansa, via Ribeirão Vermelho (142), Lavras (151) e Arantina (327)...	436	18—10
2 273	— **pela E.F.C.B.**, de Barra Mansa ao Rio, (REF. 8).	154	2—50
	Total...	**665**	**23—30**
2 274	**Por automóvel**, de Capitólio** ao Rio**, via entroncamento (7), Cajurú (16), Guapé** (28), Santa Bárbara** (46), Ilicínea** (66), J. Chagas (80), Boa Esperança** (108), Coqueiral** (130), Santana da Vargem (145), Três Pontas** (163), Varginha** (197), Ponte do Rio Verde (219), Três Corações** (229), Cambuquira** (250), Triângulo (261), Conceição do Rio Verde** (287), Águas de Contenda (295), Caxambu** (315), Vidinha (336), Pouso Alto* (345), Santana do Capivarí* (353), Itamonte** (363), Capelinha do Picu (372), Registro do Picu (383), Eng.º Passos (409) e daí pela BR-2 (rodovia Presidente Dutra)...	598	16—00
	A Alpinópolis		
2 275	**Por automóvel**, de Capitólio** a Alpinópolis**, via entroncamento (16), São José da Barra (18), Tijuco Preto (38) e entroncamento (48)...	54	2—00
	A Guapé		
2 276	**Por automóvel**, de Capitólio** a Guapé**, via entroncamento (7) e Cajuru (16)...	28	1—30
	A Piui		
2 277	**Por ônibus**, de Capitólio** a Piui**, via Socorro (8) ...	24	1—00
	A São João Batista do Glória		
2 278	**Por automóvel**, de Capitólio** a São João Batista do Glória, via entroncamento (16), Laje (30), Conquista (43), Usina Açucareira (59) e Pôrto do Glória (61) ...	65	3—00
	A Vargem Bonita		
2 279	**Por ônibus**, de Capitólio** a Piui**, (REF. 2 277)...	24	1—00
2 280	— **por ônibus**, de Piui** a Vargem Bonita* via Chafariz (28), Cabresto (38) e Garimpos (49)	62	2—00
	Total...	**86**	**3—00**
	86 — CARAÍ		
	A Belo Horizonte		
2 281	**Por automóvel**, de Caraí* a Catugi...	30	1—00
2 282	— **por ônibus**, de Catugi a Teófilo Otoni**, via Pontalete (9), Rio Mucuri (36) e Mestre Caetano (49)	72	2—00
2 283	— **por ônibus**, de Teófilo Otoni** a Governador Valadares**, (REF. 190)...	156	4—00
2 284	— **pela E.F.V.M.**, de Governador Valadares a Nova Era, (REF. 191)...	213	5—40
2 285	— **pela E.F.C.B.**, de Nova Era a Belo Horizonte, (REF. 92)...	185	7—20
	Total ...	**656**	**20—00**
2 286	**Por automóvel**, de Caraí** a Catugi...	30	1—00
2 287	— **por ônibus**, de Catugi a Teófilo Otoni**, (REF. 282).	72	2—00
2 288	— **por ônibus**, de Teófilo Otoni** a Governador Valadares**, (REF. 190)...	156	4—00
2 289	— **por ônibus**, de Governador Valadares** a Belo Horizonte**, (REF. 94).	445	14—00
	Total...	**703**	**21—00**
2 290	**Por automóvel**, de Caraí** a Catugi...	30	1—00
2 291	— **por ônibus**, de Catugi a Teófilo Otoni**, (REF. 2 282)...	72	2—00
2 292	— **por ônibus**, de Teófilo Otoni** ao Campo de Pouso de Itambacuri...	37	1—00
2 293	— **por via aérea**, (C.R.A.N.), do campo de pouso de Itambacuri a Belo Horizonte...	317	1—15
	Total...	**456**	**5—15**

Número de ordem (REF.)	ITINERÁRIOS E MEIOS DE TRANSPORTE	Extensão em km	Tempo médio gasto em viagem h — m
	Ao Rio de Janeiro		
2 294	**Por automóvel**, de Carai** a Catugi	30	1—00
2 295	— **por ônibus**, de Catugi a Teófilo Otoni**, (REF. 2 282)	72	2—00
2 296	— **por ônibus**, de Teófilo Otoni** a Governador Valadares**, (REF. 190)	156	4—00
2 297	— **pela E.F.V.M.**, de Governador Valadares a Nova Era, (REF. 191)	213	5—40
2 298	— **pela E.F.C.B.**, de Nova Era ao Rio, (REF. 99)	745	22—30
	Total	**1 216**	**35—10**
2 299	**Por automóvel**, de Cari** a Catugi	30	1—00
2 300	— **por ônibus**, de Catugi a Teófilo Otoni**, (REF. 2 282)	72	2—00
2 301	— **por ônibus**, de Teófilo Otoni** a Governador Valadares**, (REF. 190)	156	4—00
2 302	— **pela E.F.V.M.**, de Governador Valadares a Vitória, (Pedro Nolasco)	330	8—10
2 303	— **pela E.F.L.**, de Vitória ao Rio, (REF. 102)	641	22—05
	Total	**1 229**	**37—15**
2 304	**Por automóvel**, de Carai** a Catugi	30	1—00
2 305	— **por ônibus**, de Catugi a Teófilo Otoni**, (REF. 2 282)	72	2—00
2 306	— **por ônibus**, de Teófilo Otoni** a Caratinga**, (REF. 215)	277	8—00
2 307	— **por ônibus**, de Caratinga** ao Rio**, (REF. 105)	498	13—00
	Total	**877**	**24—00**
2 308	**Por automóvel**, de Carai** a Catugi	30	1—00
2 309	— **por ônibus**, de Catugi a Teófilo Otoni**, (REF. 2 282)	72	2—00
2 310	— **por ônibus**, de Teófilo Otoni** ao Campo de Pouso de Itambacuri	37	1—00
2 311	— **por via aérea**, (C.R.A.N.), do Campo de Pouso de Itambacuri ao Rio, (REF. 785)	665	2—45
	Total	**804**	**6—45**
	A Araçual		
2 312	**Por automóvel** de Carai** a Novo Cruzeiro, via Corujas (9), entroncamento (26) e Santa Cruz (44)	54	2—30
2 313	— **pela E.F.B.M.**, de Novo Cruzeiro a Araçuai	96	3—45
	Total	**150**	**6—15**
2 314	**Por automóvel**, de Carai** a Catugi	30	1—00
2 315	— **por ônibus**, de Catugi a Itaobim*, via Padre Paraiso (28) e São João Grande (71)	89	2—00
2 316	— **por ônibus**, de Itaobim* a Araçuai**, via Itinga (27) e entroncamento (67)	80	3—00
	Total	**199**	**6—00**
	A Itinga		
2 317	**Por automóvel**, de Carai** a Catugi	30	1—00
2 318	— **por ônibus**, de Catugi a Itaobim*, (REF. 2 315)	89	2—00
2 319	— **por ônibus**, de Itaobim* a Itinga	27	1—00
	Total	**146**	**4—00**
	A Novo Cruzeiro		
2 320	**Por automóvel**, de Carai** a Novo Cruzeiro, (REF. 2 312)	54	2—30
	A Teófilo Otoni		
2 321	**Por automóvel**, de Carai** a Catugi	30	1—00
2 322	— **por ônibus**, de Catugi a Teófilo Otoni**, (REF. 2 282)	72	2—00
	Total	**102**	**3—00**
2 323	**Por automóvel**, de Carai** a Novo Cruzeiro. (REF. 2 312)	54	2—30
2 324	— **pela E.F.B.M.**, de Novo Cruzeiro a Teófilo Otoni	105	5—25
	Total	**159**	**7—55**
	A Marambainha		
2 325	**Por automóvel**, de Carai** a Marambainha	20	0—50
	A Padre Paraiso		
2 326	**Por automóvel**, de Carai** a Catugi	30	1—00
2 327	— **por ônibus**, de Catugi a Padre Paraiso, via entroncamento (12)	28	0—50
	Total	**58**	**1—50**
2 328	**Por automóvel**, de Carai** a Padre Paraiso, via Marambainha (20) e entroncamento (32)	48	2—00

Número de ordem (REF)	ITINERÁRIOS E MEIOS DE TRANSPORTE	Extensão em km	Tempo médio gasto em viagem h. — m.
	87 — CARANDAI		
	A Belo Horizonte		
2 329	**Pela E.F.C.B.**, de Carandai a Belo Horizonte	221	5—30
2 330	**Por ônibus**, de Carandaí** a Belo Horizonte**, (REF. 2 163)	129	3—40
	Ao Rio de Janeiro		
2 331	**Pela E.F.C.B.**, de Carandai ao Rio	419	10—00
2 332	**Por ônibus**, de Carandaí** ao Rio**, (REF. 2 167)	343	6—30
	A Barbacena		
2 333	**Pela E.F.C.B.**, de Carandai a Barbacena	41	1—00
2 334	**Por ônibus**, de Carandaí** a Barbacena**, via Hermilo Alves (6) e Ressaquinha (17)	37	1—00
	A Barroso		
2 335	**Pela E.F.C.B.**, de Carandaí a Barbacena	41	1—00
2 336	— **pela R.M.V.**, de Barbacena a Barroso, (REF. 902)	46	2—05
	Total	87	3—05
2 337	**Por ônibus**, de Carandaí** a Barbacena**, (REF. 2 334)	37	1—00
2 338	— **por ônibus**, de Barbacena** a Barroso**, (REF. 903)	31	1—15
	Total	68	2—15
	A Capela Nova		
2 339	**Por ônibus**, de Carandaí** a Capela Nova*, via entroncamento (14)	26	1—30
	A Conselheiro Lafaiete		
2 340	**Pela E.F.C.B.**, de Carandaí a Conselheiro Lafaiete	43	1—05
2 341	**Por ônibus**, de Carandaí** a Conselheiro Lafaiete**, via Cristiano Otoni** (16)	35	1—00
	A Dôres de Campos		
2 342	**Por ônibus**, de Carandaí** a Barbacena**, (REF. 2 334)	37	1—00
2 343	— **por ônibus**, de Barbacena** a Dôres de Campos*, via Faria (10), Caieiro (20) e Barroso** (31)	49	1—30
	Total	86	2—30
2 344	**Pela E.F.C.B.**, de Carandai a Barbacena	41	1—00
2 345	— **pela R.M.V.**, de Barbacena a est. de Prados, via Campolide (11)	66	2—25
2 346	— **por ônibus**, de est. de Prados a Dôres de Campos*	5	0—20
	Total	112	3—45
	A Lagoa Dourada		
2 347	**Por ônibus**, de Carandaí** a Lagoa Dourada, via Arame (23)	35	1—00
	A Prados		
2 348	**Por ônibus**, de Carandaí** a Barbacena**, (REF. 2 334)	37	1—00
2 349	— **por ônibus**, de Barbacena** a Prados, via Faria (10), Caieiro (20), Barroso** (31), Dôres de Campos* (49) e est. de Prados (55)	65	2—00
	Total	102	3—00
2 350	**Pela E.F.C.B.**, de Carandaí a Barbacena	41	1—00
2 351	— **pela R.M.V.**, de Barbacena à est. de Prados, (REF. 2 345)	66	2—25
2 352	— **por ônibus**, de est. de Prados a Prados	11	0—30
	Total	118	3—55
2 353	**Por automóvel**, de Carandaí** a Prados, via entroncamento (8) e Carandaizinho (36)	48	2—00

Número de ordem (REF)	ITINERÁRIOS E MEIOS DE TRANSPORTE	Extensão em km	Tempo médio gasto em viagem h. — m.
	A Ressaquinha		
2 354	**Pela E.F.C.B.**, de Carandai a Ressaquinha	17	0—30
2 355	**Por ônibus**, de Carandai** a Ressaquinha**, via Hermilo Alves (6)	17	0—20
	A Senhora dos Remédios		
2 356	**Por ônibus**, de Carandai** a Barbacena**, (REF. 2 334)	37	1—00
2 357	— **por ônibus**, de Barbacena** a Senhora dos Remédios	49	3—00
	Total	86	4—00
2 358	**Pela E.F.C.B.**, de Carandai a Barbacena	41	1—00
2 359	— **por ônibus**, de Barbacena** a Senhora dos Remédios	49	3—00
	Total	90	4—00
	A Caranaíba		
2 360	**Por ônibus**, de Carandaí** a Caranaíba, via entroncamento (14)	23	1—00
2 361	**Por ônibus**, de Carandaí** a Caranaíba, via Cristiano Otoni** (16)	24	1—20
	A Hermilo Alves		
2 362	**Pela E.F.C.B.**, de Carandai a Hermilo Alves	9	0—15
2 363	**Por ônibus** de Carandai** a Hermilo Alves	6	0—10
	88 — CARANGOLA		
	A Belo Horizonte		
2 364	**Pela E.F.L.**, de Carangola a Três Rios, via Patrocínio do Muriaé (79), Cisneiros (129), Recreio (149), Melo Barreto (208) e Pôrto Novo (215)	279	11—10
2 365	— **pela E.F.C.B.**, de Três Rios a Belo Horizonte	442	10—40
	Total	721	21—50
2 366	**Por ônibus**, de Carangola** a Muriaé**, via entroncamento (10), Alvorada (16), Residência (25), Fervedouro* (31), Bicuiba (37), Miradouro** (52) e Itamuri* (65)	88	2—30
2 367	— **por ônibus**, de Muriaé** a Leopoldina**, via Bom Jesus da Cachoeira (23), Laranjal * (37) e Palmeira (62)	75	2—20
2 368	— **por ônibus**, de Leopoldina** a Juiz de Fora**, via entroncamento (6), Tebas (15), Argirita* (32), Maripá* (58), Guarará* (71), Bicas** (75), Passo da Pátria (96), Floresta* (109) e Retiro (118)	125	4—00
2 369	— **por ônibus**, de Juiz de Fora** a Belo Horizonte**, (REF. 1 110)	260	6—30
	Total	548	15—20
2 370	**Por ônibus**, de Carangola** a Muriaé**, (REF. 2 366)	88	2—30
2 371	— **por ônibus**, de Muriaé** a Cataguases**, via Boa Família (20), Miraí ** (36), João Resende (41), Glória (53) e Arêia Branca (60)	70	2—00
2 372	— **por ônibus**, de Cataguases** a Ubá *, via Sinimbu (9), Dona Eusébia (19) e Guidoval* (46)	67	2—30
2 373	— **por ônibus**, de Ubá** a Belo Horizonte**, (REF. 745)	304	11—00
	Total	529	18—00
2 374	**Por automóvel**, de Carangola** a Belo Horizonte**, via entroncamento (10), São Manuel do Boi (15), Divino** (28), Vargem Grande (37), Neblina (42), Bom Jesus (51), Pedra Bonita (66), Padre Católico (77), Sericita (88), Cachoeira do Livramento (108), Abre Campo** (114), São Pedro dos Ferros** (140), Óculo Pequeno (147), Rio Casca** (165), Piedade (181), Usina Pião (203), Ponte Nova** (214), Acaiaca (249), Mariana** (294), Passagem de Mariana (298), Ouro Preto** (206), Cachoeira do Campo* (327), Amarantina (335), Itabirito** (347), Usina Esperança (352) e entroncamento da BR-3 (378)	404	15—00
2 375	**Por via aérea**, (IMPERIAL), de Carangola a Belo Horizonte	220	0—55
	Ao Rio de Janeiro		
2 376	**Pela E.F.L.**, de Carangola ao Rio, via Patrocínio do Muriaé (79), Cisneiros (129), Recreio (149), Melo Barreto (208) e Pôrto Novo (215) e Três Rios (279)	424	16—00

Número de ordem (REF)	ITINERÁRIOS E MEIOS DE TRANSPORTE	Extensão em km	Tempo médio gasto em viagem h. — m.
2 377	**Por ônibus**, de Carangola** ao Rio**, via entroncamento (10), Alvorada (16), Residência (25), Fervedouro* (31), Bicuiba (37), Miradouro** (52), Itamuri (65), Muriaé** (88), Bom Jesus da Cachoeira (111), Laranjal* (125), Palmeira (150), Leopoldina** (163), Marinópolis* (200), Pôrto Novo (217), Sapucáia (247), Anta (254), Bemposta (272), Areal (286) e Petrópolis** (333) ...	401	9—40
	A Abre Campo		
2 378	**Pela E.F.L.**, de Carangola a Manhuaçu	115	5—00
2 379	— **por ônibus**, de Manhuaçu** a Abre Campo**, via Realeza (15), Santo Amaro (22), entroncamento (36) e Matipó** (47)	70	2—30
	Total	185	7—30
2 380	**Por automovel**, de Carangola** a Abre Campo**, via entroncamento (10), São Manuel do Boi (15), Divino** (28), Vargem Grande (37), Neblina (42), Bom Jesus (51), Pedra Bonita (66), Padre Católico (77), Sericita (88) e Cachoeira do Livramento (108)	114	5—30
	A Divino		
2 381	**Por onibus**, de Carangola** a Divino**, via entroncamento (10) e São Manuel do Boi (15)	28	1—20
	A Ervália		
2 382	**Por ônibus**, de Carangola** a Muriaé**, (REF. 2 366)	88	2—30
2 383	— **por ônibus**, de Muriaé** a Ervália**, via Vermelho (11), Pirapanema (20), Rosário da Limeira (36) e entroncamento (50)	71	3—00
	Total	159	5—30
	A Espera Feliz		
2 384	**Pela E.F.L.**, de Carangola a Espera Feliz	38	1—35
2 385	**Por ônibus**, de Carangola** a Espera Feliz**, via General (9) e Caiana (19)	26	1—20
	A Faria Lemos		
2 386	**Pela E.F.L.**, de Carangola a Faria Lemos	17	0—35
2 387	**Por ônibus**, de Carangola** a Faria Lemos**	15	0—40
	A Miradouro		
2 388	**Por ônibus**, de Carangola** a Miradouro**, via entroncamento (10) Alvorada (16), Residência (25), Fervedouro* (31) e Bicuiba (37)	52	2—00
	A São Francisco do Glória		
2 389	**Por ônibus**, de Carangola** a São Francisco do Glória, via entroncamento (10), Alvorada (16), Residência (25), Fervedouro* (31) e Bicaiuiba (37)	42	2—30
2 390	**Por automóvel**, de Carangola** a São Francisco do Glória, via entroncamento (10), Alvorada (16) e Residência (25)	34	1—30
	A Tombos		
2 391	**Pela E.F.L.**, de Carangola a Tombos	35	1—10
2 392	**Por ônibus**, de Carangola** a Tombos**, via Faria Lemos** (15)	34	1—20
	A Alvorada		
2 393	**Por ônibus**, de Carangola** a Alvorada, via entroncamento (10)	16	0—30
	A Fervedouro		
2 394	**Por ônibus**, de Carangola** a Fervedouro*, via entroncamento (10), Alvorada (16) e Residência (25)	31	1—15

Número de ordem (REF)	ITINERÁRIOS E MEIOS DE TRANSPORTE	Extensão em km	Tempo médio gasto em viagem h. — m.
	A São Pedro do Glória		
2 395	**Por ônibus**, de Carangola** a São Pedro do Glória, via entroncamento (10), Alvorada (16), Residência (25) e Fervedouro* (31)	44	2—30
	89 — CARATINGA		
	A Belo Horizonte		
2 396	**Pela E.F.L.**, de Caratinga a Ponte Nova	190	7—30
2 397	— **pela E.F.C.B.**, de Ponte Nova a Belo Horizonte, (REF. 51)	252	10—15
	Total	442	17—45
2 398	**Por ônibus**, de Caratinga** a Abre Campo**, via Santa Rita (10), Santa Bárbara (23), São Pedro do Avaí (58) Realeza (65), Santo Amaro (72), entroncamento (86) e Matipó** (97)	120	4—00
2 399	— **por ônibus**, de Abre Campo** a Belo Horizonte**, (REF. 252)	267	9—00
	Total	387	13—00
	Ao Rio de Janeiro		
2 400	**Pela E.F.L.**, de Caratinga ao Rio, via Ponte Nova (190), Ligação (335), Furtado de Campos (390) e Três Rios (507)	653	23—50
2 401	**Por ônibus**, de Caratinga** ao Rio**, (REF. 105)	498	13—00
	A Bom Jesus do Galho		
2 402	**Pela E.F.L.**, de Caratinga a Bom Jesus do Galho	46	1—50
2 403	**Por ônibus**, de Caratinga** a Bom Jesus do Galho**, via Sapucáia (12)	27	1—00
	A Coronel Fabriciano		
2 404	**Por ônibus**, de Caratinga** a Coronel Fabriciano**, via Sapucáia (12), Bom Jesus do Galho** (27), Córrego Novo (41), Ponte Queimada (63), Timóteo** (94) e Acesita** (102)	107	4—30
	A Iapu		
2 405	**Por ônibus**, de Caratinga** a Iapu, via Ubaporanga* (19), Inhapim* (29), D. Cavati * (42) e entroncamento (47)	54	2—00
	A Inhapim		
2 406	**Por ônibus**, de Caratinga** a Inhapim*, via Ubaporanga* (19)	29	1—00
	A Ipanema		
2 407	**Por ônibus**, de Caratinga** a Ipanema**, via Piedade (6), São João do Jacutinga (28), Santo Antônio do Manhuaçu (46)	78	5—00
	A Manhuaçu		
2 408	**Por ônibus**, de Caratinga** a Manhuaçu**, via Santa Rita (10), Santa Bárbara (23), entroncamento (50), São Pedro do Avaí (58) e Bealiza (65)	80	2—30
	A Mesquita		
2 409	**Por automóvel**, de Caratinga** a Mesquita, via Ubaporanga* (19), Inhapim* (29), entroncamento (42), Iapu (54), Bugre (62), Cachoeira Escura (84) Bom Jesus do Bagre (105)	121	6—30
	A Raul Soares		
2 410	**Pela E.F.L.**, de Caratinga a Raul Soares	98	3—55
2 411	**Por automóvel**, de Caratinga** a Raul Soares**, via Sapucáia (12), Bom Jesus do Galho** (27), São Bento (40) e Vermelho Velho (54)	76	3—30

Número de ordem (REF)	ITINERÁRIOS E MEIOS DE TRANSPORTE	Extensão em km	Tempo médio gasto em viagem h. — m.
	A Simonésia		
2 412	**Por ônibus**, de Caratinga** a Manhuaçu** (REF. 2 408)	80	2—30
2 413	— **por ônibus**, de Manhuaçu** a Simonésia*,	23	1—10
	Total	103	3—40
	A Dom Lara		
2 414	**Pela E.F.L.**, de Caratinga a Dom Lara	23	0—50
2 415	**Por ônibus**, de Caratinga** a Dom Lara	14	0—30
	A Entre Fôlhas		
2 416	**Por ônibus**, de Caratinga** a Entre Fôlhas, via Dom Modesto (9) e Santa Efigênia (12)	30	2—00
	A Imbé		
2 417	**Por ônibus**, de Caratinga** a Imbé, via Ubaporanga* (19)	41	1—30
	A Santa Bárbara		
2 418	**Por ônibus**, de Caratinga** a Santa Bárbara, via Santa Rita (10)	23	0—45
	A Santa Rita		
2 419	**Por ônibus**, de Caratinga** a Santa Rita	10	0—15
	A Santo Antônio do Manhuaçu		
2 420	**Por ônibus**, de Caratinga** a Santo Antônio do Manhuaçu, via Piedade (6) e São João do Jacutinga (28)	46	3—00
	A São Cândido		
2 421	**Por ônibus**, de Caratinga** a São Cândido, via Dom Modesto (9), Santa Efigênia (12), Entre Fôlhas (30) e Vargem Alegre (40)	54	3—30
	A São João do Jacutinga		
2 422	**Por ônibus**, de Caratinga** a São João do Jacutinga, via Piedade (6)	28	2—00
	A Sapucáia		
2 423	**Por ônibus**, de Caratinga** a Sapucáia	12	0—15
	A Ubaporanga		
2 424	**Por ônibus**, de Caratinga** a Ubaporanga*	19	0—40
	A Vargem Alegre		
2 425	**Por ônibus**, de Caratinga** a Vargem Alegre, via Dom Modesto (9), Santa Efigênia (12) e Entre Fôlhas (30)	40	2—30
	90 — CAREAÇU		
	A Belo Horizonte		
2 426	**Por ônibus**, de Careaçu** a São Gonçalo do Sapucai**, via entroncamento (22)	25	0—40
2 427	— **pela R.M.V.**, de São Gonçalo do Sapucai a Belo Horizonte, via Freitas (117), Três Corações (181), Lavras (275), Ribeirão Vermelho (284), Garças de Minas (484), Divinópolis (626) e Azurita (704)	782	28—10
	Total	807	28—50

Número de ordem (REF)	ITINERÁRIOS E MEIOS DE TRANSPORTE	Extensão em km	Tempo médio gasto em viagem h. — m.
2 428	**Por ônibus**, de Careaçu** a Belo Horizonte**, via entroncamento (22), São Gonçalo do Sapucai** (25), Palmela dos Coelhos (50), Ponte do Rio Verde (72), Serrinha (86), Carmo da Cachoeira** (105), Lavras** (146), Ponte do Funil (162), Santo Antônio do Amparo** (198), Lajinha (243), Oliveira** (249), Brasilândia (267), Japão Grande (282), Carmópolis de Minas** (288), Ponte do Rio Pará (301), Itaguara* (320), Porteiras (336), Igarapé (360), São Joaquim de Bicas* (367), Betim* (379) e Parque Industrial* (401)	410	11—40
2 429	**Por ônibus**, de Careaçu** a Santa Rita do Sapucai**, via entroncamento (3), Anil (9), São Sebastião da Bela Vista (18) e Paredão (24)	35	0—50
2 430	— **por via aérea**, (NAB), de Santa Rita do Sapucai a Belo Horizonte, via Lambari (45)	320	1—10
	Total	355	2—00
	Ao Rio de Janeiro		
2 431	**Por ônibus**, de Careaçu** a Santa Rita do Szpucai**, (REF. 2 429)	35	0—50
2 432	— **pela R.M.V.**, de Santa Rita do Sapucai a Cruzeiro, via Piranguinho** (40) e Soledade de Minas (136)	226	8—10
2 433	— **pela E.F.C.B.**, de Cruzeiro ao Rio, (REF. 325)	252	4—35
	Total	513	13—35
2 434	**Por ônibus**, de Careaçu** a Santa Rita do Sapucai**, (REF. 2 429)	35	0—50
2 435	— **por ônibus**, de Santa Rita do Sapucai** ao Rio**, via Renó (7), entroncamento (24), Pirangui nho** (30), Itajubá** (40), Bicas do Meio (60), Buraco (76), Ataque** (88), Piquete (102), Lorena** (119) e dai pela BR-2, (rodovia Presidente Dutra)	370	8—00
	Total	405	8—50
2 436	**Por ônibus**, de Careaçu** a Santa Rita do Sapucai**, (REF. 2 429)	35	0—50
2 437	— **por via aérea**, (NAB), de Santa Rita do Sapucai ao Rio	260	1—00
	Total	295	1—50
	A Heliodora		
2 438	**Por ônibus**, de Careaçu** a Heliodora**, via entroncamento (2) e Areado (11)	18	0—40
	A Natércia		
2 439	**Por ônibus**, de Careaçu** a Natércia**, via entroncamento (3), Anil (9), São Sebastião da Bela Vista (18), Bom Retiro (30) e Atirado (43)	55	1—30
	A Santa Rita do Sapucai		
2 440	**Por ônibus**, de Careaçu** a Santa Rita do Sapucai**, (REF. 2 429)	35	0—50
	A São Gonçalo do Sapucai		
2 441	**Por ônibus**, de Careaçu** a São Gonçalo do Sapucai** (REF. 2 426)	25	0—40
	A Silvianópolis		
2 442	**Por ônibus**, de Careaçu** a Silvianópolis**	13	0—25
	91 — CARLOS CHAGAS		
	A Belo Horizonte		
2 443	**Pela E.F.B.M.**, de Carlos Chagas a Teófilo Otoni	143	5—45
2 444	— **por ônibus**, de Teófilo Otoni** a Governador Valadares**, (REF. 190)	156	4—00
2 445	— **pela E.F.V.M.**, de Governador Valadares a Nova Era, (REF. 191)	213	5—40
2 446	— **pela E.F.C.B.**, de Nova Era a Belo Horizonte, (REF. 92)	185	7—20
	Total	697	22—45
2 447	**Pela E.F.B.M.**, de Carlos Chagas a Teófilo Otoni	143	5—45
2 448	— **por ônibus**, de Teófilo Otoni** a Governador Valadares**, (REF. 190)	156	4—00
2 449	— **por ônibus**, de Governador Valadares** a Belo Horizonte**, (REF. 94)	445	14—00
	Total	744	23—45

Número de ordem (REF)	ITINERÁRIOS E MEIOS DE TRANSPORTE	Extensão em km	Tempo médio gasto em viagem h — m
2 450	Pela E.F.B.M., de Carlos Chagas a Nanuque	62	2—40
2 451	— por via aérea, (C.R.A.N.), de Nanuque a Belo Horizonte	446	2—05
	Total	508	4—45
	Ao Rio de Janeiro		
2 452	Pela E.F.B.M., de Carlos Chagas a Ponta d'Areia	234	10—30
2 453	— pela Nav. Marítima, de Ponte d'Areia ao Rio	831	36—00
	Total	1 065	46—30
2 454	Pela E.F.B.M., de Carlos Chagas a Teófilo Otoni	143	5—45
2 455	— por ônibus, de Teófilo Otoni** a Governador Valadares**, (REF. 190)	156	4—00
2 456	— pela E.F.V.M., de Governador Valadares a Nova Era, (REF. 191)	213	5—40
2 457	— pela E.F.C.B., de Nova Era ao Rio, (REF. 99)	745	22—30
	Total	1 257	37—55
2 458	Pela E.F.B.M., de Carlos Chagas a Teófilo Otoni	143	5—45
2 459	— por ônibus, de Teófilo Otoni** a Caratinga**, (RF. 215)	277	8—00
2 460	— por ônibus, de Caratinga** ao Rio**, (REF. 105)	498	13—00
	Total	918	26—45
2 461	Pela E.F.B.M., de Carlos Chagas a Nanuque.	62	2—40
2 462	— por via aérea, (C.R.A.N.), de Nanuque ao Rio, via Belo Horizonte (446)	794	3—20
	Total	856	6—00
	A Águas Formosas		
2 463	Por automóvel, de Carlos Chagas** a Águas Formosas*, via São Pedro (66) e Crisólita (102)	124	4—00
	A Ataléia		
2 464	Por automóvel, de Carlos Chagas** a Ataléia, via Encruzilhada (21), Epaminondas Otoni (60) e entroncamento (88)	109	4—00
2 465	Pela E.F.B.M., de Carlos Chagas a Teófilo Otoni	143	5—45
2 466	— por ônibus, de Teófilo Otoni** a Ataléia, via Pedro Versiani (30) e entroncamento (63)	84	4—00
	Total	227	9—45
2 467	A cavalo, de Carlos Chagas a Ataléia	72	14—00
	A Nanuque		
2 468	Pela E.F.B.M., de Carlos Chagas a Nanuque	62	2—40
2 469	Por automóvel, de Carlos Chagas** a Nanuque**, via Encruzilhada (21) e Cajubi (64)	77	2—30
	A Teófilo Otoni		
2 470	Pela E.F.V.M., de Carlos Chagas a Teófilo Otoni	143	5—45
2 471	Por automóvel, de Carlos Chagas** a Teófilo Otoni**, via Encruzilhada (21), Epaminondas Otoni (60), entroncamento (88) e Pedro Versiani (121)	151	5—20
	A Epaminondas Otoni		
2 472	Por automóvel, de Carlos Chagas** a Epaminondas Otoni, via Encrizilhada (21)	60	2—30
	A Presidente Pena		
2 473	Pela E.F.B.M., de Carlos Chagas a Presidente Pena	22	1—00
2 474	Por automóvel, de Carlos Chagas** a Presidente Pena	20	0—40

Número de ordem (REF)	ITINERÁRIOS E MEIOS DE TRANSPORTE	Extensão em km	Tempo médio gasto em viagem h. — m.
	92 — CARMO DA CACHOEIRA		
	A Belo Horizonte		
2 475	**Pela R.M.V.**, de Carmo da Cachoeira a Belo Hrizonte, via Lavras (54), Ribeirão Vermelho (63), Garças de Minas (263), Divinópolis (405) e Azurita (483)	561	19—20
2 476	**Por ônibus**, de Carmo da Cachoeira** a Belo Horizonte**, via est. de Carmo da Cachoeira (2), entroncamento (24), Lavras** (41), Ponte do Funil (57), Guarita (74), Santo Antônio do Amparo** (93), Lajinha (135), Oliveira** (141), Brasilândia (159), Japão Grande (174), Carmópolis de Minas** (180), Paiol (184), Ponte do Rio Pará (193), Itaguara* (212), Porteiras (228), Igarapé (252), São Joaquim de Bicas* (259), Betim* (271) e Parque Industrial* (293)	302	9—30
2 477	**Por ônibus**, de Carmo da Cachoeira** a Lavras**, via est. de Carmo da Cachoeira (2) e entroncamento (24)	41	1—30
2 478	— **por via aérea**, (C.R.A.N.), de Lavras a Belo Horizonte	189	0—50
	Total	230	2—20
	Ao Rio de Janeiro		
2 479	**Pela R.M.V.**, de Carmo da Cachoeira a Cruzeiro, via Três Corações (41), Freitas (105) e Soledade de Minas (122)	211	8—00
2 480	— **pela E.F.C.B.**, de Cruzeiro ao Rio, (REF. 325)	252	4—35
	Total	463	12—35
2 481	**Por automóvel**, de Carmo da Cachoeira** ao Rio**, via Serrinha (19), Ponte do Rio Verde (33), Três Corações** (43), Cambuquira** (64), Triângulo (75), Conceição do Rio Verde** (101), Águas de Contendas (109), Caxambu** (129), Vidinha (150), Pouso Alto* (159), Santana do Capivarí* (167), Itamonte** (177), Capelinha do Picu (186), Registro do Picu (197), Eng.º Passos (223) e dai pela BR-2 (rodovia Presidente Dutra)	412	10—00
2 482	**Por ônibus**, de Carmo da Cachoeira** a Varginha**, via entroncamento (9) e Posses (35)	44	1—10
2 483	— **por via aérea**, (C.R.A.N.), de Varginha ao Rio	260	1—10
	Total	304	2—20
	A Itumirim		
2 484	**Pela R.M.V.**, de Carmo da Cachoeira a Itumirim, via Lavras (54)	86	3—35
2 485	**Por ônibus**, de Carmo da Cachoeira** a Lavras**, via est. de Carmo da Cachoeira (2) e entroncamento (24)	41	1—30
2 486	— **por ônibus**, de Lavras** a Itumirim*, via Itirapuan (14)	21	1—00
	Total	62	2—30
	A Lavras		
2 487	**Pela R.M.V.**, de Carmo da Cachoeira a Lavras	54	2—30
[2 488	**Por ônibus**, de Carmo da Cachoeira** a Lavras**, (REF. 2 477)	41	1—30
2 489	**Por ônibus**, de Carmo da Cachoeira** a Lavras**, via entroncamento (9), Pinheiros (22), Nepomuceno** (58), Ponte do Rio Cervo (50) e Água Limpa (55)	73	3—00
	A Nepomuceno		
[2 490	**Por ônibus**, de Carmo da Cachoeira** a Nepomuceno**, via entroncamento (9) e Pinheiros (22)	38	1—30
	A Luminárias		
2 491	**Por automóvel**, de Carmo da Cachoeira** a Luminárias*, via est. de Carmo da Cachoeira (2) e entroncamento (24)	51	2—00
	A Três Corações		
2 492	**Pela R.M.V.**, de Carmo da Cachoeira a Três Corações	41	1—20
2 493	**Por automóvel**, de Carmo da Cachoeira** a Três Corações**, via Serrinha (19) e Ponte do Rio Verde (33)	43	1—20

Número de ordem (REF)	ITINERÁRIOS E MEIOS DE TRANSPORTE	Extensão em km	Tempo médio gasto em viagem h. — m.
	A Três Pontas		
2 494	**Pela R.M.V.**, de Carmo da Cachoeira a Três Ponts, via Três Corações (41) e Espera (113)	133	4—45
2 495	**Por automóvel**, de Carmo da Cachoeira** a Três Pontas**, via entroncamento (9), Pinheiros (22) e Capão (42)	54	1—30
	A Varginha		
2 496	**Pela R.M.V**, de Carmo da Cachoeira a Varginha, via Três Corações (41)	76	2—40
2 497	**Por ônibus**, de Carmo da Cachoeira** a Varginha**, (REF. 2 482)	44	1—10
	A Eremita		
2 498	**Por automóvel**, de Carmo da Cachoeira** a Eremita, via est. de Carmo da Cachoeira (2) e Salto (12)	28	1—15
	93 — CARMO DA MATA		
	A Belo Horizonte		
2 499	**Pela R.M.V.**, de Carmo da Mata a Belo Horizonte, via Divinópolis (59) e Azurita (137)	215	6—45
2 500	**Por ônibus**, de Carmo da Mata** a Belo Horizonte**, via São Bento (13), Sobrado (19), Cláudio** (23), Mons. José Alexandre (37), Vilelas (46), Itaguara* (66), Porteiras (82), Igarapé (106), São Joaquim de Bicas* (113), Betim* (125) e Parque Industrial* (147)	156	5—30
	Ao Rio de Janeiro		
2 501	**Pela R.M.V.**, de Carmo da Mata a Barbacena, via A. Mourão (99) e Campolide (284)	294	14—20
2 502	— **pela E.F.C.B.**, de Barbacena ao Rio	378	8—15
	Total	**672**	**22—35**
2 503	**Por automóvel**, de Carmo da Mata** ao Rio**, via Oliveira ** (20), Fradique (26), Matinha (32), Usina Jacaré (41), Morro do Ferro (57), São Tiago** (82), Sta. Rita do Rio Abaixo (121), est. de Ibitutinga (127), São João del Rei** (149), Sta. Cruz (147), Tiradentes (155), Elvas (165), Barroso** (187), Caieiro (198), Barbacena** (218) e dai pela BR-3(rodovia Pres. Kubitschek)	524	15—20
	A Carmópolis de Minas		
2 504	**Pela R.M.V.**, de Carmo da Mata a Oliveira	25	1—20
2 505	— **por ônibus**, de Oliveira** a Carmópolis de Minas**, via Brasilândia (18) e Japão Grande (33)	39	1—20
	Total	64	**2—40**
2 506	**Por ônibus**, de Carmo da Mata a Oliveira	20	0—50
2 507	— **por ônibus**, de Oliveira** a Carmópolis de Minas**, (REF. 2 505)	39	1—20
	Total	59	**2—10**
	A Cláudio		
2 508	**Pela R.M.V.**, de Carmo da Mata a Cláudio, via G. Ferreira (16)	42	1—35
2 509	**Por ônibus**, de Carmo da Mata** a Cláudio**, via São Bento (13) e Sobrado (19)	23	1—00
	A Itapecerica		
2 510	**Pela R.M.V.**, de Carmo da Mata a Itapecerica, via G. Ferreira (16)	51	1—40
2 511	**Por ônibus**, de Carmo da Mata** a Itapecerica**, via Lamounier (31)	43	1—20
	A Oliveira		
2 512	**Pela R.M.V.**, de Carmo da Mata a Oliveira	25	1—20
2 513	**Por ônibus**, de Carmo da Mata** a Oliveira**	20	0—50

Número de ordem (REF)	ITINERÁRIOS E MEIOS DE TRANSPORTE	Extensão em km	Tempo médio gasto em viagem h — m.
	94 — CARMO DE MINAS		
	A Belo Horizonte		
2 514	**Pela R.M.V.**, de Carmo de Minas a Belo Horizonte, via Soledade de Minas (15), Freitas (32), Três Corações (95), Lavras (190), Ribeirão Vermelho (199), Garças de Minas (399), Divinópolis (541) e Azurita (619)	697	24—15
2 515	**Por ônibus**, de Carmo de Minas** a São Lourenço**, via Palmela (6)	9	0—20
2 516	— **por ônibus**, de São Lourenço** a Belo Horizonte**, via Vidinha (13), Boa Vista (18), Caxambu** (34), Águas de Contenda (54), Conceição do Rio Verde** (62), São Domingos (83), Triângulo (88), Cigano (93), Cambuquira** (99), Taquaral (110), Três Corações** (120), Ponte do Rio Verde (130), Serrina (144), Carmo da Cachoeira** (163), Lavras** (204), Ponte do Funil (220), Santo Antônio do Amparo** (258), Lajinha (301), Oliveira** (307), Brasilândia (325), Japão Grande (340), Carmópolis de Minas** (346), Ponte do Rio Pará (359), Itaguara* (378), Porteiras (414), Igarapé (418), São Joaquim de Bicas* (425), Betim* (437) e Parque Industrial* (459)	468	14—00
	Total	**477**	**14—20**
2 517	**Por ônibus**, de Carmo de Minas** a São Lourenço**, (REF. 2 515)	9	0—20
2 518	— **por via aérea**, (C.R.A.N.), de São Lourenço a Belo Horizonte, via Lavras (96)	285	1—20
	Total	**294**	**1—40**
	Ao Rio de Janeiro		
2 519	**Pela R.M.V.**, de Carmo de Minas a Cruzeiro, via Soledade de Minas (15)	104	4—15
2 520	— **pela E.F.C.B.**, de Cruzeiro ao Rio, (REF. 325)	252	4—35
	Total	**356**	**8—50**
2 521	**Por ônibus**, de Carmo de Minas** a São Lourenço**, (REF. 2 515)	9	0—20
2 522	— **por ônibus**, de São Lourenço** ao Rio**, via Vidinha (13), Pouso Alto* (22), Santana do Capivari* (30), Itamonte** (40), Capelinha do Picu (49), Registro do Picu (60), Eng.º Passos (86) e daí pela BR-2 (rodovia Presidente Dutra)	275	6—00
	Total	**284**	**6—20**
2 523	**Por ônibus**, de Carmo de Minas** a São Lourenço**, (REF. 2 515)	9	0—20
2 524	— **por via aérea**, (C.R.A.N.), de São Lourenço ao Rio	204	0—50
	Total	**213**	**1—10**
	A Conceição do Rio Verde		
2 525	**Pela R.M.V.**, de Carmo de Minas a Conceição do Rio Verde, via Soledade de Minas (15) e Freitas (32)	51	1—55
2 526	**Por automóvel**, de Carmo de Minas** a Conceição do Rio Verde**, via Palmela (6), São Lourenço** (9), Vidinha (22), Boa Vista (27), Caxambu** (43), e Águas de Contenda (63)	71	2—00
	A Cristina		
2 527	**Pela R.M.V.**, de Carmo de Minas a Cristina	23	0—50
2 528	**Por automóvel**, de Carmo de Minas** a Cristina**, via Ribeiro (9) e Vargem Alegre (18)	23	0—45
	Dom Viçoso		
2 529	**Por ônibus**, de Carmo de Minas** a Dom Viçoso, via Bairro dos Campos (8)	23	1—00
	A Jesuânia		
2 530	**Pela R.M.V.**, de Carmo de Minas a Jesuânia, via Soledade de Minas (15) e Freitas (32)	64	2—15
2 531	**Por automóvel**, de Carmo de Minas** a Jesuânia**, via Pinhal (10) e Olímpio Noronha (24)	34	1—30
	A Pouso Alto		
2 532	**Pela R.M.V.**, de Carmo de Minas a São Sebastião do Rio Verde, via Soledade de Minas (15)	44	1—30
2 533	— **por automóvel**, de São Sebastião do Rio Verde a Pouso Alto	3	0—10
	Total	**47**	**1—40**

Número de ordem (REF)	ITINERÁRIOS E MEIOS DE TRANSPORTE	Extensão em km	Tempo médio gasto em viagem h. — m.
2 534	**Por ônibus**, de Carmo de Minas** a São Lourenço**, (REF. 2 515)	9	0—20
2 535	— **por ônibus**, de São Lourenço** a Pouso Alto*, via Vidinha (13)	22	0—40
	Total	**31**	**1—00**
	A São Lourenço		
2 536	**Pela R.M.V.**, de Carmo de Minas a São Lourenço, via Soledade de Minas (15)	24	0—55
2 537	**Por ônibus**, de Carmo de Minas** a São Lourenço**, (REF. 2 515)	9	0—20
	A Soledade de Minas		
2 538	**Pela R.M.V.**, de Carmo de Minas a Soledade de Minas	15	0—25
2 539	**Por ônibus**, de Carmo de Minas** a São Lourenço**, (REF. 2 515)	9	0—20
2 540	— **por ônibus**, de São Lourenço** a Soledade de Minas	9	0—20
	Total	**18**	**0—40**
2 541	**Por automóvel**, de Carmo de Minas** a Soledade de Minas, via entroncamento (3)	15	0—30
	95 — CARMO DO CAJURU		
	A Belo Horizonte		
2 542	**Pela R.M.V.**, de Carmo do Cajurú a Belo Horizonte, via Azurita (60)	137	4—10
2 543	**Por ônibus**, de Carmo do Cajuru** a Belo Horizonte**, via São José dos Salgado (15), Garcia (30), Itaúna** (35), Azurita (52), Mateus Leme*** (57), Juatuba* (71), Vianópolis (81), Betim* (91) e Parque Industrial* (113)	122	3—30
	Ao Rio de Janeiro		
2 544	**Pela R.M.V.**, de Carmo do Cajurú a Belo Horizonte, (REF. 2 542)	137	4—10
2 545	— **pela E.F.C.B.**, de Belo Horizonte ao Rio, (REF. 981)	640	14—25
	Total	**777**	**18—35**
2 546	**Por ônibus**, de Carmo do Cajurú** a Belo Horizonte**, (REF. 2 543)	122	3—30
2 547	— **por ônibus**, de Belo Horizonte** ao Rio**, (REF. 982)	472	10—00
	Total	**594**	**13—30**
2 548	**Por ônibus**, de Carmo do Cajurú** a Belo Horizonte**, (REF. 2 543)	122	3—30
2 549	— **por via aérea**, de Belo Horizonte ao Rio	348	1—15
	Total	**470**	**4—45**
	A Cláudio		
2 550	**Pela R.M.V.**, de Carmo do Cajurú a Cláudio, via Divinópolis (19) e G. Ferreira (62)	89	3—05
2 551	**Por ônibus**, de Carmo do Cajurú** a Divinópolis**	20	0—35
2 552	— **por ônibus**, de Divinópolis** a Cláudio**, via entroncamento (12)	49	1—30
	Total	**69**	**2—05**
2 553	**Por automóvel**, de Carmo do Cajurú** a Cláudio**, via entroncamento (8)	45	1—20
	A Divinópolis		
2 554	**Pela R.M.V.**, de Carmo do Cajurú a Divinópolis	19	0—35
2 555	**Por ônibus**, de Carmo do Cajurú** a Divinópolis**	20	0—40
	A Itaguara		
2 556	**Pela R.M.V.**, de Carmo do Cajurú a Itaúna	37	1—05
2 557	— **por ônibus**, de Itaúna** a Itaguara, via Angu Sêco (6), Itatiaiuçu (28) e Porteiras (37)	53	1—40
	Total	**90**	**2—45**

Número de ordem (REF)	ITINERÁRIOS E MEIOS DE TRANSPORTE	Extensão em km	Tempo médio gasto em viagem h. — m.
2 558	**Por ônibus**, de Carmo do Cajurú** a Itaúna**, via São José dos Salgados (15) e Garcia (30).....	35	1—00
2 559	— **por ônibus**, de Itaúna** a Itaguara, (REF. 2 557).....	53	1—40
	Total	88	2—40
	A Itauna		
2 560	**Pela R.M.V.**, de Carmo do Cajurú a Itaúna.....	37	1—05
2 561	**Por ônibus**, de Carmo do Cajuru** a Itaúna**, (REF. 2 557).....	35	1—00
	A Pará de Minas		
2 562	**Pela R.M.V.**, de Carmo do Cajuru a Pará de Minas, via Azurita (60)...	87	3—45
2 563	**Por ônibus**, de Carmo do Cajurú** a Juatuba*, via São José dos Salgados (15), Garcia (30), Itaúna** (35), Azurita (52) e Mateus Leme*** (57)	71	1—40
2 564	— **por ônibus**, de Juatuba* a Pará de Minas**, via Florestal* (16), Gameleira (21) e Tavares (29).	41	0—50
	Total.....	112	2—30
2 565	**Por auto**, de Carmo do Cajurú** a Pará de Minas**, via São José dos Salgados (15), Garcia (30), Itaúna (35) e Azurita (52).....	81	2—00
	A São Gonçalo do Pará		
2 566	**Pela R.M.V.**, de Carmo do Cajuru a Divinópolis.....	19	0—35
2 567	— **por ônibus**, de Divinópolis** a São Gonçalo do Pará**, via Prata (14).....	28	0—50
	Total.....	47	1—25
2 568	**Por auto**, de Carmo do Cajurú** a São Gonçalo do Pará**, via São José dos Salgados (15), entroncamento (22) e Prata (26).....	40	1—20
	A São José dos Salgados		
2 569	**Por ônibus**, de Carmo do Cajurú** a São José dos Salgados.....	15	0—30
	96 — CARMO DO PARANAIBA		
	A Belo Horizonte		
2 570	**Por ônibus**, de Carmo do Paranaiba** a Belo Horizonte**, via Pouso dos Carreiros (15), entroncamento (41), Guardas dos Ferreiros* (54), São Gotardo** (65), Sapecado (80), Campos (87), Barra do Funchal (95), Comendador Viana** (112), Vale do Caixão (130), Onça (144), São Domingos (152), Pedra do Chumbo (170), Moema*** (181), Chapada (195), Pirolito (199), Araujos* (216), Perdigão** (226), Chaves (238), Costas (246), São Gonçalo (252), São Gonçalo do Pará** (258), Campo Alegre (273), Igaratinga (282), Antunes (289), Caetano Preto (296), Pará de Minas** (307), Tavares (319), Gameleira (327), Florestal* (332), Juatuba* (348), Vianópolis (358), Betim* (368) e Parque Industrial* (390).....	399	8—30
2 571	**Por ônibus**, de Carmo do Paranaiba** a Ibiá**, via Pouso dos Carreiros (15), Rio Paranaiba* (33), entroncamento (51), Guarda dos Ferreiros* (64) e Paraiso (99).....	118	4—00
2 572	— **pela R.M.V.**, de Ibiá a Belo Horizonte, via Garças (180), Divinópolis (322) e Azurita (400)....	477	15—25
	Total.....	595	19—25
2 573	**Por ônibus**, de Carmo do Paranaiba** a Patos de Minas**, via Lagoa Formosa* (36).....	66	2—00
2 574	— **por via aérea**, (C.R.A.N.), de Patos de Minas a Belo Horizonte.....	304	1—10
	Total.	370	3—10
	Ao Rio de Janeiro		
2 575	**Por ônibus**, de Carmo do Paranaiba** a Belo Horizonte**, (REF. 2 570).....	399	8—30
2 576	— **pela E.F.C.B.**, de Belo Horizonte ao Rio, (REF. 981).....	640	14—25
	Total.....	1 039	22—55
2 577	**Por ônibus**, de Carmo do Paranaiba** a Ibiá**, (REF. 2 571).....	118	4—00
2 578	— **pela R.M.V.**, de Ibiá a Barra Mansa, via Garças (180), Ribeirão Vermelho (380), Lavras (390) e Arantina (565).....	674	26—55
2 579	— **pela E.F.C.B.**, de Barra Mansa ao Rio, (REF. 8).....	154	2—50
	Total.....	946	33—45

Número de ordem (REF)	ITINERÁRIOS E MEIOS DE TRANSPORTE	Extensão em km	Tempo médio gasto em viagem h. — m.
2 580	**Por ônibus**, de Carmo do Paranaiba** a Belo Horizonte**, (REF. 2 570)	399	8—30
2 581	— **por ônibus**, de Belo Horizonte** ao Rio**, (REF. 982)	472	10—00
	Total	871	18—30
2 582	**Por ônibus**, de Carmo do Paranaiba** a Patos de Minas**, (REF. 2 573)	66	2—00
2 583	— **por via aérea**, (C.R.A.N.), de Patos de Minas ao Rio, via Belo Horizonte (304)	652	2—15
	Total	718	4—15
	A Patos de Minas		
2 584	**Por ônibus**, de Carmo do Paranaiba** a Patos de Minas**, (REF. 2 573)	66	2—00
	A Rio Paranaiba		
2 585	**Por ônibus**, de Carmo do Paranaiba** a Rio Paranaiba*, via Pouso dos Carreiros (15)	33	1—20
	A Serra do Salitre		
2 586	**Por ônibus**, de Carmo do Paranaiba** a Serra do Salitre**, via entroncamento (6), Brejo Bonito (48) e Jacú (57)	69	2—45
	A Tiros		
2 587	**Por ônibus**, de Carmo do Paranaiba** a Tiros**, via Campinas (31), Quintinos (42) e Espia (57)	66	3—30
2 588	**Por ônibus**, de Carmo do Paranaiba** a São Gotardo**, via Pouso dos Carreiros (15), entroncamento (41) e Guarda dos Ferreiros* (54)	65	1—20
2 589	— **por ônibus**, de São Gotardo** a Tiros**, (REF. 45)	54	2—30
	Total	119	3—50
	A Quintinos		
2 590	**Por ônibus**, de Carmo do Paranaiba** a Quintinos, via entroncamento (5) e Campinas (31)	42	2—00
	97 — CARMO DO RIO CLARO		
	A Belo Horizonte		
2 591	**Por ônibus**, de Carmo do Rio Claro** a Gaspar Lopes, via Santa Quitéria (5), entroncamento (20), Barranco Alto (39) e Barra (50)	69	3—00
2 592	— **pela R.M.V.**, de Gaspar Lopes a Belo Horizonte, via Três Corações (124), Lavras (23), Ribeirão Vermelho (227), Garças de Minas (427), Divinópolis (569), e Azurita (647)	725	27—30
	Total	794	30—30
2 593	**Por automóvel**, de Carmo do Rio Claro** a Guapé**, via Porto José Belmonte (9) e entroncamento (39)	44	2—30
2 594	— **por ônibus**, de Guapé a Belo Horizonte**, via Cajuru (12), Arauna (15), Santo Hilário (23), Formiga** (71), entroncamento (74), Divinópolis** (154), Usina do Gafanhoto (161), entroncamento (164), São José dos Salgados (171), Garcia (186), Itauna** (191), Azurita (208), Mateus Leme*** (213), Juatuba* (227), Vianópolis (237), Betim* (247) e Parque Industrial* (269)	278	8—00
	Total	322	10—30
	Ao Rio de Janeiro		
2 595	**Por ônibus**, de Carmo do Rio Claro** a Gaspar Lopes, (REF. 2 591)	69	3—00
2 596	— **pela R.M.V.**, de Gaspar Lopes a Cruzeiro, via Três Corações (124), Freitas (188) e Soledade de Minas (204)	291	13—05
2 597	— **pela E.F.C.B.**, de Cruzeiro ao Rio, (REF. 325)	252	4—35
	Total	615	20—40
2 598	**Por automóvel**, de Carmo do Rio Claro** ao Rio**, via Santa Quitéria (5), entroncamento (20), Barranco Alto (39), Barra (50), Alfenas** (69), Fama** (85), Paraguaçu** (112), Escaramuça (124), Elói Mendes** (142), Buenos (154), Varginha** (162), Ponte do Rio Verde (184), Três Corações** (194), Cambuquira** (215), Triângulo (226), Conceição do Rio Verde** (252), Águas de Contenda (260), Caxambu** (280), Vidinha (301), Pouso Alto* (310), Santana do Capivari* (318), Itamonte** (328), Capelinha do Picú (337), Registro do Picú (348),, Eng.º Passos (374) e daí pela BR-2 (rodovia Presidente Dutra)	563	15—00

Número de ordem (REF)	ITINERÁRIOS E MEIOS DE TRANSPORTE	Extensão em km	Tempo médio gasto em viagem h. — m.
2 599	**Por ônibus**, de Carmo do Rio Claro** a Alfenas**, via Santa Quitéria (5), entroncamento (20), Barranco Alto (39), Barra (50) e Gzspar Lopes (69)	78	3—20
2 600	— **por via aérea**, (C.R.A.N.), de Alfenas ao Rio, (REF. 327)	316	1—20
	Total	**394**	**4—40**
	A Alfenas		
2 601	**Por ônibus**, de Carmo do Rio Claro** a Alfenas**, (REF. 2 599)	78	3—20
	A Alpinópolis		
2 602	**Por ônibus**, de Carmo do Rio Claro** a Alpinópolis**, via Itapiche (19) e Monte Alto (31)	37	2—00
	A Alterosa		
2 603	**Por ônibus**, de Carmo do Rio Claro** a Alterosa*, via Santa Quitéria (5), Conceição da Aparecida** (23) e Araujos (30)	46	2—00
	A Boa Esperança		
2 604	**Por ônibus**, de Carmo do Rio Claro** a Campo do Meio, via Santa Quitéria (5), entroncamento (20), Águas Verdes (33) e Usina Ariadnópolis (39)	47	2—00
2 605	— **por ônibus**, de Campo do Meio* a Boa Esperança**, (REF. 1 993)	43	2—00
	Total	**90**	**4—00**
2 606	**Por automóvel**, de Carmo do Rio Claro** a Boa Esperança**, via Porto Carrito (6), entroncamento (19), Campo Redondo (27), Biesinho (42) e J. Chagas (57)	85	2—50
	A Campo do Meio		
2 607	**Por ônibus**, de Carmo do Rio Claro** a Campo do Meio*, (REF. 2 604)	47	2—00
	A Conceição da Aparecida		
2 608	**Por ônibus**, de Carmo do Rio Claro** a Conceição da Aparecida**, via Santa Quitéria (5)	23	0—45
	A Guapé		
2 609	**Por automóvel**, de Carmo do Rio Claro** a Guapé**, (REF. 2 593)	44	2—30
	A Ilicínea		
2 610	**Por automóvel**, de Carmo do Rio Claro** a Ilicínea**, via Porto Carrito (6) e entroncamento (19)	45	2—00
	A Nova Resende		
2 611	**Por automóvel**, de Carmo do Rio Claro** a Nova Resende**, via Santa Quitéria (5), Conceição da Aparecida** (23), Cedro (33), Retiro (41) e entroncamento (46)	57	2—00
	A Itaci		
2 612	**Por ônibus**, de Carmo do Rio Claro** a Itaci, via Porto Carrito (6)	22	1—00
	98 — CARMÓPOLIS DE MINAS		
	A Belo Horizonte		
2 613	**Por ônibus**, de Carmópolis de Minas** a Belo Horizonte**, via Paiol (4), Ponte do Rio Pará (13), Itaguara* (32), Porteiras (48), Igarapé (72), São Joaquim de Bicas* (79), Betim* (91) e Parque Industrial* (113)	122	3—45
2 614	**Por ônibus**, de Carmópolis de Minas** a Belo Horizonte**, via Paiol (4), Ponte do Rio Pará (13), Itaguara* (32), Peixotos (42), Crucilândia* (52), Bonfim** (69), Aroucas (83), Brumadinho** (99), Mário Campos (114), Sarzedo* (124), Ibirité (136), Barreiro* (145) e Parque Industrial* (148)	157	5—00

Número de ordem (REF)	ITINERÁRIOS E MEIOS DE TRANSPORTE	Extensão em km	Tempo médio gasto em viagem h. — m.
	Ao Rio de Janeiro		
2 615	**Por ônibus**, de Carmópolis de Minas** a Oliveira**, via Japão Grande (6) e Brasilândia (21)...	39	1—20
2 616	— **pela R.M.V.**, de Oliveira a Barbacena, via A. Mourão (69) e Campolide (259).....	269	12—55
2 617	— **pela E.F.C.B.**, de Barbacena ao Rio.....	378	8—15
	Total.....	686	22—30
2 618	**Por automóvel**, de Carmópolis de Minas** ao Rio**, via Japão Grande (6), Brasilândia (21), Oliveira** (39), Fradique (45), Matinha (51), Usina Jacaré (66), Morro do Ferro (76), São Tiago** (101), Sta. Rita do Rio Abaixo (140), est. de Ibitutinga (146), São João del Rei** (162), Tiradentes (174), Elvas (184), Barroso** (206), Caiciro (217), Faria (227), Barbacena** (237) e daí pela BR-3 (rodovia Presidente Kubitschek).....	543	15—30
	A Carmo da Mata		
2 619	**Por ônibus**, de Carmópolis de Minas** a Oliveira**, (REF. 2 615).....	39	1—20
2 620	— **pela R.M.V.**, de Oliveira a Carmo da Mata.....	25	1—20
	Total.....	64	2—40
2 621	**Por ônibus**, de Carmópolis de Minas** a Oliveira**, (REF. 2 615).....	39	1—20
2 622	— **por ônibus**, de Oliveira** a Carmo da Mata**.....	20	0—50
	Total.....	59	2—10
	A Cláudio		
2 623	**Por ônibus**, de Carmópolis de Minas** a Oliveira**, (REF. 2 615).....	39	1—20
2 624	— **pela R.M.V.**, de Oliveira** a Cláudio**, via G. Ferreira (41).....	67	2—50
	Total.....	106	4—10
2 625	**Por ônibus**, de Carmópolis de Minas** a Oliveira**, (REF. 2 615).....	39	1—20
2 626	— **por ônibus**, de Oliveira** a Cláudio*, via Carmo da Mata** (20), S. Bento (33) e Sobrado (39).....	43	1—50
	Total.....	82	3—10
2 627	**Por automóvel**, de Carmópolis de Minas** a Cláudio**, via Japão Grande (6), Muntueira (15) e Sobrado (32).....	36	1—20
	A Itaguara		
2 628	**Por ônibus**, de Carmópolis de Minas** a Itaguara*, via Paiol (4) e Ponte do Rio Pará (13).....	32	1—00
	A Oliveira		
2 629	**Por ônibus**, de Carmópolis de Minas** a Oliveira**, (REF. 2 615).....	39	1—20
	A Passa Tempo		
2 630	**Por ônibus**, de Carmópolis de Minas** a Crucilândia*, via Paiol (4), Ponte do Rio Pará (13), Itaguara (32), e Peixotos (42).....	52	1—50
2 631	— **por ônibus**, de Crucilândia* a Passa Tempo*, via Machados (6), Piracema (23) e Campo Grande* (46).....	55	2—00
	Total.....	107	3—50
2 632	**A cavalo**, de Carmópolis de Minas a Passa Tempo, via Rio Curral (10).....	24	4—00
	A Piracema		
2 633	**Por ônibus**, de Carmópolis de Minas** a Crucilândia*, (REF. 2 630).....	52	1—50
2 634	— **por ônibus**, de Crucilândia* a Piracema, via Machados (6).....	3	0—50
	Total.....	75	2—40
	99 — CARRANCAS		
	A Belo Horizonte		
2 635	**Por ônibus**, de Carrancas* a est. de Carrancas.....	16	0—40
2 636	— **pela R.M.V.**, da est. de Carrancas a Belo Horizonte, via Lavras (72), Ribeirão Vermelho (81), Garças de Minas (281), Divinópolis (423) e Azurita (501).....	579	20—40
	Total.....	595	21—20

Número de ordem (REF)	ITINERÁRIOS E MEIOS DE TRANSPORTE	Extensão em km	Tempo médio gasto em viagem h. — m.
2 637	**Por automóvel**, de Carrancas* a Belo Horizonte**, via Itutinga (33), Usina de Itutinga (37), São Sebastião da Vitória (77), Rio das Mortes (93), São João del Rei** (104), Santa Cruz (108), Cesar de Pina (114), Ponte Nova (117), Lagoa Dourada (143), Rua do Fogo (164), Crasto (169), Entre Rios de Minas** (179), Mamonas (187), São Braz do Suaçui (194), Pequeri (204), Alto Maranhão (208), Joaquim Murtinho (213), e daí pela BR-3 (rodovia Presidente Kubitschek)..	294	8—30
	Ao Rio de Janeiro		
2 638	**Por ônibus**, de Carrancas* à est. de Carrancas	16	0—40
2 639	— **pela R.M.V.**, da est. de Carrancas a Barra Mansa, via Arantina (104)	214	8—15
2 640	— **pela E.F.C.B.**, de Barra Mansa ao Rio, (REF. 8)	154	2—50
	Total	**384**	**11—45**
2 641	**Por automóvel**, de Carrancas* ao Rio**, via Caetitu (15), Capela do Rio Grande (34), Madre de Deus de Minas** (56), Piedade do Rio Grande (78), Ibertioga (111), Ponto Chique (124), Campolide (138), Barbacena** (153), e daí pela BR-3 (rodovia Presidente Kubitschek).....	459	13—00
	A Cruzília		
2 642	**Por automóvel**, de Carrancas* a Cruzília, via entroncamento (11), est. de Traituba (30), Faz. de Traituba (35) e Rio Ingaí (53).....	67	2—30
	A Itutinga		
2 643	**Por ônibus**, de Carrancas* a est. de Carrancas	16	0—40
2 644	— **pela R.M.V.**, de est. de Carrancas a Itumirim	40	1—20
2 645	— **por ônibus**, de Itumirim* a Itinga, via Macuco (15)	31	1—15
	Total.....	**87**	**3—15**
2 646	**Por automóvel**, de Carrancas a Itutinga.....	33	1—30
	A Luminárias		
2 647	**Por automóvel**, de Carrancas* a Luminárias*, via est. de Carrancas (16) e entroncamento (43)..	54	2—00
2 648	**Por ônibus**, de Carrancas* a est. de Carrancas.....	16	0—40
2 649	— **pela R.M.V.**, de est. de Carrancas a Paulo Freitas.....	18	0—45
2 650	— **por automóvel**, de Paulo Freitas a Luminárias*.....	18	0—40
	Total.....	**52**	**2—05**
	A Madre de Deus de Minas		
2 651	**Por automóvel**, de Carrancas* a Madre de Deus de Minas**, via Caetitu (15), Capela do Rio Grande (34) e entroncamento (40).....	56	2—00
	A Minduri		
2 652	**Por ônibus**, de Carrancas* a est. de Carrancas...	16	0—40
2 653	— **pela R.M.V.**, da est. de Carrancas a Minduri..	34	1—20
	Total.....	**50**	**2—00**
2 654	**Por automóvel**, de Carrancas* a Minduri**, via entroncamento (11) e est. de Traituba (30).	52	2—00
	A Nazareno		
2 655	**Por ônibus**, de Carrancas* a est. de Carrancas.....	16	0—40
2 656	— **pela R.M.V.**, de est. de Carrancas a Itumirim.....	40	1—20
2 657	— **por ônibus**, de Itumirim* a Nazareno, via Macuco (15), Itutinga (31) e Usina do Itutinga (35)	47	2—00
	Total.....	**103**	**4—00**
2 658	**Por automóvel**, de Carrancas* a Nazareno, via Itutinga (33) e Usina de Itutinga (37).....	49	2—00
	A São João Del Rei		
2 659	**Por ônibus**, de Carrancas* a est. de Carrancas.....	16	0—40
2 660	— **pela R.M.V.**, de est. de Carrancas a São João Del Rei, via Lavras (72), Ribeirão Vermelho (81) e Aureliano Mourão (128)	232	10—00
	Total.....	**248**	**10—40**

Número de ordem (REF)	ITINERÁRIOS E MEIOS DE TRANSPORTE	Extensão em km	Tempo médio gasto em viagem h. — m.
2 661	**Por automóvel**, de Carrancas* a São João Del Rei* , via Caetitu (15), Capela do Rio Grande (34), entroncamento (58) e Rio das Mortes (82)...	93	3—00
	A São Vicente de Minas		
2 662	**Por ônibus**, de Carrancas* a est. de Carrancas	16	0—40
2 663	— **pela R.M.V.**, da est. de Carrancas a São Vicente de Minas	58	1—15
	Total	74	2—55
2 664	**Por automóvel**, de Carrancas* a São Vicente de Minas**, via Caetitu (15), Pitangueiras (32) e entroncamento (52)	55	2—00
	100 — CARVALHOS		
	A Belo Horizonte		
2 665	**Pela R.M.V.**, de Carvalhos a Belo Horizonte, via Rutilo (37), Arantina (52), Lavras (228), Ribeirão Vermelho (237), Garças de Minas(487), Divinópolis (578) e Azurita (680)	734	27—25
2 666	**Pela R.M.V.**, de Carvalhos a Barra do Pirai, via Rutilo (37) e Bom Jardim de Minas (45)	176	9—05
2 667	— **pela E.F.C.B.**, de Barra do Pirai a Belo Horizonte	532	12—25
	Total	708	21—30
2 668	**Por automóvel**, de Carvalhos** a Belo Horizonte**, via Barulho (10), Liberdade* (25), Arantina (50), Bom Jardim de Minas** (60), Capão Grande (80), São Domingos da Bocaina (98), Olaria*** (110), Lima Duarte (128), Manejo (138), Orvalho (146), Valadares (158), Penido (166), Benfica (178) e daí pela BR-3 (rodovia Presidente Kubitschek)	425	13—00
	Ao Rio de Janeiro		
2 669	**Pela R.M.V.**, de Carvalhos a Barra do Pirai, (REF. 2 666)	176	9—05
2 670	— **pela E.F.C.B.**, de Barra do Pirai ao Rio	109	2—05
	Total	285	11—10
2 671	**Por automóvel**, de Carvalhos** ao Rio**, via Barulho (10), Liberdade* (25), Augusto Pestana (42), Passa Vinte (62), Zelinda (70), Falcão (81), Quatis (110), Ribeirão da Divisa (117), Barra Mansa (132) e dai pela BR-2 (rodovia Presidente Dutra)	264	8—30
	A Aiuruoca		
2 672	**Pela R.M.V.**, de Carvalhos a est. de Aiuruoca	33	1—25
2 673	— **por ônibus**, da est. de Aiuruoca a Aiuruoca**	11	0—20
	Total	44	1—45
2 674	**Por ônibus**, de Carvalhos** a Aiuruoca**, via Posses (11)	21	1—25
	A Bocaina de Minas		
2 675	**Pela R.M.V.**, de Carvalhos a Augusto Pestana, via Rutilo (37)	59	3—15
2 676	— **por ônibus**, de Augusto Pestana a Bocâina de Minas	16	1—00
	Total	75	4—15
2 677	**Por automóvel**, de Carvalhos** a Bocâina de Minas, via Augusto Pestana (16), Liberdade* (33), Barulho (48)	58	2—30
	A Liberdade		
2 678	**Pela R.M.V.**, de Carvalhos a Liberdade	24	1—25
2 679	**Por automóvel**, de Carvalhos** a Liberdade*, via Barulho (10)	25	1—00
	A Serranos		
2 680	**Pela R.M.V.**, de Carvalhos a Seritinga	17	0—15
2 681	— **por ônibus**, de Seritinga a Serranos	3	0—10
	Total	20	0—55
2 682	**Por automóvel**, de Carvalhos** a Serranos, via Seritinga (20)	23	1—00

Número de ordem (REF)	ITINERÁRIOS E MEIOS DE TRANSPORTE	Extensão em km	Tempo médio gasto em viagem h. — m.
	101 — CASCALHO RICO		
	A Belo Horizonte		
2 683	**Por ônibus**, de Cascalho Rico a Monte Carmelo**, via Santa Luzia (11), Dolearina (23), Santa Rita da Estrêla, (39), Estrêla do Sul** (42) e Água Emendada (54)	71	2—00
2 684	— **pela R.M.V.**, de Monte Carmelo a Belo Horizonte, (REF. 2)	688	23—55
	Total	**759**	**25—55**
2 685	**Por automóvel**, de Cascalho Rico a Belo Horizonte**, via Santa Luzia (11), Dolearina (23), Sta. Rita da Estrêla (39), Estrêla do Sul (42), Água Emendada (54), Monte Carmelo** (71), Celso Bueno (98), Macaúbas (121), Patrocínio ** (160), São Benedito (185), Salitre (188), Serra do Salitre** (203), Rio Paranaiba* (267), Guarda dos Ferreiros* (298), São Gotardo** (309), Sapecado (324), Campos (331), Barra do Funchal (339), Comendador Viana** (356), Vale do Caixão (374), Pedra do Chumbo (414), Moema (425), Chapada (439), Pirolito (443), Araujos** (460), Perdigão** (470), Chaves (482), Costas (490), est. de São Gonçalo (496), São Gonçalo do Pará** (502), Campo Alegre (517), Igaratinga (526), Antunes (533), Caetano Preto (540), Pará de Minas** (551), Tavares (563), Gameleira (571), Florestal* (576), Juatuba* (592), Vianópolis (602), Betim* (612) e Parque Industrial* (634)	643	15—30
2 686	**Por ônibus**, de Cascalho Rico a Monte Carmelo**, (REF. 2 683)	71	2—00
2 687	— **por via aérea**, (C.R.A.N.), do Monte Carmelo a Belo Horizonte, (REF. 5)	399	1—40
	Total	**470**	**3—40**
	Ao Rio de Janeiro		
2 688	**Por ônibus**, de Cascalho Rico a Monte Carmelo**, (REF. 2 683)	71	2—00
2 689	— **pela R.M.V.**, de Monte Carmelo a Barra Mansa, (REF. 7)	685	35—00
2 690	— **pela E.F.C.B.**, de Barra Mansa ao Rio, (REF. 8)	154	2—50
	Total	**1 110**	**39—50**
2 691	**Por ônibus**, de Cascalho Rico a Monte Carmelo**, (REF. 2 683)	71	2—00
2 692	— **pela R.M.V.**, de Monte Carmelo a Belo Horizonte, (REF. 2)	588	23—55
2 693	— **pela E.F.C.B.**, de Belo Horizonte ao Rio, (REF. 981)	640	14—25
	Total	**1 399**	**40—20**
2 694	**Por automóvel**, de Cascalho Rico a Belo Horizonte**, (REF. 2 685)	643	15—30
2 695	— **por ônibus**, de Belo Horizonte** ao Rio**, (REF. 982)	472	10—00
	Total	**1 115**	**25—30**
2 696	**Por ônibus**, de Cascalho Rico a Monte Carmelo**, (REF. 2 683)	71	2—00
2 697	— **por via aérea**, (C.R.A.N.), de Monte Carmelo ao Rio, (REF. 13)	747	3—10
	Total	**818**	**5—10**
	A Araguari		
2 698	**Por ônibus**, de Cascalho Rico a Araguari**, via Santa Luzia (11), Usina (26) e entroncamento (46)	53	1—30
	A Estrêla do Sul		
2 699	**Por ônibus**, de Cascalho Rico a Estrêla do Sul**, via Sta. Luzia (11), Dolearina (23), e Sta. Rita da Estrêla (39)	42	1—30
	A Catalão (Estado de Goias)		
2 700	**Por ônibus**, de Cascalho Rico a Monte Carmelo**, (REF. 2 683)	71	2—00
2 701	— **pela R.M.V.**, de Monte Carmelo a Catalão	109	4—10
	Total	**180**	**6—10**
2 702	**Por automóvel**, de Cascalho Rico a Catalão, via Água Fria (12), Grupiara (24), Paranaiba de Goiás (40) e Ouvidor (60)	84	3—00

Número de ordem (REF)	ITINERÁRIOS E MEIOS DE TRANSPORTE	Extensão em km	Tempo médio gasto em viagem h. — m.
	102 — CASSIA		
	A Belo Horizonte		
2 703	Pot ônibus, de Cássia** a Pratápolis**, via entroncamento (9)	22	0—40
2 704	— pela C.M.E.F., de Pratápolis a Juréia, via Guaxupé (129)	203	7—25
2 705	— pela R.M.V., de Juréia a Belo Horizonte. (REF. 680)	792	27—40
	Total	1 017	35—45
2 706	Por ônibus, de Cássia** a Passos**, via entroncamento (9) e Bananal (24)	46	1—30
2 707	— por ônibus, de Passos** a Belo Horizonte**, (REF. 2 203)	344	10—00
	Total	390	11—30
2 708	Por ônibus, de Cássia** a Passos**, (REF. 2 706)	46	1—30
2 709	— por via aérea, (C.R.A.N.), de Passos a Belo Horizonte	295	1—00
	Total	341	2—30
	Ao Rio de Janeiro		
2 710	Por ônibus, de Cássia** a Pratápolis**, (REF. 2 703)	22	0—40
2 711	— pela C.M.E.F., de Pratápolis a Juréia, (REF. 2 704)	203	7—25
2 712	— pela R.M.V., de Juréia a Cruzeiro, (REF. 396)	361	15—40
2 713	— pela E.F.C.B., de Cruzeiro ao Rio, (REF. 325)	252	4—35
	Total	938	28—20
2 714	Por automóvel, de Cássia** ao Rio**, via entroncamento (9), Bananal (24), Passos** (46), Ribeirão Conquista (70), Alpinópolis** (82), Monte Alto (88), Itapiche (100), Carmo do Rio Claro** (119), Santa Quitéria (124), Barranco Alto (158), Barra (169), Alfenas** (188), Fama** (204), Paraguaçu** (231), Elói Mendes** (261), Varginha** (281), Ponte do Rio Verde (303), Três Corações** (313), Cambuquira** (334), Triangulo (345), Conceição do Rio Verde** (371) Águas de Contenda (379), Caxambu** (399), Vidinha (420), Pouso Alto* (429), Santana do Capivari* (437), Itamonte** (447), Capelinha do Picu (456), Registro do Picu (467), Eng.º Passos (493) e daí pela BR-2, (rodovia Presidente Dutra)	682	20—30
2 715	Por ônibus, de Cássia** a Passos**, (REF. 2 706)	46	1—30
2 716	— por via aérea, (C.R.A.N.), de Passos ao Rio, (REF. 394)	426	1—50
	Total	472	3—20
	A Capetinga		
2 717	Por ônibus, de Cássia** a Capetinga**	18	0—40
	A Delfinópolis		
2 718	Por ônibus, de Cássia** a Delfinópolis**, via entroncamento (11) e Pôrto Praia Vermelha (29)	36	1—30
	A Ibiraci		
2 719	Por ônibus, de Cássia** a Ibiraci**, via entroncamento (31)	36	1—20
	A Passos		
2 720	Por ônibus, de Cássia** a Passos**, (REF. 2 706)	46	1—30
	A Pratápolis		
2 721	Por ônibus, de Cássia** a Pratápolis**, (REF. 2 703)	22	0—40
	103 — CATAGUASES		
	A Belo Horizonte		
2 722	Pela E.F.L., de Cataguases a Juiz de Fora, via Ligação (56) e Furtado de Campos (111)	178	6—10
2 723	— pela E.F.C.B., de Juiz de Fora a Belo Horizonte	365	8—35
	Total	543	15—15

Número de ordem (REF)	ITINERÁRIOS E MEIOS DE TRANSPORTE	Extensão em km	Tempo médio gasto em viagem h. — m.
2 724	Pela E.F.L., de Cataguases a Ponte Nova, via Ligação (56)	201	7—15
2 725	— pela E.F.C.B., de Ponte Nova a Belo Horizonte, (REF. 51)	252	10—15
	Total	453	17—30
2 726	Por ônibus, de Cataguases** a Ubá**, via Sinimbu (9), Dona Eusébia (19) e Guidoval* (46)	67	2—30
2 727	— por ônibus, de Ubá** a Belo Horizonte**, (REF. 745)	304	11—00
	Total	371	13—30
2 728	Por ônibus, de Cataguases** a Juiz de Fora**, via Leopoldina** (21), Tebas (36), Argirita* (53), Maripá (79), Guaiará* (92), Bicas** (96), Passo da Pátria (117), Florestal* (130), e Retiro (139)	146	4—40
2 729	— pela E.F.C.B., de Juiz de Fora a Belo Horizonte	365	8—35
	Total	511	13—15
2 730	Por ônibus, de Cataguases** a Juiz de Fora**, (REF. 2 728)	146	4—40
2 731	— por ônibus, de Juiz de Fora** a Belo Horizonte**, (REF. 1 110)	260	6—30
	Total	406	11—10
	Ao Rio de Janeiro		
2 732	Pela E.F.L., de Cataguases ao Rio, via Vista Alegre (17), Recreio (38), Melo Barreto (97), Pôrto Novo (166) e Três Rios (171)	316	11—45
2 733	Por ônibus, de Cataguases** ao Rio**, via Leopoldina** (21), Marinópolis* ((58), Pôrto Novo (75), Sapucáia** (105), Anta (112), Bemposta (130), Areal** (144) e Petrópolis** (191)	259	6—00
2 734	Por ônibus, de Cataguases** a Juiz de Fora**, (REF. 2 728)	146	4—40
2 735	— por ônibus, de Juiz de Fora** ao Rio**, (REF. 1 115)	212	4—00
	Total	358	8—40
	A Astolfo Dutra		
2 736	Pela E.F.L., de Cataguases a Astolfo Dutra	26	1—05
2 737	Por ônibus, de Cataguases** a Astolfo Dutra**, via Sinimbu (9) e Dona Eusébia (19)	26	1—00
	A Descoberto		
2 738	Pela E.F.L., de Cataguases a São João Nepomuceno, via Ligação (56) e Furtado de Campos (111)	126	4—30
2 739	— por ônibus, de São João Nepomuceno a Descoberto	15	0—40
	Total	141	5—10
2 740	Por automóvel, de Cataguases** a Descoberto*, via entroncamento (14) e Itamarati (19)	42	2—00
	A Guidoval		
2 741	Por ônibus, de Cataguases** a Guidoval*, via Sinimbu (9) e Dona Eusébia (19)	46	1—40
	A Laranjal		
2 742	Por ônibus, de Cataguases** a Laranjal*, via Lajinha (9) e Aracati (12)	31	1—00
	A Leopoldina		
2 743	Pela E.F.L., de Cataguases a Leopoldina, via Vista Alegre (17)	29	1—15
2 744	Por ônibus, de Cataguases** a Leopoldina**	21	0—40
	A Miraí		
2 745	Pela E.F.L., de Cataguases a Miraí	35	1—50
2 746	Por ônibus, de Cataguases** a Miraí**, via Aréia Branca (10), Glória (17) e João Resende (29)	34	1—10
	A Muriaé		
2 747	Pela E.F.L., de Cataguases a Muriaé, via Recreio (38), Cisneiros (58) e Patrocínio de Muriaé (108)	128	5—40
2 748	Por ônibus, de Cataguases** a Muriaé**, via Areia Branca (10), Glória (17), João Resende (29), Miraí** (34) e Boa Família (50)	70	2—00

Número de ordem (REF)	ITINERÁRIOS E MEIOS DE TRANSPORTE	Extensão em km	Tempo médio gasto em viagem h. — m.
	A São João Nepomuceno		
2 749	**Pela E.F.L.**, de Cataguases a São João Nepomuceno, (REF. 2 738)...	126	4—30
2 750	**Por automóvel**, de Cataguases** a São João Nopomuceno,**, via entroncamento (14), Usina Mauricio (26), Araci (45) e Roça Grando* (53).....	60	2—00
	A Cataguarino		
2 751	**Por ônibus**, de Cataguases** a Cataguarino, via entroncamento (10).....	17	0—45
	A Itamarati		
2 752	**Por ônibus**, de Cataguases** a Itamarati, via entroncamento (14).....	19	0—50
	A Santana de Cataguases		
2 753	**Pela E.F.L.**, de Cataguases a Santana de Cataguases, via Sereno (11).....	23	1—30
2 754	**Por automóvel**, de Cataguases** a Santana de Cataguases, via Sereno (11) e Costa Sena (17)...	24	1—30
	A Sereno		
2 755	**Pela E.F.L.**, de Cataguases a Sereno.....	11	0—30
2 756	**Por automóvel**, de Cataguases** a Sereno.....	11	0—40
	A Vista Alegre		
2 757	**Pela E.F.L.**, de Cataguases a Vista Alegre.....	17	0—35
2 758	**Por automóvel**, de Cataguases** a Vista Alegre, via Lajinha (9) e Aracati (12).....	18	0—50
	104 — CAXAMBU		
	A Belo Horizonte		
2 759	**Pela R.M.V.**, de Caxambu a Belo Horizonte, via Soledade de Minas (23), Freitas (39), Três Corações (103), Lavras (197), Ribeirão Vermelho (206), Garças de Minas (407), Divinópolis (549) e Azurita (627)..	705	26—30
2 760	**Pela R.M.V.**, de Caxambu a Cruzeiro, via Soledade de Minas (23).....	112	4—05
2 761	— **pela E.F C.B.**, de Cruzeiro a Belo Horizonte, (REF. 482).....	676	19—15
	Total.....	**788**	**23—20**
2 762	**Por ônibus**, de Caxambu** a Belo Horizonte**, (REF. 809).....	434	13—00
2 763	**Por via aérea**, (C.R.A.N.), de Caxambu a Belo Horizonte.....	253	1—00
	Ao Rio de Janeiro		
2 764	**Pela R.M.V.**, de Caxambu a Cruzeiro, (REF. 2 760).....	112	4—05
2 765	— **pela E.F.C.B.**, de Cruzeiro ao Rio, (REF. 325).....	252	4—35
	Total.....	**364**	**8—40**
2 766	**Por ônibus**, de Caxambu** ao Rio**, (REF. 815).....	283	7—00
2 767	**Por via aérea**, (C.R.A.N.), de Caxambu ao Rio.....	200	0—50
	A Baependi		
2 768	**Pela R.M.V.**, de Caxambu a Baependi.....	7	0—20
2 769	**Por ônibus**, de Caxambu** a Baependi**.....	6	0—15

Número de ordem (REF)	ITINERÁRIOS E MEIOS DE TRANSPORTE	Extensão em km	Tempo médio gasto em viagem h. — m.
	A Conceição do Rio Verde		
2 770	**Pela R.M.V.**, de Caxambu a Conceição do Rio Verde, via Soledade de Minas (23) e Freitas (39)	59	2—15
2 771	**Por ônibus**, de Caxambu** a Conceição do Rio Verde*1, via Águas de Contenda (20)	28	1—00
	A Pouso Alto		
2 772	**Pela R.M.V.**, de Caxambu a São Sebastião do Rio Verde, via Soledade de Minas (23)	52	2—10
2 773	— **por automóvel**, de São Sebastião do Rio Verde a Pouso Alto*	3	0—10
	Total	55	2—20
2 774	**Por ônibus**, de Caxambu** a Pouso Alto*, (REF. 835)	30	1—00
	A São Lourenço		
2 775	**Pela R.M.V.**, de Caxambu a São Lourenço, via Soledade de Minas (23)	32	1—10
2 776	**Por ônibus**, de Caxambu** a São Lourenço**, via Boa Vista (16) e Vidinha (21)	34	1—00
	A Soledade de Minas		
2 777	**Pela R.M.V.**, de Caxambu a Soledade de Minas	23	0—45
2 778	**Por automvel**, de Caxambu** a Soledade de Minas	23	0—40
2 779	**Por ônibus**, de Caxambu** a Soledade de Minas, via Boa Vista (16), Vidinha (21) e São Lourenço** (34)	43	1—20
	105 — CENTRALINA		
	A Belo Horizonte		
2 780	**Por ônibus**, de Centralina** a Uberlândia**, via Moeda (13), Avantiguara* (27), Monte Alegre de Minas** (54) e Chapetuba (91)	126	4—50
2 781	— **pela C.M.E.F.**, de Uberlândia a Uberaba	135	3—50
2 782	— **pela R.M.V.**, de Uberaba a Belo Horizonte, (REF. 161)	752	25—00
	Total	1 013	33—40
2 783	**Por ônibus**, de Centralina** a Ubelândia**, (REF. 2 780)	126	4—50
2 784	— **por ônibus**, de Uberlândia** a Belo Horizonte**, (REF. 2 111)	632	18—00
	Total	758	22—50
2 785	**Por ônibus**, de Centralina** a Uberlândia**, (REF. 2 780)	126	4—50
2 786	— **por via aérea**, (C.R.A.N.), de Uberlândia a Belo Horizonte	453	1—50
	Total	579	6—40
	Ao Rio de Janeiro		
2 787	**Por ônibus**, de Centralina** a Uberlândia**, (REF. 2 780)	126	4—50
2 788	— **pela C.M.E.F.**, de Uberlândia a Uberaba	135	3—50
2 789	— **pela R.M.V.**, de Uberaba a Belo Horizonte, (REF. 161)	752	25—00
2 790	— **pela E.F.C.B.**, de Belo Horizonte ao Rio, (REF. 981)	640	14—25
	Total	1 653	48—05
2 791	**Por ônibus**, de Centralina** a Uberlândia**, (REF. 2 780)	126	4—50
2 792	— **pela C.M.E.F.**, de Uberlândia a Uberaba	135	3—50
2 793	— **pela R.M.V.**, de Uberaba a Barra Mansa, (REF. 170)	949	35—55
2 794	— **pela E.F.C.B.**, de Barra Mansa ao Rio, (REF. 8)	154	2—50
	Total	1 364	47—25
2 795	**Por ônibus**, de Centralina** a Uberlândia**, (REF. 2 780)	126	4—50
2 796	— **pela C.M.E.F.**, de Uberlândia a Campinas, (REF. 2 123)	672	19—30
2 797	— **pela C.P.E.F.**, de Campinas a Jundiai	45	0—35
2 798	— **pela E.F.S.J.**, de Jundiai a São Paulo	62	1—00
2 799	— **pela E.F.C.B.**, de São Paulo ao Rio, (REF. 176)	500	9—25
	Total	1 405	35—20

Número de ordem (REF)	ITINERÁRIOS E MEIOS DE TRANSPORTE	Extensão em km	Tempo médio gasto em viagem h. — m
2 800	**Por ônibus**, de Centralina** a Uberlândia**, (REF. 2 780)	126	4—50
2 801	— **por ônibus**, de Uberlândia** a Belo Horizonte**, (REF. 2 111)	632	18—00
2 802	— **por ônibus**, de Belo Horizonte** ao Rio**, (REF. 982)	472	10—00
	Total	**1 230**	**32—50**
2 803	**Por ônibus**, de Centralina** a Uberlândia**, (REF. 2 780)	126	4—50
2 804	— **por via aérea**, (C.R.A.N.), de Uberlândia ao Rio, (REF. 2 131)	705	2—50
	Total	**831**	**7—40**
	A Canápolis		
2 805	**Por ônibus**, de Centralina** a Canápolis**, via Moeda (13) e entroncamento (17)	26	1—00
	A Monte Alegre de Minas		
2 806	**Por ônibus**, de Centralina** a Monte Alegre de Minas**, via Moeda (13), Avantiguara* (27) e entroncamento (41)	54	2—30
	A Tupaciguara		
2 807	**Por ônibus**, de Centralina** a Tupaciguara**, via Garcia (24) e Brilhante (51)	78	2—30
	A Itumbiara (Estado de Goiás)		
2 808	**Por ônibus**, de Centralina** a Itumbiara, via Araporã (19)	24	0—45
	106 — CHIADOR		
	A Belo Horizonte		
2 809	**Por automóvel**, de Chiador* a est. de Chiador	5	0—10
2 810	— **pela E.F.C.B.**, da est. de Chiador a Belo Horizonte, via Três Rios (19)	461	11—20
	Total	**466**	**11—30**
2 811	**Por automóvel**, de Chiador* a Três Rios, via est. de Chiador (5), Penha Longa (11) e Santa Fé (17)	28	1—00
2 812	— **por ônibus**, de Três Rios a Belo Horizonte**, pela BR-3 (rodovia Presidente Kubitschek)	331	8—10
	Total	**359**	**9—10**
	Ao Rio de Janeiro		
2 813	**Por automóvel**, de Chiador* a est. de Chiador	5	0—10
2 814	— **pela E.F.C.B.**, da est. de Chiador ao Rio, via Três Rios (19)	217	5—45
	Total	**222**	**5—55**
2 815	**Por automóvel**, de Chiador* a Três Rios, (REF. 2 811)	28	1—00
2 816	— **por ônibus**, de Três Rios ao Rio**, via Areal** (26) e Petrópolis** (73)	141	2—45
	Total	**169**	**3—45**
	A Além Paraiba		
2 817	**Por automóvel**, de Chiador* a est. de Chiador	5	0—10
2 818	— **pela E.F.C.B.**, da est. de Chiador a Além Paraiba (est. de Pôrto Novo)	45	1—35
	Total	**50**	**1—45**
2 819	**Por automóvel**, de Chiador* a Além Parajba**, via Mar de Espanha** (24), Senador Côrtes (39), Pregos (49), Aventureiro* (60), Marinópolis* (72) e Porto Novo (89)	91	3—20
	A Mar de Espanha		
2 820	**Por automóvel**, de Chiador* à est. de Chiador	5	0—10
2 821	— **pela E.F.C.B.**, de est. de Chiador a Três Rios	19	0—40
2 822	— **pela E.F.L.**, de Três Rios a Mar de Espanha, via Pequeri (52)	77	2—55
	Total	**101**	**3—45**
2 823	**Por automóvel**, de Chiador* a Mar de Espanha**	24	0—50

Número de ordem (REF)	ITINERÁRIOS E MEIOS DE TRANSPORTE	Extensão em km	Tempo médio gasto em viagem h. — m.
	A Santana do Deserto		
2 824	**Por automóvel**, de Chiador* à est. de Chiador	5	0—10
2 825	— **pela E.F.C.B.**, da est. de Chiador a Três Rios	19	0—40
2 826	— **pela E.F.L.**, de Três Rios a Santana do Deserto	30	0—55
	Total	54	1—45
2 827	**Por automóvel**, de Chiador* a Santana do Deserto, via est. de Chiador (5), Penha Longa (11), Santa Fé (17), Três Rios (28) e Serraria (39)	55	1—30
	A Sapucáia (Estado do Rio)		
2 828	**Por automóvel**, de Chiador* à est. de Chiador	5	0—10
2 829	— **pela E.F.C.B.**, da est. de Chiador a Sapucáia	17	0—45
	Total	22	0—55
2 830	**Por automóvel**, de Chiador* a Sapucaia, via Anta (12) e Sapucáia de Minas (25)	37	1—30
	A Três Rios (Estado do Rio)		
2 831	**Por automóvel**, de Chiador* à est. de Chiador	5	0—10
2 832	— **pela E.F.C.B.**, da est. de Chiador a Três Rios	19	0—40
	Total	24	0—50
2 833	**Por automóvel**, de Chiador* a Três Rios, (REF. 2 811)	28	1—00
	A Penha Longa		
2 834	**Por automóvel**, de Chiador* a est. de Chiador	5	0—10
2 835	— **pela E.F.C.B.**, de est. de Chiador a Penha Longa	4	0—15
	Total	9	0—25
2 836	**Por automóvel**, de Chiador* a Penha Longa, via est. de Chiador (5)	11	0—25
	107 — CIPOTÂNEA		
	A Belo Horizonte		
2 837	**Por ônibus**, de Cipotânea a Barbacena**, via entroncamento (17), Alto Rio Doce** (20), Desterro do Melo (40), Dôres do Monte Alegre (56) e Pinheiro Grosso (67)	76	4—15
2 838	— **pela E.F.C.B.**, de Barbacena a Belo Horizonte	262	6—05
	Total	338	10—20
2 839	**Por ônibus**, de Cipotânea a Barbacena**, (REF. 2 837)	76	4—15
2 840	— **por ônibus**, de Barbacena** a Belo Horizonte**, (REF. 896)	166	4—30
	Total	242	8—45
	Ao Rio de Janeiro		
2 841	**Por ônibus**, de Cipotânea a Barbacena**, (REF. 2 837)	76	4—15
2 842	— **pela E.F.C.B.**, de Barbacena ao Rio	378	8—15
	Total	454	12—30
2 843	**Por ônibus**, de Cipotânea a Barbacena**, (REF. 2 837)	76	4—15
2 844	— **por ônibus**, de Barbacena** ao Rio**, (REF. 898)	306	6—00
	Total	382	10—15
	A Alto Rio Doce		
2 845	**Por ônibus**, de Cipotânea a Alto Rio Doce**, via entroncamento (17)	20	1—15
	A Brás Pires		
2 846	**Por ônibus**, de Cipotânea a Alto Rio Doce**, (REF. 2 845)	20	1—15
2 847	— **por ônibus**, de Alto Rio Doce** a Dôres do Turvo, via Abreus (18)	33	1—25
2 848	— **por automóvel**, de Dôres do Turvo a Brás Pires, via Santo Antônio (10)	19	1—00
	Total	72	3—40
2 849	**A cavalo**, de Cipotânea a Brás Pires	21	4—00

Número de ordem (REF)	ITINERÁRIOS E MEIOS DE TRANSPORTE	Extensão em km	Tempo médio gasto em viagem h. — m.
	A Rio Espera		
2 850	**Por automóvel**, de Cipotânea a Rio Espera*	21	1—00
2 851	**A cavalo**, de Cipotânea a Rio Espera	16	2—40
	A Senhora de Oliveira		
2 852	**Por automóvel**, de Cipotânea a Senhora de Oliveira, via Rio Espera* (21), Lamim (30) e Cedro (35)	47	2—00
2 853	**A cavalo**, de Cipotânea a Senhora de Oliveira, via Queima Roupa (9)	18	3—00
	108 — CLARAVAL		
	A Belo Horizonte		
2 854	**Por ônibus**, de Claraval a Franca	21	1—20
2 855	— **pela C.M.E.F.**, de Franca a Uberaba	188	6—20
2 856	— **pela R.M.V.**, de Uberaba a Belo Horizonte, (REF. 161)	752	25—00
	Total	**961**	**32—40**
2 857	**Por ônibus**, de Claraval a Ibiraci**, via Franca (21)	63	3—00
2 858	— **por ônibus**, de Ibiraci** a Passos**, via entroncamento (5), Cássia** (56), entroncamento (45) e Bananal (60)	82	3—00
2 859	— **por ônibus**, de Passos** a Belo Horizonte**, (REF. 2 203)	344	10—00
	Total	**489**	**16—00**
2 860	**Por ônibus**, de Claraval a Ibiraci**, (REF. 2 857)	63	3—00
2 861	— **por ônibus**, de Ibiraci** a Passos**, (REF. 2 858)	82	3—00
2 862	— **por via aérea**, (C.R.A.N.), de Passos a Belo Horizonte	295	1—00
	Total	**440**	**7—00**
	Ao Rio de Janeiro		
2 863	**Por ônibus**, de Claraval a Franca	21	1—20
2 864	— **pela C.M.E.F.**, de Franca a Campinas	417	12—20
2 865	— **pela C.P.E.F.**, de Campinas a Jundiaí	45	0—35
2 866	— **pela E.F.S.J.**, de Jundiaí a São Paulo	62	1—00
2 867	— **pela E.F.C.B.**, de São Paulo ao Rio, (REF. 176)	500	9—25
	Total	**1 045**	**24—40**
2 868	**Por automóvel**, de Claraval ao Rio**, via entroncamento (22), Ibiraci** (26), Cássia** (62), entroncamento (71), Bananal (86), Passos** (108), Ribeirão Conquista (132), Alpinópolis** (144), Monte Alto (150), Carmo do Rio Claro** (171), Santa Quitéria (186), Barranco Alto (220), Barra (231), Alfenas** (250), Fama** (266), Paraguaçu** (293), Eléi Mendes** (323), Varginha** (343), Ponte do Rio Verde (365), Três Corações** (375), Cambuquira** (396), Triângulo (407), Conceição do Rio Verde** (433), Águas de Contenda (441), Caxambu** (461), Vidinha (482), Pouso Alto* (491), Santana do Capivari* (499), Itamonte** (509), Capelinha do Picu (518), Registro do Picu (529), Eng.º Passos (565) e daí pela BR-2 (rodovia Presidente Dutra)	744	23—00
2 869	**Por ônibus**, de Claraval a Ibiraci**, (REF. 2 857)	63	3—00
2 870	— **por ônibus**, de Ibiraci** a Passos**, (REF. 2 858)	82	3—00
2 871	— **por via aérea**, (C.R.A.N.), de Passos ao Rio, (REF. 394)	426	1—50
	Total	**571**	**7—50**
	A Ibiraci		
2 872	**Por ônibus**, de Claraval a Ibiraci**, (REF. 2 857)	63	3—00
2 873	**Por automóvel**, de Claraval a Ibiraci**, via entroncamento (22)	26	1—30
	A Sacramento		
2 874	**Por ônibus**, de Claraval a Franca	21	1—20
2 875	— **pela C.M.E.F.**, de Franca à est. de Sacramento	97	3—35
2 876	— **por ônibus**, da est. de Sacramento a Sacramento**	14	0—30
	Total	**132**	**5—25**

Número de ordem (REF)	ITINERÁRIOS E MEIOS DE TRANSPORTE	Extensão em km	Tempo médio gasto em viagem h. — m.
2 877	**Por automóvel**, de Claraval a Sacramonto**, via entroncamento (22) Fazenda da Mata (43), Pôrto da Joana (50), Ribeirão do Engano (58), Damásio (68), entroncamento (83) e Lagoa (116)....	145	5—40
	A Franca (Estado de São Paulo)		
2 878	**Pelo ônibus**, de Claraval a Franca**.....	21	1—20
	A Pedregulho (Estado de São Paulo)		
2 879	**Por ônibus**, de Claraval a Franca**.....	21	1—20
2 880	— **pela C.M.E.F.**, de Franca a Pedregulho.....	39	1—15
	Total...	**60**	**2—35**
2 881	**Por ônibus**, de Claraval a Franca**..	21	1—20
2 882	— **por ônibus**, de Franca** a Pedregulho**, via Guapuã (18).....	39	1—10
	Total.....	**60**	**2—30**
	109 — CLAUDIO		
	A Belo Horizonte		
2 883	**Pela R.M.V.**, de Cláudio a Belo Horizonte, via Gonçalves Ferreira (26), Divinópolis (69) e Azurita (147).....	225	9—10
2 884	**Por ônibus**, de Cláudio** a Belo Horizonte**, via Monsenhor Alexandre, (14), Vilelas (23), Itaguara* (43), Porteiras (59), Igarapé (83), São Joaquim de Bicas* (90), Betim* (102) e Parque Industrial* (124).....	133	4—30
2 885	**Por ônibus**, de Cláudio** a Belo Horizonte**, via Monsenhor Alexandre (14), Vilelas (23), Itaguara** (43), Peixotos (53), Crucilândia* (63), Bonfim** (80), Arôucas (94), Brumadinho** (110), Mário Campos (125), Sarzêdo (135), Ibirité (147), Barreiro* (156) e Parque Industrial* (159).....	168	5—50
	Ao Rio de Janeiro		
2 886	**Pela R.M.V.**, de Cláudio a Barbacena, via Gonçalves Ferreira (26), A. Mourão (136), e Campolide (326).....	336	15—55
2 887	— **pela E.F.C.B.**, de Barbacena ao Rio.....	378	8—15
	Total.....	**714**	**24—10**
2 888	**Por automóvel**, de Cláudio** ao Rio**, via Sobrado (4), São Bento (10), Carmo da Mata** (23), Oliveira** (43), Fradique (49), Matinha (55), Usina Jacaré (64), Morro do Ferro (80), São Tiago**(105), Sta. Rita do Rio Abaixo (144), Ibitutinga (150), São João del Rei** (166), Santa Cruz (170), Tiradentes (178), Elvas (818), Barroso** (210), Caieiro (221), Faria (231), Barbacena** (241) e daí pela BR-3 (rodovia Presidente Kubitschek).....	547	16—20
	A Carmo da Mata		
2 889	**Pela R.M.V.**, de Cláudio a Carmo da Mata, via Gonçalves Ferreira (26).....	42	1—35
2 890	**Por ônibus**, de Cláudio** a Carmo da Mata**, via Sobrado (4) e São Bento (10).....	23	1—00
	A Carmo do Cajuru		
2 891	**Pela R.M.V.**, de Cláudio a Carmo do Cajuru, via Gonçalves Ferreira (26) e Divinópolis (69)..	89	3—05
2 892	**Por ônibus**, de Cláudio** a Divinópolis**, via entroncamento (37).....	49	1—30
2 893	— **por ônibus**, de Divinópolis** a Carmo do Cajuru.....	20	0—35
	Total.....	**69**	**2—05**
2 894	**Por automóvel**, de Cláudio** a Carmo do Cajuru**, via entroncamento (37).....	45	1—20
	A Carmópolis de Minas		
2 895	**Pela R.M.V.**, de Cláudio a Oliveira, via Gonçalves Ferreira (26).....	67	2—50
2 896	— **por ônibus**, de Oliveira** a Carmópolis de Minas**, via Brasilândia (18) e Japão Grande (33)	39	1—20
	Total.....	**106**	**4—10**

Número de ordem (REF)	ITINERÁRIOS E MEIOS DE TRANSPORTE	Extensão em km	Tempo médio gasto em viagem h. — m.
2 897	**Por ônibus**, de Cláudio** a Oliveira**, via Sobrado (4) , São Bento (10) e Carmo da Mata (23)	43	1—50
2 898	— **por ônibus**, de Olivoira** a Carmópolis de Minas**, (REF. 2 896)	39	1—20
	Total	82	3—10
	A Divinópolis		
2 899	**Pela R.M.V.**, de Cláudio a Divinópolis, via Gonçalves Ferreira (26)	69	2—05
2 900	**Por ônibus**, de Cláudio** a Divinópolis**, via entroncamento (37)	49	2—00
	A Itaguara		
2 901	**Por ônibus**, de Cláudio** a Itaguara*, via Monsenhor João Alexanfre (14) e Vitelas (23)	43	1—30
	A Itapecerica		
2 902	**Pela R.M.V.**, de Cláudio a Itapecerica, via Gonçalves Ferreira (26)	62	2—45
2 903	**Por ônibus**, de Cláudio** a Carmo da Mata**, (REF. 2 890)	23	1—00
2 904	— **por ônibus** de Carmo da Mata** a Itapecerica** (REF 2 511)	43	1—20
	Total	66	2—20
	A Monsenhor João Alexandre		
2 905	**Por ônibus** de Cláudio** a Monsenhor João Alexandre	14	0—45
	110 — COIMBRA		
	A Belo Horizonte		
2 906	**Pela E.F.L.**, de Coimbra a Ponte Nova	82	2—40
2 907	— **pela E.F.C.B.**, de Ponte Nova a Belo Horizonte, (REF. 51)	252	10—15
	Total	334	12—55
2 908	**Por ônibus**, de Coimbra*** a Viçosa**	18	1—00
2 909	— **por ônibus**, de Viçosa** a Belo Horizonte**, via Silvestre (6), Teixeiras** (16), Bom Jardim (24), Vau Açu (34), Chalé (44), Ponte Nova** (51), Acaiaca (86), Mariana** (131), Passagem de Mariana (135), Ouro Preto** (143), Cachoeira do Campo* (164), Amarantina (172), Itabirito** (184), Usina Esperança (189) e entroncamento da BR-3 (215)	241	8—00
	Total	259	9—00
2 910	**Por ônibus**, de Coimbra*** a Viçosa**	18	1—00
2 911	— **por via aérea** (IMPERIAL), de Viçosa a Belo Horizonte	145	0—40
	Total	163	1—40
	Ao Rio de Janeiro		
2 912	**Pela E.F.L.**, de Coimbra ao Rio, via Ligação (63), Furtado de Campos (118) e Três Rios (235)	380	13—35
2 913	**Por ônibus**, de Coimbra*** a Viçosa**	18	1—00
2 914	— **por ônibus**, de Viçosa** a Ubá**, via Paula Cândido (22) e Divino do Ubá (43)	63	2—00
2 915	— **por ônibus**, de Ubá** a Juiz de Fora**, (REF. 460)	121	4—00
2 916	— **por ônibus**, de Juiz de Fora** ao Rio**, (REF. 461)	212	4—00
	Total	414	11—00
	A Ervália		
2 917	**Por ônibus**, de Coimbra*** a Ervália**	24	1—00
	A Paula Candido		
2 918	**Pela E.F.L.**, de Coimbra a Viçosa	25	0—50
2 919	— **por ônibus**, de Viçosa** a Paula Cândido	22	0—40
	Total	47	1—30

Número de ordem (REF)	ITINERÁRIOS E MEIOS DE TRANSPORTE	Extensão em km	Tempo médio gasto em viagem h. — m.
2 920	Por ônibus, de Coimbra*** a Viçosa**	18	1—00
2 921	— por ônibus, de Viçosa** a Paula Cândido	22	0—40
	Total	40	1—40
2 922	Por automóvel, de Coimbra*** a Paula Cândido, via Monte Celeste (11)	26	1—30
	A São Geraldo		
2 923	Pela E.F.L., de Coimbra a São Geraldo	26	1—10
2 924	Por automóvel, de Coimbra*** a São Geraldo*, via Monte Celeste (11)	20	1—00
	A São Miguel do Anta		
2 925	Pela E.F.L., de Coimbra a Viçosa	25	0—50
2 926	— por ônibus, de Viçosa** a São Miguel do Anta*, via Triunfo (16) e Cachoeirinha (18)	25	1—00
	Total	50	1—50
2 927	Por ônibus, de Coimbra*** a Viçosa**	18	1—00
2 928	— por ônibus, de Viçosa** a São Miguel do Anta*, (REF. 2 926)	25	1—00
	Total	43	2—00
	A Viçosa		
2 929	Pela E.F.L., de Coimbra a Viçosa	25	0—50
2 930	Por ônibus, de Coimbra*** a Viçosa**	18	1—00
	111 — COLUNA		
	A Belo Horizonte		
2 931	Por ônibus, de Coluna a Guanhães**, via Baguari (27), Paulistas (44), Canabrava (62) e São João Evangelista** (71)	107	5—00
2 932	— por ônibus, de Guanhães** a Belo Horizonte**, via Senhora do Pôrto (24), Jacaré (28), entroncamento (49), Guarani (55), Carmésia (69), Goiabas (75), Morro do Pilar* (116), entroncamento (153), Palácio (158), Chapéu de Sol (173), Cardeal Mota (176), Cipó (182), Jatobá (192), Almeida (210), Ponte Raul Soares (237), Campinho (239), Lagoa Santa** (245), Vila Asas (248), Vespasiano* (255), entroncamento (259), Cipriano (262), Venda Nova* (269) e Pampulha* (273)	282	8—30
	Total	389	13—30
	Ao Rio de Janeiro		
2 933	Por ônibus, de Coluna a Guanhães**, (REF. 2 931)	107	5—00
2 934	— por ônibus, de Guanhães** a Belo Horizonte**, (REF. 2 932)	232	8—30
2 935	— pela E.F.C.B., de Belo Horizonte ao Rio, (REF. 981)	640	14—25
	Total	1 029	27—55
2 936	Por ônibus, de Coluna a Guanhães**, (REF. 2 931)	107	5—00
2 937	— por ônibus, de Guanhães** a Belo Horizonte**, (REF. 2 932)	282	8—30
2 938	— por ônibus, de Belo Horizonte** ao Rio**, (REF. 982)	472	10—00
	Total	861	23—30
2 939	Por ônibus, de Coluna a Guanhães**, (REF. 2 931)	107	5—00
2 940	— por ônibus, de Guanhães** a Belo Horizonte**, (REF. 2 932)	282	8—30
2 941	— por via aérea, de Belo Horizonte ao Rio	348	1—15
	Total	737	14—45
	A Itamarandiba		
2 942	Por automóvel, de Coluna a Itamarandiba*, via Santa Luzia (15)	55	2—00
	A Paulistas		
2 943	Por ônibus, de Coluna a Paulistas, via Baguari (27)	44	1—30

Número de ordem (REF)	ITINERÁRIOS E MEIOS DE TRANSPORTE	Extensão em km	Tempo médio gasto em viagem h. — m.
	A Rio Vermelho		
2 944	**Por automóvel**, de Coluna a Rio Vermelho, via Santa Luzia (15)	49	2—00
2 945	**A cavalo**, de Coluna a Rio Vermelho	28	5—00
	A São João Evangelista		
2 946	**Por ônibus**, de Colura a São João Evangelista**, via Baguari (27), Paulistas (44) e Canabrava (62)	71	2—30
	A São José do Jacuri		
2 947	**Por automóvel**, de Coluna a São José do Jacuri, via Baguari (27) e Nelson de Sena (44)	67	2—30
2 948	**A cavalo**, de Coluna a São José do Jacuri	32	5—30
	112 — COMENDADOR GOMES		
	A Belo Horizonte		
2 949	**Por ônibus**, de Comendador Gomes* a Uberaba**, via entroncamento (5), Boa Sorte (40). Pouso Alto (51), Campo Florido** (77), Ponte do Golfo (105), J. Baiano (119), Chuá (129) e Aramino (142)	150	4—00
2 950	— **pela R.M.V.**, de Uberaba a Belo Horizonte, (REF. 161)	752	25—00
	Total	**902**	**29—00**
2 951	**Por ônibus**, de Comendador Gomes* a Uberaba**, (REF. 2 949)	150	4—00
2 952	— **por ônibus**, de Uberaba** a Belo Horizonte**, (REF. 163)	587	14—00
	Total	**737**	**18—00**
2 953	**Por ônibus**, de Comendador Gomes* a Uberaba**, (REF. 2 949)	150	4—00
2 954	— **por via aérea**, (C.R.A.N.), de Uberaba a Belo Horizonte	418	1—40
	Total	**568**	**5—40**
	Ao Rio de Janeiro		
2 955	**Por ônibus**, de Comendador Gomes* a Uberaba**, (REF. 2 949)	150	4—00
2 956	— **pela R.M.V.**, de Uberaba a Belo Horizonte, (REF. 161)	752	25—00
2 957	— **pela E.F.C.B.**, de Belo Horizonte ao Rio, (REF. 981)	640	14—25
	Total	**1 542**	**43—25**
2 958	**Por ônibus**, de Comendador Gomes* a Uberaba**, (REF. 2 949)	150	4—00
2 959	— **pela R.M.V.**, de Uberaba a Barra Mansa, (REF. 170)	949	35—55
2 960	— **pela E.F.C.B.**, de Barra Mansa ao Rio, (REF. 8)	154	2—50
	Total	**1 253**	**42—45**
2 961	**Por ônibus**, de Comendador Gomes* a Colômbia, via entroncamento (5), Frutal (56) e Planura (83),	86	2—30
2 962	— **pela C.P.E.F.**, de Colômbia a Jundiaí	507	11—40
2 963	— **pela E.F.S.J.**, de Jundiaí a São Paulo	62	1—00
2 964	— **pela E.F.C.B.**, de São Paulo ao Rio (REF. 176)	500	9—25
	Total	**1 155**	**24—35**
2 965	**Por ônibus**, de Comendador Gomes* a Uberaba**, (REF. 2 949)	150	4—00
2 966	— **por ônibus**, de Uberaba** a Belo Horizonte**, (REF. 163)	587	14—00
2 967	— **por ônibus**, de Belo Horizonte** ao Rio**, (REF. 982)	472	10—00
	Total	**1 209**	**28—00**
2 968	**Por ônibus**, de Comendador Gomes* a Uberaba**, (REF. 2 949)	150	4—00
2 969	— **por via aérea**, (C.R.A.N.), de Uberaba ao Rio	610	2—20
	Total	**760**	**6—20**
	A Campina Verde		
2 970	**Por ônibus**, de Comendador Gomes*, ao entroncamento	5	0—10
2 971	— **por ônibus**, do entroncamento a Campina Verde**	60	1—30
	Total	**65**	**1—40**

Número de ordem (REF)	ITINERÁRIOS E MEIOS DE TRANSPORTE	Extensão em km	Tempo médio gasto em viagem h. — m.
	A Campo Florido		
2 972	**Por ônibus**, de Comendador Gomes* a Campo Florido**, via entroncamento (5). Boa Sorte (40) e Porso Alto* (51)	77	2—00
	A Frutal		
2 973	**Por ônibus**, de Comendador Gomes* a Frutal**, via entroncamento (5)	56	1—20
	A Itapagipe		
2 974	**Por ônibus**, de Comendador Gomes* a Frutal**, (REF. 2 973)	56	1—20
2 975	— **por ônibus**, de Frutal** a Itapagipe**, via Marcondes (25)	60	2—30
	Total	**116**	**3—50**
2 976	**Por automóvel**, de Comendador Gomes* a Itapagipe**, via entroncamento (5)	71	3—00
	A Prata		
2 977	**Por ônibus**, de Comendador Gomes* a Prata**, via entroncamnto (5), Boa Sorte (40) e entroncamento (58)	84	2—10
	113 — COMERCINHO		
	A Belo Horizonte		
2 978	**Por ônibus**, de Comercinho a Medina**, via Guedes (20)	42	2—15
2 979	— **por ônibus**, de Medina** a Teófilo Otoni**, via entroncamento (30), Itaobim* (43), São João Grande (61), Padre Paraiso* (104), Catugi (132), Pontalete (141), Rio Mucuri (168) e Mestre Caetano (181)	204	5—30
2 980	— **por ônibus**, de Teófilo Otoni** a Governador Valadares**, (REF. 190)	156	4—00
2 981	— **pela E.F.V.M.**, de Governador Valadares a Nova Era, (REF. 191)	213	5—40
2 982	— **pela E.F.C.B.**, de Nova Era a Belo Horizonte, (REF. 92)	185	7—20
	Total	**800**	**24—45**
2 983	**Por ônibus**, de Comercinho a Medina**, (REF. 2 978)	42	2—15
2 984	— **por ônibus**, de Medina** a Teófilo Otoni**, (REF. 2 979)	204	5—30
2 985	— **por ônibus**, de Teófilo Otoni** a Governador Valadares**, (REF. 190)	156	4—00
2 986	— **por ônibus**, de Governador Valadares** a Belo Horizonte**, (REF. 94)	445	14—00
	Total	**847**	**25—45**
2 987	**Por automóvel**, de Comercinho a Montes Claros**, via Guedes (20), Medina (42), entroncamento (75), André Fernandes (96), entroncamento para Taiobeiras (141), Salinas** (208), Agua Branca (250), entroncamento para Rio Pardo (287), Peixe Bravo (296), entroncamento (340), Extinvinha (351), Barrocão (383), Francisco Sá* (425) e Tamanduá (445)	480	12—00
2 988	— **pela E.F.C.B.**, de Montes Claros a Belo Horizonte, (REF. 358)	540	18—10
	Total	**1 020**	**30—10**
	Ao Rio de Janeiro		
2 989	**Por ônibus**, de Comercinho a Medina**, (REF. 2 978)	42	2—15
2 990	— **por ônibus**, de Medina** a Teófilo Otoni**, (REF. 2 979)	204	5—30
2 991	— **por ônibus**, de Teófilo Otoni** a Governador Valadares**, (REF. 190)	156	4—00
2 992	— **pela E.F.V.M.**, de Governador Valadares a Nova Era, (REF. 191)	213	5—40
2 993	— **pela E.F.C.B.**, de Nova Era ao Rio, (REF. 99)	745	22—30
	Total	**1 360**	**39—55**
2 994	**Por ônibus**, de Comercinho a Medina**, (REF. 2 978)	42	2—15
2 995	— **por ônibus**, de Medina** a Teófilo Otoni**, (REF. 2 979)	204	5—30
2 996	— **por ônibus**, de Teófilo Otoni** a Caratinga** (REF. 215)	277	8—40
2 997	— **por ônibus**, de Caratinga** ao Rio**, (REF. 105)	498	13—00
	Total	**1 021**	**28—45**
2 998	**Por automóvel**, de Comercinho a Montes Claros**, (REF. 2 987)	480	12—00
2 999	— **pela E.F.C.B.**, de Montes Claros ao Rio, (REF. 371)	1 116	32—35
	Total	**1 596**	**44—35**

Número de ordem (REF)	ITINERÁRIOS E MEIOS DE TRANSPORTE	Extensão em km	Tempo médio gasto em viagem h. — m.
	A Itinga		
3 000	**Por automóvel**, de Comercinho a Itinga	48	2—30
	A Medina		
3 001	**Por ônibus**, de Comercinho a Medina**, (REF. 2 978)	42	2—15
	A Salinas		
3 002	**Por automóvel**, de Comercinho a Salinas**, via Guedes (20), Medina** (42), entroncamento (75), André Fernandes (96) e entroncamento para Taiobeiras (141)	208	7—15
	114 — CONCEIÇÃO DA APARECIDA		
	A Belo Horizonte		
3 003	**Por ônibus**, de Conceição da Aparecida** a Movimento, via Araujos** (7) e Alterosa* (23)	30	1—15
3 004	— **pela R.M.V.**, de Movimento a Belo Horizonte, (REF. 405)	762	26—30
	Total	**792**	**27—45**
3 005	**Por automóvel**, de Conceição da Aparecida** a Belo Horizonte**, via Santa Quitéria (18), Carmo do Rio Claro** (23), Pôrto José Belmonte (32), entroncamento (62), Guapé (67), Cajuru (79), Araúna (82), Santo Hilário (90), Formiga** (138), entroncamento (141), Betânia (165), Divinópolis** (221), Usina do Gafanhoto (228), entroncamento (231), São José dos Salgados (238), Garcia (255), Itauna** (258), Azurita (275), Mateus Leme*** (280), Juatuba* (294), Vianópolis (304), Betim* (314) e Parque Industrial* (336)	345	11—00
	Ao Rio de Janeiro		
3 006	**Por ônibus**, de Conceição da Aparecida** a Movimento (REF. 3 003)	30	1—15
3 007	— **pela R.M.V.**, de Movimento a Cruzeiro, (REF. 410)	331	14—25
3 008	— **pela E.F.C.B.**, de Cruzeiro ao Rio, (REF. 325)	252	4—35
	Total	**613**	**20—15**
3 009	**Por automóvel**, de Conceição da Aparecida** ao Rio**, via Araujos** (7), Alterosa* (23), Movimento (30), Arcado** (41), Rio Verdo (50), entroncamento (66), Alfenas** (78), Fama** (94), Paraguaçu** (121), Fascamuça (133), Eloi Mendes** (151), Bueiros (163), Varginha** (171), Ponte do Rio Verde (193), Três Corações** (203), Cambuquira** (224), Triângulo (235), Conceição do Rio Verde** (261), Águas de Contenda (269), Caxambu** (289), Vidinha (310), Pouso Alto* (319), Santana do Capivari* (327), Itamonte** (352), Capelinha do Picu (346), Registro do Picu (357), Eng.º Passos (383) e dai pela BR-2 (rodovia Presidente Dutra)	572	15—00
	A Alterosa		
3 010	**Por ônibus**, de Conceição da Aparecida** a Alterosa*, via Araujo (7)	23	1—00
	A Carmo do Rio Claro		
3 011	**Por ônibus**, de Conceição da Aparecida** a Carmo do Rio Claro**, via Santa Quitéria (18)	23	0—45
	A Nova Resende		
3 012	**Por automovel**, de Conceição da Aparecida** a Nova Resende**, via Codro (10), Retiro (18) e entroncamento (23)	34	1—20
	115 — CONCEIÇÃO DAS ALAGOAS		
	A Belo Horizonte		
3 013	**Por ônibus**, de Conceição das Alagoas** a Uberaba**, via entroncamento (15), Chuá (35) e Araminho (48)	56	2—00
3 014	— **pela R.M.V.**, de Uberaba a Belo Horizonte, (REF. 161)	752	25—00
	Total	**808**	**27—00**

Número de ordem (REF)	ITINERÁRIOS E MEIOS DE TRANSPORTE	Extensão em km	Tempo médio gasto em viagem h. — m.
3 015	Por ônibus, de Conceição das Alagoas** a Uberaba**, (REF. 3 013)	56	2—00
3 016	— por ônibus, de Uberaba** a Belo Horizonte**, (REF. 163)	587	14—00
	Total	**643**	**16—00**
3 017	Por ônibus, de Conceição das Alagoas** a Uberaba**, (REF. 3 013)	56	2—00
3 018	— por via aérea, (C.R.A.N.), de Uberaba a Belo Horizonte	418	1—40
	Total	**474**	**3—40**
	Ao Rio de Janeiro		
3 019	Por ônibus, de Conceição das Alagoas** a Uberaba**, (REF. 3 013)	56	2—00
3 020	— pela R.M.V., de Uberaba a Belo Horizonte, (REF. 161)	752	25—00
3 021	— pela E.F.C.B., de Belo Horizonte ao Rio, (REF. 981)	640	14—25
	Total	**1 448**	**41—25**
3 022	Por ônibus, de Conceição das Alagoas** a Uberaba**, (REF. 3 013)	56	2—00
3 023	— pela R.M.V., de Uberaba a Barra Mansa, (REF. 170)	949	35—55
3 024	— pela E.F.C.B., de Barra Mansa ao Rio, (REF. 982)	154	2—50
	Total	**1 159**	**40—45**
3 025	Por ônibus, de Conceição das Alagoas** a Uberaba**, (REF. 3 013)	56	2—00
3 026	— pela C.M.E.F., de Uberaba a Campinas	537	20—20
3 027	— pela C.P.E.F., de Campinas a Jundiaí	45	0—35
3 028	— pela E.F.S.J., de Jundiaí a São Paulo	62	1—00
3 029	— pela E.F.C.B., de São Paulo ao Rio, (REF. 176)	500	9—25
	Total	**1 200**	**33—20**
3 030	Por ônibus, de Conceição das Alagoas** a Uberaba**, (REF. 3 013)	56	2—00
3 031	— por ônibus, de Uberaba** a Belo Horizonte**, (REF. 163)	587	14—00
3 032	— por ônibus, de Belo Horizonte** ao Rio**, (REF. 982)	472	10—00
	Total	**1 115**	**26—00**
3 033	Por ônibus, de Conceição das Alagoas** a Uberaba**, (REF. 3 013)	56	2—00
3 034	— por via aérea, (C.R.A.N.), de Uberaba ao Rio	610	2—20
	Total	**666**	**4—20**
	A Água Comprida		
3 035	Por ônibus, de Conceição das Alagoas** a Uberaba**, (REF. 3 013)	56	2—00
3 036	— por ônibus, de Uberaba** a Água Comprida, via Aramino (8) e Divisa (20)	42	1—40
	Total	**98**	**3—40**
3 037	Por automóvel, de Conceição das Alagoas** a Água Comprida, via entroncamento (15) e Ponciano (25)	50	2—30
	A Campo Florido		
3 038	Por ônibus, de Conceição das Alagoas** a Pirajuba, via entroncamento (15)	41	2—00
3 039	— por ônibus, de Pirajuba a Campo Florido**	23	1—00
	Total	**64**	**3—00**
3 040	Por automóvel, de Conceição das Alagoas** a Campo Florido**, via Ponte do Golfo (17)	42	1—30
	A Frutal		
3 041	Por ônibus, de Conceição das Alagoas** a Frutal**, via entroncamento (15) e Planura* (45)	72	2—30
	A Pirajuba		
3 042	Por ônibus, de Conceição das Alagoas** a Pirajuba, (REF. 3 038)	41	2—00
	A Uberaba		
3 043	Por ônibus, de Conceição das Alagoas** a Uberaba**, (REF. 3 013)	56	2—00
	A Veríssimo		
3 044	Por Por onibus, de Conceição das Alagoas** a Chuá, via entroncamento (15)	35	1—20
3 045	— oor ônibus, de Chuá a Veríssimo, via J. Baiano (10)	24	1—00
	Total	**59**	**2—20**

Número de ordem (REF)	ITINERÁRIOS E MEIOS DE TRANSPORTE	Extensão em km	Tempo médio gasto em viagem h — m
3 046	**Por automóvel**, de Conceição das Alagoas** a Veríssimo, via Ponte do Golfo (17), Rufinópolis (22) e entroncamento (30)	35	1—30
	A Guaira (Estado de São Paulo)		
3 047	**Por automóvel**, de Conceição das Alagoas** a Guaira**, via Pôrto dos Antunes (30) e Guarita (35)	65	2—00
	A Poncianos		
3 048	**Por automóvel**, de Conceição das Alagoas** a Poncianos, via entroncamento (15)	25	1—00
	116 — CONCEIÇÃO DE IPANEMA		
	A Belo Horizonte		
3 049	**Por ônibus**, de Conceição de Ipanema* a Ipanema**	21	1—30
3 050	— **por ônibus**, de Ipanema** a Manhuaçu**, via Santa Filomena (30), Santana do Manhuaçu (60) e Simonésia* (71)	94	4—10
3 051	— **pela E.F.L.**, de Manhuaçu a Três Rios, via Espera Feliz (79), Patrocínio do Muriaé (187), Cisneiros (247), Recreio (266), Melo Barreto (326) e Pôrto Novo (333)	397	16—25
3 052	— **pela E.F.C.B.**, de Três Rios a Belo Horizonte	442	10—40
	Total	**954**	**32—45**
3 053	**Por ônibus**, de Conceição de Ipanema* a Ipanema**	21	1—30
3 054	— **por ônibus**, de Ipanema** a Manhuaçu**, (REF. 3 050)	94	4—10
3 055	— **por ônibus**, de Manhuaçu** a Belo Horizonte**, via Realeza (15), Santo Amaro (22), entroncamento (36), Matipó** (47), Abre Campo** (70), Rio Casca** (98), Piedade (114), Jatiboca (121), Usina Pião (136), Ponte Nova (147), Acaiaca (182), Mariana** (227), Passagem de Mariana (237), Ouro Preto** (239), Cachoeira do Campo* (260), Amarantina (268), Itabirito** (280), Usina Esperança (285) e entroncamento da BR-3 (311)	337	11—30
	Total	**452**	**17—10**
3 056	**Por ônibus**, de Conceição de Ipanema* a Ipanema**	21	1—30
3 057	— **por ônibus**, de Ipanema** a Caratinga**, via entroncamento (12), Santo Antônio do Manhuaçu (32), São João do Jacutinga (50) e Piedade (72)	78	5—00
3 058	— **pela E.F.L.**, de Caratinga a Ponte Nova	190	7—30
3 059	— **pela E.F.C.B.**, de Ponte Nova a Belo Horizonte, (REF. 51)	252	10—15
	Total	**541**	**24—15**
	Ao Rio de Janeiro		
3 060	**Por ônibus**, de Conceição de Ipanema* a Ipanema**	21	1—30
3 061	— **por ônibus**, de Ipanema** a Manhuaçu**, (REF. 3 050)	94	4—10
3 062	— **pela E.F.L.**, de Manhuaçu ao Rio, via Espera Feliz (79), Patrocínio do Muriaé (197), Cisneiros (247), Recreio (266), Melo Barreto (326), Pôrto Novo (333) e Três Rios (397)	542	21—15
	Total	**657**	**26—55**
3 063	**Por ônibus**, de Conceição de Ipanema* a Ipanema**	21	1—30
3 064	— **por ônibus**, de Ipanema** a Manhuaçu** (REF. 3 050)	94	4—10
3 065	— **por ônibus**, de Manhuaçu** ao Rio**, via Realeza (15), São João do Manhuaçu (35), Vargem Grande (62), Fervedouro* (78), Bicuiba (84), Miradouro** (99), Itamuri (112), Muriaé** (135), Bom Jesus da Cachoeira (158), Laranjal* (172), Leopoldina** (210), Marinópolis* (247), Pôrto Novo (264), Sapucaia** (294), Anta (301), Bemposta (319), Areal** (333) e Petrópolis** (380)	448	13—30
	Total	**563**	**19—10**
3 066	**Por ônibus**, de Conceição de Ipanema* a Ipanema**	21	1—30
3 067	— **por ônibus**, de Ipanema** a Caratinga**, (REF. 3 057)	78	5—00
3 068	— **por ônibus**, de Caratinga** ao Rio**, (REF. 105)	498	13—00
	Total	**597**	**19—30**
	A Ipanema		
3 069	**Por ônibus**, de Conceição de Ipanema* a Ipanema**	21	1—30
	A Lajinha		
3 070	**Por automóvel**, de Conceição de Ipanema* a Lajinha**, via Professor Sperber (7) e Chalé (21)	41	2—30

Número de ordem (REF)	ITINERÁRIOS E MEIOS DE TRANSPORTE	Extensão em km	Tempo médio gasto em viagem h. — m.
	A Mutum		
3 071	**Por ônibus**, de Conceição de Ipanema* a Ipanema**	21	1—30
3 072	— **por ônibus**, de Ipanema** a Mutum**, via Taparuba (22), Três Barras (30) e Santa Eliza (56).	56	3—00
	Total	77	4—30
3 073	**Por automóvel**, de Conceição de Ipanema* a Mutum**, via São Barnabé (17)	41	2—00
	A Simonésia		
3 074	**Por ônibus**, de Conceição do Ipanema* a Ipanema**	21	1—30
3 075	— **por ônibus**, de Ipanema** a Simonésia*, via Santa Filomena (30) e Santana do Manhuaçu (60)	71	3—00
	Total	92	4—30
	117 — CONCEIÇÃO DO MATO DENTRO		
	A Belo Horizonte		
3 076	**Por ônibus**, de Conceição do Mato Dentro** a Belo Horizonte**, via entroncamento (50), Palácio (55), Chapéu de Sol (70), Cardeal Mota (73), Cipó (79), Jatobá (89). Almeida (107), Ponte Raul Soares (134), Campinho (136), Lagoa Santa** (142), Vila Asas (145), Vespasiano* (152), entroncamento (156), Cipriano (159), Venda Nova* (166) e Pampulha* (170)	179	5—10
	Ao Rio de Janeiro		
3 077	**Por ônibus**, de Conceição do Mato Dentro** a Belo Horizonte**, (REF. 3 076)	179	5—10
3 078	— **pela E.F.C.B.**, de Belo Horizonte ao Rio, (REF. 981)	640	14—25
	Total	819	19—35
3 079	**Por ônibus**, de Conceição do Mato Dentro** a Belo Horizonte**, (REF. 3 076)	179	5—10
3 080	— **por ônibus**, de Belo Horizonte** ao Rio**, (REF. 982)	472	10—00
	Total	651	15—10
3 081	**Por ônibus**, de Conceição do Mato Dentro** a Belo Horizonte**, (REF. 3 076)	179	5—10
3 082	— **por via aérea**, de Belo Horizonte ao Rio	348	1—15
	Total	527	6—25
	A Curvelo		
3 083	**Por ônibus**, de Conceição do Mato Dentro** a Vespasiano*, via entroncamento (50), Palácio (55), Chapéu de Sol (70), Cardeal Mota (73), Cipó (79), Jatobá (89), Almeida (107), Ponte Raul Soares (134), Campinho (136), Lagoa Santa** (142) e Vila Asas (145)	152	4—30
3 084	— **pela E.F.C.B.**, de Vespasiano a Curvelo	170	5—25
	Total	322	9—55
3 085	**Por ônibus**, de Conceição do Mato Dentro** a Belo Horizonte**, (REF. 3 076)	179	5—10
3 086	— **por ônibus**, de Belo Horizonte** a Curvelo**, via Pampulha* (9), Venda Nova* (13), entroncamento (23), Dr. Lund (38), Pedro Leopoldo** (43), Matozinhos** (53), Prudente de Morais (65) Sete Lagoas** (77), Parreiro (89) Cedro Velho (104), Paraopeba** (107), São José da Lagoa (131) e Bananal (140)	182	4—30
	Total	361	9—40
	A Diamantina		
3 087	**Por ônibus**, de Conceição do Mato Dentro** a Sêrro**, via São Sebastião (9), Zalu (33), Rio de Pedras (38) e Mato Grosso (45)	63	2—00
3 088	— **por ônibus**, de Sêrro** a Diamantina**, via Várzea (6), Monjolos (24), Trinta Réis (34), Datas (61), entroncamento (74) Bandeirinha (85) e Gulnde (91)	103	4—00
	Total	166	6—00
	A Dom Joaquim		
3 089	**Por ônibus** de Conceição do Mato Dentro** a Dom Joaquim*, via São Sebastião (9)	30	1—00

Número de ordem (REF)	ITINERÁRIOS E MEIOS DE TRANSPORTE	Extensão em km	Tempo médio gasto em viagem h — m.
	A Ferros		
3 090	**Por ônibus**, de Conceição do Mato Dentro** a Palácio, via entroncamento (50)	55	1—50
3 091	— **por ônibus**, de Palácio a Ferros*, via entroncamento (5), Morro do Pilar* (42), Goiabas (83), Carmésia (98) e entroncamnto (110)	128	4—00
	Total	183	5—50
3 092	**Por automóvel**, de Conceição do Mato Dentro** a Ferros*, via entroncamento (19), Morro do Pilar (43), Goiabas (84), Carmésia (99) e entroncamento (111)	129	3—30
	A Gouvêa		
3 093	**Por ônibus**, de Conceição do Mato Dentro** a Sêrro**, (REF. 3 087)	63	2—00
3 094	— **por ônibus**, de Sêrro** a Diamantina**, (REF. 3 088)	103	4—00
3 095	— **por ônibus**, de Diamantina** a Gouvêa**, via Guinda (12), Bandeirinha (18) e entroncamento (29)	42	1—20
	Total	208	7—20
3 096	**Por automóvel**, de Conceição do Mato Dentro** a Gouvêa**, via São Sebastião (9), Zalu (33), Rio de Pedras (38), Mato Grosso (45), Sêrro** (63), Várzea (69), Monjolos (87), Trinta Réis (97), Datas (124) e entroncamento (137)	150	5—00
	A Jaboticatubas		
3 097	**Por ônibus**, de Conceição do Mato Dentro** a Lagoa Santa**, via entroncamento (50), Palácio (55), Chapéu de Sol (70), Cardeal Mota (73), Cipó (79), Jatobá (89), Almeida (107), Ponte Raul Soares (134) e Campinho (136)	142	4—20
3 098	— **por ônibus**, de Lagoa Santa** a Jaboticatubas*, via Campinho (6), Ponte Raul Soares (8), entroncamento (11) e Julião (15)	35	1—20
	Total	177	5—40
	A Morro do Pilar		
3 099	**Por ônibus**, de Conceição do Mato Dentro** a Palácio, (REF. 3 090)	55	1—50
3 100	— **por ônibus**, de Palácio a Morro do Pilar*, via entroncamento (5)	42	1—30
	Total	97	3—20
3 101	**Por automóvel**, do Conceição do Mato Dentro** a Morro do Pilar*, via entroncamento (19)	43	1—20
	A Santa Maria de Itabira		
3 102	**Por ônibus**, de Conceição do Mato Dentro** a Belo Horizonte**, (REF. 3 076)	179	5—10
3 103	— **por ônibus**, de Belo Horizonte** a Santa Maria de Itabira*, via Triângulo (16), Sabará** (23), Siderúrgica (26), Caeté** (53), João Vasconcelos (63), Barão de Cocais** (91), Barra Feliz (97), Santa Bárbara** (103), São Gonçalo do Rio Abaixo (127), Chapada (142), Conceição (159), Itabira** (167), Pedreira (177) e Córrego da Laje (194)	199	7—20
	Total	378	12—30
3 104	**Por automóvel**, de Conceição do Mato Dentro** a Santa Maria de Itabira*, via entroncamento (19), Morro do Pilar* (43), Goiabas (84), Carmésia (99), Ferros* (129) e Mendonça (137)	179	5—00
	A Santana de Pirapama		
3 105	**Por ônibus**, de Conceição do Mato Dentro** a Belo Horizonte**, (REF. 3 076)	179	5—10
3 106	— **por ônibus**, de Belo Horizonte** a Sete Lagoas**, via Pampulha*(9), Venda Nova*(13), entroncamento (23), Dr. Lund (38), Pedro Leopoldo** (43), Matozinhos** (53) e Prudente de Morais (65)	77	2—00
3 107	— **por ônibus**, de Sete Lagoas** a Santana de Pirapama*, via Núcleo João Pinheiro (27), Jequitibá* (42), Onça (54), Lopes (66) e Tibuna (72)	87	3—30
	Total	343	10—40
	A Sêrro		
3 108	**Por ônibus**, de Conceição do Mato Dentro** a Sêrro**, (REF. 3 087)	63	2—00
	A Brejaúba		
3 109	**A cavalo**, de Conceição do Mato Dentro a Brejaúba	54	10—00

Número de ordem (REF)	ITINERÁRIOS E MEIOS DE TRANSPORTE	Extensão em km	Tempo médio gasto em viagem h. — m.
	A Congonhas do Norte		
3 110	**Por automóvel**, de Conceição do Mato Dentro** a Ouro Fino	27	1—30
3 111	— **a cavalo**, de Ouro Fino a Congonhas do Norte	27	5—00
	Total	54	6—30
	A Córregos		
3 112	**Por automóvel**, de Conceição do Mato Dentro** a Córregos, via São Sebastião (9)	27	1—30
	A Costa Sena		
3 113	**Por automóvel**, do Conceição do Mato Dentro** a Córrego	27	1—30
3 114	— **a cavalo**, de Córregos a Costa Sena	47	9—00
	Total	74	10—30
	A Fechados		
3 115	**A cavalo**, de Conceição do Mato Dentro a Fechados, via Ouro Fino (27) e Congonhas do Norte (54)	98	18—00
	A Itacolomi		
3 116	**A cavalo**, de Conceição do Mato Dentro a Itacolomi	17	3—00
	A Santo Antônio do Norte		
3 117	**Por automóvel**, de Conceição do Mato Dentro** a Santo Antônio do Norte, via São Sebastião (9) e Córregos (27)	38	2—20
	A Santo Antônio do Rio Abaixo		
3 118	**Por ônibus**, de Conceição do Mato Dentro** a Palácio (REF. 3 099)	55	1—50
3 119	— **por ônibus**, de Palácio a Morro do Pilar*, (REF. 3 100)	42	1—30
3 120	— **por automóvel**, de Morro do Pilar* a Santo Antônio do Rio Abaixo	15	0—30
	Total	112	3—50
3 121	**Por automóvel**, de Conceição do Mato Dentro** a Santo Antônio do Rio Abaixo, via entroncamento (19) e Morro do Pilar* (43)	58	2—00
	A São Sebastião do Rio Preto		
3 122	**Por automóvel**, de Conceição do Mato Dentro** a Santo Antônio do Rio Abaixo (REF. 3 121)	58	2—00
3 123	— **a cavalo**, de Sto. Antônio do Rio Abaixo a São Sebastião do Rio Preto	12	2—00
	Total	70	4—00
3 124	**A cavalo**, de Conceição do Mato Dentro a São Sebastião do Rio Preto	51	9—00
	118 — CONCEIÇÃO DO RIO VERDE		
	A Belo Horizonte		
3 125	**Pela R.M.V.**, de Conceição do Rio Verde a Belo Horizonte, via Três Corações (44), Lavras (138), Ribeirão Vermelho (147), Garças de Minas (347), Divinópolis (489) e Azurita (567)	645	22—00
3 126	**Por ônibus**, de Conceição do Rio Verde** a Belo Horizonte**, via São Domingos (21), Triângulo (26), Cigano (31), Cambuquira** (37), Taquaral (38), Três Corações** (58), Ponte do Rio Verde (63), Serrinha (82), Carmo da Cachoeira** (101), entroncamento (125), Lavras** (142), Ponte do Funil (158), Sto. Antônio do Amparo** (196), Lajinha (239), Oliveira** (245), Brasilândia (263), Carmópolis de Minas** (284), Ponte do Rio Pará (297), Itaguara* (316), Porteiras (352), Igarapé (356), São Joaquim de Bicas* (363), Betim* (375) e Parque Industrial* (397)	406	12—40
3 127	**Por ônibus**, de Conceição do Rio Verde** a Caxambu**, via Águas de Contenda (3)	28	1—00
3 128	— **por via aérea**, (C.R.A.N.), de Caxambu a Belo Horizonte	253	1—00
	Total	281	2—00

Número de ordem (REF)	ITINERÁRIOS E MEIOS DE TRANSPORTE	Extensão em km	Tempo médio gasto em viagem h. — m.
	Ao Rio de Janeiro		
3 129	**Pela R.M.V.**, de Conceição do Rio Verde a Cruzeiro, via Freitas (20) e Soledade de Minas (36)..	126	4—05
3 130	— **pela E.F.C.B.**, de Cruzeiro ao Rio, (REF. 325).....	252	4—35
	Total.....	**378**	**8—40**
3 131	**Por ônibus**, de Conceição do Rio Verde** a Caxambu**, (REF. 3 127).....	28	1—00
3 132	— **por ônibus**, de Caxambu** ao Rio**, (REF. 815).....	283	7—00
	Total.....	**311**	**8—00**
3 133	**Por ônibus**, de Conceição do Rio Verde** a Caxambu**, (REF. 3 127).....	28	1—00
3 134	— **por via aérea**, (C.R.A.N.), de Caxambu ao Rio.....	200	0—50
	Total..	**228**	**1—50**
	A Baependi		
3 135	**Pela R.M.V.**, de Conceição do Rio Verde a Baependi, via Freitas (20) e Soledade de Minas (36)..	66	2—30
3 136	**Por ônibus**, de Conceição do Rio Verde** a Caxambu**, (REF. 3 127).....	28	1—00
3 137	— **por ônibus**, de Caxambu** a Baependi**..	6	0—15
	Total.....	**34**	**1—15**
	A Cambuquira		
3 138	**Pela R.M.V.**, de Conceição do Rio Verde a Cambuquira, via Freitas (20).....	89	2—50
3 139	**Por ônibus**, de Conceição do Rio Verde** a Cambuquira**, via São Domingos (21), Triângulo (26) e Cigano (31).....	37	1—10
	A Carmo de Minas		
3 140	**Pela R.M.V.**, de Conceição do Rio Verde a Carmo de Minas, via Freitas (20) e Soledade de Minas (36)	51	1—55
3 141	**Por automóvel**, de Conceição do Rio Verde** a Carmo de Minas**, via Águas de Contenda (8), Caxambu** (28), Boa Vista (44), Vidinha (49), São Lourenço** (62) e Palmela (65).....	71	2—00
	A Caxambu		
3 142	**Pela R.M.V.**, de Conceição do Rio Verde a Caxambu, via Freitas (20) e Soledade de Minas (36)..	59	2—15
3 143	**Por ônibus**, de Conceição do Rio Verde** a Caxambu**, (REF. 3 127).....	28	1—00
	A Jesuânia		
3 144	**Pela R.M.V.**, de Conceição do Rio Verde a Jesuânia, via Freitas (20).....	52	2—30
3 145	**Por ônibus**, de Conceição do Rio Verde** a Lambari**, via São Domingos (21), Triângulo (26) e Nova Baden (37).....	43	1—30
3 146	— **por ônibus**, de Lambari** a Jesuânia**.....	9	0—15
	Total.....	**52**	**1—45**
	A Soledade de Minas		
3 147	**Pela R.M.V.**, de Conceição do Rio Verde a Soledade de Minas, via Freitas (20).....	36	1—10
3 148	**Por ônibus**, de Conceição do Rio Verde** a Caxambu**, (REF. 3 127)..	28	1—00
3 149	— **por ônibus**, de Caxambu** a Soledade de Minas, (REF. 2 779).....	43	1—20
	Total..	**71**	**2—20**
	A Três Corações		
3 150	**Pela R.M.V.**, de Conceição do Rio Verde a Três Corações.....	44	1—35
3 151	**Por ônibus**, de Conceição do Rio Verde** a Três Corações**, via São Domingos (21), Triângulo (26) Cigano (31), Cambuquira** (37) e Taquaral (18).....	58	2—00
	A Águas de Contenda		
3 152	**Por ônibus**, de Conceição do Rio Verde** a Águas de Contenda	8	0—15

Número de ordem (REF)	ITINERÁRIOS E MEIOS DE TRANSPORTE	Extensão em km	Tempo médio gasto em viagem h — m.
	119 — CONCEIÇÃO DOS OUROS		
	A Belo Horizonte		
3 153	Por ônibus, de Conceição dos Ouros* a Pouso Alegre**, via Cachoeira de Minas* (8), Batêia (16), entroncamento da Fernão Dias (23)	38	1—45
3 154	— pela R.M.V., de Pouso Alegre a Belo Horizonte, (REF. 1 689)	846	29—25
	Total	**884**	**31—10**
3 155	Por ônibus, de Conceição dos Ouros* a Pouso Alegre**, (REF. 3 153)	38	1—45
3 156	— pela R.M.V., de Pouso Alegre a Cruzeiro, (REF. 1 691)	254	9—00
3 157	— pela E.F.C.B., de Cruzeiro a Belo Horizonte, (REF. 482)	676	19—15
	Total	**968**	**30—00**
3 158	Por ônibus, de Conceição dos Ouros* a Pouso Alegre**, (REF. 3 153)	38	1—45
3 159	— por ônibus, de Pouso Alegre** a Belo Horizonte**, (REF. 1 310)	446	12—30
	Total	**484**	**14—15**
3 160	Por ônibus, de Conceição dos Ouros* a Pouso Alegre**, (REF. 3 153)	38	1—45
3 161	— por via aérea, (C.R.A.N.), de Pouso Alegre a Belo Horizonte, (REF. 1 391)	358	1—25
	Total	**396**	**3—10**
	Ao Rio de Janeiro		
3 162	Por ônibus, de Conceição dos Ouros* a Pouso Alegre**, (REF. 3 153)	38	1—45
3 163	— pela R.M.V., de Pouso Alegre a Cruzeiro, (REF. 1 691)	254	9—00
3 164	— pela E.F.B., de Cruzeiro ao Rio, (REF. 325)	252	4—35
	Total	**544**	**15—20**
3 165	Por ônibus, de Conceição dos Ouros* a Pouso Alegre**, (REF. 3 153)	38	1—45
3 166	— por ônibus, de Pouso Alegre** ao Rio**, (REF. 316)	399	8—30
	Total	**437**	**10—15**
3 167	Por ônibus, de Conceição dos Ouros* a Pouso Alegre**, (REF. 3 153)	38	1—45
3 168	— por via aérea, (C.R.A.N.), de Pouso Alegre ao Rio, (REF. 1 397)	305	1—15
	Total	**343**	**3—00**
	A Brazópolis		
3 169	Por ônibus, de Conceição dos Ouros* a Paraisópolis**	18	0—50
3 170	— pela R.M.V., de Paraisópolis a Brazópolis	30	1—10
	Total	**48**	**2—00**
3 171	Por ônibus, de Conceição dos Ouros* a Paraisópolis**	18	0—50
3 172	— por ônibus, de Paraisópolis** a Brazópolis**, (REF. 1 707)	26	1—00
	Total	**44**	**1—50**
3 173	Por automóvel, de Conceição dos Ouros* a Brazópolis**, via Machado (14) e Bengalal (22)	28	1—15
	A Cachoeira de Minas		
3 174	Por ônibus, de Conceição dos Ouros* a Cachoeira de Minas*	8	0—25
	A Paraisópolis		
3 175	Por ônibus, de Conceição dos Ouros* a Paraisópolis**	18	0—50
	120 — CONGONHAL		
	A Belo Horizonte		
3 176	Por ônibus, de Congonhal* a Pouso Alegre**	17	0—30
3 177	— pela R.M.V., de Pouso Alegre a Belo Horizonte, (REF. 1 689)	846	29—25
	Total	**863**	**29—55**
3 178	Por ônibus, de Congonhal * a Pouso Alegre**	17	0—30
3 179	— pela R.M.V., de Pouso Alegre a Cruzeiro, (REF. 1 691)	254	9—00
3 180	— pela E.F.C.B., de Cruzeiro a Belo Horizonte, (REF. 482)	676	19—15
	Total	**947**	**28—45**

Número de ordem (REF)	ITINERÁRIOS E MEIOS DE TRANSPORTE	Extensão em km	Tempo médio gasto em viagem h. — m.
3 181	**Por ônibus**, de Congonhal* a Belo Horizonte**, via Pouso Alegre** (17), entroncamento da Fernão Dias (24), Barra (28), Anil (44), Careaçu** (53), São Gonçalo do Sapucaí** (78), Palmela dos Coelhos (103), Ponte do Rio Verde (125), Carmo da Cachoeira** (158), Lavras** (199), Ponte do Funil (215), Santo Antônio do Amparo** (251), Lajinha (296), Oliveira** (302), Bi a ilândi (320), Japão Grande (335), Carmópolis de Minas** (341), Ponte do Rio Pará (35), Itaguara* (373), Porteiras (389), Igarapé (413), São Joaquim de Bicas* (420), Betim* (432) e Parque Industrial* (454)...	463	13—00
3 182	**Por ônibus**, de Congonhal* a Pouso Alegre**	17	0—30
3 183	— **por via aérea**, (C.R.A.N.), de Pouso Alegre a Belo Horizonte, (REF. 1 391)	358	1—25
	Total	375	1—55
	Ao Rio de Janeiro		
3 184	**Por ônibus**, de Congonhal* a Pouso Alegre**	17	0—30
3 185	— **pela R.M.V.**, de Pouso Alegre a Cruzeiro, (REF. 1 691)	254	9—00
3 186	— **pela E.F.C.B.**, de Cruzeiro ao Rio, (REF. 325)	252	4—35
	Total	523	14—05
3 187	**Por ônibus**, de Congonhal* a Pouso Alegre**	17	0—30
3 188	— **por ônibus**, de Pouso Alegre** ao Rio**, (REF. 1 316)	399	8—30
	Total	416	9—00
3 189	**Por ônibus**, de Congonhal* a Pouso Alegre**	17	0—30
3 190	— **por via aérea**, (C.R.A.N.), de Pouso Alegre ao Rio, (REF. 1 397)	305	1—15
	Total	322	1—45
	A Borda da Mata		
3 191	**Por ônibus**, de Congonhal* a Pouso Alegre**	17	0—30
3 192	— **pela R.M.V.**, de Pouso Alegre a Borda da Mata.	29	1—05
	Total	46	1—35
3 193	**Por ônibus**, de Congonhal* a Pouso Alegre**	17	0—30
3 194	— **por ônibus**, de Pouso Alegre** a Borda da Mata**, via Imbúia (15)	29	1—20
	Total	46	1—50
3 195	**Por automóve.**, de Congonhal* a Borda da Mata**, via Senador José Bento (18) e Begari (20)	36	2—00
	A Ipuiuna		
3 196	**Por ônibus**, de Congonhal* a Ipuiuna**	26	0—40
	A Pouso Alegre		
3 197	**Por ônibus**, de Congonhal* a Pouso Alegre**	17	0—30
	A Silvianópolis		
3 198	**Por ônibus**, de Congonhal* a Pouso Alegre**	17	0—30
3 199	— **por ônibus**, de Pouso Alegre** a Silvianópolis**, via Pimentel (21)	36	1—20
	Total	53	1—50
	A Senador José Bento		
3 200	**Por ônibus**, de Congonhal* a Senador José Bento	18	0—50
	121 — CONGONHAS		
	A Belo Horizonte		
3 201	**Pela E.F.C.B.**, de Congonhas a Belo Horizonte..	154	3—35
3 202	**Por ônibus**, de Congonhas** a Belo Horizonte**, via entroncamento da BR-3 (2), Pires (12) e Água Limpa (45)	78	2—00

Número de ordem (REF)	ITINERÁRIOS E MEIOS DE TRANSPORTE	Extensão em km	Tempo médio gasto em viagem h. — m.
	Ao Rio de Janeiro		
3 203	**Pela E.F.C.B.**, de Congonhas ao Rio	487	10—55
3 204	**Por ônibus**, de Congonhas** ao Rio**, via entroncamento da BR-3 (2) e dai pela BR-3 (rodovia Presidente Kubitschek)	398	9—10
	A Belo Vale		
3 205	**Pela E.F.C.B.**, de Congonhas a Belo Vale	43	1—00
3 206	**Por automóvel**, de Congonhas** a Belo Vale, via entroncamento da BR-3 (2), Pires* (12), Pintos (28) e Boa Morte (30)	35	1—30
	A Conselheiro Lafaiete		
3 207	**Pela E.F.C.B.**, de Congonhas a Conselheiro Lafaiete	25	0—35
3 208	**Por ônibus**, de Congonhas** a Conselheiro Lafaiete**, via entroncamento da BR-3 (2), J. Murtinho (7) e Gagê (11)	20	0—25
	A Jeceaba		
3 209	**Pela E.F.C.B.**, de Congonhas a Jeceaba	18	0—25
3 210	**Por automóvel**, de Congonhas** a Jeceaba, via Casa de Pedra (12) e Esmeril (19)	24	1—00
	A Ouro Branco		
3 211	**Por ônibus**, de Congonhas** a Conselheiro Lafaiete**, (REF. 3 207)	20	0—25
3 212	— **por ônibus**, de Conselheiro Lafaiete** a Ouro Branco*, via Rancho Novo (8) e Carreiras (13).	25	0—45
	Total	45	1—10
3 213	**Por automóvel**, de Congonhas** a Ouro Branco*, via entroncamento da BR-3 (2) e Lobo Leite (12	27	0—45
	A Ouro Preto		
3 214	**Pela E.F.C.B.**, de Congonhas a Ouro Preto, via J. Murtinho (9) e Miguel Burnier (29)	72	2—30
3 215	**Por automóvel**, de Congonhas** a Ouro Preto**, via entroncamento da BR-3 (2), Lobo Leite (12), Ouro Branco (27), Itatiaia (44) e Saramenha (57)	59	2—30
	A São Braz do Suaçui		
3 216	**Por ônibus**, de Congonhas** a São Braz do Suaçui, via entroncamento da BR-3 (2), J. Murtinho* (7), Alto Maranhão (12) e Pequeri (16)	26	1—00
	A Alto Maranhão		
3 217	**Por ônibus**, de Congonhas** a Alto Maranhão, via entroncamento da BR-3 (2) e J. Murtinho* (7)	12	0—30
	A Lobo Leite		
3 218	**Pela E.F.C.B.**, de Congonhas a Lobo Leite, via J. Murtinho (9)	14	0—25
3 219	**Por automóvel**, de Congonhas** a Lobo Leite, via entroncamento da BR-3 (2) e Ponte dos Arcos (6)	12	0—20
	122 — CONQUISTA		
	A Belo Horizonte		
3 220	**Pela C.M.E.F.**, de Conquista a Uberaba	76	2—30
3 221	— **pela R.M.V.**, de Uberaba a Belo Horizonte, (REF. 161)	752	25—00
	Total	828	27—30

43°
42°
41°
40°
BRUMADO
CACULÉ
URANDI
ESPINOSA
MONTE AZUL
GRAÇUAÍ
15°
16°
17°
O
D
A
B
H

ESTADO DE MINAS GERAIS

ESCALA

RÊDE FERROVIARIA
E
NAVEGAÇÃO FLUVIAL

Número de ordem (REF)	ITINERÁRIOS E MEIOS DE TRANSPORTE	Extensão em km	Tempo médio gasto em viagem h. — m.
3 222	**Por ônibus**, de Conquista** a Uberaba**, via Dourados (8) e entroncamento (30)	61	2—30
3 223	— **por ônibus**, de Uberaba** a Belo Horizonte**, (REF. 163)	587	14—00
	Total	648	16—30
3 224	**Por ônibus**, de Conquista** a Uberaba**, (REF. 3 222)	61	2—30
3 225	— **por via aérea**, (C.R.A.N.), de Uberaba a Belo Horizonte	418	1—40
	Total	479	4—10
	Ao Rio de Janeiro		
3 226	**Pela C.M.E.F.**, de Conquista a Uberaba	76	2—30
3 227	— **pela R.M.V.**, de Uberaba a Belo Horizonte, (REF. 161)	752	25—00
3 228	— **pela E.F.C.B.**, de Belo Horizonte ao Rio, (REF. 981)	640	14—25
	Total	1 468	41—55
3 229	**Pela C.M.E.F.**, de Conquista a Uberaba	76	2—30
3 230	— **Pela R.M.V.**, de Uberaba a Barra Mansa, (REF. 170)	949	35—55
3 231	— **pela E.F.C.B.**, de Barra Mansa ao Rio, (REF. 8)	154	2—50
	Total	1 179	41—15
3 232	**Pela C.M.E.F.**, de Conquista a Campinas	529	17—45
3 233	— **pela C.P.E.F.**, de Campinas a Jundiaí	45	0—35
3 234	— **pela E.F.S.J.**, de Jundiaí a São Paulo	62	1—00
3 235	— **Pela E.F.C.B.**, de São Paulo ao Rio, (REF. 176)	500	9—25
	Total	1 136	28—45
3 236	**Por ônibus**, de Conquista** a Uberaba**, (REF. 3 222)	61	2—30
3 237	— **por via aérea**, (C.R.A.N.), de Uberaba ao Rio	610	2—20
	Total	671	4—50
	A Sacramento		
3 238	**Pela C.M.E.F.**, de Conquista a est. de Sacramento	15	0—35
3 239	— **por ônibus**, da est. de Sacramento a Sacramento**	14	0—30
	Total	29	1—05
3 240	**Por ônibus**, de Conquista** a Sacramento**	22	1—00
	A Uberaba		
3 241	**Pela C.M.E.F.**, de Conquista a Uberaba	76	2—30
3 242	**Por ônibus**, de Conquista** a Uberaba**, (REF. 3 222)	61	2—30
	A Igarapava (Estado de São Paulo)		
3 243	**Por ônibus**, de Conquista** a Igarapava**, via Dourados (8), entroncamento (20) e Delta (28)	44	2—00
	A Guaxima		
3 244	**Pela C.M.E.F.**, de Conquista a Guaxima	12	0—25
3 245	**Por automóvel**, de Conquista** a Guaxima	12	0—20
	A Jubai		
3 246	**Por ônibus**, de Conquista** a Jubai, via Dourados (8) e entroncamento (20)	23	1—00
	123 — CONSELHEIRO LAFAIETE		
	A Belo Horizonte		
3 247	**Pela E.F.C.B.**, de Conselheiro Lafaiete a Belo Horizonte	178	4—05
3 248	**Por ônibus**, de Conselheiro Lafaiete** a Belo Horizonte**, via Gagé** (9), Joaquim Murtinho* (13), entroncamento para Congonhas (18) e Pires* (28) e Água Limpa (61)	94	2—40

Número de ordem (REF)	ITINERÁRIOS E MEIOS DE TRANSPORTE	Extensão em km	Tempo médio gasto em viagem h — m.
3 249	**Pela E.F.C.B.**, de Conselheiro Lafaiete a Belo Horizonte, via J. Murtinho (16), Miguel Burnier (36), Sabará (120) e General Carneiro (128)	143	5—10
	Ao Rio de Janeiro		
3 250	**Pela E.F.C.B.**, de Conselheiro Lafaiete ao Rio	463	10—15
3 251	**Por ônibus**, de Conselheiro Lafaiete** ao Rio**, via Cristiano Otoni** (19), Carandai** (35), Ressaquinha (52), Barbacena** (72), Santos Dumont** (117), Juiz de Fora**(166), Matias Barbosa** (187), Três Rios** (237), Areal (263) e Petrópolis** (310)	378	8—00
	A Carandai		
3 252	**Pela E.F.C.B.**, de Conselheiro Lafaiete a Carandai	43	1—05
3 253	**Por ônibus**, de Conselheiro Lafaiete** a Carandai**, via Cristiano Otoni**, (19)	35	1—00
	A Congonhas		
3 254	**Pela E.F.C.B.**, de Conselheiro Lafaiete a Congonhas	25	0—35
3 255	**Por ônibus**, de Conselheiro Lafaiete** a Congonhas**, via Gagé** (9), Joaquim Murtinho* (13) e entroncamento da BR-3 (18)	20	0—25
	A Entre Rios de Minas		
3 256	**Pela E.F.C.B.**, de Conselheiro Lafaiete a Jeceaba	42	0—55
3 257	— **por ônibus**, de Jeceaba a Entre Rios de Minas**	21	0—50
	Total	63	1—45
3 258	**Por ônibus**, de Conselheiro Lafaiete** a Entre Rios de Minas**, via Gagé** (9), Joaquim Murtinho* (13), Alto Maranhão (18), Pequeri (22), São Braz do Suaçui (32) e Mamonas (43)	47	2—00
	A Lagoa Dourada		
3 259	**Pela E.F.C.B.**, de Conselheiro Lafaiete a Carandai	43	1—05
3 260	— **por ônibus**, de Carandai** a Lagoa Dourada, (REF. 2 347)	35	1—10
	Total	78	2—15
3 261	**Por ônibus**, de Conselheiro Lafaiete** a Carandai**	35	1—00
3 262	— **por ônibus**, de Carandai** a Lagoa Dourada, (REF. 2 347)	35	1—10
	Total	70	2—10
3 263	**Por ônibus**, de Conselheiro Lafaiete** a Lagoa Dourada, via Gagé** (9), Joaquim Murtinho* (13), Alto Maranhão (18), Pequeri (22), São Braz do Suaçui (31), Mamonas (39), Entre Rios de Minas** (47), Crasto (57) e Rua do Fogo (62)	83	3—15
	A Ouro Branco		
3 264	**Por ônibus**, de Conselheiro Lafaiete** a Ouro Branco*, via Rancho Novo (8) e Carreiras (13)	25	0—45
3 265	**Por ônibus**, de Conselheiro Lafaiete** a Ouro Branco*, via Gagé** (9) e Lobo Leite (19)	34	1—20
	A Ouro Preto		
3 266	**Pela E.F.C.B.**, de Conselheiro Lafaiete a Ouro Preto, via Joaquim Murtinho (16) e Miguel Burnier (36)	79	3—00
3 267	**Por ônibus**, de Conselheiro Lafaiete** a Ouro Preto**, via Gagé** (9), Lobo Leite (19), Miguel Burnier (35), Eng.º Corrêa (48), Santo Antônio do Leite (56), Cachoeira do Campo* (64) Botafogo (77)	85	3—00
3 268	**Por automóvel**, de Conselheiro Lafaiete** a Ouro Preto**, via Rancho Novo (8), Carreiras (13), Ouro Branco* (25), Itatiáia (42) e Saramenha* (55)	57	2—00
	A Piranga		
3 269	**Por ônibus**, de Conselheiro Lafaiete** a Piranga*, via São Vicente de Paula (13), Santana dos Montes** (27), Joselândia (42), Lamim (57), Cedro (62) e Senhora de Oliveira (74)	96	5—00

Número de ordem (REF)	ITINERÁRIOS E MEIOS DE TRANSPORTE	Extensão em km	Tempo médio gasto em viagem h. — m.
	A Rio Espera		
3 270	**Por ônibus**, de Conselheiro Lafaiete** a Rio Espera*, via São Vicente de Paula (13), Santana dos Montes** (27), Joselândia (42) e Lamim (57)	66	4—00
3 271	**Por ônibus**, de Conselheiro Lafaiete** a Rio Espera*, via São Vicente de Paula (13), Santana dos Montes** (27), Piranguita (41) e Rio Melo (50)	59	3—00
	A São Braz do Suaçui		
3 272	**Por ônibus**, de Conselheiro Lafaiete** a São Braz do Suaçui, via Gagé** (9), Joaquim Mutinho* (13), Alto Maranhão (18) e Pequeri (22)	32	1—20
3 273	**Por automóvel**, de Conselheiro Lafaiete** a São Braz do Suaçui, via São Gonçalo (10)	24	0—40
	A Buarque de Macedo		
3 274	**Pela E.F.C.B.**, de Conselheiro Lafaiete a Buarque de Macedo	12	0—25
3 275	**Por automóvel**, de Conselheiro Lafaiete** a Buarque de Macedo, via entroncamento (9)	14	0—30
	A Catas Altas da Noruega		
3 276	**Por ônibus**, de Conselheiro Lafaiete** a Catas Altas da Noruega, via São Vicente de Paula (6), Cascabulho (27), Itaverava (36) e Cardoso (42)	51	2—30
3 277	**Por automóvel**, de Conselheiro Lafaiete** a Catas Altas da Noruega, via Almeidas (10), Itaverava (30) e Cardoso (36)	45	2—00
	A Cristiano Otoni		
3 278	**Pela E.F.C.B.**, de Conselheiro Lafaiete a Cristiano Otoni	24	0—35
3 279	**Por ônibus**, de Conselheiro Lafaiete** a Cristiano Otoni**	19	0—30
	A Itaverava		
3 280	**Por ônibus**, de Conelheiro Lafaiete** a Itaverava, via S. Vicente de Paula (13) e Cascabulho (27).	36	2—00
3 281	**Por automóvel**, de Conselheiro Lafaiete** a Itaverava, via Almeidas (10)	30	1—30
	A Joselândia		
3 282	**Por ônibus**, de Conselheiro Lafaiete** a Joselândia, via São Vicente de Paula (13) e Santana dos Montes** (27)	42	2—40
	A Queluzita		
3 283	**Por ônibus**, de Conselheiro Lafaiete** a Queluzita, via Bandeirinhas (13)	18	0—40
3 284	**Por ônibus**, de Conselheiro Lafaiete** a Queluzita, via S. Gonçalo (10) e Maracujá (21)	33	1—30
	A Santana dos Montes		
3 285	**Por ônibus**, de Conselheiro Lafaiete** a Santana dos Montes**, via S. Vicente de Paula (13)	27	1—00
	114 — CONSELHEIRO PENA		
	A Belo Horizonte		
3 286	**Pela E.F.V.M.**, de Conselheiro Pena a Nova Era, via Desembargador Drumond (285)	294	7—55
3 287	— **pela E.F.C.B.**, de Nova Era a Belo Horizonte, (REF. 92)	185	7—20
	Total	**479**	**15—15**
3 288	**Pela E.F.V.M.**, de Conselheiro Pena a Governador Valadares	81	2—00
3 289	— **por ônibus**, de Governador Valadares** a Belo Horizonte**, (REF. 94)	445	14—00
	Total	**526**	**16—00**

Número de ordem (REF)	ITINERÁRIOS E MEIOS DE TRANSPORTE	Extensão em km	Tempo médio gasto em viagem h. — m.
3 290	**Pela F.F.V.M.**, de Conselheiro Pena a Governador Valadares	81	2—00
3 291	— **por via aérea**, (C.R.A.N.), de Governador Valadares a Belo Horizonte	238	0—50
	Total	319	2—50
	Ao Rio de Janeiro		
3 292	**Pela E.F.V.M.**, de Conselheiro Pena a Nova Era, (REF. 3 286)	294	7—55
3 293	— **pela E.F.C.B.**, de Nova Era ao Rio, (REF. 99)	745	22—30
	Total	1 039	30—25
3 294	**Pela E.F.V.M.**, de Conselheiro Pena a Vitória (Pedro Nolasco)	249	6—05
3 295	— **pela E.F.L.**, de Vitória ao Rio, (REF. 102)	641	22—05
	Total	890	28—10
3 296	**Pela E.F.V.M**, de Conselheiro Pena a Vitória (Pedro Nolasco)	249	6—05
3 297	— **pela Nav. Maritima**, de Vitória ao Rio	491	24—00
	Total	740	30—05
3 298	**Pela E.F.V.M.**, de Conselheiro Pena a Governador Valadares	81	2—00
3 299	— **por ônibus**, de Governador Valadares** a Caratinga**, (REF. 104)	121	3—30
3 300	— **por ônibus**, de Caratinga** ao Rio**, (REF. 105)	498	13—00
	Total	700	18—30
	A Galiléia		
3 301	**Pela E.F.V.M.**, de Conselheiro Pena a Galiléia, (est. de São Tomé do Rio Doce)	24	0—45
3 302	**Por automóvel**, de Conselheiro Pena** a Galiléia**	25	1—20
	A Inhapim		
3 303	**Pela E.F.V.M.**, de Conselheiro Pena a Governador Valadares	81	2—00
3 304	— **por ônibus**, de Governador Valadares** a Inhapim*, via São Raimundo (4), Alpercata (19), Divino (33), Sta. Bárbara* (48), Taruaçu*** (60) e Dom Cavati* (69)	92	3—00
	Total	173	5—00
	A Itanhomi		
3 305	**Pela E.F.V.M.**, de Conselheiro Pena a Governador Valadares	81	2—00
3 306	— **por ônibus**, de Governador Valadares** a Itanhomi, via São Raimundo (4), Alpercata (19), Divino (33), Sta. Bárbara* (48), Taruaçu*** (60), Tarumirim* (73) e Alto Queiroga (88)	97	3—40
	Total	178	5—40
3 307	**Por automóvel**, de Conselheiro Pena** a Itanhomi, via Barra do Cuieté (17), Divino de Itanhomi (47) e São Vicente (57)	72	4—30
	A Mantena		
3 308	**Por ônibus**, de Conselheiro Pena** a Mantena**, via Penha do Norte (13), Goiabeira (46), Aldeia* (60) e Cuparaque (66)	109	6—00
	A Mendes Pimentel		
3 309	**Pela E.F.V.M.**, de Conselheiro Pena a Galiléia, (est. de S. Tomé do Rio Doce)	24	0—45
3 310	— **por automóvel**, de Galiléia** a Mendes Pimentel, via Sapucaia do Norte (25), Divino das Laranjeiras (37)	55	2—40
	Total	79	3—25
3 311	**Por automóvel**, de Conselheiro Pena** a Mendes Pimentel, via Galiléia** (25), Sapucaia do Norte (50) e Divino das Laranjeiras (62)	80	4—00
	A Pocrane		
3 312	**Pela E.F.V.M.**, de Conselheiro Pena a Aimorés	69	1—50
3 313	— **por ônibus**, de Aimorés** a Pocrane (REF. 251)	82	4—00
	Total	151	5—50
	A Resplendor		
3 314	**Pela E.F.V.M.**, de Conselheiro Pena a Resplendor	32	0—50

Número de ordem (REF)	ITINERÁRIOS E MEIOS DE TRANSPORTE	Extensão em km	Tempo médio gasto em viagem h. — m.
3 315	**Por automóvel**, de Conselheiro Pena** a Resplendor**, via Penha do Norte (13), Deus Aumente (27), Independência (45) e entroncamento (61)	72	4—00
	A Tarumirim		
3 316	**Pela E.F.V.M.**, de Conselheiro Pena a Governador Valadares	81	2—00
3 317	— **por ônibus**, de Governador Valadares** a Tarumirim*, via São Raimundo (4), Alpercata (19). Divino (33), Sta. Bárbara* (48) e Taruaçu*** (60)	73	2—30
	Total	154	4—30
3 318	**Por automóvel**, de Conselheiro Pena** a Tarumirim**, via Barra do Cuieté**, (17), Divino de Itanhomi (47), São Vicente (57), Itanhomi (72) e Alto Queiroga (81)	96	5—30
	A Tumiritinga		
3 319	**Pela E.F.V.M.**, de Conselheiro Pena a Tumiritinga	37	1—05
	A Aldeia		
3 320	**Por ônibus**, de Conselheiro Pena** a Aldeia*, via Penha do Norte (13) e Goiabeira (46)	60	4—00
	A Alvarenga		
3 321	**Por automóvel**, de Conselheiro Pena** a Alvarenga, via Barra do Cuieté** (17) e Cuieté Velho (37).	72	4—30
3 322	**A cavalo**, de Conselheiro Pena a Alvarenga	52	9—00
	A Barra do Cuieté		
3 323	**Pela E.F.V.M.**, de Conselheiro Pena a Barra do Cuieté	16	0—30
3 324	**Por automóvel**, de Conselheiro Pena** a Barra do Cuieté**	17	0—40
	A Bueno		
3 325	**Por automóvel**, de Conselheiro Pena** a Bueno	48	2—30
3 326	**A cavalo**, de Conselheiro Pena a Bueno	42	7—30
	A Cuieté Velho		
3 327	**Por automóvel**, de Conselheiro Pena** a Cuieté Velho, via Barra do Cuieté** (17)	37	1—30
	A Cuparaque		
3 328	**Por ônibus**, de Conselheiro Pena** a Cuparaque, via Penha do Norte (13), Goiabeira (46) e Aldeia*(60)	66	4—15
	A Ferruginha		
3 329	**Por ônibus**, de Conselheiro Pena** a Ferruginha, via Penha do Norte (13) e Goiabeira (46)	61	4—00
	A Goiabeira		
3 330	**Por ônibus**, de Conselheiro Pena** a Goiabeira, via Penha do Norte (13)	46	2—30
	A Penha do Norte		
3 331	**Por ônibus**, de Conselheiro Pena** a Penha do Norte	13	0—45
	125 — CONTAGEM		
	A Belo Horizonte		
3 332	**Pela R.M.V.**, de Contagem a Belo Horizonte, via Bernardo Monteiro (3)	23	1—00
3 333	**Por ônibus**, de Contagem* a Belo Horizonte**, via Parque Industrial* (8)	17	0—40

Número de ordem (REF)	ITINERÁRIOS E MEIOS DE TRANSPORTE	Extensão em km	Tempo médio gasto em viagem h. — m.
	Ao Rio de Janeiro		
3 334	Pela R.M.V., de Contagem a Belo Horizonte, (REF. 3 332)	23	1—00
3 335	— pela E.F.C.B., de Belo Horizonte ao Rio, (REF. 981)	640	14—25
	Total	**663**	**15—25**
3 336	Por ônibus, de Contagem* a Belo Horizonte**, (REF. 3 332)	17	0—40
3 337	— por ônibus, de Belo Horizonte** ao Rio**, (REF. 982)	472	10—00
	Total	**489**	**10—40**
3 338	Por ônibus, de Contagem* a Belo Horizonte**, (REF. 3 322)	17	0—40
3 339	— por via aérea, de Belo Horizonte ao Rio	348	1—15
	Total	**365**	**1—55**
	A Betim		
3 340	Pela R.M.V., de Contagem a Betim, via Bernardo Monteiro (3)	21	1—20
3 341	Por ônibus, de Contagem* a Parque Industrial*	8	0—20
3 342	— por ônibus, de Parque Industrial* a Betim*	22	0—30
	Total	**30**	**0—50**
	A Esmeraldas		
3 343	Por ônibus, de Contagem* ao Parque Industrial*	8	0—20
3 344	— por ônibus, de Parque Industrial* a Esmealdas*, via Betim (2:) e Vianópolis (32)	56	1—30
	Total	**64**	**1—50**
	Ao Ribeirão das Neves		
3 345	Por ônibus, de Contagem* a Belo Horizonte**, (REF. 3 322)	17	0—40
3 346	— por ônibus, de Belo Horizonte** a Ribeirão das Neves*, (REF. 1 026)	30	1—20
	Total	**47**	**2—00**
	Ao Parque Industrial		
3 347	Pela R.M.V., de Contagem ao Parque Industrial, via Bernardo Monteiro (3)	9	0—25
3 348	Por ônibus, de Contagem* ao Parque Industrial*	8	0—20
	126 — COQUEIRAL		
	A Belo Horizonte		
3 349	Por ônibus, de Coqueiral** a Boa Esperança**	22	0—35
3 350	— por ônibus, de Boa Esperança** a Campo Belo**, (REF. 1 125)	73	2—30
3 351	— pela R.M.V., de Campo Belo a Belo Horizonte, (REF. 1 126)	440	14—35
	Total	**535**	**17—40**
3 352	Por ônibus, de Coqueiral** a Lavras**, via Frei Eustáquio (9), Cruzeiro (21), Nepomuceno** (31), Rio Cervo (45) e Água Limpa (48)	66	2—30
3 353	— por ônibus, de Lavras** a Belo Horizonte**, via Ponte do Funil (16), Guanita (33), Santo Antônio do Amparo** (52), Lajinha (94), Oliveira** (100), Brasilândia (118), Japão Grande (133), Carmópolis de Minas** (139), Paiol (143), Ponte do Rio Pará (152), Itaguara* (171), Porteiras (187), Igarapé (211), São Joaquim de Bicas* (218), Betim* (230) e Parque Industrial* (252)	261	8—00
	Total	**327**	**10—30**
3 354	Por ônibus, de Coqueiral** a Lavras**, (REF. 3 352)	66	2—30
3 355	— por via aérea, (C.R.A.N.), de Lavras a Belo Horizonte	189	0—50
	Total	**255**	**3—20**
	Ao Rio de Janeiro		
3 356	Por ônibus, de Coqueiral** a Três Pontas**, via Santana da Vargem (15)	33	1—15
3 357	— pela R.M.V., de Três Pontas a Cruzeiro, (REF. 1 129)	262	11—35
3 358	— pela E.F.C.B., de Cruzeiro ao Rio, (REF. 325)	252	4—35
	Total	**547**	**17—25**

Número de ordem (REF)	ITINERÁRIOS E MEIOS DE TRANSPORTE	Extensão em km	Tempo médio gasto em viagem h. — m.
3 359	**Por automóvel**, de Coqueiral** ao Rio**, via Santana da Vargem (15), Três Pontas** (33), Varginha** (67), entroncamento da Fernão Dias (89), Três Corações** (99), Cambuquira** (120), Triângulo (131), Conceição do Rio Verde** (157), Aguas de Contendas (165), Caxambu** (185). Vidinha (206), Pouso Alto* (215), Santana do Capivari* (223), Itamonte** (233), Capelinha do Picu (242), Registro do Picu (253), Eng.º Passos (279) e dai pela BR-2 (rodovia Presidente Dutra)	468	12—30
	A Boa Esperança		
3 360	**Por ônibus**, de Coqueiral** a Boa Esperança**	22	0—35
	A Campo Belo		
3 361	**Por ônibus**, de Coqueiral** a Boa Esperança**	22	0—35
3 362	— **por ônibus**, de Boa Esperança** a Campo Belo**, (REF. 1 125).	73	2—30
	Total	**95**	**3—05**
3 363	**Por automóvel**, de Coqueiral** a Campo Belo**, via Ermo (17), Nazaré (2 '), Porto dos Mendes (25) e Tulica (44)	49	2—00
	A Nepomuceno		
3 364	**Por ônibus**, de Coqueiral ** a Nepomuceno**, via Frei Eustáquio (9) e Cruzeiro (21)	31	1—20
	A Três Pontas		
3 365	**Por ônibus** de Coqueiral** a Três Pontas**, (REF. 3 356)	33	1—15
	A Frei Eustáquio		
3 366	**Por ônibus**, de Coqueiral** a Frei Eustáquio	9	0—30
	127 — CORAÇÃO DE JESUS		
	A Belo Horizonte		
3 367	**Por ônibus**, de Coração de Jesus* a Montes Claros**, via São João da Verêda (36)	78	3—00
3 368	— **pela E.F.C.B.**, de Montes Claros a Belo Horizonte, (REF. 358)	540	18—10
	Total	**618**	**21—10**
3 369	**Por ônibus**, de Coração de Jesus* a Montes Claros**, (REF. 3 367)	78	3—00
3 370	— **por ônibus**, de Montes Claros** a Belo Horizonte**, (REF. 1 176).	539	14—00
	Total	**617**	**17—00**
3 371	**Por ônibus**, de Coração de Jesus* a Montes Claros**, (REF. 3 367)	78	3—00
3 372	— **por via aérea**, (C.R.A.N.), do Montes Claros a Belo Horizonte, (REF. 1 455)	347	1—30
	Total	**425**	**4— 30**
	Ao Rio de Janeiro		
3 373	**Por ônibus**, de Coração de Jesus* a Montes Claros**, (REF. 3 367)	78	3—00
3 374	— **pela E.F.C.B.**, de Montes Claros ao Rio, (REF. 371)	1 116	32—35
	Total	**1 194**	**35—35**
3 375	**Por ônibus**, de Coração de Jesus* a Montes Claros**, (REF. 3 367)	78	3—00
3 376	— **por ônibus**, de Montes Claros** a Belo Horizonte**, (REF. 1 176)	539	14—00
3 377	— **por ônibus**, de Belo Horizonte** ao Rio**, (REF. 982)	472	10—00
	Total	**1 089**	**27—00**
3 378	**Por ônibus**, de Coração de Jesus* a Montes Claros**, (REF. 3 367)	78	3—00
3 379	— **por via aérea**, (C.R.A.N.), de Montes Claros ao Rio, (REF. 1 462)	695	2—45
	Total	**773**	**5—45**
	A Brasília		
3 380	**Por ônibus**, de Coração de Jesus* a Montes Claros**, (REF. 3 367)	78	3—00
3 381	— **por ônibus**, de Montes Claros** a Brasília**, via Veados (18) e entroncamento (94)	112	4—30
	Total	**190**	**7—30**
3 382	**Por automóvel**, de Coração de Jesus* a Brasília**, via Ponte dos Ciganos (27) e Fernão Dias (48)	74	3—00

Número de ordem (REF)	ITINERÁRIOS E MEIOS DE TRANSPORTE	Extensão em km	Tempo médio gasto em viagem h. — m.
	A Jequital		
3 383	**Por ônibus**, de Coração de Jesus* a Montes Claros**, (REF. 3 367)	78	3—00
3 384	— **por ônibus**, de Montes Claros** a Jequitai**, (REF, 1 193)	114	3—00
	Total	**192**	**6—00**
3 385	**Por automóvel**, de Coração de Jesus* a Jequitai*, via S. João da Lagoa (24) e Água Boa (42)	96	3—30
	A Montes Claros		
3 386	**Por ônibus**, de Coração de Jesus* a Montes Claros**, (REF. 3 367)	78	3—00
	A Pirapora		
3 387	**Por ônibus**, de Coração de Jesus* a Montes Claros**, (REF. 3 367)	78	3—00
3 388	— **por ônibus**, de Montes Claros** a Pirapora**, (REF. 1 472)	218	7—00
	Total	**296**	**10—00**
3 389	**Por automóvel**, de Coração de Jesus* a Pirapora**, via São João da Lagoa (21), Água Boa (42), Jequitai* (96) e Guaicui (157)	181	7—00
	A Várzea da Palma		
3 390	**Por ônibus**, de Coração de Jesus* a Montes Claros**, (REF. 3 367)	78	3—00
3 391	— **por ônibus**, de Montes Claros** a Várzea da Palma**, (REF. 1 211)	174	5—30
	Total	**252**	**8—30**
3 392	**Por automóvel**, de Coração de Jesus* a Várzea da Palma**, via São João da Lagoa (24), Olhos Dágua (42), Jequitai* (96), Boqueirão (123) e Corrente (145)	156	5—00
	A Alvação		
3 393	**Por automóvel**, de Coração de Jesus* a Alvação, via Ponte dos Ciganos (27) e Lapinha (34)	42	1—30
	A Ibiai		
3 394	**Por automóvel**, de Coração de Jesus* a Ibiai, via São Geraldo* (30) e Bom Jesus da Vereda (60)	84	3—30
	A Lagoa dos Patos		
3 395	**Por automóvel**, de Coração de Jesus* a Lagoa dos Patos, via S. João da Lagoa (24)	60	3—00
3 396	**A cavalo**, de Coração de Jesus a Lagoa dos Patos	52	9—00
	A São Geraldo		
3 397	**Por automóvel**, de Coração de Jesus* a São Geraldo*	30	1—15
	A São João da Lagoa		
3 398	**Por automóvel**, de Coração de Jesus* a São João da Lagoa	24	1—00
	A São José do Pacui		
3 399	**Por automóvel**, de Coração de Jesus* a São José do Pacui, via entroncamento (13)	36	1—20
	A São Joaquim		
3 400	**Por automóvel**, de Coração de Jesus* a São Joaquim, via São Geraldo* (30)	52	2—30
	128 — CORDISBURGO		
3 401	**Pela E.F.C.B.**, de Cordisburgo a Belo Horizonte, via General Carneiro, (153)	167	5—25
3 402	**Por ônibus**, de Cordisburgo* a Belo Horizonte**, via Paraopeba** (25), Caetanópolis (28), Cedro Velho (31), Barreiro (46), Sete Lagoas** (58), Prudente de Morais (70), Matozinhos** (82), Pedro Leopoldo (92), Dr. Lund (97), entroncamento (112) e Venda Nova* (122)	135	3—25

Número de ordem (REF)	ITINERÁRIOS E MEIOS DE TRANSPORTE	Extensão em km	Tempo médio gasto em viagem h. — m.
	Ao Rio de Janeiro		
3 403	**Pela E.F.C.B.**, de Cordisburgo ao Rio, via General Carneiro (153), Sabará (161), Burnier (245) e J. Murtinho (266)	743	20—10
3 404	**Por ônibus**, de Cordisburgo* a Belo Horizonte**, (REF. 3 402)	135	3—25
3 405	— **por ônibus**, de Belo Horizonte** ao Rio**, (REF. 982)	472	10—00
	Total	607	13—25
3 406	**Por ônibus**, de Cordisburgo* a Belo Horizonte**, (REF. 3 402)	135	3—25
3 407	— **por via aérea**, de Belo Horizonte ao Rio	348	1—15
	Total	483	4—40
	A Curvelo		
3 408	**Pela E.F.C.B.**, de Coreisburgo a Curvelo	54	1—40
3 409	**Por ônibus**, de Cordisburgo* a Paraopeba**	25	0—40
3 410	— **por ônibus**, de Paropeba** a Curvelo**, via São José da Lagoa (24) e Bananal (33)	75	2—00
	Total	100	2—40
3 411	**Por automóvel**, de Cordisburgo* a Curvelo**, via Quintino Vargas (2)	55	2—00
	A Jequitibá		
3 412	**Por automóvel**, de Cordisburgo* a Jequitibá*, via Araçai (15), Carvalho de Almeida (26) e Núcleo João Pinheiro (38)	53	1—30
	A Paraopeba		
3 413	**Por ônibus**, de Cordisburgo* a Paraopeba**	25	0—40
	A Santana de Pirapama		
3 414	**Por ônibus**, de Cordisburgo* a Sete Lagoas**, via Paraopeba** (25), Caetanópolis (28), Cedro Velho (31) e Barreiro (46)	58	1—30
3 415	— **por ônibus**, de Sete Lagoas** a Santana de Pirapama*, via Núcleo João Pinheiro (27), Jequitibá* (42), Onça (54) e Tibuna (72)	87	3—30
	Total	145	5—00
3 416	**Por automóvel**, de Cordisburgo* a Santana de Pirapama*, via Lagoa Bonita (15)	48	1—30
	A Lagoa Bonita		
3 417	**Por automóvel**, de Cordisburgo* a Lagoa Bonita	15	0—45
	129 — CORINTO		
	A Belo Horizonte		
3 418	**Pela E.F.C.B.**, de Corinto a Belo Horizonte, via General Carneiro (262)	276	8—50
3 419	**Por ônibus**, de Corinto** a Belo Horizonte**, via Osório de Almeida (25), Curvelo** (49), Bananal (91), São José da Lagoa (100), Paraopeba** (124), Cedro Velho (127), Barreiro (142), Sete Lagoas** (154), Prudente de Morais (166), Arco Verde (169), Matozinhos** (178), Pedro Leopoldo** (188), Dr. Lund (193), entroncamento (208), Venda Nova* (218) e Pampulha* (222)	231	5—50
3 420	**Por ônibus**, de Corinto** a Curvelo**, via Osório de Almeida (25)	49	1—30
3 421	— **por via aérea**, (C.R.A.N.), de Curvelo a Belo Horizonte	130	0—30
	Total	179	2—00
	Ao Rio de Janeiro		
3 422	**Pela E.F.C.B.**, de Corinto ao Rio, via General Carneiro (262), Sabará (270), M. Burnier (354) e J. Murtinho (374)	852	23—25

Número de ordem (REF)	ITINERÁRIOS E MEIOS DE TRANSPORTE	Extensão em km	Tempo médio gasto em viagem h. — m.
3 423	**Por ônibus**, de Corinto** a Belo Horizonte**, (REF. 3 419)	231	5—50
3 424	— **por ônibus**, de Belo Horizonte** ao Rio**, (REF. 982)	472	10—00
	Total	**703**	**15—50**
3 425	**Por ônibus**, de Corinto** a Curvelo**, (REF. 3 419)	49	1—30
3 426	— **por via aérea**, (C.R.A.N.), de Curvelo ao Rio, via Belo Horizonte (130)	478	1—45
	Total	**527**	**3—15**
	A Buenópolis		
3 427	**Pela E.F.C.B.**, de Corinto a Buenópolis	77	2—25
	A Curvelo		
3 428	**Pela E.F.C.B.**, de Corinto a Curvelo	55	1—40
3 429	**Por ônibus**, de Corinto** a Curvelo**, (REF. 3 426)	49	1—30
	A Diamantina		
3 430	**Pela E.F.C.B.**, de Corinto a Diamantina	148	6—35
3 431	**Por ônibus**, de Corinto** a Curvelo**, (REF. 3 426)	49	1—30
3 432	— **por ônibus**, de Curvelo** a Diamantina**, via Inimutaba (9), Ponte do Licínio (42), Ponte do Parauna (53), Camelinho (85), Tigre (91). Ribeirão (96), Gouvêa** (110), Bandeirinha (134) e Guinda (141)	152	4—00
	Total	**201**	**5—30**
	A Felixlandia		
3 433	**Pela E.F.C.B.**, de Corinto a Curvelo	55	1—40
3 434	— **por ônibus**, de Curvelo** a Felixlandia*	54	2—00
	Total	**109**	**3—40**
3 435	**Por ônibus**, de Corinto** a Curvelo**, (REF. 3 426)	49	1—30
3 436	— **por ônibus**, de Curvelo** a Felixlandia*	54	2—00
	Total	**103**	**3—30**
	A Lassance		
3 437	**Pela E.F.C.B.**, de Corinto a Lassance	66	2—30
3 438	**Por automóvel**, de Corinto** a Lassance, via Contria (20) e entroncamento (60)	85	3—30
	A Morada Nova de Minas		
3 439	**Por ônibus**, de Corinto** a Sete Lagoas**, via Osório de Almeida (25), Curvelo** (49), Bananal (91). São José da Lagoa (100), Paraopeba** (124), Cedro Velho (127), e Barreiro (142)	154	4—00
3 440	— **por ônibus**, de Sete Lagoas** a Morada Nova de Minas**, via Lajes (19), Cachoeira dos Macacos* (32), Ponte de Santa Cruz (54), Maravilhas** (73), Papagaios** (85), Pompéu Velho (106) Pompéu** (129), est. de Pompeu (145), Jatai (185) e Frei Orlando (202)	238	7—30
	Total	**392**	**11—30**
3 441	**Por automovel**, de Corinto** a Morada Nova de Minas**, via Rio do Peixe (30), Riacho Fundo (96) e Porto das Melancias (123)	138	3—50
	A Pirapora		
3 442	**Pela E.F.C.B.**, de Corinto a Pirapora	154	6—35
3 443	**Por ônibus**, de Corinto** a Pirapora**, via Contria (20), Várzea da Palma** (134) e Aarão Reis (163)	178	5—00
	A São Gonçalo do Abaeté		
3 444	**A cavalo**, de Corinto a São Gonçalo do Abaeté, via Andrequicé (70)	172	32—00
	A Andrequicé		
3 445	**Por ônibus**, de Corinto** a Andrequicé, via Cachoeira do Carmo (35)	70	2—30

Número de ordem (REF)	ITINERÁRIOS E MEIOS DE TRANSPORTE	Extensão em km	Tempo médio gasto em viagem h. — m.
	A Contria		
3 446	**Pela E.F.C.B.**, de Corinto a Contria	23	0—45
3 447	**Por ônibus**, de Corinto** a Contria	20	0—40
	A Santo Hipólito		
3 448	**Pela E.F.C.B.**, de Corinto a Santo Hipólito	39	1—25
3 449	**Por automóvel**, de Corinto** a Santo Hipólito, via Jaboticaba (8) e Roça do Brejo (21)	37	1—30
	A Senhora da Glória		
3 450	**Por automóvel**, de Corinto** a Senhora da Glória, via Jaboticaba (8), Tomás Gonzaga (21)	42	1—30
	130 — COROACI		
	A Belo Horizonte		
3 451	**Por ônibus**, de Coroaci a Peçanha, via entroncamento (8)	54	2—30
3 452	— **por ônibus**, de Peçanha* a Belo Horizonte**, via Cantagalo (7), São Bento (10), São João Evangelista** (25), Guanhães** (61), Senhora do Porto (85), Jacaré (89), entroncamento (110), Guarani (116), Carmésia (121), Goiabas (136), Morro do Pilar** (177), entroncamento (214), Palácio (219), Chapéu de Sol (234), Cardeal Mota (237), Cipó (243), Jatobá (253), Almeida (271), Ponte Raul Soares (298), Campinho (300), Lagoa Santa** (306), Vila Asas (309), Vespasiano* (316), entroncamento (320), Venda Nova* (330) e Pampulha* (334)	343	11—00
	Total	397	13—30
3 453	**Por ônibus**, de Coroaci a Governador Valadares**, via Conceição de Tronqueiras (18), entroncamento (25), Sto. Antônio do Porto (33), Pontal (53) e entroncamento (64)	73	2—30
3 454	— **pela E.F.V.M.**, de Governador Valadares a Nova Era, (REF. 191)	213	5—40
3 455	— **pela E.F.C.B.**, de Nova Era a Belo Horizonte, (REF. 92)	185	7—20
	Total	471	15—30
3 456	**Por ônibu** , de Coroaci a Governador Valadares*, (REF. 3 453)	73	2—30
3 457	— **por via aérea**, (C.R.A.N.), de Governador Valadaros a Belo Horizonte	238	0—50
	Total	311	3—20
	Ao Rio de Janeiro		
3 458	**Por ônibus**, de Coroaci a Peçanha**, (REF. 3 451)	54	2—30
3 459	— **por ônibus**, de Peçanha* a Belo Horizonte**, (REF. 3 452)	343	11—00
3 460	— **pela E.F.C.B.**, de Belo Horizonte ao Rio, (REF. 981)	640	14—25
	Total	1 037	27—55
3 461	**Por ônibus**, de Coroaci a Governador Valadares**, (REF. 3 453)	73	2—30
3 462	— **pela E.F.V.M.**, de Governador Valadares a Nova Era, (REF. 191)	213	5—40
3 463	— **pela E.F.C.B.**, de Nova Era ao Rio, (REF. 99)	745	22—30
	Total	1 031	30—40
3 464	**Por ônibus**, de Coroaci a Governador Valadares**, (REF. 3 453)	73	2—30
3 465	— **por ônibus**, de Governador Valadares** a Caratinga**, (REF. 104)	121	3—30
3 466	— **por ônibus**, de Caratinga** ao Rio**, (REF. 105)	498	13—00
	Total	692	19—00
3 467	**Por ônibus**, de Coroaci a Governador Valadares**, (REF. 3 453)	73	2—30
3 468	— **por via aérea**, (C.R.A.N.), de Governador Valadares ao Rio, via Belo Horizonte (238)	586	2—10
	Total	659	4—40
	A Governador Valadares		
3 469	**Por ônibus**, de Coroaci a Governador Valadares**, (REF. 3 453)	73	2—30
	A Peçanha		
3 470	**Por ônibus**, de Coroaci a Peçanha*, (REF. 3 451)	54	2—30

Número de ordem (REF)	ITINERÁRIOS E MEIOS DE TRANSPORTE	Extensão em km	Tempo médio gasto em viagem h. — m.
	A Virginópolis		
3 471	**Por ônibus**, de Coroaci a Virginópolis*, via Conceição de Tronqueiras (18), entroncamento (25), São José (34), Sardoá (47), Sta. Efigênia (64), Gonzaga (71) e Divino de Virginópolis (94).....	106	3—30
	A Virgolândia		
3 472	**Por automóvel**, de Coroaci a Virgolândia, via entroncamento (8).....	24	1—00
	A Conceição de Tronqueiras		
3 473	**Por ônibus**, de Coroaci a Conceição de Tronqueiras.....	18	0—50
	131 — COROMANDEL		
	A Belo Horizonte		
3 474	**Por ônibus**, de Coromandel** a Patrocínio, via Ribeirão José Pedro (48).....	84	2—30
3 475	— **pela R.M.V.**, de Patrocínio a Belo Horizonto, via Ibiá (118), Garças de Minas (297), Divinópolis (439) e Azurita (517).....	595	20—00
	Total.....	**679**	**22—30**
3 476	**Por automóvel**, de Coromandel** a Belo Horizonte**, via Ribeirão José Pedro (48), Patrocínio** (84), São Benedito (109), Salitre (112), Serra do Salitre** (127), Rio Paranaiba* (191), entroncamento (209), Guarda dos Ferreiros** (222), São Gotardo** (233), Sapecado (248), Campos (255) Barra do Funchal (263), Comendador Viana** (280), Vale do Caixão (298), Pedra do Chumbo (338), Moema*** (349), Chapada (363), Pirolito (367), Araujos** (384), Perdigão** (394), Chaves (406), Costas (414), est. de São Gonçalo (420), São Gonçalo do Pará** (426), Campo Alegre (441), Igaratinga (450), Antunes (457), Caetano Pieto (464), Pará de Minas** (475), Tavares (487), Gameleira (495), Florestal* (500), Juatuba* (516), Vianópolis* (526), Betim* (536) e Parque Industrial* (558).....	567	13—30
3 477	**Por ônibus**, de Coromandel** a Monte Carmelo**, via entroncamento (4), Brejão (30) e Encruzilhada (50).....	60	1—50
3 478	— **por via aérea**, (C.R.A.N.), de Monte Carmelo a Belo Horizonte, (REF. 5).....	399	1—40
	Total.....	**459**	**3—30**
	Ao Rio de Janeiro		
3 479	**Por ônibus**, de Coromandel** a Patrocínio**, (REF. 3 474).....	84	2—30
3 480	— **pela R.M.V.**, de Patrocinio a Barra Mansa, via Ibiá (118), Garças de Minas (297), Ribeirão Vermelho (497), Lavras (507) e Arantina (683).....	792	31—30
3 481	— **pela E.F.C.B.**, de Barra Mansa ao Rio, (REF. 8).....	154	2—50
	Total.....	**1 030**	**36—50**
3 482	**Por ônibus**, de Coromandel** a Patrocínio**, (REF. 3 474).....	84	2—30
3 483	— **pela R.M.V.**, de Patrocínio a Belo Horizonte, (REF. 3 475).....	595	20—00
3 484	— **pela E.F.C.B.**, de Belo Horizonte ao Rio, (REF. 981).....	640	14—25
	Total.....	**1 319**	**36—55**
3 485	**Por automóvel**, de Coromandel** a Belo Horizonte**, (REF. 3 476)..	567	13—30
3 486	— **por ônibus**, de Belo Horizonte** ao Rio**, (RF. 982).....	472	10—00
	Total.....	**1 039**	**23—30**
3 487	**Por ônibus**, de Coromandel** a Monte Carmelo**, (REF. 3 477).....	60	1—50
3 488	— **por via aérea**, (C.R.A.N.), de Monte Carmelo ao Rio, (REF. 13).....	747	3—10
	Total.....	**807**	**5—00**
	A Abadia dos Dourados		
3 489	**Por ônibus**, de Coromandel** a Abadia dos Dourados*, via entroncamento (4).....	30	0—50
	A Monte Carmelo		
3 490	**Por ônibus**, de Coromandel** a Monte Carmelo**, (REF. 3 477).....	60	1—50
3 491	**Por ônibus**, de Coromandel** a Monte Carmelo**, via Abadia dos Dourados* (30) e Encruzilhada (56).....	66	2—20

Número de ordem (REF)	ITINERÁRIOS E MEIOS DE TRANSPORTE	Extensão em km	Tempo médio gasto em viagem h — m.
	A Patos de Minas		
3 492	**Por ônibus**, de Coromandel** a Patos de Minas**, via Porto da Barra (27), Alegre (42), Lagamar (75), Verêda Grande (113) e Presidente Olegário** (137)	168	6—00
3 493	**Por ônibus**, de Coromandel** a Patrocínio**, (REF. 3 474)	84	2—30
3 494	— **por ônibus**, do Patrocínio** a Patos de Minas**, via São João da Serra Negra (26), Guimarânia* (30) e Santana de Patos (55)	97	3—00
	Total	181	5—30
	A Patrocinio		
3 495	**Por ônibus**, de Coromandel** a Patrocínio**, (REF. 3 474)	84	2—30
	A Presidente Olegário		
3 496	**Por ônibus**, de Coromandel** a Presidente Olegário**, via Porto da Barra (27), Alegre (42), Lagamar (75) e Verêda Grande (113)	137	5—00
	A Vazante		
3 497	**Por ônibus**, de Coromandel** a Guarda Mor, via Porto da Barra (27), Chapadão (45), Pau Terra (55) e entroncamento (87)	103	4—30
3 498	— **por ônibus**, de Guarda Mor, a Vazante, via entroncamento (16) e Claro do Minas (27)	41	2—00
	Total	144	6—30
3 499	**Por ônibus**, do Coromandel** a Lagamar, via Porto da Barra (27) e Alegre (42)	75	3—00
3 500	— **por ônibus**, de Lagamar a Vazante	36	1—00
	Total	111	4—00
	A Catalão (Estado de Goiás)		
3 501	**Por ônibus**, de Coromandel** a Monte Carmelo**, (REF. 3 477)	60	1—50
3 502	— **pela R.M.V.**, de Monte Carmelo a Catalão	109	4—10
	Total	169	6—00
3 503	**Por automóvel**, de Coromandel** a Catalão, via entroncamento (4), Abadia dos Dourados* (30), Chapada dos Perdizes (63), Douradoquara (69), est. de Douradoquara (76), Grupiara (86). Paranaiba do Goiás (102) e Ouvidor (122)	146	4—30
	A Alegre		
3 504	**Por ônibus**, de Coromandel** a Alegre, via Porto da Barra (27)	42	1—30
	A Santa Rosa dos Dourados		
3 505	**Por ônibus**, de Coromandel** a Santa Rosa dos Dourados, via Douradinho (9)	32	1—20
	132 — CORONEL FABRICIANO		
	A Belo Horizonte		
3 506	**Pela E.F.V.M.**, de Coronel Fabriciano a Nova Era, via Desembargador Drumond (70)	79	2—40
3 507	— **pela E.F.C.B.**, de Nova Era a Belo Horizonte, (REF. 92)	185	7—20
	Total	264	10—00
3 508	**Por ônibus**, de Coronel Fabriciano** a Belo Horizonte**, via Acesita** (5), Timóteo** (13), entroncamento (18), Dionísio* (65), Esperança (78), São Domingos do Prata** (93), Onça (115), João Monlevade** (119), Carneirinhos (129), Pacas (136), Santa Bárbara** (173), Barra Feliz (180), Barão de Cocais** (185), Caeté** (223), Siderúrgica (250), Sabará** (253) e Triângulo (260)	276	10—00
3 509	**Por ônibus**, de Coronel Fabriciano** a Acesita**	5	0—10
3 510	— **por via aérea**, (IMPERIAL), de Acesita a Belo Horizonte	145	0—40
	Total	150	0—50
	Ao Rio de Janeiro		
3 511	**Pela E.F.V.M.**, de Coronel Fabriciano a Nova Era, (REF. 3 506)	79	2—40
3 512	— **pela E.F.C.B.**, de Nova Era ao Rio (REF. 99)	745	22—30
	Total	824	25—10

Número de ordem (REF)	ITINERÁRIOS E MEIOS DE TRANSPORTE	Extensão em km	Tempo médio gasto em viagem h. — m.
3 513	**Por ônibus**, do Coronel Fabriciano** a Caratinga**, via Acesita** (5), Timóteo** (13), entroncamento (18), Ponte Queimada (44), Córrego Novo (66), Bom Jesus do Galho** (80) e Sapucaia (95).	107	4—30
3 514	— **por ônibus**, de Caratinga** ao Rio**, (REF. 105)	498	13—00
	Total...	605	17—30
3 515	**Por ônibus**, do Coronel Fabriciano** a Acosita**	5	0—10
3 516	— **por via aérea**, de Acesita ao Rio, via Belo Horizonte (145)	493	2—10
	Total	498	2—20
	A Antônio Dias		
3 517	**Pela E.F.V.M.**, de Coronel Fabriciano a Antônio Dias	38	1—10
3 518	**Por automóvel**, de Coronel Fabriciano** a Antônio Dias, via Acosita** (5), Ana de Matos (27) e Sá Carvalho* (35)	44	2—00
	A Bom Jesus do Galho		
3 519	**Por ônibus**, de Coronel Fabriciano** a Bom Jesus do Galho**, via Acesita** (5), Timóteo** (13), entroncamento (18), Ponte Queimada (44) e Córrego Novo (66)	80	3—30
	A Caratinga		
3 520	**Por ônibus**, de Coronel Fabriciano** a Caratinga**, (REF. 3 513)	107	4—30
	A Ferros		
3 521	**Por ônibus**, de Coronel Fabriciano** a Carmésia, via Ipatinga (15), Santana do Paraiso (34), Mosquita (56), Joanésia (75), Salto Grande (93), Dores de Guanhães (133), Santa Terezinha (154), entroncamento (158) e Guarani (164)	169	6—45
3 522	— **por ônibus**, de Carmésia a Ferros*, via entroncamento (14)	30	1—00
	Total	199	7—45
	A Jaguaraçu		
3 523	**Pela E.F.V.M.**, de Coronel Fabriciano a Ana de Matos	21	1—10
3 524	— **por automóvel**, de Ana de Matos a Jaguaraçu	8	0—20
	Total	29	1—30
3 525	**Por automóvel**, de Coronel Fabriciano** a Jaguaraçu, via Acesita** (5) e Ana de Matos (27)	35	1—45
	A Joanésia		
3 526	**Por ônibus**, de Coronel Fabriciano** a Joanésia, via Ipatinga (15), Santana do Paraiso (34) e Mesquita (56)	75	2—45
	A Marliéria		
3 527	**Por automóvel**, de Coronel Fabriciano** a Marliéria, via Acesita** (5), Ana de Matos (27) e Jaguaraçu (35)	45	2—10
	A Mesquita		
3 528	**Por ônibus**, de Coronel Fabriciano** a Mesquita, via Ipatinga (15) e Santana do Paraiso (34)	56	2—30
	A Barra Alegre		
3 529	**Por automóvel**, de Coronel Fabriciano** a Barra Alegre, via Ipatinga (15)	26	1—30
	A Ipatinga		
3 530	**Pela E.F.V.M.**, de Coronel Fabriciano a Ipatinga	17	0—25
3 531	**Por ônibus**, de Coronel Fabriciano** a Ipatinga	15	0—40
	A Timóteo		
3 532	**Por ônibus**, de Coronel Fabriciano** a Timóteo**, via Acesita** (5)	13	0—30

Número de ordem (REF).	ITINERÁRIOS E MEIOS DE TRANSPORTE	Extensão em km	Tempo médio gasto em viagem h. — m.
	133 — CORONEL MURTA		
	A Belo Horizonte		
3 533	**Por automóvel**, de Coronel Murta a Araçuai**, via Itira (28) e entroncamento (34)	47	1—30
3 534	— **pela E.F.B.M.**, de Araçuai a Teófilo Otoni	201	10—30
3 535	— **por ônibus**, de Teófilo Otoni** a Governador Valadares**, (REF. 190)	156	4—00
3 536	— **pela E.F.V.M.**, de Governador Valadares a Nova Era, (REF. 191)	213	5—40
3 537	— **pela E.F.C.B.**, de Nova Era a Belo Horizonte, (REF. 92)	185	7—20
	Total	802	29—00
3 538	**Por automóvel**, de Coronel Murta a Araçuai**, (REF. 3 533)	47	1—30
3 539	— **por ônibus**, de Araçuai** a Itaobim*, (REF. 581)	80	3—00
3 540	— **por ônibus**, de Itaobim* a Teófilo Otoni**, (REF. 349)	161	4—30
3 541	— **por ônibus**, de Teófilo Otoni** a Governador Valadares**, (REF. 190)	156	4—00
3 542	— **por ônibus**, de Governador Valadares** a Belo Horizonte**, (REF. 94)	445	14—00
	Total	889	27—00
3 543	**Por automóvel**, de Coronel Murta a Belo Horizonte**, via Virgem da Lapa (45), entroncamento de Turmalina (145), Calumbis (205), Couto de Magalhães (270), Mendanha (282), Diamantina** (322), Guinda (334), Bandeirinhas (340), Gouvêa** (364), Ribeirão (378), Tigre (383), Carneirinho (389), Ponte do Parauna (421), Ponte do Licínio (432), Inimutaba (465), Curvelo** (474), Bananal (516), São João da Lagoa (525), Paraopeba** (549), Cedro Velho (552), Barreiro (567), Sete Lagoas** (579), Prudente de Morais (591), Matozinhos** (603), Pedro Leopoldo** (613), Dr. Lund (618), entroncamento (633), Venda Nova* (643) e Pampulha* (647)	656	13—30
3 544	**Por automóvel**, de Coronel Murta a Araçuai**, (REF. 3 533)	47	1—30
3 545	— **por via aérea**, (C.R.A.N.), de Araçuai a Belo Horizonte	395	1—35
	Total	442	3—05
	Ao Rio de Janeiro		
3 546	**Por automóvel**, de Coronel Murta a Araçuai**, (REF. 3 533)	47	1—30
3 547	— **pela E.F.B.M.**, de Araçuai a Teófilo Otoni	201	10—30
3 548	— **por ônibus**, de Teófilo Otoni** a Governador Valadares**, (REF. 190)	156	4—00
3 549	— **pela E.F.V.M.**, de Governador Valadares a Nova Era, (REF. 191)	213	5—40
3 550	— **pela E.F.C.B.**, de Nova Era ao Rio, (REF. 99)	745	22—30
	Total	1 362	44—10
3 551	**Por automóvel**, de Coronel Murta a Araçuai**, (REF. 3 533)	47	1—30
3 552	— **pela E.F.B.M.**, de Araçuai a Teófilo Otoni	201	10—30
3 553	— **por ônibus**, de Teófilo Otoni** a Governador Valadares**, (REF. 190)	156	4—00
3 554	— **pela E.F.V.M.**, do Governador Valadares a Vitória, (Pedro Nolasco)	660	8—10
3 555	— **pela E.F.L.**, de Vitória ao Rio, (REF. 102)	641	22—05
	Total	1 375	46—15
3 556	**Por automóvel**, do Coronel Murta a Araçuai**, (REF. 3 533)	47	1—30
3 557	— **por ônibus**, de Araçuai** a Itaobim*, (REF. 581)	80	3—00
3 558	— **por ônibus**, de Itaobim* a Teófilo Otoni**, (REF. 349)	161	4—30
3 559	— **por ônibus**, de Teófilo Otoni** a Caratinga**, (REF. 215)	277	8—00
3 560	— **por ônibus**, de Caratinga** ao Rio**, (REF. 105)	498	13—00
	Total	1 063	30—00
3 561	**Por automóvel**, de Coronel Murta a Araçuai**, (REF. 3 533)	47	1—30
3 562	— **por via aérea**, (C.R.A.N.), de Araçuai ao Rio, (REF. 599)	745	3—05
	Total	790	4—35
	A Araçuai		
3 563	**Por automóvel**, de Coronel Murta a Araçuai**. (REF. 3 533)	47	1—30
3 564	**Por automóvel**, de Coronel Murta a Araçuai**, via entroncamento (42)	45	1—45
	A Itinga		
3 565	**Por automóvel**, de Coronel Murta a Araçuai**, (REF. 3 533)	47	1—30
3 566	— **por ônibus**, de Araçuai** a Itinga, (REF. 607)	53	2—00
	Total	100	3—30
3 567	**Por automóvel**, de Coronel Murta a Itinga, via Itira (28) e entroncamento (34)	74	2—30

Número de ordem (REF)	ITINERÁRIOS E MEIOS DE TRANSPORTE	Extensão em km	Tempo médio gasto em viagem h. — m.
	A Salinas		
3 568	**Por automóvel**, de Coronel Murta a Salinas**, via Rubelita (40)	78	4—00
	A Virgem da Lapa		
3 569	**Por automóvel**, de Coronel Murta a Virgem da Lapa	45	1—30
3 570	**Por automóvel**, de Coronel Murta a Virgem da Lapa, via entroncamento (42)	81	3—00
	134 — CÓRREGO DANTA		
	A Belo Horizonte		
3 571	**Por ônibus**, de Córrego Danta** a Bambuí**	27	1—00
3 572	— **pela R.M.V.**, de Bambuí a Belo Horizonte, (REF. 856)	352	11—05
	Total	379	12—05
3 573	**Por ônibus**, de Córrego Danta** a Luz**, via Alto do Limoeiro (18)	33	1—10
3 574	— **por ônibus**, de Luz** a Belo Horizonte**, (REF. 2 045)	259	7—00
	Total	292	8—10
	Ao Rio de Janeiro		
3 575	**Por ônibus**, de Córrego Danta** a Bambuí**	27	1—00
3 576	— **pela R.M.V.**, de Bambuí a Barra Mansa, (REF. 858)	549	15—50
3 577	— **pela E.F.C.B.**, de Barra Mansa ao Rio, (REF. 8)	154	2—50
	Total	730	19—40
3 578	**Por ônibus**, de Córrego Danta** a Bambuí**	27	1—00
3 579	— **pela R.M.V.**, de Bambuí a Belo Horizonte, (REF. 856)	352	11—10
3 580	— **pela E.F.C.B.** de Belo Horizonte ao Rio, (REF. 981)	640	14—25
	Total	1 019	26—35
3 581	**Por ônibus**, de Córrego Danta** a Luz**, (REF. 3 573)	33	1—10
3 582	— **por ônibus**, de Luz** a Belo Horizonte**, (REF. 2 045)	259	7—00
3 583	— **por ônibus**, de Belo Horizonte** ao Rio**, (REF. 982)	472	10—00
	Total	764	18—10
	A Bambuí		
3 584	**Por ônibus**, de Córrego Danta** a Bambuí**	27	1—00
	A Campos Altos		
3 585	**Por ônibus**, de Córrego Danta** a Campos Altos**, via Cachoeirinha (20), Estalagem (39) e Sobradinho (54)	57	2—00
	A Estrêla do Indaiá		
3 586	**Por ônibus**, de Córrego Danta** a Luz** (REF. 3 573)	33	1—10
3 587	— **por ônibus**, de Luz** a Estrêla do Indaiá**, via Bau (22)	47	2—00
	Total	80	3—10
	A Luz		
3 588	**Por ônibus**, de Córrego Danta** a Luz**, (REF. 3 573)	33	1—10
	A São Gotardo		
3 589	**Por ônibus**, de Córrego Danta a Campos Altos, (REF. 3 585)	57	2—00
3 590	— **por ônibus**, de Campos Altos** a São Gotardo**, (REF. 2 060)	74	3—10
	Total	131	5—40
3 591	**Por automóvel**, de Córrego Danta** a São Gotardo**, via Cachoeirinha (20), Estalagem (39), Sobradinho (54), São Jerônimo dos Poções (69), Encruzilhada (95) e Guarda dos Ferreiros* (105)	116	4—00

Número de ordem (REF)	ITINERÁRIOS E MEIOS DE TRANSPORTE	Extensão em km	Tempo médio gasto em viagem h. — m.
	A Tapiraí		
3 592	**Por automóvel**, de Córrego Danta** a Tapiraí	17	0—40
	A Cachoeirinha		
3 593	**Por ônibus**, de Córrego Danta** a Cachoeirinha	20	1—00
	135 — CÓRREGO DO BOM JESUS		
	A Belo Horizonte		
3 594	**Por ônibus**, de Córrego do Bom Jesus a Cambuí**	7	0—15
3 595	— **por ônibus**, de Cambuí** a Pouso Alegre**, (REF. 1 820)	51	2—00
3 596	— **pela R.M.V.**, de Pouso Alegre a Belo Horizonte, (REF. 1 689)	846	29—25
	Total	**904**	**31—40**
3 597	**Por ônibus**, de Corrego do Bom Jesus a Cambuí**	7	0—15
3 598	— **por ônibus**, de Cambuí** a Pouso Alegre**, (REF. 1 820)	51	2—00
3 599	— **pela R.M.V.**, de Pouso Alegre a Cruzeiro, (REF. 1 691)	254	9—00
3 600	— **pela E.F.C.B.**, de Cruzeiro a Belo Horizonte, (REF. 1 310)	676	19—15
	Total	**988**	**30—30**
3 601	**Por ônibus**, de Córrego do Bom Jesus a Cambuí**	7	0—15
3 602	— **por ônibus**, de Cambuí** a Pouso Alegre**, (REF. 1 820)	51	2—00
3 603	— **por ônibus**, de Pouso Alegre** a Belo Horizonte**, (REF. 1 310)	446	12—30
	Total	**504**	**14—45**
3 604	**Por ônibus**, de Córrego do Bom Jesus a Cambuí**	7	0—15
3 605	— **por ônibus**, de Cambuí** a Pouso Alegre**, (REF. 1 820)	51	2—00
3 606	— **por via aérea**, (C.R.A.N.), de Pouso Alegre a Belo Horizonte, (REF. 1 391)	358	1—25
	Total	**416**	**3—40**
	Ao Rio de Janeiro		
3 607	**Por ônibus**, de Córrego do Bom Jesus a Cambuí**	7	0—15
3 608	— **por ônibus**, de Cambuí** a Pouso Alegre**, (REF. 1 820)	51	2—00
3 609	— **pela R.M.V.**, de Pouso Alegre a Cruzeiro, (REF. 1 691)	254	9—00
3 610	— **pela E.F.C.B.**, de Cruzeiro ao Rio, (REF. 325)	252	4—35
	Total	**564**	**15—50**
3 611	**Por ônibus**, de Córrego do Bom Jesus a Cambuí**	7	0—15
3 612	— **por ônibus**, de Cambuí** a Pouso Alegre**, (REF. 1 820)	51	2—00
3 613	— **por ônibus**, de Pouso Alegre** ao Rio**, (REF. 1 316)	399	8—30
	Total	**457**	**10—45**
3 614	**Por ônibus**, de Córrego do Bom Jesus a Cambuí**	7	0—15
3 615	— **por ônibus**, de Cambuí** a Pouso Alegre**, (REF. 1 820)	51	2—00
3 616	— **por via aérea**, (C.R.A.N.), de Pouso Alegre ao Rio, (REF. 1 397)	305	1—15
	Total	**363**	**3—30**
	A Camanducaia		
3 617	**Por ônibus**, de Córrego do Bom Jesus a Cambuí**	7	0—15
3 618	— **por ônibus**, de Cambuí** a Camanducaia**	18	0—40
	Total	**25**	**0—55**
	A Cambuí		
3 619	**Por ônibus**, de Córrego do Bom Jesus a Cambuí**	7	0—15
	A Paraisópolis		
3 620	**Por automóvel**, de Córrego do Bom Jesus a Paraisópolis**, via Anhumas (3) e Consolação (15)	33	1—20

Número de ordem (REF)	ITINERÁRIOS E MEIOS DE TRANSPORTE	Extensão em km	Tempo médio gasto em viagem h. — m.
	136 — CRISTAIS		
	A Belo Horizonte		
3 621	**Por ônibus**, de Cristais** a Formiga**, via entroncamento (22), Candêias** (38), Ponte do Rio Santana (56) e Baiões (68)	96	2—40
3 622	— **pela R.M.V.**, de Formiga a Belo Horizonte, (REF. 384)	357	11—40
	Total	**453**	**14—20**
3 623	**Por ônibus**, de Cristais** a Formiga**, (REF. 3 621)	96	2—40
3 624	— **por ônibus**, de Formiga** a Belo Hoizonte**, via entroncamento (3), Betânia (27), Divinópolis** (83), Usina Gafanhoto (90), entroncamento (93), São José dos Salgados (100), Itaúna** (120), Azurita (137), Mateus Leme*** (142), Juatuba* (156), Vianópolis (166), Betim* (176) e Parque Industrial* (198)	207	5—00
	Total	**303**	**7—40**
	Ao Rio de Janeiro		
3 625	**Por ônibus**, de Cristais** a Campo Belo**, via entroncamento (22) e Tecelão (34)	40	1—20
3 626	— **pela R.M.V.**, de Campo Belo a Barra Mansa, (REF. 1 970)	352	15—10
3 627	— **pela E.F.C.B.**, de Barra Mansa ao Rio, (REF. 8)	154	2—50
	Total	**546**	**19—20**
3 628	**Por ônibus**, de Cristais** a Campo Belo**, (REF. 3 625)	40	1—20
3 629	— **pela R.M.V.**, de Campo Belo a Cruzeiro, (REF. 1 972)	332	13—00
3 630	— **pela E.F.C.B.**, de Cruzeiro ao Rio, (REF. 325)	252	4—35
	Total	**624**	**18—55**
3 631	**Por automóvel**, de Cristais** ao Rio**, via Tecelão (34), Campo Belo** (40), Toscano de Brito (50), Cana Verde (64), Perdões** (83), Ponte do Funil (98), Lavras** (114), Itirapuã (128), Itumirim* (135), Macuco (150), Itutinga (166), Usina (170), São Sebastião da Vitória (210), Rio das Mortes (226), São João del Rei** (237), Sta. Cruz (241), Tiradentes (249), Elvas (259), Barroso** (281), Caieiro (292), Faria (302), Barbacena** (312), e dai pela BR-3 (rodovia Presidente Kubitschek)	618	18—30
	A Boa Esperança		
3 632	**Por ônibus**, de Cristais** a Boa Esperança**, via Porto Jacaré (15)	33	1—10
	A Campo Belo		
3 633	**Por ônibus**, de Cristais** a Campo Belo**, (REF. 3 625)	40	1—20
3 634	**Por ônibus**, de Cristais** a Campo Belo**, via Aguanil (25), Abilio (33) e Tulica (39)	44	2—00
	A Candêias		
3 635	**Por ônibus**, de Cristais** a Campo Belo**, (REF. 3 625)	40	1—20
3 636	— **pela R.M.V.**, de Campo Belo a Candêias	25	0—50
	Total	**65**	**2—10**
3 637	**Por ônibus**, de Cristais** a Campo Belo**, (REF. 3 625)	40	1—20
3 638	— **por ônibus**, de Campo Belo** a Candeias**, (REF. 1 978)	20	0—40
	Total	**60**	**2—00**
3 639	**Por automóvel**, de Cristais** a Candêias**, via entroncamento (22)	38	1—10
	Formiga		
3 640	**Por ônibus**, de Cristais** a Formiga**, (REF. 3 621)	96	2—40
	A Guapé		
3 641	**Por ônibus**, de Cristais** a Boa Esperança**, (REF. 3 632)	33	1—10
3 642	— **por ônibus**, de Boa Esperança** a Guapé**, (REF. 1 141)	80	2—30
	Total	**113**	**3—40**

Número de ordem (REF)	ITINERÁRIOS E MEIOS DE TRANSPORTE	Extensão em km	Tempo médio gasto em viagem h. — m.
	137 — CRISTINA		
	A Belo Horizonte		
3 643	**Pela R.M.V.**, de Cristina a Belo Horizonte, via Soledade de Minas (38), Freitas (55), Três Corações (119), Lavras (213), Ribeirão Vermelho (222), Divinópolis (564) e Azurita (642)	720	25—05
3 644	**Pela R.M.V.**, de Cristina a Cruzeiro, via Soledade de Minas (38)	128	4—55
3 645	— **pela E.F.C.B.**, de Cruzeiro a Belo Horizonte, (REF. 482)	676	19—15
	Total	**804**	**14—10**
3 646	**Por ônibus**, de Cristina** a Carmo de Minas**, via Vargem Alegre (5) e Ribeiro (14)	23	0—45
3 647	— **por ônibus**, de Carmo de Minas** a São Lourenço**, (REF, 2 515)	9	0—20
3 648	— **por ônibus**, de São Lourenço** a Belo Horizonte**, (REF. 2 516)	468	14—00
	Total	**500**	**15—05**
3 649	**Por ônibus**, de Cristina** a Carmo de Minas**, (REF. 3 646)	23	0—45
3 650	— **por ônibus**, de Carmo de Minas** a São Lourenço**, (REF. 2 515)	9	0—20
3 651	— **por via aérea**, (C.R.A.N.), de São Lourenço a Belo Horizonte, (REF. 2 518)	285	1—20
	Total	**317**	**2—25**
	Ao Rio de Janeiro		
3 652	**Pela R.M.V.**, de Cristina a Cruzeiro, (REF. 3 644)	128	4—55
3 653	— **pela E.F.C.B.**, de Cruzeiro ao Rio, (REF. 325)	252	4—35
	Total	**380**	**9—30**
3 654	**Por ônibus**, de Cristina** a Carmo de Minas**, (REF. 3 646)	23	0—45
3 655	— **por ônibus**, de Carmo de Minas** a São Lourenço**, (REF. 2 515)	9	0—20
3 656	— **por ônibus**, de São Lourenço** ao Rio**, (REF. 2 522)	275	6—00
	Total	**307**	**7—05**
3 657	**Por ônibus**, de Cristina** a Carmo de Minas**, (REF. 3 646)	23	0—45
3 658	— **por ônibus**, de Carmo de Minas** a São Lourenço**, (REF. 2 515)	9	0—20
3 659	— **por via aérea**, (C.R.A.N.), de São Lourenço ao Rio	204	0—50
	Total	**236**	**1—55**
	A Carmo de Minas		
3 660	**Pela R.M.V.**, de Cristina a Carmo de Minas	23	0—50
3 661	**Por ônibus**, de Cristina** a Carmo de Minas**, (REF. 3 646)	23	0—45
	A Dom Viçoso		
3 662	**Pela R.M.V.**, de Cristina a Carmo de Minas	23	0—50
3 663	— **por ônibus**, de Carmo de Minas** a Dom Viçoso, (REF. 2 529)	23	1—00
	Total	**46**	**1—50**
3 664	**Por automóvel**, de Cristina** a Dom Viçoso, via Vargem Alegre (5), Ribeiro (14), Carmo de Minas** (23) e Bairro dos Campos (31)	46	1—30
	A Jesuânia		
3 665	**Pela R.M.V.**, de Cristina a Jesuânia, via Soledade de Minas (38) e Freitas (55)	87	3—10
3 666	**Por automóvel**, de Cristina** a Jesuânia**, via Vargem Alegre (5) e Olímpio Noronha (25)	35	1—30
	A Maria da Fé		
3 667	**Pela R.M.V.**, de Cristina a Maria da Fé	19	0—50
3 668	**Por automóvel**, de Cristina** a Maria da Fé**, via Lambari (9)	22	0—50
	A Natércia		
3 669	**Pela R.M.V.**, de Cristina a Itajubá	47	1—40

Número de ordem (REF)	ITINERÁRIOS E MEIOS DE TRANSPORTE	Extensão em km	Tempo médio gasto em viagem h — m.
3 670	— **por ônibus**, de Itajubá** a Natércia**, via Piranguinho** (10), entroncamento (16), São José do Alegre* (23), Pedralva** (37), Conceição da Pedra (57) e Turvo (69)	79	3—45
	Total	126	5—25
3 671	**Por automóvel**, de Cristina** a Natércia**, via Vargem Alegre (5), Olímpio Noronha (25) e Turvo (49)	59	2—15
	A Pedralva		
3 672	**Pela R.M.V.**, de Cristina a Pedrão	27	1—05
3 673	— **por ônibus**, de Pedrão a Pedralva**, via Usina Campestre (10)	14	0—30
	Total	41	1—35
3 674	**Por automóvel**, de Cristina** a Pedralva**, via entroncamento (5), Barra Grande (11), Três Pinheiros (17) e Furnas (30)	35	1—30
	A Olimpio Noronha		
3 675	**Por automóvel**, de Cristina** a Olímpio Noronha, via Vargem Alegre (5)	25	1—00
3 676	**Pela R.M.V.**, de Cristina a Olímpio Noronha, via Soledade de Minas (38) e Freitas (55)	77	3—00
	138 — CRUCILÂNDIA		
	A Belo Horizonte		
3 677	**Por ônibus**, de Crucilândia * a Belo Horizonte**, via Bonfim** (17), Arôucas (31), Brumadinho** (47), Mário Campos (62), Sarzêdo* (72), Ibirité (84), Barreiro* (93) e Parque Industrial* (96)	105	3—20
3 678	**Por ônibus**, de Crucilândia* a Brumadinho**, via Bonfim** (17) e Arôucas (31)	47	1—25
3 679	— **pela E.F.C.B.**, de Brumadinho a Belo Horizonte	61	1—30
	Total	108	2—55
	Ao Rio de Janeiro		
3 680	**Por ônibus**, de Crucilândia* a Brumadinho**, (REF. 3 678)	47	1—25
3 681	— **pela E.F.C.B.**, de Brumadinho ao Rio	579	14—15
	Total	626	15—40
3 682	**Por ônibus**, de Crucilândia* a Belo Horizonte**, (REF. 3 677)	105	3—20
3 683	— **por ônibus**, de Belo Horizonte** ao Rio**, (REF. 982)	472	10—00
	Total	577	13—20
3 684	**Por ônibus**, de Crucilândia* a Belo Horizonte**, (REF. 3 677)	105	3—20
3 685	— **por via aérea**, de Belo Horizonte ao Rio	348	1—15
	Total	453	4—35
	A Bonfim		
3 686	**Por ônibus**, de Crucilândia* a Bonfim**	17	0—30
	A Itaguara		
3 687	**Por ônibus**, de Crucilândia* a Itaguara*, via Peixotos (10)	20	0—40
	A Piracema		
3 688	**Por ônibus**, de Crucilândia* a Piracema, via Machados (6)	23	0—50
	139 — CRUZILIA		
	A Belo Horizonte		
3 689	**Por ônibus**, de Cruzília** a Baependi**, via est. de Cruzilia (13)	25	0—40
3 690	— **pela R.M.V.**, de Baependi a Belo Horizonte, (REF. 805)	712	26—50
	Total	737	27—30
3 691	**Por automóvel**, de Cruzília** a Belo Horizonte**, via Minduri** (42), São Vicente de Minas** (69), Guabirobas (87), Madre de Deus de Minas** (123), Piedade do Rio Grande (145), Ibertioga (178), Ponto Chique (191), Antônio Carlos* (205), Barbacena** (220) e dai pela BR-3 (rodovia Presidente Kubitschek)	386	11—00

Número de ordem (REF)	ITINERÁRIOS E MEIOS DE TRANSPORTE	Extensão em km	Tempo médio gasto em viagem h. — m.
	Ao Rio de Janeiro		
3 692	**Por ônibus**, de Cruzília** a Baependi**, (REF. 3 689)	25	0—40
3 693	— **pela R.M.V.**, de Baependi a Cruzeiro, (REF. 806)	119	4—35
3 694	— **pela E.F.C.B.**, de Cruzeiro ao Rio, (REF. 325)	252	4—35
	Total	396	9—50
3 695	**Por ônibus**, de Cruzília** a Caxambu**, via est. de Cruzília** (13) e Baependi** (25)	31	0—50
3 696	— **por ônibus**, de Caxambu** ao Rio**, (REF. 815)	283	7—00
	Total	314	7—50
3 697	**Por ônibus**, de Cruzília** a Caxambu**, (REF. 3 689)	31	0—50
3 698	— **por via aérea**, (C.R.A.N.), de Caxambu ao Rio	200	0—50
	Total	231	1—40
	A Aiuruoca		
3 699	**Por ônibus**, de Cruzília** a est. de Cruzília	13	0—30
3 700	— **pela R.M.V.**, da est. de Cruzília a est. de Aiuruoca	34	1—30
3 701	— **por ônibus**, da est. de Aiuruoca a Aiuruoca**	11	0—20
	Total	58	2—20
3 702	**Por automóvel**, de Cruzília** a Aiuruoca**, via Campo Limpo (11) e est. de Aiuruoca (42)	53	2—15
	A Baependi		
3 703	**Por ônibus**, de Cruzília** a Baependi**, (REF. 3 689)	25	0—40
	A Carrancas		
3 704	**Por automóvel**, de Cruzília** a Carrancas*, via Rio Ingai (14), Faz. Traituba (32), est. de Traituba (37) e entroncamento (56)	67	2—30
	A Luminárias		
3 705	**Por automóvel**, de Cruzília** a Luminárias*, via Rio Ingai (14), Faz. Traituba (32), est. de Traituba (37), entroncamento (56), est. de Carrancas (61) e entroncamento (88)	99	3—20
	A Minduri		
3 706	**Por ônibus**, de Cruzília** a Minduri**	42	1—30
	140 — CURVELO		
	A Belo Horizonte		
3 707	**Pela E.F.C.B.**, de Curvelo a Belo Horizonte, via General Carneiro (207)	221	7—10
3 708	**Por ônibus**, de Curvelo** a Belo Horizonte**, via Bananal (42), São José da Lagoa (51), Paraopeba** (75), Cedro Velho (78), Barreiro (93), Sete Lagoas** (105), Prudente de Morais (117), Matozinhos** (129), Pedro Leopoldo** (139), Dr. Lund (144), entroncamento (159), Venda Nova* (169) e Pampulha* (173)	182	4—30
3 709	**Por via aérea**, (C.R.A.N.), de Curvelo a Belo Horizonte	130	0—30
	Ao Rio de Janeiro		
3 710	**Pela E.F.C.B.**, de Curvelo ao Rio, via General Carneiro (207), Sabará (215), Burnier (299) e J. Murtinho (319)	797	21—45
3 711	**Por ônibus**, de Curvelo** a Belo Horizonte**, (REF. 3 708)	182	4—30
3 712	— **por ônibus**, de Belo Horizonte** ao Rio**, (REF. 982)	472	10—00
	Total	654	14—30
3 713	**Por via aérea**, (C.R.A.N.), de Curvelo ao Rio, via Belo Horizonte, (130)	478	1—45

Número de ordem (REF)	ITINERÁRIOS E MEIOS DE TRANSPORTE	Extensão em km	Tempo médio gasto em viagem h. — m.
	A Conceição do Mato Dentro		
3 714	**Pela E.F.C.B.**, de Curvelo a Vespasiano	170	5—25
3 715	— **por ônibus**, de Vespasiano* a Conceição do Mato Dentro**, via Vila Asas (7), Lagoa Santa** (10), Ponte do Raul Soares (18), Almeida (45), Jatobá (63), Cipó (73), Cardeal Mota (79), Chapéu de Sol (82), Palácio (97) e entroncamento (102)	152	4—30
	Total	**322**	**9—55**
3 716	**Por ônibus**, de Curvelo** a Belo Horizonte**. (REF. 3 708)	182	4—30
3 717	— **por ônibus**, de Belo Horizonte** a Conceição do Mato Dentro**	179	5—10
	Total	**361**	**9—40**
	A Cordisburgo		
3 718	**Pela E.F.C.B.**, de Curvelo a Cordisburgo	54	1—30
3 719	**Por ônibus**, de Curvelo a Paraopeba**, via Bananal (42) e São José da Lagoa (51)	75	2—00
3 720	— **por ônibus**, de Paraopeba** a Cordisburgo*	25	0—40
	Total	**100**	**2—40**
3 721	**Por automóvel**, de Curvelo** a Cordisburgo*, via Quintino Vargas (53)	55	2—00
	A Corinto		
3 722	**Pela E.F.C.B.**, de Curvelo a Corinto	55	1—40
3 723	**Por ônibus**, de Curvelo** a Corinto**, via Osório de Almeida (24)	49	1—30
	A Diamantina		
3 724	**Pela E.F.C.B.**, de Curvelo a Diamantina, via Corinto (55)	202	8—45
3 725	**Por ônibus**, de Curvelo** a Diamantina**, (REF. 3 432)	152	4—00
	A Felixlândia		
3 726	**Por ônibus**, de Curvelo** a Felixlândia*	54	2—00
	A Gouvêa		
3 727	**Por ônibus**, de Curvelo** a Gouvêa**, via Inimutaba (9), Ponte do Licínio (42), Ponte do Paraúna (53), Camelinho (85), Tigre (91) e Ribeirão (96)	110	3—00
	A Paraopeba		
3 728	**Por ônibus**, de Curvelo** a Paraopeba**, (REF. 3 719)	75	2—00
	A Pompéu		
3 729	**Pela E.F.C.B.**, de Curvelo a Sete Lagoas	113	3—35
3 730	— **por ônibus**, de Sete Lagoas** a Pompéu**, via entroncamento (4), Lajes (19), Riacho da Arêia (24), Cachoeira dos Macacos* (32), Ponte Santa Cruz (54), Sapecado (64), Maravilhas** (73), Papagaios** (85) e Pompeu Velho (106)	129	3—30
	Total	**242**	**7—05**
3 731	**Por ônibus**, de Curvelo** a Sete Lagoas**, via Bananal (42), São José da Lagoa (52), Paraopeba** (75), Cedro Velho (78) e Barreiro (93)	105	2—40
3 732	— **por ônibus**, de Sete Lagoas** a Pompeu**, (REF. 3 730)	129	3—30
	Total	**234**	**6—10**
	A Santana de Pirapama		
3 733	**Por ônibus**, de Curvelo** a Sete Lagoas**, (REF. 3 731)	105	2—40
3 734	— **por ônibus**, de Sete Lagoas** a Santana do Pirapama*, via Núcleo João Pinheiro (27), Jequitibá* (42), Onça (54) e Tibuna (72)	87	3—30
	Total	**192**	**6—10**
3 735	**Por automóvel**, de Curvelo ** a Santana do Pirapama*, via Quintino Vargas (53), Cordisburgo* (55) e Lagoa Bonita (70)	103	3—20

Número de ordem (REF)	ITINERÁRIOS E MEIOS DE TRANSPORTE	Extensão em km	Tempo médio gasto em viagem h. — m.
3 736	**Por automóvel**, de Curvelo** a Santana do Pirapama*, via Quintino Vargas (53), Cordisburgo* (55) Lagoa Bonita (70)	103	3—20
	A Angucretá		
3 737	**Por ônibus**, de Curvelo** a Angueretá*, via Bananal (42) e São José da Lagoa (51)	61	2—00
	A Inimutaba		
3 738	**Por ônibus**, de Curvelo** a Inimutaba	9	0—15
	A Morro da Garça		
3 739	**Por ônibus**, de Curvelo** a Morro da Garça, via entroncamento (4)	30	1—20
	A Ponte do Paraúna		
3 740	**Por ônibus**, de Curvelo** a Ponte do Paraúna, via Inimutaba (9) e Ponte do Licínio (42)	53	2—00
	A Santa Rita do Cedro		
3 741	**Por ônibus**, de Curvelo** a Santa Rita do Cedro, via Saco Novo (35) e Jatai (50)	62	3—00
	A Tomás Gonzaga		
3 742	**Por ônibus**, de Curvelo** a Várzea de Cima, via entroncamento (12) e Picão (25)	53	2—30
3 743	— **a cavalo**, de Várzea de Cima a Tomás Gonzaga	6	1—00
	Total	**59**	**3—30**
3 744	**Por automóvel**, de Curvelo** a Tomás Gonzaga, via Osorio de Almeida (24) e entroncamento (30)	54	1—40
	141 — DELFIM MOREIRA		
	A Belo Horizonte		
3 745	**Pela R.M.V.**, de Delfim Moreira a Belo Horizonte, via Itajubá (36), Soledade de Minas (121), Três Corações (201), Lavras (295), Ribeirão Vermelho (304), Garças de Minas (504), Divinópolis (646) e Azurita (724)	802	28—25
3 746	**Pela R.M.V.**, de Delfim Moreira a Cruzeiro, via Itajubá (36) Soledade de Minas (121)	210	7—20
3 747	— **pela E.F.C.B.**, de Cruzeiro a Belo Horizonte, (REF. 482)	776	19—15
	Total	**886**	**26—35**
3 748	**Por automóvel**, de Delfim Moreira** a Itajubá**, via Água Limpa (16) e Coronel Mariano (21)	32	1—00
3 749	— **por ônibus**, de Itajubá** a Pouso Alegre**, via Piranguinho** (10), entroncamento (16), René (33), Santa Rita do Sapucai** (40), Porto do Sapucai (51) e entroncamento da Fernão Dias (62)	69	2—00
3 750	— **por ônibus**, de Pouso Alegre** a Belo Horizonte**, (REF. 1 310)	446	12—30
	Total	**547**	**15—30**
	Ao Rio de Janeiro		
3 751	**Pela R.M.V.**, de Delfim Moreira a Cruzeiro, (REF. 3 746)	210	7—20
3 752	— **pela E.F.C.B.**, de Cruzeiro ao Rio, (REF. 325)	252	4—35
	Total	**462**	**11—55**
3 753	**Por automóvel**, de Delfim Moreira** a Lorena**, via Ataque (16) e Piquête (34)	51	1—30
3 754	— **pela E.F.C.B.**, de Lorena ao Rio, (REF. 1 538)	281	5—25
	Total	**332**	**6—55**
3 755	**Por automóvel**, de Delfim Moreira** a Piquete, via Ataque (16)	34	0—40
3 756	— **por ônibus**, de Piquete ao Rio**, via Lorena** (18), e dai pela BR-2 (rodovia Presidente Dutra)	269	5—00
	Total	**303**	**5—40**
	A Itajubá		
3 757	**Pela R.M.V.**, de Delfim Moreira a Itajubá	36	1—40
3 758	**Por automóvel**, de Delfim Moreira** a Itajubá**, (REF. 3 748)	32	1—00

Número de ordem (REF)	ITINERÁRIOS E MEIOS DE TRANSPORTE	Extensão em km	Tempo médio gasto em viagem h. — m.
	A Maria da Fé		
3 759	**Pela R.M.V.**, de Delfim Moreira a Maria da Fé, via Itajubá (36)	64	2—35
3 760	**Por automóvel**, de Delfim Moreira** a Itajubá**, (REF. 3 748)	32	1—00
3 761	— **por ônibus**, de Itajubá** a Maria da Fé**, via São João (10)	22	1—00
	Total	54	2—00
	A Passa Quatro		
3 762	**Pela R.M.V.**, de Delfim Moreira a Passa Quatro, via Itajubá (36) e Soledade de Minas (121)	175	6—10
3 763	**Por automóvel**, de Delfim Moreira** a Passa Quatro**, via Brumado (6), Cubatão (15), Queimada (22), São Bento (47) e Pinheironhos (57)	61	2—30
	A Virginia		
3 764	**Pela R.M.V.**, de Delfim Moreira a Itanhandu, via Itajubá (36) e Soledade de Minas (121)	164	5—55
3 765	— **por ônibus**, de Itanhandu** a Virgínia, via Bom Sucesso (4) e Muquem (20)	32	1—10
	Total	196	7—05
3 766	**Por automóvel**, de Delfim Moreira** a Virgínia, via Brumado (6), Cubatão (15) e Queimada (22)	44	2—00
	A Cruzeiro (Est. de São Paulo)		
3 767	**Pela R.M.V.**, de Delfim Moreira a Cruzeiro, (REF. 3 746)	210	7—20
3 768	**Por automóvel**, de Delfim Moreira** a Lorena**, (REF. 3 756)	51	1—30
3 769	— **por ônibus**, de Lorena** a Cruzeiro**, via Cachoeira Paulista (15)	35	0—40
	Total	86	2—10
	A Guaratinguetá (Est. de São Paulo)		
3 770	**Por automóvel**, de Delfim Moreira** a Lorena**, (REF. 3 756)	51	1—30
3 771	— **pela E.F.C.B.**, de Lorena a Guaratinguetá	13	0—15
	Total	64	1—45
3 772	**Por automóvel**, de Delfim Moreira** a Guaratinguetá**, via Ataque (16), Piquete (34) e Lorena** (51)	64	1—40
	A Piquete (Est. de São Paulo)		
3 773	**Por automóvel**, de Delfim Moreira** a Piquete, (REF. 3 755)	34	0—40
	A Queimada		
3 774	**Por automóvel**, de Delfim Moreira** a Queimada, via Brumado (6) e Cubatão (15)	22	0—30
	142 — DELFINÓPOLIS		
	A Belo Horizonte		
3 775	**Por ônibus**, de Delfinópolis a Passos**, via entroncamento (10), Ponte do Surubi (18) e entroncamento (63)	67	3—00
3 776	— **pela C.M.E.F.**, de Passos a Juréia, (REF. 389)	248	8—50
3 777	— **pela R.M.V.**, de Juréia a Belo Horizonte, (REF. 680)	792	27—40
	Total	1 107	39—30
3 778	**Por ônibus**, de Delfinópolis** a Passos**, (REF. 3 775)	67	3—00
3 779	— **por ônibus**, de Passos** a Belo Horizonte**, (REF. 2 203)	344	10—00
	Total	411	13—00
3 780	**Por ônibus**, de Delfinópolis** a Passos**, (REF. 3 775)	67	3—00
3 781	— **por via aérea**, (C.R.A.N.), de Passos a Belo Horizonte	295	1—00
	Total	362	4—00
	Ao Rio de Janeiro		
3 782	**Por ônibus**, de Delfinópolis** a Passos**, (REF. 3 775)	67	3—00
3 783	— **pela C.M.E.F.**, de Passos a Juréia, (REF. 389)	248	8—50

Número de ordem (REF)	ITINERÁRIOS E MEIOS DE TRANSPORTE	Extensão em km	Tempo médio gasto em viagem h. — m.
3 784	— **pela R.M.V.**, de Juréia a Cruzeiro, (REF. 390)	361	15—40
3 785	— **pela E.F.C.B.**, de Cruzeiro ao Rio, (REF. 325)	252	4—35
	Total	**928**	**32—05**
3 786	**Por automóvel**, de Delfinópolis** ao Rio**, via entroncamento (10), Ponte do Surubi (18), entroncamento (63), Passos** (67), Ribeirão Conquista (81), Alpinópolis** (103), Monte Alto (109), Itapiche (121), Carmo do Rio Claro** (140), Sta. Quitéria (145), Barranco Alto (176), Barra (190), Alfenas** (209), Fama** (225), Paraguaçu** (252), Elói Mendes** (282), Varginha** (302), Ponte do Rio Verde (324), Três Corações** (334), Cambuquira** (335), Águas de Contenda (400), Caxambu** (420), Vidinha (441), Pouso Alto* (450), Santana do Capivari* (458), Itamonte** (468), Capelinha do Picu (477), Registro do Picu (488), Eng.º Passos (514), e dai pela BR-2 (rodovia Presidente Dutra)	703	22—00
3 787	**Por ônibus**, de Delfinópolis** a Passos**, (REF. 3 775)	67	3—00
3 778	— **por via aérea**, (C.R.A.N.), de Passos ao Rio, (REF. 394)	426	1—50
	Total	**493**	**4—50**
	A Cássia		
3 789	**Por ônibus**, de Delfinópolis** a Cássia**, via Porto Praia Vermelha (7) e entroncamento (25)	36	1—30
	A Guia Lopes		
3 790	**Por ônibus**, de Delfinópolis** a Passos**, (REF. 3 775)	67	3—00
3 791	— **por ônibus**, de Passos** a Piüi**, via entroncamento (4), Usina Açucareira (16), Conquista (32), Laje (45), entroncamento (59), Capitólio (75) e Socorro (83)	99	4—00
3 792	— **por ônibus**, de Piüi** a Guia Lopes*, via Chafariz (28), Cabresto (38), Garimpos (49) e Vargem Bonita (62)	77	2—40
	Total	**243**	**9—40**
3 793	**A cavalo**, de Delfinópolis a Guia Lopes	72	13—00
	A Ibiraci		
3 794	**Por automóvel**, de Delfinópolis** a Ibiraci**, via entroncamento (23), Porto da Joana (30), Fazenda da Mata (37) e entroncamento (53)	62	2—30
	A Passos		
3 795	**Por ônibus**, de Delfinópolis** a Passos**, (REF. 3 775)	67	3—00
	A Sacramento		
3 796	**Por automóvel**, de Delfinópolis** a Sacramento**, via entroncamento (23), Ribeirão do Engano (24), Damásio (34), entroncamento (49) e Lagoa (82)	111	4—00
	A São João Batista do Glória		
3 797	**Por ônibus**, de Delfinópolis** a São João Batista do Glória, via entroncamento (10), Olhos Dágua (18) e Babilônia (36)	62	3—00
	A Babilônia		
3 798	**Por ônibus**, de Delfinópolis** a Babilônia, via entroncamento (10) e Olhos Dágua (18)	36	1—10
	143 — DESCOBERTO		
	A Belo Horizonte		
3 799	**Por ônibus**, de Descoberto** a Juiz de Fora**, via São João Nepomuceno** (15), Rio Novo (40), Goianá (53), Ferreira Laje (57), Coronel Pacheco* (67) e Muçungê (86)	97	2—40
3 800	— **pela E.F.C.B.**, de Juiz de Fora a Belo Horizonte	365	8—35
	Total	**462**	**12—15**
3 801	**Por ônibus**, de Descoberto** a São João Nepomuceno**	15	0—40
3 802	— **pela E.F.L.**, de São João Nepomuceno a Juiz de Fora, via Furtado de Campos (15)	81	4—30
3 803	— **pela E.F.C.B.**, de Juiz de Fora a Belo Horizonte	365	8—35
	Total	**461**	**13—45**

Número de ordem (REF)	ITINERÁRIOS E MEIOS DE TRANSPORTE	Extensão em km	Tempo médio gasto em viagem h. — m.
3 804	**Por ônibus**, de Descoberto** a Juiz de Fora**, (REF. 3 799)	97	3—40
3 805	— **por ônibus**, de Juiz de Fora** a Belo Horizonte**, (REF. 1 110)	260	6—30
	Total	357	10—10
	Ao Rio de Janeiro		
3 806	**Por ônibus**, de Descoberto** a São João Nepomuceno**	15	0—40
3 807	— **pela E.F.L.**, de São João Nepomuceno ao Rio, via Três Rios (103)	248	8—30
	Total	263	9—10
3 808	**Por ônibus**, de Descoberto** a Juiz de Fora**, (REF. 3 799)	97	3—40
3 809	— **pela E.F.C.B.**, de Juiz de Fora ao Rio	275	5—55
	Total	372	9—35
3 810	**Por ônibus**, de Descoberto** a Juiz de Fora**, (REF. 3 799)	97	3—40
3 811	— **por ônibus**, de Juiz de Fora** ao Rio**, (REF. 1 115)	212	4—00
	Total	309	7—40
	A Astolfo Dutra		
3 812	**Por automóvel**, de Descoberto** a Astolfo Dutra**	30	1—30
3 813	**A cavalo**, de Descoberto a Astolfo Dutra	30	5—00
	A Cataguases		
3 814	**Por ônibus**, de Descoberto** a São João Nepomuceno**	15	0—40
3 815	— **pela F.F.L.**, de São João Nepomuceno a Cataguases, via Furtado de Dampos (15) e Ligação (70)	126	4—30
	Total	141	5—10
3 816	**Por automóvel**, de Descoberto** a Cataguases**, via Itamarati (23) e entroncamento (28)	42	2—00
	A Guarani		
3 817	**Por automóvel**, de Descoberto** a Guarani**	23	1—00
	A Leopoldina		
3 818	**Por ônibus**, de Descoberto** a São João Nepomuceno**	15	0—40
3 819	— **pela E.F.L.**, de São João Nepomuceno a Leopoldina, via Furtado de Campos (15), Ligação (70) e Vista Alegre (143)	155	6—40
	Total	170	7—20
3 820	**Por ônibus**, de Descoberto** a São João Nepomuceno**	15	0—40
3 821	— **por ônibus**, de São João Nepomuceno** a Leopoldina**, via Roça Grande* (7), Araci (15), Usina Mauricio (34), Piacatuba (39), Lajinha (49) e Vargem Linda (53)	59	3—00
	Total	74	3—40
	A Rio Novo		
3 822	**Por ônibus**, de Descoberto** a Rio Novo**, via São João Nepomuceno** (15)	40	1—40
	A São João Nepomuceno		
3 823	**Por ônibus**, de Descoberto** a São João Nepomuceno**	15	0—40
	144 — DESTÊRRO DE ENTRE RIOS		
	A Belo Horizonte		
3 824	**Por ônibus**, de Destêrro de Entre Rios a Belo Horizonte**, via Campo Grande (15), Piracema (38). Machado (55), Crucilândia* (61), Bonfim** (78), Aroucas (92), Brumadinho** (108), Mario Campos (123), Sarzêdo * (133), Ibirité (145), Barreiro* (154) e Parque Industrial* (157)	166	5—30
3 825	**Por automóvel**, do Destêrro de Entre Rios a Entre Rios de Minas** , via Mata (16) e Coqueiros (22)	37	1—10
3 826	— **por ônibus**, de Entre Rios de Minas** a Jeceaba	21	0—50
3 827	— **pela E.F.C.B.**, de Jeceaba a Belo Horizonte	136	3—15
	Total	194	5—15

Número de ordem (REF)	ITINERÁRIOS E MEIOS DE TRANSPORTE	Extensão em km	Tempo médio gasto em viagem h. — m.
	Ao Rio de Janeiro		
3 828	**Por automóvel**, de Destêrro de Entre Rios a Entre Rios de Minas**, (REF. 3 825)	37	1—10
3 829	— **por ônibus**, de Entre Rios de Minas** a Jeceaba	21	0—50
3 830	— **pela E.F.C.B**, de Jeceaba ao Rio	504	11—35
	Total	562	13—35
3 831	**Por automóvel**, de Destêrro de Entre Rios ao Rio**, via Mata (16), Coqueiros (22), Entre Rios de Minas** (37), Mamonas (45), São Brás do Suaçui (52), Pequeri (62), Alto Maranhão (66), Joaquim Murtinho* (74) e dai pela BR-3 (rodovia Presidente Kubits hek)	462	10— 30
	A Bonfim		
3 832	**Por ônibus**, de Destêrro de Entre Rios a Bonfim**, via Campo Grande* (15), Piracema (38), Machado (55) e Crucilândia* (61)	78	2—40
	A Entre Rios de Minas		
3 833	**Por automóvel**, de Destêrro de Entre Rios a Entre Rios de Minas**, (REF. 3 825)	37	1—10
	A Jeceaba		
3 834	**Por automóvel**, de Destêrro de Entre Rios a Entre Rios de Minas**, (REF. 3 825)	37	1—10
3 835	— **por ônibus**, de Entre Rios de Minas** a Jeceaba	21	0—50
	Total	58	2—00
	A Passa Tempo		
3 836	**Por automóvel**, de Destêrro de Entre Rios a Passa Tempo*, via Campo Grande* (15)	24	1—00
	A Piracema		
3 837	**Por ônibus**, de Destêrro de Entre Rios a Piracema, via Campo Grande* (15)	38	1—15
	A Resende Costa		
3 838	**Por automóvel**, de Destêrro de Entre Rios a Resende Costa**, via Campo Grande* (15), Passa Tempo* (24), Rio dos Bois (34), Jacarandira (40), Cajuru (48) e Rio Sto. Antônio (62)	75	3—00
	A São Sebastião do Gil		
3 839	**Por automóvel**, de Destêrro de Entre Rios a São Sebastião do Gil	23	1—00
3 840	**A cavalo**, de Destêrro de Entre Rios a São Sebastião do Gil	18	3—00
	145 — DIAMANTINA		
	A Belo Horizonte		
3 841	**Pela E.F.C.B.**, de Diamantina a Belo Horizonte, (REF. 2 182)	424	16—00
3 842	**Por ônibus**, de Diamantina** a Belo Horizonte**, via Guinda (12), Bandeirinha (18), entroncamento (29), Gouvêa** (42), Ribeirão (56), Tigre (61), Camelinho (67), Ponte do Parauna (99), Ponte do Licínio (110), Inimutaba (143), Curvelo** (152), Bananal (194), São José da Lagoa (203), Paraopeba** (227), Cedro Velho (230), Barreiro (245), Sete Lagoas** (257), Prudente de Morais (269), Matozinhos** (281), Pedro Leopoldo** (291), Dr. Lund (296), entronamento (311). Venda Nova* (321) e Pampulha* (325)	334	9—00
3 843	**Por via aérea**, (C.R.A.N.), de Diamantina a Belo Horizonte	185	0—45
	Ao Rio de Janeiro		
3 844	**Pela E.F.C.B.**, de Diamantina ao Rio, (REF. 2 184)	1 000	31—00
3 845	**Por ônibus**, de Diamantina** a Belo Horizonte**, (REF. 3 842)	334	9—00
3 846	— **por ônibus**, de Belo Horizonte** ao Rio**, (REF. 982)	472	10—00
	Total	806	19—00
3 847	**Por via aérea**, (C.R.A.N.), de Diamantina ao Rio, via Bolo Horizonte (185)	533	2—15

Número de ordem (REF)	ITINERÁRIOS E MEIOS DE TRANSPORTE	Extensão em km	Tempo médio gasto em viagem h. — m.
	A Bocaiuva		
3 848	**Pela E.F.C.B.**, de Diamantina a Bocaiuva, via Corinto (148)	341	11—40
	A Buenópolis		
3 849	**Pela E.F.C.B.**, de Diamantina a Buenópolis, via Corinto (148)	225	9—25
	A Conceição do Mato Dentro		
3 850	**Por ônibus**, de Diamantina** a Serro**, via Guinda (12), Bandeirinha (18), entroncamento (29), Datas (42), Trinta Réis (69), Monjolos (79) e Várzea (97)	103	4—00
3 851	— **por ônibus**, de Serro** a Conceição do Mato Dentro**, via Mato Grosso (18), Rio de Pedras (25), Zalu (30) e São Sebastião (54)	63	2—00
	Total	**166**	**6—00**
	A Corinto		
3 852	**Pela E.F.C.B.**, de Diamantina a Corinto	148	6—35
3 853	**Por ônibus**, de Diamantina** a Curvelo**, via Guinda (12), Bandeirinha (18), entroncamento (29), Gouvêa** (42), Ribeirão (56), Tigre (61), Carmelinho (67), Ponte do Paraúna (99), Ponte do Licínio (110) e Irimutaba (143)	152	4—00
3 854	— **por ônibus**, de Curvelo** a Corinto**, (REF. 3 723)	49	1—30
	Total	**201**	**5—30**
	A Curvelo		
3 855	**Pela E.F.C.B.**, de Diamamtina a Curvelo, via Corinto (148)	202	8—45
3 856	**Por ônibus**, de Diamantina** a Curvelo**, (REF. 3 853)	152	4—00
	A Gouvêa		
3 857	**Por ônibus**, de Diamantina** a Gouvêa**, via Guinda (12), Bandeirinha (18) e entroncamento (29)	42	1—20
	A Itamarandiba		
3 858	**Por ônibus**, de Diamantina** a Itamarandiba*, (REF. 1 190)	123	6—00
3 859	**Por ônibus**, de Diamantina** a Itamarandiba*, via Mendanha (40), Couto de Magalhães (52), entroncamento (56), Calumbis (117) e Carbonita (142)	194	8—00
	A Rio Vermelho		
3 860	**Por ônibus**, de Diamantina** a Serro**, (REF. 3 850)	103	4—00
3 861	— **por ônibus**, de Serro** a Rio Vermelho, via Padilha (3), Sto. Antônio do Itambé (24), Côxo (42), Casa da Telha (48) e Bonfim (63)	80	5—00
	Total	**183**	**9—00**
	A Sêrro		
3 862	**Por ônibus**, de Diamantina** a Sêrro**, (REF. 3 850)	103	4—00
	A Conselheiro Mata		
3 863	**Pela E.F.C.B.**, de Diamantina a Conselheiro Mata	63	2—15
3 864	**Por automóvel**, de Diamantina** a Conselheiro Mata, via Guinda (12)	50	2—00
	A Couto de Magalhães		
3 865	**Por ônibus**, de Diamantina** a Couto de Magalhães, via Mendanha (40)	52	1—50
	A Datas		
3 866	**Por ônibus**, de Diamantina** a Datas, via Guinda (12), Bandeirinha (18) e entroncamento (29)	42	1—30

Número de ordem (REF)	ITINERÁRIOS E MEIOS DE TRANSPORTE	Extensão em km	Tempo médio gasto em viagem h. — m.
	A Extração		
3 867	**Por ônibus**, de Diamantina** a Extração	9	0—25
	A Felicio dos Santos		
3 868	**Por ônibus**, de Diamantina** a Felicio dos Santos, via Mendanha (40), Couto de Magalhães (52), entroncamento (56), Felisberto Caldeira (64) e entroncamento (70)	88	3—00
	A Felisberto Caldeira		
3 869	**Por ônibus**, de Diamantina** a Felisberto Caldeira, via Mendanha (40), Couto de Magalhães (52) e entroncamento (56)	64	2—15
	A Guinda		
3 870	**Por ônibus**, de Diamantina** a Guinda	12	0—30
	A Inhai		
3 871	**Por automóvel**, de Diamantina** a Inhai, via Guinda (12). S. João da Chapada (32) e Quartéis (48)	68	3—00
	A Mendanha		
3 872	**Por ônibus**, de Diamantina a Mendanha	40	1—30
	A Mercês de Diamantina		
3 873	**Por ônibus**, de Diamantina** a Mercês de Diamantina, via Mendanha (40), Couto de Magalhães (52), entroncamento (56) e Felisberto Caldeira (64)	83	3—00
	A Monjolos		
3 874	**Pela E.F.C.B.**, de Diamantina a Monjolos	93	3—30
3 875	**Por automóvel**, de Diamantina** a Monjolos, via Guinda (12), Conselheiro Mata (50) e Rodeador (64)	76	3—00
	A São João da Chapada		
3 876	**Por automóvel**, de Diamantina** a São João da Chapada, via Guinda (12)	32	1—00
	A Senador Mourão		
3 877	**Por ônibus**, de Diamantina** a Senador Mourão, via Mendanha (40), Couto de Magalhães (52) e entroncamento (56)	98	3—00
	A Tijucal		
3 878	**Por automóvel**, de Diamantina** a Tijucal, via Guinda (12), Bandeirinha (18), entroncamento (29), Datas (42) e Trinta Réis (69)	75	3—00
	146 — DIONISIO		
	A Belo Horizonte		
3 879	**Por ônibus**, de Dionísio* a São Domingos do Prata**, via Esperança (13)	28	1—20
3 880	— **por ônibus**, de São Domingos do Prata** a Nova Era**	20	1—00
3 881	— **pela E.F.C.B.**, de Nova Era a Belo Horizonte, (REF. 92)	185	7—20
	Total	**233**	**9—40**
3 882	**Por ônibus**, de Dionísio* a João Monlevado**, via Esperança (13), São Domingos do Prata** (28) e Onça (50)	54	2—20
3 883	— **pela E.F.C.B.**, de João Monlevade a Belo Horizonte, via Sabará (133) e General Carneiro (141)	155	6—15
	Total	**209**	**8—35**

Número de ordem (REF)	ITINERÁRIOS E MEIOS DE TRANSPORTE	Extensão em km	Tempo médio gasto em viagem h. — m.
3 884	**Por ônibus**, de Dionísio* a Belo Horizonte**, via Esperança (13), São Domingos do Prata** (28), Onça (50), João Monlevade** (54), Carneirinhos (64), Pacas (71), entroncamento (99), Sta. Bárbara** (108), Barra Feliz (115), Barão de Cocais** (120), João Vasconcelos (148), Caeté** (158), Siderúrgica (185), Sabará** (188) e Triângulo (195)	211	8—20
3 885	**Por ônibus**, de Dionísio* a Acesita**, via Timóteo** (52)	60	2—30
3 886	— **por via aérea**, (IMPERIAL), de Acesita a Belo Horizonte	145	0—40
	Total	**205**	**3—10**
	Ao Rio de Janeiro		
3 887	**Por ônibus**, de Dionísio* a São Domingos do Prata**, (REF. 3 879)	28	1—20
3 888	— **por ônibus**, de São Domingos do Prata** a Dom Silvério**, via Vargem Linda (14), Córrego João Pio (26) e São Tomé (35)	53	2—00
3 889	— **pela E.F.L.**, de Dom Silvério ao Rio, (REF. 457)	526	19—40
	Total	**607**	**23—00**
3 890	**Por ônibus**, de Dionísio* a João Monlevade**, (REF. 3 882)	54	2—20
3 891	— **pela E.F.C.B.**, de João Monlevade ao Rio, via Sabará (133), Burnier (218), e Joaquim Murtinho (238)	716	22—00
	Total	**770**	**24—20**
3 892	**Por ônibus**, de Dionísio* a Belo Horizonte**, (REF. 3 884)	211	8—20
3 893	— **por ônibus**, de Belo Horizonte** ao Rio**, (REF. 982)	472	10—00
	Total	**683**	**18—20**
	A Bom Jesus do Galho		
3 894	**Por ônibus**, de Dionísio* a Acesita**, (REF. 3 885)	60	2—30
3 895	— **por ônibus**, de Acesita** a Bom Jesus do Galho**, via Timóteo** (8), Ponte Queimada (39) e Córrego Novo (61)	75	3—30
	Total	**135**	**6—00**
3 896	**Por automóvel**, de Dionísio* a Bom Jesus do Galho**, via entroncamento (47), Ponte Queimada (73), e Córrego Novo (95)	109	4—30
	A Marliéria		
3 897	**Por ônibus**, de Dionísio** a São Domingos do Prata**, (REF. 3 879)	28	1—20
3 898	— **por automóvel**, de São Domingos do Prata** a Marliéria, via Gandra (6) e Santana do Alfié (22)	45	1—30
	Total	**73**	**2—50**
3 899	**A cavalo**, de Dionísio a Marliéria	20	3—30
	A Raul Soares		
3 900	**Por ônibus**, de Dionísio* a São Domingos do Prata**, (REF. 3 879)	28	1—20
3 901	— **por ônibus**, de São Domingos do Prata** a Dom Silvério**, (REF. 3 888)	53	2—00
3 902	— **pela E.F.L.**, de Dom Silvério a Raul Soares, via Ponte Nova (64)	156	6—30
	Total	**237**	**9—50**
3 903	**Por automóvel**, de Dionísio* a Raul Soares**, via Jothelândia (29), Morro Redondo (55) e São Pedro dos Ferros** (77)	95	4—00
	A São Domingos do Prata		
3 904	**Por ônibus**, de Dionísio* a São Domingos do Prata**, (REF. 3 879)	28	1—20
	A São José do Goiabal		
3 905	**Por ônibus**, de Dionísio* a São José do Goiabal***	18	0—40
	147 — DIVINO		
	A Belo Horizonte		
3 906	**Por ônibus**, de Divino** a Carangola**, via São Manuel do Boi (13) e entroncamento (18)	28	1—20
3 907	— **pela E.F.L.**, de Carangola a Três Rios, (REF. 2 364)	279	11—10
3 908	— **pela E.F.C.B.**, de Três Rios a Belo Horizonte	442	10—40
	Total	**749**	**23—10**

Número de ordem (REF)	ITINERÁRIOS E MEIOS DE TRANSPORTE	Extensão em km	Tempo médio gasto em viagem h. — m.
3 909	**Por ônibus**, de Divino** a Muriaé**, via Vargem Grande (9), Fervedouro* (25), Bicuiba (31), Miradouro** (46) e Itamuri (59).	82	2—15
3 910	— **por ônibus**, de Muriaé** a Leopoldina**, (REF. 2 367)	75	2—20
3 911	— **por ônibus**, de Leopoldina** a Juiz de Fora**, (REF. 2 368)	125	4—00
3 912	— **por ônibus**, de Juiz de Fora** a Belo Horizonte**, (REF. 1 110)	260	6—30
	Total	**542**	**15—05**
3 913	**Por ônibus**, de Divino** a Muriaé**, (REF. 3 909)	82	2—15
3 914	— **por ônibus**, de Muriaé** a Cataguases**, (REF. 2 371)	70	2—00
3 915	— **por ônibus**, de Cataguases** a Ubá**, (REF. 2 372)	67	2—30
3 916	— **por ônibus**, de Ubá** a Belo Horizonte**, (REF. 745)	304	11—00
	Total	**523**	**17—45**
3 917	**Por automóvel**, de Divino** a Belo Horizonte**, via Vargem Grande (9), Neblina (14), Bom Jesus (23), Pedra Bonita (38), Padre Católico (49), Sericita (60), Cachoeira do Livramento (80), Abre Campo** (86), São Pedro dos Ferros** (112), Oculo Pequeno (119), Rio Casca** (137), Piedade (153), Usina Pião (175), Ponte Nova** (186), Acaiaca (221), Mariana** (266), Passagem de Mariana (270), Ouro Preto** (278), Cachoeira do Campo* (299), Amarantina (307), Itabirito** (319), Usina Esperança (324) e entroncamento da BR-3 (350).	376	13—30
3 918	**Por ônibus**, de Divino** a Carangola**, (REF. 3 906)	28	1—20
3 919	— **por via aérea**, (IMPERIAL), de Carangola a Belo Horizonte	220	0—55
	Total	**248**	**2—15**
	Ao Rio de Janeiro		
3 920	**Por ônibus**, de Divino** a Carangola**, (REF. 3 906)	28	1—20
3 921	— **pela E.F.L.**, de Carangola ao Rio, (REF. 2 376)	424	16—00
	Total	**452**	**17—20**
3 922	**Por ônibus**, de Divino** ao Rio**, via Vargem Grande (9), Fervedouro* (25), Bicuiba (31), Miradouro** (46), Itamuri (59), Muriaé** (82), Bom Jesus da Cachoeira (105), Laranjal* (119), Palmeira (144), Leopoldina** (157), Matinópolis* (194), Porto Novo (211), Sapucáia (241), Anta (248), Bemposta (266), Areal (280) e Petrópolis** (273)	395	9—30
	A Abre Campo		
3 923	**Por automóvel**, de Divino** a Abre Campo**, via Vargem Grande (9), Neblina (14), Bom Jesus (23), Pedra Bonita (38), Ponte Padre Católico (49), Sericita (60) e Cachoeira do Livramento (80)	86	4—00
	A Carangola		
3 924	**Por ônibus**, de Divino** a Carangola**, (REF. 3 906)	28	1—20
	A Espera Feliz		
3 925	**Por ônibus**, de Divino** a Carangola**, (REF. 3 906)	28	1—20
3 926	— **pela E.F.L.**, de Carangola a Espera Feliz	38	1—35
	Total	**66**	**2—55**
3 927	**Por ônibus**, de Divino** a Carangola**, (REF. 3 906)	28	1—20
3 928	— **por ônibus**, de Carangola** a Espera Feliz**, (REF. 2 385)	26	1—20
	Total	**54**	**2—40**
	A Manhuaçu		
3 929	**Por ônibus**, de Divino ** a Carangola**, (REF. 3 906)	28	1—20
3 930	— **pela E.F.L.**, de Carangola a Manhuaçu, via Espera Feliz (38)	117	5—15
	Total	**145**	**6—35**
3 931	**Por automóvel**, de Divino** a Manhuaçu**, via Luizburgo (26) e Ponte do Silva (41)	53	2—30
3 932	**Por automóvel**, de Divino** a Manhuaçu**, via Vargem Grande (9), São João do Manhuaçu (36) e Realeza (56)	71	3—00
	A Santa Margarida		
3 933	**Por automóvel**, de Divino** a Santa Margarida**, via Vargem Grande (9) e São João do Manhuaçu (36)	57	3—00

Número de ordem (REF)	ITINERÁRIOS E MEIOS DE TRANSPORTE	Extensão em km	Tempo médio gasto em viagem h. — m.
	A Orizânia		
3 934	**Por automóvel**, de Divino** a Orizânia, via Vargem Grande (9), entroncamento (11) e Arrozal (14)	22	1—15
3 935	**Por automóvel**, de Divino** a Orizânia, via Vargem Grande (9) e entroncamento (19).....	21	1—00
	148 — DIVINÓPOLIS		
	A Belo Horizonte		
3 936	**Pela R.M.V.**, de Divinópolis a Belo Horizonte, via Azurita (78).....	156	4—35
3 937	**Por ônibus**, de Divinópolis** a Belo Horizonte**, via Usina Gafanhoto (7), entroncamento (10), Campo Alegre (26), Igaratinga (35), Antunes (42), Caetano Preto (49), Pará de Minas** (60), Tavares (72), Gameleira (80), Florestal* (85), Juatuba* (101), Vianópolis (111), Betim* (121) e Parque Industrial* (143).....	152	3—40
3 938	**Por ônibus**, de Divinópolis** a Belo Horizonte**, via Usina Gafanhoto (7), entroncamento (10), São José dos Salgados (17), Garcia (32), Itauna** (37), Azurita (54), Mateus Leme*** (59), Juatuba* (73), Vianópolis (83), Betim* (93) e Parque Industrial* (115).....	124	3—20
	Ao Rio de Janeiro		
3 939	**Pela R.M.V.**, de Divinópolis a Belo Horizonte, (REF. 3 936).....	156	4—35
3 940	— **pela E.F.C.B.**, de Belo Horizonte ao Rio, (REF. 981).....	640	14—25
	Total.....	**796**	**19—00**
3 941	**Pela R.M.V.**, de Divinópolis a Barbacena, via A. Mourão (153) e Campolide (343).....	353	15—00
3 942	— **pela E.F.C.B.**, de Barbacena ao Rio.....	378	8—15
	Total.....	**731**	**23—15**
3 943	**Por ônibus**, de Divinópolis** a Belo Horizonte**, (REF. 3 938).....	124	3—20
3 944	— **por ônibus**, de Belo Horizonte** ao Rio, (REF. 982).....	472	10—00
	Total.....	**596**	**13—20**
3 945	**Por ônibus**, de Divinópolis** a Belo Horizonte**, (REF. 3 938).....	124	3—20
3 946	— **por via aérea**, de Belo Horizonte ao Rio.....	348	1—15
	Total.....	**472**	**4—35**
	A Carmo do Cajuru		
3 947	**Pela R.M.V.**, de Divinópolis a Carmo do Cajuru.....	19	0—35
3 948	**Por ônibus**, de Divinópolis** a Carmo do Cajuru**.....	20	0—40
	A Cláudio		
3 949	**Pela R.M.V.**, de Divinópolis a Cláudio, via G. Ferreira (43).....	69	2—05
3 950	**Por ônibus**, de Divinópolis** a Cláudio**, via entroncamento (12).....	49	2—00
	A Itapecerica		
3 951	**Pela R.M.V.**, de Divinópolis a Itapecerica, via G. Ferreira (43).....	79	3—10
3 952	**Por ônibus**, de Divinópolis** a Itapecerica**, via Camacho (8), São Sebastião do Curral (26) e Partidário (45).....	61	2—00
3 953	**Por ônibus**, de Divinópolis** a Itapecerica**, via entroncamento (31), Neolândia (35) e Água Limpa (56).....	62	2—00
	A Nova Serrana		
3 954	**Por ônibus**, de Divinópolis** a Nova Serrana via Quilombo (18), Chaves (27) e Canjicas (32).....	40	1—30

Número de ordem (REF)	ITINERÁRIOS E MEIOS DE TRANSPORTE	Extensão em km	Tempo médio gasto em viagem h. — m.
	A Perdigão		
3 955	**Por ônibus**, de Divinópolis** a Chaves, via Quilombo (18)	27	1—10
3 956	— **por ônibus**, de Chaves a Perdigão**	12	0—20
	Total...	39	1—30
	A Santo Antônio do Monte		
3 957	**Pela R.M.V.**, de Divinópolis a Sto. Antônio do Monte	69	2—10
3 958	**Por ônibus**, de Divinópolis** a Sto. Antônio do Monte**, via entroncamento (17), Serra Negra (38) e São José das Rosas (46)	64	2—00
	A São Gonçalo do Pará		
3 959	**Por ônibus**, de Divinópolis** a São Gonçalo do Pará**, via Prata** (14)	28	0—50
	A Santo Antônio dos Campos		
3 960	**Pela R.M.V.**, de Divinópolis a Sto. Antônio dos Campos	14	0—30
3 961	**Por ônibus**, de Divinópolis** a Sto. Antônio dos Campos	14	0—30
	149 — DIVISA NOVA		
	A Belo Horizonte		
3 962	**Por ônibus**, de Divisa Nova a Alfenas**, via entroncamento (23)	35	1—00
3 963	— **pela R.M.V.**, de Alfenas a Belo Horizonte, (REF. 321)	733	27—45
	Total	768	28—45
3 964	**Por automóvel**, de Divisa Nova a Belo Horizonte**, via entroncamento (23), Alfenas**(35), Fama** (51), Paraguaçu** (78), Escaramuça (90), Elói Mendes** (108), Buenos (120), Varginha** (128), Posses (137), entroncamento (163), Carmo da Cachoeira** (172), Lavras** (213), Ponte do Funil (229), Sto. Antônio do Amparo** (265), Lajinha (310), Oliveira** (316), Brasilândia (334), Japão Grande (349), Carmópolis de Minas** (355), Paiol (359), Ponte do Rio Pará (368), Itaguara* (387), Porteiras (405), Igarapé (427), São Joaquim de Bicas* (454), Betim* (446), e Parque Industrial* (468)	477	15—30
3 965	**Por ônibus**, de Divisa Nova a Alfenas**, (REF. 3 962)	35	1—00
3 966	— **por via aérea**, (C.R.A.N.), de Alfenas a Belo Horizonte...	270	1—15
	Total	305	2—15
	Ao Rio de Janeiro		
3 967	**Por ônibus**, de Divisa Nova a Alfenas**, (REF. 3 962)	35	1—00
3 968	— **pela R.M.V.**, de Alfenas a Cruzeiro, (REF. 324)	302	13—20
3 969	— **pela E.F.C B.**, de Cruzeiro ao Rio, (REF. 325)...	252	4—35
	Total	589	18—55
3 970	**Por automóvel**, de Divisa Nova a Machado**, via Serrania (20) e entroncamento (37)	52	1—45
3 971	— **por ônibus**, de Machado** a Varginha**, via entroncamento (8), Papagaio (16), Paraguaçu** (37), Escaramuça (49), Elói Mendes** (67) e Buenos (79)	87	3—15
3 972	— **por ônibus**, de Varginha** a Cambuquira**, via Ponte do Rio Verde (22), Três Corações** (32) e Taquaral (42)	53	1—30
3 973	— **por ônibus**, de Cambuquira** ao Rio**, (REF. 1 858)	348	9—00
	Total	540	15—30
3 974	**Por ônibus**, de Divisa Nova a Alfenas**, (REF. 3 962)	35	1—00
3 975	— **por via aérea**, (C.R.A.N.), de Alfenas ao Rio, (REF. 327)	316	1—20
	Total	351	2—20
	A Alfenas		
3 976	**Por ônibus**, de Divisa Nova a Alfenas**, (REF. 3 962)	35	1—00
	A Areado		
3 977	**Por automóvel**, de Divisa Nova a Areado**, via Rio Verde (20)	29	1—10

Número de ordem (REF)	ITINERÁRIOS E MEIOS DE TRANSPORTE	Extensão em km	Tempo médio gasto em viagem h. — m.
	A Botelhos		
3 978	**Por ônibus**, de Divisa Nova a Botelhos**, via São Gonçalo (20)	37	1—20
	A Cabo Verde		
3 979	**Por ônibus**, de Divisa Nova a Botelhos**, (REF. 3 978)	37	1—20
3 980	— **por ônibus**, de Botelhos** a Cabo Verde**, (REF. 1 441)	25	1—00
	Total	62	2—20
3 981	**Por automóvel**, de Divisa Nova a Cabo Verde**, via Palmital (27) e entroncamento (32)	37	1—20
	A Campestre		
3 982	**Por automóvel**, de Divisa Nova a Campestre**, via Fazenda da Pedra (24)	37	1—20
	A Serrania		
3 983	**Por automóvel**, de Divisa Nova a Serrania, via Guabirobas (8)	20	0—45
	150 — DOM JOAQUIM		
	A Belo Horizonte		
3 984	**Por ônibus**, de Dom Joaquim* a Belo Horizonte**, via São Sebastião (21), Conceição do Mato Dentro** (30), entroncamento (80), Palácio (85), Chapéu de Sol (100), Cardeal Mota (103), Cipó (109), Jatobá (119), Almeida (137), Ponte Raul Soares (164), Campinho (166), Lagoa Santa* (172), Vila Asas (175), Vespasiano* (182), entroncamento (186), Cipriano (189), Venda Nova* (196) e Pampulha* (200)	209	7—00
	Ao Rio de Janeiro		
3 985	**Por ônibus**, de Dom Joaquim* a Belo Horizonte**, (REF. 3 984)	209	7—00
3 986	— **pela E.F.C.B.**, de Belo Horizonte ao Rio, (REF. 981)	640	14—25
	Total	849	21—25
3 987	**Por ônibus**, de Dom Joaquim* a Belo Horizonte**, (REF. 3 984)	209	7—00
3 988	— **por ônibus**, de Belo Horizonte** ao Rio**, (REF. 982)	472	10—00
	Total	681	17—00
3 989	**Por ônibus**, de Dom Joaquim* a Belo Horizonte**, (REF. 3 984)	209	7—00
3 990	— **por via aérea**, de Belo Horizonte ao Rio	348	1—15
	Total	557	8—15
	A Conceição do Mato Dentro		
3 991	**Por ônibus**, de Dom Joaquim* a Conceição do Mato Dentro**, via São Sebastião (21)	30	1—00
	A Ferros		
3 992	**Por ônibus**, de Dom Joaquim* ao Palácio, via São Sebastião (21), Conceição do Mato Dentro** (30), e entroncamento (80)	85	3—00
3 993	— **por ônibus**, de Palácio a Ferros*, (REF. 3 091)	128	4—00
	Total	213	7—00
3 994	**Por automóvel**, de Dom Joaquim* a Carmésia, via Senhora do Pôrto (26), Jacaré (30), entroncamento (51) e Guarani (57)	62	3—30
3 995	— **por ônibus**, de Carmésia a Ferros* , via entroncamento (12)	30	1—00
	Total	92	4—30
	A Guanhães		
3 996	**Por automóvel**, de Dom Joaquim* a Senhora do Porto	26	0—50
3 997	— **por ônibus**, de Senhora do Porto a Guanhães**	24	0—40
	Total	50	1—30

Número de ordem (REF)	ITINERÁRIOS E MEIOS DE TRANSPORTE	Extensão em km	Tempo médio gasto em viagem h. — m.
	A Sabinópolis		
3 998	**Por automóvel**, de Dom Joaquim* a Senhora do Porto.	26	0—50
3 999	— **por ônibus**, de Senhora do Porto a Sabinóplis**, via Guanhães** (24)	48	1—20
	Total	74	2—10
	A Senhora do Pôrto		
4 000	**Por automóvel**, de Dom Joaquim* a Senhora do Pôrto	26	0—50
	A Sêrro		
4 001	**Por ônibus**, de Dom Joaquim* a Conceição do Mato Dentro**, (REF. 3 991)	30	1—00
4 002	— **por ônibus**, de Conceição do Mato Dentro** a Sêrro**, (REF. 3 087)	63	2—00
	Total	93	3—00
	A Carmésia		
4 003	**Por ônibus**, de Dom Joaquim* ao Palácio, (REF. 3 992)	85	3—00
4 004	— **por ônibus**, de Palácio a Carmésia, via entroncamento (5), Morro do Pilar* (42), Goiabas (83)	98	3—30
	Total	183	6—30
4 005	**Por automóvel**, de Dom Joaquim* a Carmésia, (REF. 3 994)	62	3—30
	A Gororós		
4 006	**Por automóvel**, de Dom Joaquim* a Gororós	26	1—30
	151 — DOM SILVERIO		
	A Belo Horizonte		
4 007	**Pela E.F.L.**, de Dom Silvério a Ponte Nova	64	3—05
4 008	— **pela E.F.C.B.**, de Ponte Nova a Belo Horizonte, (REF. 51)	252	10—15
	Total	316	13—20
4 009	**Por ônibus**, de Dom Silvério** a João Monlevade**, via São Tomé (18), Cônego João Pio (27), Vargem Linda (39), São Domingos do Prata** (53) e Onça (75)	79	3—00
4 010	— **pela E.F.C.B.**, de João Monlevade a Belo Horizonte, (REF. 3 883).	151	6—15
	Total	230	9—15
4 011	**Por ônibus**, de Dom Silvério** a Ponte Nova**, via Rio Doce (20), São Sebastião do Soberbo (23), Usina Pontal (44) e Raza (47)	52	2—00
4 012	— **por ônibus**, de Ponte Nova** a Belo Horizonte**, (REF. 939)	190	6—00
	Total	242	8—00
4 013	**Por automóvel**, de Dom Silvério** a Belo Horizonte**, via Alvinópolis** (17), Padre Pinto (39), Bicas** (51), Itajuru (55), Ponte Nova (60), Florália (71), Santa Bárbara** (87), Barra Feliz (94), Barão de Cocais** (99), João Vasconcelos (127), Caeté** (137), Siderúrgica (164), Sabará** (167) e Triângulo (174)	190	6—30
	Ao Rio de Janeiro		
4 014	**Pela E.F.L.**, de Dom Silvério ao Rio, (REF. 457)	526	19—40
4 015	**Por ônibus**, de Dom Silvério** a Ponte Nova**, (REF. 4 011)	52	2—00
4 016	— **por ônibus**, de Ponte Nova** a Ubá**, (REF. 459)	114	4—30
4 017	— **por ônibus**, de Ubá** a Juiz de Fora**, (REF. 460)	121	4—00
4 018	— **por ônibus**, de Juiz de Fora** ao Rio**, (REF. 461)	212	4—00
	Total	499	14—30
	A Alvinópolis		
4 019	**Por ônibus**, de Dom Silvério** a Alvinópolis**	17	0—40

Número de ordem (REF)	ITINERÁRIOS E MEIOS DE TRANSPORTE	Extensão em km	Tempo médio gasto em viagem h. — m.
	A Barra Longa		
4 020	**Pela E.F.L.**, de Dom Silvério a Ponte Nova	64	3—05
4 021	— **por ônibus**, de Ponte Nova** a Barra Longa, via Raza (5) e Bom Sucesso (29)	35	1—20
	Total	**99**	**4—25**
4 022	**Por automóvel**, de Dom Silvério** a Barra Longa, via Bonfim (18)	29	1—00
	A Ponte Nova		
4 023	**Pela E.F.L.**, de Dom Silvério a Ponte Nova	64	3—05
4 024	**Por ônibus**, de Dom Silvério** a Ponte Nova**, (REF. 4 011)	52	2—00
	A Rio Casca		
4 025	**Pela E.F.L.**, de Dom Silvério a Rio Casca, via Ponte Nova (64)	115	5—10
4 026	**Por ônibus**, de Dom Silvério** a Ponte Nova**, (REF. 4 011)	52	2—00
4 027	— **por ônibus**, de Ponte Nova** a Rio Casca**, via Usina Pião (11), Guandu (20), Jatiboca (26) e Piedade (33)	49	2—30
	Total	**100**	**4—30**
4 028	**Por automóvel**, de Dom Silvério** a Rio Casca**, via Rio Doce (20), São Sebastião do Soberbo (23), Sta. Cruz do Escalvado (32) e Piedade (44)	60	2—30
	A Santa Cruz do Escalvado		
4 029	**Pela E.F.L.**, de Dom Silvério a Rio Doce	27	1—10
4 030	— **por ônibus**, de Rio Doce a Sta. Cruz do Escalvado, via São Sebastião do Soberbo (3)	12	0—30
	Total	**39**	**1—40**
4 031	**Por ônibus**, de Dom Silvério** a São Sebastião do Soberbo, via Rio Doce (20)	23	1—00
4 032	— **por ônibus**, de São Sebastião do Soberbo a Sta. Cruz do Escalvado	9	0—25
	Total	**32**	**1—25**
	A São Domingos o Prata		
4 033	**Por ônibus**, de Dom Silvério** a São Domingos do Prata**, via São Tomé (18), Cônego João Pio (27) e Vargem Linda (39)	53	2—00
	A Sem Peixe		
4 034	**Por ônibus**, de Dom Silvério** a Sem Peixe	23	1—30
	152 — DOM VIÇOSO		
	A Belo Horizonte		
4 035	**Por ônibus**, de Dom Viçoso a São Lourenço**, via Bairro dos Campos (15) e Palmela (23)	26	1—30
4 036	— **pela R.M.V.**, de São Lourenço a Belo Horizonte, via Soledade de Minas (9), Freitas (26), Três Corações (90), Lavras (184), Ribeirão Vermelho (195), Garças de Minas (393), Divinópolis (535) e Azurita (643)	691	23—30
	Total	**717**	**25—00**
4 037	**Por ônibus**, de Dom Viçoso a São Lourenço**, (REF. 4 035)	26	1—30
4 038	— **por ônibus**, de São Lourenço** a Belo Horizonte**, (REF. 2 516)	468	14—00
	Total	**494**	**15—30**
4 039	**Por ônibus**, de Dom Viçoso a São Lourenço**, (REF. 4 035)	26	1—30
4 040	— **por via aérea**, (C.R.A.N.), de São Lourenço a Belo Horizonte, (REF. 2 518)	285	1—20
	Total	**311**	**2—50**
	Ao Rio de Janeiro		
4 041	**Por ônibus**, de Dom Viçoso a São Lourenço**, (REF. 4 035)	26	1—30
4 042	— **pela R.M.V.**, de São Lourenço a Cruzeiro	80	2—50
4 043	— **pela E.F.C.B.**, de Cruzeiro ao Rio, (RE. 325)	252	4—35
	Total	**358**	**8—55**

Número de ordem (REF)	ITINERÁRIOS E MEIOS DE TRANSPORTE	Extensão em km	Tempo médio gasto em viagem h. — m.
4 044	**Por ônibus**, de Dom Viçoso a São Lourenço**, (REF. 4 035)	26	1—30
4 045	— **por ônibus**, de São Lourenço** ao Rio**, (REF. 2 522)	275	6—00
	Total	**301**	**7—30**
4 046	**Por ônibus**, de Dom Viçoso a São Lourenço**, (REF. 4 035)	26	1—30
4 047	— **por via aérea**, (C.R.A.N.), de São Lourenço ao Rio	204	0—50
	Total	**230**	**2—20**
	A Carmo de Minas		
4 048	**Por ônibus**, de Dom Viçoso a Carmo de Minas**, via Bairro dos Campos (15)	23	1—00
	A Cristina		
4 049	**Por ônibus**, de Dom Viçoso a Carmo de Minas**, (REF. 4 035)	23	1—00
4 050	— **pela R.M.V.**, de Carmo de Minas a Cristina	23	0—50
	Total	**46**	**1—50**
4 051	**Por automóvel**, de Dom Viçoso a Cristina**, via Bairro dos Campos (15), Carmo de Minas** (23), Ribeiro (32) e Vargem Alegre (41)	46	1—30
	A Maria da Fé		
4 052	**Por ônibus**, de Dom Viçoso a Carmo de Minas**, (REF. 4 035)	23	1—00
4 053	— **pela R.M.V.**, de Carmo de Minas a Maria da Fé	42	1—30
	Total	**65**	**2—30**
4 054	**Por automóvel**, de Dom Viçoso a Maria da Fé**, via Pinto Negreiros (11) e Bom Jardim (28)	38	1—30
	A Pouso Alto		
4 055	**Por ônibus**, de Dom Viçoso a Pouso Alto*, via Bairro dos Campos (15), Palmela (23), São Lourenço** (26) e Vidinha (39)	48	2—00
	A São Lourenço		
4 056	**Por ônibus**, de Dom Viçoso a São Lourenço** (REF. 4 035)	26	1—30
	A Virgínia		
4 057	**Por automóvel**, de Dom Viçoso a Virgínia, via Água Limpa (4)	17	0—50
	153 — DÔRES DE CAMPOS		
	A Belo Horizonte		
4 058	**Por ônibus**, de Dôres de Campos* à est. de Prados	5	0—20
4 059	— **pela R.M.V.**, da est. de Prados a Barbacena, via Campolide (55)	66	2—25
4 060	— **pela E.F.C.B.**, de Barbacena a Belo Horizonte	262	6—05
	Total	**333**	**8—50**
4 061	**Por ônibus**, de Dôres de Campos* a Barbacena**, via entroncamento (3), Barroso** (18) e Faria (39)	49	1—30
4 062	— **por ônibus**, de Barbacena** a Belo Horizonte**, (REF. 896)	166	4—30
	Total	**215**	**6—00**
	Ao Rio de Janeiro		
4 063	**Por ônibus**, de Dôres de Campos* a est. de Prados	5	0—20
4 064	— **pela R.M.V.**, de est. de Prados a Barbacena, (REF. 4 059)	66	2—25
4 065	— **pela E.F.C.B.**, de Barbacena ao Rio	378	8—15
	Total	**449**	**11—00**
4 066	**Por ônibus**, de Dôres de Campos* a Barbacena**, (REF. 4 061)	49	1—30
4 067	— **por ônibus**, de Barbacena ao Rio, (REF. 898)	306	6—00
	Total	**355**	**7—30**

Número de ordem (REF)	ITINERÁRIOS E MEIOS DE TRANSPORTE	Extensão em km	Tempo médio gasto em viagem h. — m.
	A Barroso		
4 068	**Por ônibus**, de Dôres de Campos* à est. de Prados	5	0—20
4 069	— **pela R.M.V.**, de est. de Prados a Barroso.	19	0—40
	Total	**24**	**1—00**
4 070	**Por ônibus**, de Dôres de Campos* a Barroso**, via entroncamento (5)	18	0—40
	A Carandai		
4 071	**Por ônibus**, de Dôres de Campos* a Barbacena**, (REF. 4 061)	49	1—30
4 072	— **por ônibus**, de Barbacena** a Carandai**, (REF. 906)	37	1—00
	Total.	**86**	**2—30**
4 073	**Por ônibus**, de Dôres de Campos* a est. de Prados	5	0—20
4 074	— **pela R.M.V.**, da est. de Prados a Barbacena, (REF. 4 059)	66	2—25
4 075	— **pela E.F.C.B.**, de Barbacena a Carandai	41	1—00
	Total.	**112**	**3—45**
	A Prados		
4 076	**Por ônibus**, de Dôres de Campos* a Prados, via est. de Prados (5)	16	0—30
	154 — DÔRES DO INDAIÁ		
	A Belo Horizonte		
4 077	**Pela R.M.V.**, de Dôres do Indaiá a Belo Horizonte, via Velho da Taipa (130) e Azulita (214)	292	12—35
4 078	**Por ônibus**, de Dôres do Indaiá** a Belo Horizonte**, via Vale do Caixão (18), Onça (32), São Domingos (40), Pedra do Chumbo (58), Moema*** (69), Chapada (83), Pirolito (87), Araujos** (104), Perdigão** (114), Chaves (126), Costas (134), est. de São Gonçalo (140), São Gonçalo do Pará** (146), Campo Alegre (161), Igaratinga (170), Antunes (177), Caetano Preto (184), Pará de Minas** (195), Tavares (207), Gameleira (215), Florestal* (220), Juatuba* (236), Vianópolis (246), Betim* (256) e Parque Industrial* (278)	287	7—00
	Ao Rio de Janeiro		
4 079	**Pela R.M.V.**, de Dôres do Indaiá a Belo Horizonte, (REF. 4 077).	292	12—35
4 080	— **pela E.F.C.B.**, de Belo Horizonte ao Rio, (REF. 981)	640	14—25
	Total	**932**	**27—00**
4 081	**Pela R.M.V.**, de Dôres do Indaiá a Barbacena, via Velho da Taipa (130), Divinópolis (211), A. Mourão (364) e Campolide (554).	565	23—30
4 082	— **pela E.F.C.B.**, de Barbacena ao Rio	378	8—15
	Total	**943**	**31—45**
4 083	**Por ônibus**, de Dôres do Indaiá** a Belo Horizonte**, (REF. 4 078)	287	7—00
4 084	— **por ônibus**, de Belo Horizonte** ao Rio**, (REF. 982)	472	10—00
	Total	**759**	**17—00**
4 085	**Por ônibus**, de Dôres do Indaiá** a Belo Horizonte**, (REF. 4 078)	287	7—00
4 086	— **por via aérea**, de Belo Horizonte ao Rio	348	1—15
	Total	**635**	**8—15**
	A Bom Despacho		
4 087	**Pela R.M.V.**, de Dôres do Indaiá a Bom Despacho	70	2—25
4 088	**Por ônibus**, de Dôres do Indaiá** a Bom Despacho**, via Ponte do São Francisco (19), Engenho do Ribeiro (40), Picão (46) e Retirinho (52)	64	2—00
	A Estrela do Indaiá		
4 089	**Por ônibus**, de Dôres do Indaiá** a Estrêla do Indaiá**, via Vale do Caixão (18) e entroncamento (25)	29	0—45

Número de ordem (REF)	ITINERÁRIOS E MEIOS DE TRANSPORTE	Extensão em km	Tempo médio gasto em viagem h. — m.
	A Luz		
4 090	**Por ônibus**, de Dôres do Indaiá a Luz**, via Vale do Caixão (18), entroncamento (25), Estrela do Indaiá** (29) e Bau (54)	76	2—45
	A Martinho Campos		
4 091	**Pela R.M.V.**, de Dôres do Indaiá a Martinho Campos, via Velho da Taipa (130)	202	7—00
4 092	**Por ônibus**, de Dôres do Indaiá** a Engenho do Ribeiro, via Ponte do São Francisco (19)	40	1—30
4 093	— **por ônibus**, de Engenho do Ribeiro a Martinho Campos**, via Buriti Grande (12)	32	1—15
	Total	72	2—45
	A Quartel Geral		
4 094	**Por ônibus**, de Dôres do Indaiá** a Quartel Geral	28	1—00
	A São Gotardo		
4 095	**Por ônibus**, de Dôres do Indaiá** a São Gotardo**, via Vale do Caixão (18), Comendador Viana** (36), Barra do Funchal (53) e Campos (61) e Sapecado (68)	83	2—30
	A Comendador Viana		
4 096	**Por ônibus**, de Dôres do Indaiá** a Comendador Viana**, via Vale do Caixão (18)	36	1—10
	155 — DÔRES DO TURVO		
	A Belo Horizonte		
4 097	**Por ônibus**, de Dôres do Turvo a Ubá**, via Senador Firmino* (14) e Divino de Ubá (34)	57	2—15
4 098	— **pela E.F.L.**, de Ubá a Ponte Nova	140	5—10
4 099	— **pela E.F.C.B.**, de Ponte Nova a Belo Horizonte, (REF. 51)	252	10—15
	Total	449	17—40
4 100	**Por ônibus**, de Dôres do Turvo a Ubá**, (REF. 4 097)	57	2—15
4 101	— **pela E.F.L.**, de Ubá a Juiz de Fora, (REF. 1 484)	127	5—50
4 102	— **pela E.F.C.B.**, de Juiz de Fora a Belo Horizonte	365	8—35
	Total	549	16—40
	Ao Rio de Janeiro		
4 103	**Por ônibus**, de Dôres do Turvo a Ubá**, (REF. 4 097)	57	2—15
4 104	— **pela E.F.L.**, de Ubá ao Rio, (REF. 1 495)	322	11—05
	Total	379	13—20
4 105	**Por ônibus**, de Dôres do Turvo a Ubá**, (REF. 4 097)	57	2—15
4 106	— **por ônibus**, de Ubá** a Juiz de Fora**, (REF. 460)	121	4—00
4 107	— **por ônibus**, de Juiz de Fora ** ao Rio**, (REF. 461)	212	4—00
	Total	390	10—15
	A Alto Rio Doce		
4 108	**Por ônibus**, de Dôres do Turvo a Alto Rio Doce**, via Abreus (15)	33	1—25
	A Braz Pires		
4 109	**Por automóvel**, de Dôres do Turvo a Braz Pires, via Sto. Antônio (10)	19	1—00
	A Rio Pomba		
4 110	**Por ônibus**, de Dôres do Turvo a Ubá**, (REF. 4 097)	57	2—15
4 111	— **por ônibus**, de Ubá** a Rio Pomba**, via Tocantins* (15)	45	1—40
	Total	102	3—55
4 112	**Por automóvel**, de Dôres do Turvo a Rio Pomba**, via Silveirânea (27)	45	1—30
	A Senador Firmino		
4 113	**Por ônibus**, de Dôres do Turvo a Senador Firmino	14	0—45

Número de ordem (REF)	ITINERÁRIOS E MEIOS DE TRANSPORTE	Extensão em km	Tempo médio gasto em viagem h. — m.
	A Tocantins		
4 114	Por ônibus, de Dôres do Turvo a Ubá**, (REF. 4 097)	57	2—15
4 115	— por ônibus, de Ubá** a Tocantins*	15	0—30
	Total	**72**	**2—45**
	A Ubá		
4 116	Por ônibus, de Dôres do Turvo a Ubá**, (REF. 4 097)	57	2—15
	156 — ELÓI MENDES		
	A Belo Horizonte		
4 117	Por ônibus, de Elói Mendes** a Varginha**, via Buenos (12)	20	0—40
4 118	— pela R.M.V., de Varginha a Belo Horizonte, (REF. 1 423)	635	21—45
	Total	**655**	**22—25**
4 119	Por ônibus, de Elói Mendes** a Varginha**, (REF. 4 117)	20	0—40
4 120	— por ônibus, de Varginha** a Belo Horizonte**, (REF. 1 426)	360	11—00
	Total	**380**	**11—40**
4 121	Por ônibus, de Elói Mendes** a Varginha**, (REF. 4 117)	20	0—40
4 122	— por via aérea, (C.R.A.N.), de Varginha a Belo Horizonte	242	1—05
	Total	**262**	**1—45**
	Ao Rio de Janeiro		
4 123	Por ônibus, de Elói Mendes** a Varginha**, (REF. 4 117)	20	0—40
4 124	— pela R.M.V., de Varginha a Cruzeiro, (REF. 1 434)	204	7—00
4 125	— pela E.F.C.B., de Cruzeiro ao Rio, (REF. 325)	252	4—35
	Total	**476**	**12—15**
4 126	Por ônibus, de Elói Mendes** a Varginha**, (REF. 4 117)	20	0—40
4 127	— por ônibus, de Varginha** a Cambuquira**, via Ponte do Rio Verde (22), Três Corações** (32) e Taquaral (42)	53	1—30
4 128	— por ônibus, de Cambuquira** ao Rio**, (REF. 1 858)	348	9—00
	Total	**421**	**11—10**
4 129	Por ônibus, de Elói Mendes** a Varginha**, (REF. 4 117)	20	0—40
4 130	— por via aérea, (C.R.A.N.), de Varginha ao Rio	260	1—10
	Total	**280**	**1—50**
	A Monsenhor Paulo		
4 131	Por automóvel, de Elói Mendes** a Monsenhor Paulo**, via Pinhal (21)	31	1—00
	A Paraguaçu		
4 132	Por ônibus, de Elói Mendes** a Paraguaçu**, via Escaramuça (18)	30	1—00
	A São Gonçalo do Sapucaí		
4 133	Por ônibus, de Elói Mendes** a São Gonçalo do Sapucaí**, via Cubatão (14), Paredes do Sapucaí (37) e Água Comprida (52)	61	2—00
4 134	Por automóvel, de Elói Mendes** a São Gonçalo do Sapucaí**, via Pinhal (21), Monsenhor Paulo** (31) e D. Ferrão (44)	56	1—40
	A Três Pontas		
4 135	Por ônibus, de Elói Mendes** a Varginha**, (REF. 4 117)	20	0—40
4 136	— por ônibus, de Varginha** a Três Pontas**, via Pedra Negra (22)	34	1—20
	Total	**54**	**2—00**
	A Varginha		
4 137	Por ônibus, de Elói Mendes** a Varginha**, (REF. 4 117)	20	0—40

Número de ordem (REF)	ITINERÁRIOS E MEIOS DE TRANSPORTE	Extensão em km	Tempo médio gasto em viagem h. — m.
	157 — ENTRE RIOS DE MINAS		
	A Belo Horizonte		
4 138	**Por ônibus**, de Entre Rios de Minas** a Jeceaba	21	0—50
4 139	— **pela E.F.C.B.**, de Jeceaba a Belo Horizonte	136	3—15
	Total	**157**	**4—05**
4 140	**Por ônibus**, de Entre Rios de Minas** a Belo Horizonte**, via Mamonas (8), São Brás do Suaçui (15), Pequeri (25), Alto Maranhão (29), J. Murtinho* (34), Pires* (49) e Água Limpa (82)	115	4—00
	Ao Rio de Janeiro		
4 141	**Por ônibus**, de Entre Rios de Minas** a Jeceaba	21	0—50
4 142	— **pela E.F.C.B.**, de Jeceaba ao Rio	504	11—35
	Total	**525**	**12—25**
4 143	**Por automóvel**, de Entre Rios de Minas** ao Rio**, via Mamonas (8), São Brás do Suaçui (15), Pequeri (25), Alto Maranhão (29), J. Murtinho* (34), Gagé** (38), Conselheiro Lafaiete** (47) e daí pela BR-3 (rodovia Presidente Kubitschek)	425	10—00
	A Conselheiro Lafaiete		
4 144	**Por ônibus**, de Entre Rios de Minas** a Jeceaba	21	0—50
4 145	— **pela E.F.C.B.**, de Jeceaba a Conselheiro Lafaiete	42	0—55
	Total	**63**	**1—45**
4 146	**Por ônibus**, de Entre Rios de Minas** a Conselheiro Lafaiete**	47	1—20
	A Destêrro de Entre Rios		
4 147	**Por automóvel**, de Entre Rios de Minas** a Destêrro de Entre Rios, via Coqueiral (15) e Mata (21)	37	1—10
	A Jeceaba		
4 148	**Por ônibus**, de Entre Rios do Minas** a Jeceaba	21	0—50
	A Lagoa Dourada		
4 149	**Por ônibus**, de Entre Rios de Minas** a Lagoa Dourada, via Crasto (10) e Rua do Fogo (15)	36	1—20
	A Resende Costa		
4 150	**Por automóvel**, de Entre Rios de Minas** a Resende Costa**, via Faleiros (8) e Curralinho dos Machados (24)	48	1—40
	A São Braz do Suaçui		
4 151	**Por ônibus**, de Entre Rios de Minas** a São Braz do Suaçui, via Mamonas (8)	15	0—30
	A Serra do Camapuã		
4 152	**Por automóvel**, de Entre Rios de Minas** a Serra do Camapuã, via Crasto (10)	18	0—40
4 153	**Por automóvel**, de Entre Rios de Minas** a Serra do Camapuã, via Cocuruto (13)	23	1—00
	158 — ERVALIA		
	A Belo Horizonte		
4 154	**Por ônibus**, de Ervália** a Coimbra***	24	1—00
4 155	— **pela E.F.L.**, de Coimbra a Ponte Nova	82	2—40
4 156	— **pela E.F.C.B.**, de Ponte Nova a Belo Horizonte, (REF. 51)	252	10—15
	Total	**358**	**13—55**

Número de ordem (REF)	ITINERÁRIOS E MEIOS DE TRANSPORTE	Extensão em km	Tempo médio gasto em viagem h — m
4 157	**Por ônibus**, de Ervália** a Viçosa**, via Coimbra*** (24)	42	2—00
4 158	— **por ônibus**, de Viçosa** a Belo Horizonte**, (REF. 2 909)	241	8—00
	Total	283	10—00
4 159	**Por ônibus**, de Ervália** a Viçosa**, (REF. 4 157)	42	2—00
4 160	— **por via aérea**, (N.A.B.), de Viçosa a Belo Horizonte	145	0—40
	Total	187	2—40
	Ao Rio de Janeiro		
4 161	**Por ônibus**, de Ervália** a Coimbra***	24	1—00
4 162	— **pela E.F.L.**, de Coimbra ao Rio, (REF. 2 912)	380	13—35
	Total	404	14—35
4 163	**Por ônibus**, de Ervália** a Visconde do Rio Branco**, via Ribeirão Vermelho (13) e S. Geraldo* (32)	43	2—20
4 164	— **por ônibus**, de Visconde do Rio Branco** a Juiz de Fora**, via Ubá** (23), Tocantins* (38), Rio Pomba** (68), Tabuleiro* (82), Coronel Pacheco* (114) e Muçungê (133)	144	5—00
4 165	— **por ônibus**, de Juiz de Fora** ao Rio**, (REF. 1 115)	212	4—00
	Total	399	11—20
	A Abre Campo		
4 166	**Por ônibus**, de Ervália** a Coimbra***	24	1—00
4 167	— **pela E.F.L.**, de Coimbra a São Pedro dos Ferros, via Ponte Nova (82)	161	6—20
4 168	— **por ônibus**, de São Pedro dos Ferros** a Abre Campo**	26	1—00
	Total	211	8—20
4 169	**Por automóvel**, de Ervália** a Abre Campo**, via São Domingos (13), entroncamento (27), Canaã* (32), Estevão de Araujo (50), Sericita (72) e Cachoeira do Livramento (92)	98	3—50
	A Carangola		
4 170	**Por ônibus**, de Ervália** a Muriaé**, via entroncamento (21), Rosário da Limeira (35), Pirapanema (51) e Vermelho (60)	71	3—00
4 171	— **por ônibus**, de Muriaé** a Carangola**, via Itamuri (23), Miradouro**(36), Bicuiba (51), Fervedouro* (57), Residência (63), Alvorada (72) e entroncamento (78)	88	2—30
	Total	159	5—30
	A Coimbra		
4 172	**Por ônibus**, de Ervália** a Coimbra***	24	1—00
	A Guiricema		
4 173	**Por ônibus**, de Ervália** a Coimbra***	24	1—00
4 174	— **pela E.F.L.**, de Coimbra a Visconde do Rio Branco	36	1—35
4 175	— **por ônibus**, de Visconde do Rio Branco** a Guiricema*	17	1—00
	Total	77	3—35
4 176	**Por ônibus**, de Ervália** a Visconde do Rio Branco**, (REF. 4 163)	43	2—20
4 177	— **por ônibus**, de Visconde do Rio Branco** a Guiricema*	17	1—00
	Total	60	3—20
	A Jequeri		
4 178	**Por ônibus**, de Ervália** a Coimbra***	24	1—00
4 179	— **pela E.F.L.**, de Coimbra a Ponte Nova	82	2—40
4 180	— **por ônibus**, de Ponte Nova** a Jequeri*, (REF. 67)	48	2—00
	Total	154	5—40
4 181	**Por automóvel**, de Ervália** a Jequeri*, via São Domingos (13), entroncamento (27), Canaã* (32), Estevão de Araujo (50), Sericita (72), entroncamento (88) e Grota (96)	114	4—30
	A Miradouro		
4 182	**Por ônibus**, de Ervália** a Coimbra***	24	1—00
4 183	— **pela E.F.L.**, de Coimbra a Muriaé, via Ligação (53), Recreio (157), Cisneiros (177) e Patrocínio do Muriaé (227)	247	9—25
4 184	— **por ônibus**, de Muriaé** a Miaradouro**, via Itamuri (23)	36	1—25
	Total	307	11—50

Número de ordem (REF)	ITINERÁRIOS E MEIOS DE TRANSPORTE	Extensão em km	Tempo médio gasto em viagem h. — m.
4 185	**Por ônibus**, de Ervália** a Muriaé**, (REF. 4 170)	71	3—00
4 186	— **por ônibus**, de Muriaé** a Miradouro**, (REF. 4 184)	36	1—25
	Total	**107**	**4—25**
	A Mirai		
4 187	**Por ônibus**, de Ervália** a Coimbra***	24	1—00
4 188	— **pela E.F.L.**, de Coimbra a Mirai, via Ligação (63) e Cataguases (119)	154	8—00
	Total	**178**	**9—00**
4 189	**Por ônibus**, de Ervália** a Muriaé**, (REF. 4 170)	71	3—00
4 190	— **por ônibus**, de Muriaé** a Mirai**, via entroncamento (11) e Boa Família (20)	36	1—20
	Total	**107**	**4—20**
4 191	**Por automóvel**, de Ervália** a Mirai**, via entroncamento (21), Sto. Antônio da Floresta (26), Rio Preto (38) e Dôres da Vitória (45)	63	3—00
	A Muriaé		
4 192	**Por ônibus**, de Ervália** a Coimbra***	24	1—00
4 193	— **pela E.F.L.**, do Coimbra a Muriaé, (REF. 4 183)	247	9—25
	Total	**271**	**10—25**
4 194	**Por ônibus**, de Ervália** a Muriaé**. (REF. 4 170)	71	3—00
	A São Geraldo		
4 195	**Por ônibus**, de Ervália** a Coimbra***	24	1—00
4 196	— **pela E.F.L.**, de Coimbra a São Geraldo	26	1—10
	Total	**50**	**2—10**
4 197	**Por ônibus**, de Ervália** a São Geraldo*, via Ribeirão Vermelho (13)	32	1—40
	A São Miguel do Anta		
4 198	**Por ônibus**, de Ervália** a Coimbra***	24	1—00
4 199	— **pela E.F.L.**, de Coimbra a Viçosa	25	0—50
4 200	— **por ônibus**, de Viçosa** a São Miguel do Anta*, (REF. 2 926)	25	1—00
	Total	**74**	**2—50**
4 201	**Por ônibus**, de Ervália** a Viçosa**, (REF. 4 157)	42	2—00
4 202	— **por ônibus**, de Viçosa** a São Miguel do Anta*, (REF. 2 926)	25	1—00
	Total	**67**	**3—00**
4 203	**Por automóvel**, de Ervália** a São Miguel do Anta*, via São Domingos (13), entroncamento (27) e Canaã (32)	46	2—00
	A Viçosa		
4 204	**Por ônibus**, de Ervália** a Coimbra***	24	1—00
4 205	— **pela E.F.L.**, de Coimbra a Viçosa	25	0—50
	Total	**49**	**1—50**
4 206	**Por ônibus**, de Ervália** a Viçosa**, (REF. 4 157)	42	2—00
	A Araponga		
4 207	**Por ônibus**, de Ervália** a Araponga, via S. Domingos (13) e entroncamento (27)	36	2—00
	A Estevão do Araujo		
4 208	**Por ônibus**, de Ervália** a Viçosa**, (REF. 4 157)	42	2—00
4 209	— **por ônibus**, de Viçosa** a Estevão de Araujo, via Triunfo (10), Cachoeirinha (18), São Miguel do Anta* (25) e Canaã* (39)	57	3—00
	Total	**99**	**5—00**
4 210	**Por automóvel**, de Ervália** a Estevão de Araujo, via São Domingos (13), entroncamento (27), e Canaã* (32)	50	2—30

Número de ordem (REF)	ITINERÁRIOS E MEIOS DE TRANSPORTE	Extensão em km	Tempo médio gasto em viagem h. — m.
	159 — ESMERALDAS		
	A Belo Horizonte		
4 211	**Por ônibus**, de Esmeraldas* a Vianópolis	24	0—55
4 212	— **pela R.M.V.**, de Vianópolis a Belo Horizonte	49	2—20
	Total	**73**	**3—15**
4 213	**Por ônibus**, de Esmeraldas* a Belo Horizonte**, via Vianópolis (24), Betim* (34) e Parque Industrial* (56)	65	2—00
	Ao Rio de Janeiro		
4 214	**Por ônibus**, de Esmeraldas* a Vianópolis	24	0—55
4 215	— **pela R.M.V.**, de Vianópolis a Belo Horizonte	49	2—20
4 216	— **pela E.F.C.B.**, de Belo Horizonte ao Rio, (REF. 981)	640	14—25
	Total	**713**	**17—40**
4 217	**Por ônibus**, de Esmeraldas* a Belo Horizonte**, (REF. 4 213)	65	2—00
4 218	— **pela E.F.C.B.**, de Belo Horizonte ao Rio, (REF. 981)	640	14—25
	Total	**705**	**16—25**
4 219	**Por ônibus**, de Esmeraldas* a Belo Horizonte**, (REF. 4 213)	65	2—00
4 220	— **por ônibus**, de Belo Horizonte** ao Rio**, (REF. 982)	472	10—00
	Total	**537**	**12—00**
4 221	**Por ônibus**, de Esmeraldas* a Belo Horizonte**, (REF. 4 213)	65	2—00
4 222	— **por via aérea**, de Belo Horizonte ao Rio	348	1—15
	Total	**413**	**3—15**
	A Betim		
4 223	**Por ônibus**, de Esmeraldas* a Betim*, via Vianópolis (24)	34	1—10
	A Capim Branco		
4 224	**Por ônibus**, de Esmeraldas* a Belo Horizonte**, (REF. 4 213)	65	2—00
4 225	— **por ônibus**, de Belo Horizonte** a Capim Branco, via Venda Nova*, (13), entroncamento (22) Pedro Leopoldo** (43) e Matozinhos** (53)	59	1—45
	Total	**124**	**3—45**
	A Contagem		
4 226	**Por ônibus**, de Esmeraldas* a Parque Industrial*, via Vianópolis (24) e Betim* (34)	56	1—30
4 227	— **por ônibus**, de Parque Industrial* a Contagem*	8	0—20
	Total	**64**	**1—50**
	A Inhauma		
4 228	**Por ônibus**, de Esmeraldas* a Belo Horizonte**, (REF. 4 213)	65	2—00
4 229	— **por ônibus**, de Belo Horizonte** a Inhauma*, via Venda Nova* (13), entroncamento (23), Pedro Leopoldo** (43), Matozinhos** (53), Prudente de Morais (65) e Sete Lagoas** (77)	101	2—50
	Total	**166**	**4—50**
4 230	**Por auto**, de Esmeraldas* a Inhaúma*, via Riacho da Arêia (6), Serraria (21) e Urucia (30)	53	1—30
	A Mateus Leme		
4 231	**Por ônibus**, de Esmeraldas* a Vianópolis	24	0—55
4 232	— **pela R.M.V.**, de Vianópolis a Mateus Leme	23	0—50
	Total	**47**	**1—45**
4 233	**Por ônibus**, de Esmeraldas* a Vianópolis	24	0—55
4 234	— **por ônibus**, de Vianópolis a Mateus Leme***, via Juatuba* (16)	24	0—40
	Total	**48**	**1—35**
	A Matozinhos		
4 235	**Por ônibus**, de Esmealdas* a Belo Horizonte**, (REF. 4 213)	65	2—00
4 236	— **pela E.F.C.B.**, de Belo Horizonte a Matozinhos, via General Carneiro (14)	82	2—40
	Total	**147**	**4—40**

Número de ordem (REF)	ITINERÁRIOS E MEIOS DE TRANSPORTE	Extensão em km	Tempo médio gasto em viagem h. — m.
4 237	**Por ônibus**, de Esmeraldas* a Belo Horizonte**, (REF. 4 213)	65	2—00
4 238	— **por ônibus**, de Belo Horizonte** a Matozinhos**, via Venda Nova (13), entroncamento (23) e Pedro Leopoldo** (43)	53	1—30
	Total	118	3—30
	A Pará de Minas		
4 239	**Por ônibus**, de Esmeraldas* a Vianópolis	24	0—55
4 240	— **pela R.M.V.**, de Vianópolis a Pará de Minas, via Azurita (29)	56	2—20
	Total	80	3—15
4 241	**Por ônibus**, de Esmeraldas* a Vianópolis	24	0—55
4 242	— **por ônibus**, de Vianópolis a Pará de Minas**, via Juatuba* (10), Florestal* (26), Gameleira (31) e Tavares (39).	51	1—10
	Total	75	2—05
	A Pedro Leopoldo		
4 243	**Por ônibus**, de Esmeraldas* a Vianópolis	24	0—55
4 244	— **pela R.M.V.**, de Vianópolis a Belo Horizonte	49	2—20
4 245	— **pela E.F.C.B.**, de Belo Horizonte a Pedro Leopoldo, via General Carneiro (14)	72	2—25
	Total	145	5—40
4 246	**Por ônibus**, de Esmeraldas* a Belo Horizonte**, (REF. 4 213)	65	2—00
4 247	— **por ônibus**, de Belo Horizonte** a Pedro Leopoldo**, via Venda Nova (13), entroncamento (23) e Dr. Lund (38)	43	1—20
	Total	108	3—20
	A Ribeirão das Neves		
4 248	**Por ônibus**, do Esmeraldas* a Belo Horizonte**, (REF. 4 213)	65	2—00
4 249	— **por ônibus**, de Belo Horizonte** a Ribeirão das Neves*, (REF. 1 026)	30	1—20
	Total	95	3—20
	A Andiroba		
4 250	**Por automóvel**, do Esmeraldas* a Andiroba, via Entroncamento (9)	24	1—10
	A Melo Viana		
4 251	**Por automóvel**, de Esmeraldas* a Melo Viana	24	1—10
	160 — ESPERA FELIZ		
	A Belo Horizonte		
4 252	**Pela E.F.L.**, de Espera Feliz a Três Rios, via Patrocínio do Muriaé (117), Cisneiros (167), Recreio (187), Melo Barreto (246) e Pôrto Novo (253)	318	12—45
4 253	— **pela E.F.C.B.**, de Três Rios a Belo Horizonte	442	10—40
	Total	760	23—25
4 254	**Por ônibus**, de Espera Feliz** a Carangola**, via Caiana** (7) e General (17)	26	1—20
4 255	— **por ônibus**, de Carangola** a Muriaé**, (REF. 2 366)	88	2—30
4 256	— **por ônibus**, de Muriaé** a Leopoldina**, (REF. 2 367)	75	2—20
4 257	— **por ônibus**, de Leopoldina** a Juiz de Fora**, (REF. 2 368)	125	4—00
4 258	— **por ônibus**, do Juiz de Fora** a Belo Horizonte**, (REF. 1 110)	260	6—30
	Total	574	16—40
4 259	**Por ônibus**, de Espera Feliz** a Carangola**, (REF. 4 254)	26	1—20
4 260	— **por ônibus**, de Carangola** a Muriaé**, (REF. 2 366)	88	2—30
4 261	— **por ônibus**, de Muriaé** a Cataguases**, (REF. 2 371)	70	2—00
4 262	— **por ônibus**, de Cataguases** a Ubá**, (REF. 2 372)	67	2—30
4 263	— **por ônibus**, de Ubá** a Belo Horizonte**, (REF. 745)	304	11—00
	Total	555	19—20
4 264	**Por ônibus**, de Espera Feliz** a Carangola**, (REF. 4 254)	26	1—20
4 265	— **por via aérea**, (IMPERIAL), de Carangola a Belo Horizonte	220	0—55
	Total	246	2—15

Número de ordem (REF)	ITINERÁRIOS E MEIOS DE TRANSPORTE	Extensão em km	Tempo médio gasto em viagem h. — m.
	Ao Rio de Janeiro		
4 266	**Pela E.F.L.**, de Espera Feliz ao Rio, via Patrocínio do Muriaé (117), Cisneiros (167), Recreio (18), Melo Franco (246), Pôrto Novo (253) e Três Rios (318)	463	17—55
4 267	**Por ônibus**, de Espera Feliz** a Carangola**, (REF. 4 254)	26	1—20
4 268	— **por ônibus**, de Carangola** ao Rio**, (REF. 2 377)	401	9—40
	Total	**427**	**11—00**
	A Carangola		
4 269	**Pela E.F.L.**, de Espera Feliz a Carangola	38	1—35
4 270	**Por ônibus**, de Espera Feliz** a Carangola**, (REF. 4 254)	26	1—20
	A Divino		
4 271	**Pela E.F.L.**, de Espera Feliz a Carangola	38	1—35
4 272	— **por ônibus**, de Carangola** a Divino**, (REF. 2 381)	28	1—20
	Total	**66**	**2—55**
4 273	**Por ônibus**, de Espera Feliz** a Carangola**, (REF. 4 254)	26	1—20
4 274	— **por ônibus**, de Carangola** a Divino**, (REF. 2 381)	28	1—20
	Total	**54**	**2—40**
	A Faria Lemos		
4 275	**Pela E.F.L.**, de Espera Feliz a Faria Lemos	55	2—35
4 276	**Por ônibus**, de Espera Feliz** a Carangola**, (REF. 4 254)	26	1—20
4 277	— **por ônibus**, de Carangola** a Faria Lemos**	15	0—40
	Total	**41**	**2—00**
	A Manhuaçu		
4 278	**Pela E.F.L.**, de Espera Feliz a Manhuaçu	79	3—05
4 279	**Por automóvel**, de Espera Feliz** a Manhuaçu**, via Barra (6), Sta. Rita (19), Caparaó (22), Presidente Soares (39), Manhumirim** (48), Independência (57) e Reduto (66)	71	3—00
	A Presidente Soares		
4 280	**Pela E.F.L.**, de Espera Feliz a Presidente Soares	44	1—40
4 281	**Por automóvel**, de Espera Feliz** a Presidente Soares, via Barra (6), Sta. Rita (19) e Caparaó (22)	39	1—30
	A Guaçui (Estado de Espírito Santo)		
4 282	**Pela E.F.L.**, de Espera Feliz a Guaçui	59	1—50
4 283	**Por ônibus**, de Espera Feliz** a Guaçui, via Divisa (13)	49	2—00
	A Iuna (Estado do Espíito Santo)		
4 284	**Por automóvel**, de Espera Feliz** a Iuna, via Divisa (13), Guaçui (49) e Alegre (75)	129	5—00
4 285	**Pela E.F.L.**, de Espera Feliz a Guaçui	59	1—50
4 286	— **por automóvel**, de Guaçui a Iuna, via Alegre (26)	80	3—00
	Total	**139**	**4—50**
	A Porciuncula (Estado do Rio)		
4 287	**Pela E.F.L.**, de Espera Feliz a Porciúncula	81	3—30
4 288	**Por ônibus**, de Espera Feliz** a Carangola**, (REF. 4 254)	26	1—20
4 289	— **por ônibus**, de Carangola** a Porciúncula**, via Faria Lemos** (15) e Tombos** (24)	33	1—40
	Total	**59**	**3—00**

Número de ordem (REF)	ITINERÁRIOS E MEIOS DE TRANSPORTE	Extensão em km	Tempo médio gasto em viagem h. — m.
	A Caiana		
4 290	**Pela E.F.L.**, de Espera Feliz a Caiana	8	0—15
4 291	**Por ônibus**, de Espera Feliz** a Caiana**	7	0—15
	A Caparaó		
4 292	**Pela E.F.L.**, de Espera Feliz a Caparaó	19	0—45
4 293	**Por ônibus**, de Espera Feliz** a Caparaó, via Barra (6) e Sta. Rita (19)	22	0—40
	161 — ESPINOSA		
	A Belo Horizonte		
4 294	**Pela V.F.F.L.B.**, de Espinosa a Monte Azul	41	1—40
4 295	— **pela E.F.C.B.**, de Monte Azul a Belo Horizonte, via Corinto (503) e General Carneiro (765).	782	27—15
	Total	**823**	**28—55**
4 296	**Pela V.F.F.L.B.**, de Espinosa a Monte Azul	41	1—40
4 297	— **pela E.F.C.B.**, de Monte Azul a Montes Claros	239	8—20
4 298	— **por ônibus**, de Montes Claros** a Belo Horizonte**, (REF. 1 176).	539	14—00
	Total	**819**	**24—00**
4 299	**Pela V.F.F.L.B.**, de Espinosa a Monte Azul	41	1—40
4 300	— **pela E.F.C.B.**, de Monte Azul a Montes Claros	239	8—20
4 301	— **por via aérea**, (C.R.A.N.), do Montes Claros a Belo Horizonte, (REF. 1 455)	347	1—30
	Total	**627**	**11—30**
4 302	**Por automóvel**, de Espinosa** a Montes Claros**, via Dourados (25), Monte Azul* (35), Mato Verde (64), Morro Preto (80), Porteirinha* (112), Mucambinho (129), Riacho dos Machados (144), entroncamento (155), Estivinha (168), Barrocão (198), Francisco Sá* (240) e Tamanduá (260)	295	13—00
4 303	— **por ônibus**, de Montes Claros** a Belo Horizonte**, (REF. 1 176)	539	14—00
	Total	**834**	**27—00**
	Ao Rio de Janeiro		
4 304	**Pela V.F.F.L.B.**, de Espinosa a Monte Azul	41	1—40
4 305	— **pela E.F.C.B.**, de Monte Azul ao Rio, via Corinto (503), General Carneiro (765), Sabará (772) Miguel Burnier (857) e J. Murtinho (877)	1 355	40—55
	Total	**1 396**	**42—35**
4 306	**Pela V.F.F.L.B.**, de Espinosa a Monte Azul	41	1—40
4 307	— **pela E.F.C.B.**, de Monte Azul a Montes Claros	239	8—20
4 308	— **por ônibus**, de Montes Claros** a Belo Horizonte**, (REF. 1 176)	539	14—00
4 309	— **por ônibus**, de Belo Horizonte** ao Rio**, (REF. 982)	472	10—00
	Total	**1 291**	**34—00**
4 310	**Pela V.F.F.L.B.**, de Espinosa a Monte Azul	41	1—40
4 311	— **pela E.F.C.B.**, de Monte Azul a Montes Claros	239	8—20
4 312	— **por via aérea**, (C.R.A.N.), de Montes Claros ao Rio, (REF. 1 462)	695	2—45
	Total	**975**	**12—45**
4 313	**Por automóvel**, de Espinosa** a Montes Claros**, (REF. 4 302)	295	13—00
4 314	— **por ônibus**, de Montes Claros** a Belo Horizonte**, (REF. 1 176)	539	14—00
4 315	— **por ônibus**, de Belo Horizonte** ao Rio**, (REF. 982)	472	10—00
	Total	**1 306**	**37—00**
	A Monte Azul		
4 316	**Pela V.F.F.L.B.**, de Espinosa a Monte Azul	41	1—40
4 317	**Por automóvel**, de Espinosa** a Monte Azul*, via Dourados (25)	35	1—20

Número de ordem (REF)	ITINERÁRIOS E MEIOS DE TRANSPORTE	Extensão em km	Tempo médio gasto em viagem h. — m.
	A Rio Pardo de Minas		
4 318	**Por automóvel**, de Espinosa** a Rio Pardo de Minas, via Dourados (25), Monte Azul* (35), Mato Verde (64), Morro Preto (80), Porteirinha* (112), Mucambinho (129), Riacho dos Machados (144), entroncamento (155) e Peixe Bravo (199)	247	11—00
4 319	**A cavalo**, de Espinosa a Rio Pardo de Minas, via Montezuma (55)	115	22—00
	A Jacaraci (Estado da Bahia)		
4 320	**Por automóvel**, de Espinosa** a Jacaraci, via Santana (5), Santa Maria (7) e Urandi (28)	75	3—00
	A Palmas de Monte Alto (Estado da Bahia)		
4 321	**Por automóvel**, de Espinosa** a Palmas de Monte Alto, via Santana (5), Santa Maria (7) e Urandi (28)	157	7—00
	A Urandi (Estado da Bahia)		
4 322	**Pela V.F.F.L.B.**, de Espinosa a Urandi	66	2—55
4 323	**Por automóvel**, de Espinosa** a Urandi, via Santana (5) e Santa Maria (7)	28	1—20
	A Itamirim		
4 324	**Por automóvel**, de Espinosa** a Itamirim, via Santana (5)	25	1—00
	A Mamonas		
4 325	**Pela V.F.F.L.B.**, de Espinosa a Mamonas	24	1—00
4 326	**Por automóvel**, de Espinosa** a Mamonas	26	0—40
	162 — ESTIVA		
	A Belo Horizonte		
4 327	**Por ônibus**, de Estiva a Pouso Alegre**, via entroncamento da Fernão Dias (27)	34	1—10
4 328	— **pela R.M.V.**, de Pouso Alegre a Belo Horizonte, (REF. 1 689)	846	29—25
	Total	**880**	**30—35**
4 329	**Por ônibus**, de Estiva a Pouso Alegre**, (REF. 4 327)	34	1—10
4 330	— **pela R.M.V.**, de Pouso Alegre a Cruzeiro, (REF. 1 691)	254	9—00
4 331	— **pela E.F.C.B.**, de Cruzeiro a Belo Horizonte, (REF. 482)	696	19—15
	Total	**984**	**29—25**
4 332	**Por ônibus**, de Estiva a Pouso Alegre**, (REF. 4 327)	34	1—10
4 333	— **por ônibus**, de Pouso Alegre** a Belo Horizonte**, (REF. 1 310)	446	12—30
	Total	**480**	**13—40**
4 334	**Por ônibus**, de Estiva a Pouso Alegre**, (REF. 4 327)	34	1—10
4 335	— **por via aérea**, (C.R.A.N.), de Pouso Alegre a Belo Horizonte, (REF. 1 691)	358	1—25
	Total	**392**	**2—35**
	Ao Rio de Janeiro		
4 336	**Por ônibus**, de Estiva a Pouso Alegre**, (REF. 4 327)	34	1—10
4 337	— **pela R.M.V.**, de Pouso Alegre a Cruzeiro, (REF. 1 691)	254	9—00
4 338	— **pela E.F.C.B.**, de Cruzeiro ao Rio, (REF. 325)	252	4—35
	Total	**540**	**14—45**
4 339	**Por ônibus**, de Estiva a Pouso Alegre**, (REF. 4 327)	34	1—10
4 340	— **por ônibus**, de Pouso Alegre** ao Rio**, (REF. 1 316)	399	8—30
	Total	**433**	**9—40**
4 341	**Por ônibus**, de Estiva a Pouso Alegre**, (REF. 4 327)	34	1—10
4 342	— **por via aérea**, (C.R.A.N.), de Pouso Alegre ao Rio, (REF. 1 397)	305	1—15
	Total	**339**	**2—25**

Número de ordem (REF)	ITINERÁRIOS E MEIOS DE TRANSPORTE	Extensão em km	Tempo médio gasto em viagem h. — m.
	A Bom Repouso		
4 343	**Por automóvel**, de Estiva a Bom Repouso, via Lagoa (3), Rio do Peixe (8), Cambuí** (17) e Senador Amaral (39)	56	2—30
	A Borda da Mata		
4 344	**Por ônibus**, de Estiva a Pouso Alegre**, (REF. 4 327)	34	1—10
4 345	— **pela R.M.V.**, de Pouso Alegre a Borda da Mata	29	1—05
	Total	63	2—15
4 346	**Por ônibus**, de Estiva a Pouso Alegre**, (REF. 4 327)	34	1—10
4 347	— **por ônibus**, de Pouso Alegre** a Borda da Mata**, via Imbuia (15)	29	1—20
	Total	63	2—30
	A Cachoeira de Minas		
4 348	**Por ônibus**, de Estiva a Pouso Alegre** (REF. 4 327)	34	1—10
4 349	— **por ônibus**, de Pouso Alegre** a Cachoeira de Minas*, via entroncamento da Fernão Dias (10) e Batêia (22)	30	1—20
	Total	64	2—30
4 350	**Por automóvel**, de Estiva a Cachoeira de Minas*, via entroncamento da Fernão Dias (10), Itaim (19) entroncamento (26) e Batêia (28)	36	1—20
	A Cambuí		
4 351	**Por ônibus**, de Estiva a Cambuí**, via Lagoa (2) e Rio do Peixe (8)	17	0—40
	A Paraisópolis		
4 352	**Por ônibus**, de Estiva a Pouso Alegre**, (REF. 4 327)	34	1—10
4 353	— **por ônibus**, de Pouso Alegre** a Paraisópolis**, via entroncamento (10), Batêia (22), Cachoeira de Minas* (30) e Conceição dos Ouros*, (38)	56	2—30
	Total	90	3—40
4 354	**Por automóvel**, de Estiva a Paraisópolis**, via Lagoa (3), Rio do Peixe (8), Cambuí** (17), Anhumas (23) e Consolação (35)	53	2—15
	A Pouso Alegre		
4 355	**Por ônibus**, de Estiva a Pouso Alegre**, (REF. 4 327)	34	1—10
	A Pântano		
4 356	**Por automóvel**, de Estiva a Pântano	10	0—40
4 357	**A cavalo**, de Estiva a Pântano, via Serra do Carapuça (7)	9	2—00
	163 — ESTRELA DALVA		
	A Belo Horizonte		
4 358	**Pela E.F.L.**, de Estrêla Dalva a Três Rios, via Volta Grande (13), Melo Barreto (32) e Porto Novo (41)	105	5—05
4 359	— **pela E.F.C.B.**, de Três Rios a Belo Horizonte	442	10—40
	Total	547	15—45
4 360	**Por ônibus**, de Estrêla Dalva* a Areal- via Volta Grande** (11), Fernando Lobo (23), Além Paraiba** (32), Pôrto Novo (34), Sapucáia** (64), Anta (71) e Bemposta (89)	103	3—10
4 361	— **por ônibus**, de Areal a Belo Horizonte**, (REF. 299)	367	8—30
	Total	470	11—40
4 362	**Por automóvel**, de Estrêla Dalva* a Belo Horizonte**, via Volta Grande** (11), Fernando Lobo (23), Além Paraiba** (32), Pôrto Novo (34), Marinópolis* (51), Aventureiro* (63), Pregos (74), Senador Côrtes (84), Mar de Espanha** (99), Pequeri*** (114), Sarandira (125) Cedofeita (151) e dai pela BR-3 (rodovia Presidente Kubitschek)	429	11—30

Número de ordem (REF)	ITINERÁRIOS E MEIOS DE TRANSPORTE	Extensão em km	Tempo médio gasto em viagem h. — m.
	Ao Rio de Janeiro		
4 363	**Pela E.F.L.**, de Estrêla Dalva ao Rio, via Volta Grande (13), Melo Barreto (32), Pôrto Novo (41) e Três Rios (105)	250	10—10
4 364	**Por ônibus**, de Estrêla Dalva* ao Rio**, via Volta Grande** (11), Fernando Lobo (23), Além Paraiba** (32), Pôrto Novo (34), Sapucáia** (64), Anta (71), Bemposta (89), Areal** (105) e Petrópolis** (150)	218	6—00
	A Leopoldina		
4 365	**Pela E F.L.**, de Estrêla Dalva a Leopoldina, via Volta Grande (13), Recreio (52) e Vista Alegre (74)	87	3—35
4 366	**Por ônibus**, de Estrêla Dalva* a Volta Grande**	11	0—30
4 367	— **por ônibus**, de Volta Grande** a Leopoldina**, via Trimonte (11), Providência (17), S. Martinho (21), Abaiba (34), Recreio** (44), Virgens (54) e Palmeiras (57)	70	3—35
	Total	**81**	**4—05**
4 368	**Por automóvel**, de Estrêla Dalva* a Leopoldina**, via Volta Grande** (11), Trimonte (22) e Providência (28)	50	2—00
	A Pirapetinga		
4 369	**Pela E.F.L.**, de Estrêla Dalva a Pirapetinga	19	0—55
4 370	**Por ônibus** de Estrêla Dalva* a Pirapetinga**, via Caiapó (9)	21	0—40
	A Volta Grande		
4 371	**Pela E.F.L.**, de Estrêla Dalva a Volta Grande	13	0—35
4 372	**Por ônibus**, de Estrêla Dalva* a Volta Grande**	11	0—30
	A Cantagalo (Estado do Rio)		
4 373	**Pela E.F.L.**, de Estrêla Dalva a Cantagalo, via Volta Grande (13), Melo Barreto (32), Conselheiro Paulino (124) e Cordeiro (168)	174	7—40
4 374	**Por automóvel**, de Estrêla Dalva* a Cantagalo**, via Volta Grande** (11), Fernando Lobo (23), Além Paraiba** (52), Carmo (56), Córrego da Prata (72) e Sta. Rita (77)	88	3—30
	A Água Viva		
4 375	**Por automóvel** de Estrêla Dalva* a Água Viva	11	0—30
	164 — ESTRÊLA DO INDAIÁ		
	A Belo Horizonte		
4 376	**Por ônibus**, de Estrêla do Indaiá** a Dores do Indaiá**, via entroncamento (4) e Vale do Caixão (11)	29	0—45
4 377	— **pela R.M.V.**, de Dores do Indaiá a Belo Horizonte, (REF. 4 077)	292	12—25
	Total	**321**	**13—10**
4 378	**Por ônibus**, de Estrêla do Indaiá * ao Vale do Caixão, via entroncamento (4)	11	0—20
4 379	— **por ônibus**, de Vale do Caixão a Belo Horizonte**, via Onça (14), São Domingos (22), Ponte do Chumbo (40), Moema*** (51), Chapada (65), Pirolito (69), Araujos** (86), Perdigão** (96), Chaves (108), Costas (116), est. de São Gonçalo (122), São Gonçalo do Pará** (128), Campo Alegre (143), Igaratinga (152), Antunes (159), Caetano Preto (166), Pará de Minas** (177), Tavares (189), Gameleira (197), Florestal* (202), Juatuba* (218), Vianópolis (128), Betim* (138) e Parque Industrial* (160)	169	6—30
	Total	**180**	**6—50**
	Ao Rio de Janeiro		
4 380	**Por ônibus**, de Estrêla do Indaiá** a Dores do Indaiá**, (REF. 4 376)	29	0—45
4 381	— **pela R.M.V.**, do Dores do Indaiá a Belo Horizonte, (REF. 4 077)	292	12—25
4 382	— **pela E.F.C.B.**, de Belo Horizonte ao Rio, (REF. 981)	640	14—25
	Total	**961**	**27—35**

Número de ordem (REF)	ITINERÁRIOS E MEIOS DE TRANSPORTE	Extensão em km	Tempo médio gasto em viagem h — m.
4 383	**Por ônibus**, de Estrêla do Indaiá** a Dores do Indaiá**, (REF. 4 376)	29	0—45
4 384	— **pela R.M.V.**, de Dores do Indaiá a Barbacena, (REF. 4 081)	565	23—30
4 385	— **pela E.F.C.B.**, de Barbacena ao Rio	378	8—15
	Total	972	32—30
4 386	**Por ônibus**, de Estrêla do Indaiá** ao Vale do Caixão, (REF. 4 378)	11	0—20
4 387	— **por ônibus**, de Vale do Caixão a Belo Horizonte**, (REF. 4 379)	169	6—30
4 388	— **por ônibus**, de Belo Horizonte** ao Rio**, (REF. 982)	472	10—00
	Total	652	16—50
4 389	**Por ônibus**, de Estrêla do Indaiá** ao Vale do Caixão, (REF. 4 378)	11	0—20
4 390	— **por ônibus**, de Vale do Caixão a Belo Horizonte**, (REF. 4 379)	169	6—30
4 391	— **por via aérea**, de Belo Horizonte ao Rio	348	1—15
	Total	528	8—05
	A Córrego Danta		
4 392	**Por ônibus**, de Estrêla do Indaiá** a Luz**, via Bau (25)	47	2—00
4 393	— **por ônibus** de Luz** a Córrego Danta**, via Alto do Limoeiro (15)	33	1—10
	Total	80	3—10
	A Dores do Indaiá		
4 394	**Por ônibus**, de Estrêla do Indaiá** a Dores do Indaiá**, (REF. 4 376)	29	0—45
	A Luz		
4 395	**Por ônibus**, de Estrêla do Indaiá** a Luz**, via Bau (25)	47	2—00
	A São Gotardo		
4 396	**Por ônibus**, de Estrêla do Indaiá** a São Gotardo**, via entroncamento (4), Comendador Viana** (15) Barra do Funchal (32), Campos (40) e Sapecado (47)	62	2—00
	A Baú		
4 397	**Por ônibus**, de Estrêla do Indaiá** a Baú	25	1—00
	165 — ESTRÊLA DO SUL		
	A Belo Horizonte		
4 398	**Por ônibus**, de Estrêla do Sul** a Monte Carmelo** via Água Emendada (12)	29	0—40
4 399	— **pela R.M.V.** de Monte Carmelo a Belo Horizonte, (REF. 2)	688	23—55
	Total	717	24—35
4 400	**Por automóvel**, de Estrêla do Sul** a Belo Horizonte**, via Água Emendada (12), Monte Carmelo** (29), Celso Bueno (56), Macaubas (79), Patrocínio** (118), São Benedito (143), Salitre (146) Serra do Salitre** (161), Rio Paranaiba* (225), entroncamento (243), Guarda dos Ferreiros* (256) São Gotardo** (267), Sapecado (282), Campos (289), Barra do Funchal (297), Comendador Viana** (314), Vale do Caixão (332), Pedra do Chumbo (372), Moema*** (383), Chapada (397), Pirolito (401), Araujos** (418), Perdigão** (428), Chaves (440), Costas (448), est. de S. Gonçalo (454), São Gonçalo do Pará** (460), Campo Alegre (475), Igaratinga (484,) Antunes (491), Caetano Preto (498), Pará de Minas** (509), Tavares (521) Gameleira (529), Florestal* (534) Juatuba* (550), Vianópolis (560), Betim* (570) e Parque Industrial* (592)	601	14—00
4 401	**Por ônibus**, de Estrêla do Sul** a Monte Carmelo**, (REF. 4 398)	29	0—40
4 402	— **por via aérea**, (C.R.A.N.), de Monte Carmelo a Belo Horizonte, (REF. 5)	399	1—40
	Total	428	2—20
	Ao Rio de Janeiro		
4 403	**Por ônibus**, de Estrêla do Sul** a Monte Carmelo**, (REF. 4 398)	29	0—40
4 404	— **pela R.M.V.**, de Monte Carmelo a Barra Mansa, (REF. 7)	885	35—00
4 405	— **pela E.F.C.B.**, de Barra Mansa ao Rio, (REF. 8)	154	2—50
	Total	1 068	38—30

Número de ordem (REF)	ITINERÁRIOS E MEIOS DE TRANSPORTE	Extensão em km	Tempo médio gasto em viagem h. — m.
4 406	**Por ônibus**, de Estrêla do Sul** a Monte Carmelo**, (REF. 4 398)	29	0—40
4 407	— **pela R.M.V.**, de Monte Carmelo a Belo Horizonte, (REF. 2)	688	23—55
4 408	— **pela E.F.C.B.**, de Belo Horizonte ao Rio, (REF. 981)	640	14—25
	Total	**1 357**	**39—00**
4 409	**Por automóvel**, de Estrêla do Sul** a Belo Horizonte**, (REF. 4 398)	601	14—00
4 410	— **por ônibus**, de Belo Horizonte** ao Rio**, (REF. 982)	472	10—00
	Total	**1 073**	**24—00**
4 411	**Por ônibus**, de Estrêla do Sul** a Monte Carmelo**, (REF. 4 398)	29	0—40
4 412	— **por via aérea**, (C.R.A N.), de Monte Carmelo ao Rio, (REF. 13)	747	3—10
	Total	**776**	**3—50**
	A Araguari		
4 413	**Por ônibus**, de Estrêla do Sul** a Araguari**, via Santa Rita da Estrêla (3), Dolearina (19) Santa Luzia (31), Usina (46) e entroncamento (66)	73	2—20
	A Cascalho Rico		
4 414	**Por ônibus**, de Estrêla do Sul** a Cascalho Rico via Santa Rita da Estrêla (3), Dolearina (19) e Santa Luzia (31)	42	1—30
	A Indianópolis		
4 415	**Por ônibus**, de Estrêla do Sul** a Monte Carmelo**, (REF. 4 398)	29	0—40
4 416	— **por ônibus**, de Monte Carmelo** a Indianópolis, via Romaria (20) e entroncamento (52)	74	3—00
	Total	**103**	**3—40**
4 417	**Por automóvel**, de Estrêla do Sul** a Indianópolis, via entroncamento (34)	56	2—00
	A Monte Carmelo		
4 418	**Por ônibus**, de Estrêla do Sul** a Monte Carmelo**, (REF. 4 398)	29	0—40
	A Nova Ponte		
4 419	**Por automóvel**, de Estrêla do Sul** a Nova Ponte*, via entroncamento (34)	54	2—00
	A Catalão (Estado de Goiás)		
4 420	**Por ônibus**, de Estrêla do Sul** a Monte Carmelo** (REF. 4 398)	29	0—40
4 421	— **pela R.M.V.**, de Monte Carmelo a Catalão	109	4—10
	Total	**138**	**4—50**
4 422	**Por automóvel**, de Estrêla do Sul** a Catalão, via Santa Rita da Estrêla (3) Chapada de Minas (23) Grupiara (42), Paranaiba de Goiás (58) e Ouvidor (78)	102	3—20
	A Chapada de Minas		
4 423	**Por ônibus**, de Estrêla do Sul** a Chapda de Minas, via Santa Rita da Estrêla (3)	23	1—00
	A Grupiára		
4 424	**Por ônibus**, de Estrêla do Sul** a Grupiára, via Santa Rita da Estrêla (3) e Chapada do Minas (23)	42	1—50
	A Santa Rita da Estrêla		
4 425	**Por ônibus**, de Estrêla do Sul** a Santa Rita da Estrêla	3	0—10
	166 — EUGENÓPOLIS		
	A Belo Horizonte		
4 426	**Pela E.F.L.**, de Eugenópolis a Três Rios, via Patrocínio do Muriaé (8), Cisneiros (58), Recreio (77), Mello Barreto (136) e Pôrto Novo (144)	208	8—05
4 427	— **pela E.F.C.B.**, de Três Rios a Belo Horizonte	442	10—40
	Total	**650**	**18—45**

Número de ordem (REF)	ITINERÁRIOS E MEIOS DE TRANSPORTE	Extensão em km	Tempo médio gasto em viagem h. — m.
4 428	**Por ônibus**, de Eugenópolis* a Muriaé**, via Pratinha (14)	28	1—00
4 429	— **por ônibus**, de Muriaé** a Leopoldina**, via Bom Jesus da Cachoeira (23), Laranjal* (37) e Palmeira (62)	75	2—20
4 430	— **por ônibus**, de Leopoldina** a Juiz de Fora**, via entroncamento (6), Tebas (15), Argirita* (32), Mariná (58), Guarará* (71), Bicas** (75), Passo da Pátria (96), Floresta (109) e Retiro (118)	125	4—00
4 431	— **por ônibus**, de Juiz de Fora** a Belo Horizonte**, (REF. 1 110)	266	6—30
	Total	488	13—50
4 432	**Por ônibus**, de Eugenópolis* a Muriaé**, (REF. 4 428)	28	1—00
4 433	— **por ônibus**, de Muriaé** a Cataguases**, via Boa Família (20), Miraí** (36), João Resende (41), Glória (53) e Areia Branca (60)	70	2—00
4 434	— **por ônibus** de Cataguases** a Ubá**, (REF. 2 726)	67	2—30
4 435	— **por ônibus** de Ubá** a Belo Horizonte**, (REF. 745)	304	11—00
	Total	469	16—30
4 436	**Por ônibus**, de Eugenópolis* a Muriaé**, (REF. 4 428)	28	1—00
4 437	— **por via aérea**, (IMPERIAL), de Muriaé a Belo Horizonte, via Viçosa	210	1—00
	Total	238	2—00
	Ao Rio de Janeiro		
4 438	**Pela E.F.L.**, de Eugenópolis ao Rio, via Patrocínio do Muriaé (8), Cisneiros (58), Recreio (77) Melo Barroto (136), Pôrto Novo (144) e Três Rios (208)	353	13—25
4 439	**Por ônibus**, de Eugenópolis* a Muriaé**, (REF. 4 428)	28	1—00
4 440	— **por ônibus**, de Muriaé** ao Rio**, via Bom Jesus da Cachoeira (23), Laranjal* (37), Palmeira (65), Leopoldina** (75), Matinópolis* (112), Pôrto Novo (128), Sapucáia** (159), Anta (166), Bemposta (184), Areal** (198) e Petrópolis** (245)	313	7—50
	Total	341	8—50
	A Muriaé		
4 441	**Pela E.F.L.**, de Eugenópolis a Muriaé, via Patrocínio do Muriaé (8)	28	1—25
4 442	**Por ônibus**, de Eugenópolis* a Muriaé**, (REF. 4 428)	28	1—00
	A Patrocínio do Muriaé		
4 443	**Pela E.F.L.**, de Eugenópolis a Patrocínio do Muriaé	8	0—15
4 444	**Por automóvel**, de Eugenópolis* a Patrocínio do Muriaé*	9	0—20
	A Tombos		
4 445	**Pela E.F.L.**, de Eugenópolis a Tombos	37	1—25
4 446	**Por ônibus**, de Eugenópolis* a Tombos**, via Nova Grécia (7) Raposo (14), Natividade do Carangola (37) e Porciúncula (50)	59	2—00
4 447	**Por automóvel**, de Eugenópolis* a Tombos**, via Coelho Bastos (4), Antônio Prado (13), D. Emília (19) e Porciúncula (26)	35	1—30
	A Vieiras		
4 448	**Pela E.F.L.**, de Eugenópolis a Muriaé, (REF. 4 428)	28	1—25
4 449	— **por ônibus**, de Muriaé** a Miradouro**, via Itamuri (23)	36	1—25
4 450	— **por automóvel**, de Miradouro** a Vieiras	18	0—40
	Total	82	3—30
4 451	**Por ônibus**, de Eugenópolis a Muriaé, (REF. 4 428)	28	1—00
4 452	— **por ônibus**, de Muriaé** a Miradouro**, (REF. 4 449)	36	1—25
4 453	— **por automóvel**, de Miradouro** a Vieiras	18	0—40
	Total	82	3—05
	A Itaperuna (Estado do Rio)		
4 454	**Pela E.F.L.**, de Eugenópolis a Itaperuna, via Patrocínio do Muriaé (8)	52	1—45
4 455	**Por automóvel**, de Eugenópolis* a Patrocínio do Muriaé*	9	0—20
4 456	— **por ônibus** de Patrocínio do Muriaé* a Itaperuna via Lajo do Muriaé (17) e Venâncio (23)	49	2—00
	Total	58	2—20

Número de ordem (REF)	ITINERÁRIOS E MEIOS DE TRANSPORTE	Extensão em km	Tempo médio gasto em viagem h. — m.
	A Natividade de Carangola (Estado do Rio)		
4 457	**Pela E.F.L.**, de Eugenópolis a Natividade do Carangola, via Porciúncula (29)	42	1—40
4 458	**Por ônibus**, de Eugenópolis* a Natividade do Carangola, via Nova Grécia (7) e Raposo (14)	37	1—20
	A Porciuncula (Estado do Rio)		
4 459	**Pela E.F.L.**, de Eugenópolis a Porciúncula	29	1—10
4 460	**Por ônibus**, de Eugenópolis* a Porciúncula, via Nova Grécia (7) Raposo (14) e Natividade do Carangola (37).	50	1—45
4 461	**Por automóvel**, de Eugenópolis* a Porciúncula, via Coelho Bastos (4), Antônio Prado (13) e D. Emília (19)	26	1—10
	A Antônio Prado		
4 462	**Pela E.F.L.**, de Eugenópolis a Antônio Prado	13	0—35
4 463	**Por automóvel**, de Eugenópolis* a Antônio Prado, via Coelho Bastos (4)	13	0—25
	A Pinhotiba		
4 464	**Por automóvel**, de Eugenópolis* a Pinhotiba via Onça (11)	23	1—00
4 465	**A cavalo**, de Eugenópolis a Pinhotiba, via Onça (11)	23	4—00
	167 — EXTREMA		
	A Belo Horizonte		
4 466	**Por ônibus**, do Extrema** a Pouso Alegre**, via Rodeios (5), Itapeva (13), Camanducaia** (26), Cambuí** (44), Rio do Peixe (53), Lagoa (58), Estiva (61) e entroncamento da Fernão Dias (88)	95	4—00
4 467	— **pela R.M.V.**, de Pouso Alegre a Belo Horizonte, (REF. 1 689)	846	29—25
	Total	**941**	**33—25**
4 468	**Por ônibus**, de Extrema** a Pouso Alegre**, (REF. 4 466)	95	4—00
4 469	— **pela R.M.V.**, de Pouso Alegre a Cruzeiro, (REF. 1 691)	254	9—00
4 470	— **pela E.F.C.B.**, de Cruzeiro a Belo Horizonte, (REF. 482)	676	19—15
	Total	**1 025**	**32—15**
4 471	**Por ônibus**, de Extrema** a Vargem, via Pires (6)	13	0—25
4 472	— **pela E.F.B.**, de Vargem a Campo Limpo	77	2—50
4 473	— **pela E.F.S.J.**, de Campo Limpo a São Paulo	49	0—55
4 474	— **pela E.F.C.B.**, de São Paulo a Belo Horizonte, via Barra do Piraí (390)	922	25—00
	Total	**1 061**	**29—10**
4 475	**Por ônibus**, de Extrema** a Pouso Alegre**, (REF. 4 466)	95	4—00
4 476	— **por ônibus**, de Pouso Alegre** a Belo Horizonte**, (REF. 1 310)	446	12—30
	Total	**541**	**16—30**
4 477	**Por ônibus**, de Extrema** a Pouso Alegre**, (REF. 4 466)	95	4—00
4 478	— **por via aérea**, (C.R.A.N.), de Pouso Alegre a Belo Horizonte, (REF. 1 391)	358	1—25
	Total	**453**	**5—25**
	Ao Rio de Janeiro		
4 479	**Por ônibus**, de Extrema** a Pouso Alegre**, (REF. 4 466)	95	4—00
4 480	— **pela R.M.V.**, de Pouso Alegre a Cruzeiro, (REF. 1 691)	254	9—00
4 481	— **pela E.F.C.B.**, de Cruzeiro ao Rio, (REF. 325)	252	4—35
	Total	**601**	**17—35**
4 482	**Por ônibus**, de Extrema**, a Vargem (REF. 4 471)	13	0—25
4 483	— **pela E.F.B.**, de Vargem a Campo Limpo	77	2—50
4 484	— **pela E.F.S.J.**, de Campo Limpo a São Paulo	49	0—55
4 485	— **pela E.F.C.B.**, de São Paulo ao Rio, (REF. 176)	500	9—25
	Total	**639**	**11—35**

Número de ordem (REF)	ITINERÁRIOS E MEIOS DE TRANSPORTE	Extensão em km	Tempo médio gasto em viagem h. — m.
4 486	**Por ônibus**, de Extrema** a Pouso Alegre**, (REF. 4 466)	95	4—00
4 487	— **por ônibus**, de Pouso Alegre** ao Rio**, (REF. 1 316)	399	8—30
	Total	494	12—30
4 488	**Por ônibus**, de Extrema** a Pouso Alegre**, (REF. 4 466)	95	4—00
4 489	— **por via aérea**, (C.R.A.N.), de Pouso Alegre ao Rio, (REF. 1 397)	305	1—15
	Total	400	5—15
	A Camanducaia		
4 490	**Por ônibus**, de Extrema** a Camanducaia**, via Rodeios (5) e Itapeva (13)	26	1—00
	A Toledo		
4 491	**Por automóvel**, de Extrema** a Toledo, via Rodeios (5) e Tenentes (17)	28	1—30
	A Bragança Paulista (Est. de São Paulo)		
4 492	**Por ônibus**, de Extrema** a Bragança Paulista, via Pires (6) e Vargem (13)	33	1—00
	A Joanópolis (Estado de São Paulo)		
4 493	**Por automovel**, do Extrema** a Joanópolis	26	0—45
	168 — FAMA		
	A Belo Horizonte		
4 494	**Pela R.M.V.**, de Fama a Belo Horizonte, via Espera (36), Três Corações (168), Lavras (202), Ribeirão Vermelho (211), Garças de Minas (411), Divinópolis (553) e Azurita (631)	709	26—30
4 495	**Por ônibus**, de Fama** a Paraguaçu**	27	1—00
4 496	— **por ônibus**, de Paraguaçu** a Varginha**, via Escaramuça (12), Elói Mendes** (30) e Buenos (42)	50	2—00
4 497	— **por ônibus**, de Varginha** a Belo Horizonte**, (REF. 1 426)	360	11—00
	Total	437	14—00
4 498	**Por ônibus**, de Fama** a Alfenas**	16	0—40
4 499	— **por via aérea**, (C.R.A.N.), de Alfenas a Belo Horizonte	270	1—15
	Total	286	1—55
	Ao Rio de Janeiro		
4 500	**Pela R.M.V.**, de Fama a Cruzeiro, via Espera (20), Três Corações (108), Freitas (172) e Soledade de Minas (189)	278	12—10
4 501	— **pela E.F.C.B.**, de Cruzeiro ao Rio, (REF. 325)	252	4—35
	Total	530	16—45
4 502	**Por automóvel**, de Fama** ao Rio**, via Paraguaçu** (27), Escaramuça (39), Elói Mendes** (57), Buenos (69), Varginha** (77), Ponte do Rio Verde (99), Três Corações** (109), Taquaral (119), Cambuquira** (130), Triângulo (141), Conceição do Rio Verde** (167), Águas de Contenda (175), Caxambu** (195). Vidinha (216), Pouso Alto* (225), Santana do Capivari* (233), Itamonte** (243), Capelinha do Picu (252), Registro do Picú (263), Eng.º Passos (289) e daí pela BR-2 (rodovia Presidente Dutra)	478	13—00
4 503	**Por ônibus**, de Fama** a Alfenas**	16	0—40
4 504	— **por via aérea**, (C.R.A.N.), de Alfenas ao Rio, (REF. 327)	316	1—20
	Total	332	2—00
	A Alfenas		
4 505	**Pela R.M.V.**, de Fama a Alfenas, via Gaspar Lopes (17)	25	1—55
4 506	**Por ônibus**, de Fama** a Alfenas**	16	0—40
	A Campos Gerais		
4 507	**Pela R.M.V.**, de Fama a Josino de Brito	5	0—20
4 508	— **por ônibus**, de Josino de Brito a Campos Gerais** (REF. 338)	27	1—00
	Total	32	1—20
4 509	**Por automóvel**, de Fama** a Campos Gerais**, via Córrego do Ouro (7)	29	1—00

Número de ordem (REF)	ITINERÁRIOS E MEIOS DE TRANSPORTE	Extensão em km	Tempo médio gasto em viagem h. — m.
	A Paraguaçu		
4 510	Por ônibus, de Fama** a Paraguaçu**	27	1—00
	169 — FARIA LEMOS		
	A Belo Horizonte		
4 511	Pela E.F.L., de Faria Lemos a Três Rios, via Patrocínio do Muriaé (63), Recreio (132), Melo Barreto (191) o Pôrto Novo (199)	263	10—35
4 512	— pela E.F.C.B., de Três Rios a Belo Horizonte	442	10—30
	Total	**705**	**21—05**
4 513	Por ônibus, de Faria Lemos** a Carangola**	15	0—40
4 514	— por ônibus, de Carangola** a Muriaé**, (REF. 2 366)	88	2—30
4 515	— por ônibus, de Muriaé** a Leopoldina**, (REF. 2 367)	75	2—20
4 516	— por ônibus, de Leopoldina** a Juiz de Fora**, (REF. 2 368)	125	4—00
4 517	— por ônibus, de Juiz de Fora** a Belo Horizonte**, (REF. 1 110)	260	6—30
	Total	**563**	**16—00**
4 518	Por ônibus de Faria Lemos** a Carangola**	15	0—40
4 519	— por ônibus, de Carangola** a Muriaé**, (REF. 2 366)	88	2—30
4 520	— por ônibus, de Muriaé** a Cataguases**, (REF. 2 367)	70	2—00
4 521	— por ônibus, de Cataguases** a Ubá**, (REF. 2 726)	67	2—30
4 522	— por ônibus, de Ubá** a Belo Horizonte**, (REF. 745)	304	11—00
	Total	**544**	**18—40**
4 523	Por ônibus, de Faria Lemos** a Carangola**	15	0—40
4 524	— por via aérea, (IMPERIAL), de Carangola a Belo Horizonte	220	0—55
	Total	**235**	**1—35**
	Ao Rio de Janeiro		
4 525	Pela E.F.L., de Faria Lemos ao Rio, via Patrocínio do Muriaé (63), Recreio (132), Melo Barreto (191), Pôrto Novo (199) e Três Rios (263)	308	15—25
4 526	Por ônibus, de Faria Lemos** a Carangola**	15	0—40
4 527	— por ônibus, de Carangola** ao Rio** (REF. 2 377)	401	9—40
	Total	**416**	**10—20**
	A Carangola		
4 528	Pela E.F.L., de Faria Lemos a Carangola	17	0—35
4 529	Por ônibus, de Faria Lemos** a Carangola**	15	0—40
	A Espera Feliz		
4 530	Pela E.F.L., de Faria Lemos a Espera Feliz	55	2—35
4 531	Por ônibus, de Faria Lemos** a Carangola**	15	0—40
4 532	— por ônibus, de Carangola** a Espera Feliz**, (REF. 2 385)	26	1—20
	Total	**41**	**2—00**
	A Tombos		
4 533	Pela E.F.L., de Faria Lemos a Tombos	18	0—35
4 534	Por ônibus, de Faria Lemos** a Tombos**	19	0—40
	A Porciúncula (Estado do Rio)		
4 535	Pela E.F.L., de Faria Lemos a Porciúncula	26	0—55
4 536	Por ônibus, de Faria Lemos** a Porciúncula, via Tombos** (19)	28	1—00

Número de ordem (REF)	ITINERÁRIOS E MEIOS DE TRANSPORTE	Extensão em km	Tempo médio gasto em viagem h. — m.
	170 — FELIXLÂNDIA		
	A Belo Horizonte		
4 537	**Por ônibus**, de Felixlândia* a Curvelo**	54	2—00
4 538	— **pela E.F.C.B.**, de Curvelo a Belo Horizonte, (REF. 3 767)	221	7—10
	Total	275	9—10
4 539	**Por ônibus** de Felixlândia* a Curvelo**	54	2—00
4 540	— **por ônibus**, de Curvelo** a Belo Horizonte**, (REF. 3 708)	182	4—30
	Total	236	6—30
4 541	**Por ônibus**, de Felixlândia* a Curvelo**	54	2—00
4 542	— **por via aérea**, (C.R.A.N.), de Curvelo a Belo Horizonte	130	0—30
	Total	184	2—30
	Ao Rio de Janeiro		
4 543	**Por ônibus**, de Felixlândia* a Curvelo**	54	2—00
4 544	— **pela E.F.C.B.**, de Curvelo ao Rio, (REF. 3 710)	797	21—45
	Total	851	23—45
4 545	**Por ônibus**, de Felixlândia* a Curvelo**	54	2—00
4 546	— **por ônibus**, de Curvelo** a Belo Horizonte**, (REF. 3 768)	221	7—20
4 547	— **por ônibus**, de Belo Horizonte** ao Rio**, (REF. 982)	472	10—00
	Total	747	19—20
4 548	**Por ônibus**, de Felixlândia* a Curvelo**	54	2—00
4 549	— **por via aérea**, de Curvelo ao Rio, via Belo Horizonte, (REF. 130)	478	1—45
	Total	532	3—45
	A Corinto		
4 550	**Por ônibus**, de Felixlândia* a Curvelo**	54	2—00
4 551	— **pela E.F.C.B.**, de Curvelo a Corinto	55	1—40
	Total	109	3—40
4 552	**Por ônibus**, de Felixlândia* a Curvelo**	54	2—00
4 553	— **por ônibus**, de Curvelo a Corinto, (REF. 4 723)	49	1—30
	Total	103	3—30
	A Curvelo		
4 554	**Por ônibus**, de Felixlândia* a Curvelo**	54	2—00
	A Morada Nova de Minas		
4 555	**Por automóvel**, de Felixlândia* a Morada Nova de Minas**, via Gravatá (5), São José do Buriti (30) e Pôrto Povoação (45)	61	2—30
	A Pompéu		
4 556	**Por automóvel**, de Felixlândia* a Pompéu**, via Pôrto da Cachoeira (16), Olhos Dágua (31) e Silva Campos (46)	64	2—30
	A São José do Buriti		
4 557	**Por ônibus**, de Felixlândia* a São José do Buriti, via Gravatá (5)	28	1—00
	171 — FERROS		
	A Belo Horizonte		
4 558	**Por ônibus**, de Ferros* a Belo Horizonte**, via entroncamento (18), Carmésia (30), Goiabas (15) Morro do Pilar* (86), entroncamento (123), Palácio (128), Chapéu de Sol (143), Cardeal Mota (146), Cipó (152), Jatobá (162), Almeida (180), Ponte Raul Soares (207), Campinho (210) Lagoa Santa* (216), Vila Asas (219), Vespasiano* (226), entroncamento (230), Venda Nova* (240) e Pampulha* (244)	253	8—00

Número de ordem (REF)	ITINERÁRIOS E MEIOS DE TRANSPORTE	Extensão em km	Tempo médio gasto em viagem h. — m.
4 559	**Por ônibus**, de Ferros* a Belo Horizonte**, via Mendonça (8), Santa Maria de Itabira* (50), Córrego das Lajes (55), Pedreiras (72), Itabira** (82), Conceição (90), Chapada (107), São Gonçalo do Rio Abaixo (122), Santa Bárbara** (146), Barra Feliz (153), Barão de Cocais** (158), Caeté** (196), Siderúrgica (223), Sabará** (226) e Triângulo (233)	249	10—00
	Ao Rio de Janeiro		
4 560	**Por ônibus**, de Ferros* a Belo Horizonte**, (REF. 4 558)	253	8—00
4 561	— **pela E.F.C.B.**, de Belo Horizonte ao Rio, (REF. 981)	640	14—25
	Total	**893**	**22—25**
4 562	**Por ônibus**, de Ferros* a Belo Horizonte**, (REF. 4 558)	253	8—00
4 563	— **por ônibus**, de Belo Horizonte** ao Rio**, (REF. 981)	472	10—00
	Total	**725**	**18—00**
4 564	**Por ônibus**, de Ferros* a Belo Horizonte**, (REF. 4 558)	253	8—00
4 565	— **por via aérea**, de Belo Horizonte ao Rio	348	1—15
	Total	**601**	**9—15**
	A Antônio Dias		
4 566	**Por ônibus**, de Ferros* a Itabira**, via Mendonça (8), Santa Maria de Itabira* (50), Córrego das Lajes (55) e Pedreiras (72)	82	3—10
4 567	— **pela E.F.V.M.**, de Itabira a Antônio Dias, via Desembargador Drumond (35)	68	3—15
	Total	**150**	**6—25**
4 568	**Por automóvel**, de Ferros* a Antônio Dias, via Mendonça (8), Santa Maria de Itabira* (50), Córrego das Lajes (55) Fazenda Boa Esperança (75), Desembargador Drumond (100), Engenheiro Guilman (122) e Mangueira (130)	138	5—30
	A Conceição do Mato Dentro		
4 569	**Por ônibus**, de Ferros* a Palácio, via entroncamento (18), Carmésia (30), Goiabas (45), Morro do Pilar* (86) e entroncamento (123)	128	4—00
4 570	— **por ônibus**, do Palácio a Conceição do Mato Dentro**, via entroncamento (5)	55	1—50
	Total	**183**	**5—50**
4 571	**Por automóvel**, de Ferros* a Conceição do Mato Dentro**, via entroncamento (18), Carmésia (30) Goiabas (45), Morro do Pilar* (86) e entroncamento (110)	129	3—30
	A Coronel Fabriciano		
4 572	**Por ônibus**, de Ferros* a Carmésia, via entroncamento (18)	30	1—00
4 573	— **por ônibus**, de Carmésia a Coronel Fabriciano**, via Guarani (5), entroncamento (11), Santa Terezinha (15), Dôres de Guanhães (36) Salto Grande (76), Joanésia (94), Mesquita (113), Santana do Paraiso (135) e Ipatinga (154)	169	6—45
	Total	**199**	**7—45**
	A Dom Joaquim		
4 574	**Por ônibus**, de Ferros* a Palácio, (REF. 4 569)	128	4—00
4 575	— **por ônibus**, de Palácio a Dom Joaquim*, via entroncamento (5), Conceição do Mato Dentro** (55) e São Sebastião (64)	85	3—00
	Total	**213**	**7—00**
4 576	**Por ônibus**, de Ferros* a Carmésia, (REF. 4 572)	30	1—00
4 577	— **por automóvel**, de Carmésia a Dom Joaquim*, via Guarani (5), entroncamento (11), Jacaré (32) e Senhora do Pôrto (36)	62	3—30
	Total	**92**	**4—30**
	A Guanhães		
4 578	**Por ônibus**, de Ferros* a Carmésia, (REF. 4 572)	30	1—00
4 579	— **por ônibus**, de Carmésia a Guanhães**, via Guarani (5), entroncamento (11), Jacaré (32), e Senhora do Pôrto (36)	60	2—00
	Total	**90**	**3—00**

Número de ordem (REF)	ITINERÁRIOS E MEIOS DE TRANSPORTE	Extensão em km	Tempo médio gasto em viagem h. — m.
	A Joanésia		
4 580	**Por ônibus**, de Ferros* a Carmésia, (REF. 4 572)	30	1—00
4 581	— **por ônibus**, de Carmésia a Joanésia, via Guarani (5), entroncamento (11), Santa Terezinha (15), Dores de Guanhães (36) e Salto Grande (76)	94	3—30
	Total	124	4—30
4 582	**A cavalo**, de Ferros a Joanésia, via Sete Cachoeiras (24)	49	9—00
	A Mesquita		
4 583	**Por ônibus**, de Ferros* a Carmésia, (REF. 4 572)	30	1—00
4 584	— **por ônibus**, de Carmésia a Mesquita, via Guarani (5), entroncamento (11), Santa Terezinha (15), Dôres de Guanhães (36), Salto Grande (76) e Joanésia (94)	113	4—15
	Total	143	5—15
4 585	**A cavalo**, de Ferros a Mesquita, via Sete Cachoeira (24)	64	12- 00
	A Senhora do Pôrto		
4 586	**Por ônibus**, de Ferros* a Carmésia, (REF. 4 572)	30	1—00
4 587	— **por ônibus**, de Carmésia a Senhora do Pôrto, via Guarani (5), entroncamento (11) e Jacaré (32)	36	1—10
	Total	66	2—10
	A Borba Gato		
4 588	**Por automóvel**, de Ferros* a Borba Gato, via entroncamento (18)	27	1—00
4 589	**A cavalo**, de Ferros a Borba Gato	18	3—00
	A Cubas		
4 590	**Por automóvel**, de Ferros* a Cubas, via entroncamento (16) e Sete Cachoeiras (24)	53	2—30
	A Santa Rita do Rio do Peixe		
4 591	**Por automóvel**, de Ferros* a Santa Rita do Rio do Peixe via entroncamento (10)	27	1—20
	A Santo Antônio da Fortaleza		
4 592	**Por automóvel**, de Ferros* a Santo Antônio da Fortaleza, via entroncamento (16)	21	1—00
	A Sete Cachoeiras		
4 593	**Por automóvel**, de Ferros* a Sete Cachoeiras, via entroncamento (16)	24	1—00
	172 — FORMIGA		
	A Belo Horizonte		
4 594	**Pela R.M.V.**, de Formiga a Belo Horizonte, (REF. 384)	357	11—40
4 595	**Por ônibus**, de Formiga** a Belo Horizonte** (REF. 3 624)	207	5 —00
4 596	**Por ônibus**, de Formiga** a Belo Horizonte**, via entroncamento (3), Betânia** (27), Divinópolis** (83), Usina do Gafanhoto (90), Campo Alegre (109), Igaratinga (118), Antunes (125), Caetano Preto (152), Pará de Minas** (145), Tavares (155), Gameleira (165), Florestal* (168), Juatuba* (184), Vianópolis (194), Betim* (204) e Parque Industrial* (226)	235	5—30
	Ao Rio de Janeiro		
4 597	**Pela R.M.V.**, de Formiga a Barra Mansa, via Ribeirão Vermelho (142), Lavras (151) e Arantina (327)	436	18—10
4 598	— **pela E.F.C.B.**, de Barra Mansa ao Rio, (REF. 8)	154	2—50
	Total	590	21—00

Número de ordem (REF)	ITINERÁRIOS E MEIOS DE TRANSPORTE	Extensão em km	Tempo médio gasto em viagem h — m
4 599	**Por automóvel**, de Formiga** ao Rio**, via Baiões (28), Ponte do Rio Santana (40), Candêias** (58), Vieiras Bravos (78), São Francisco de Oliveira (104), Lajinha (120), Oliveira** (126), Fradique (132), Matinha (138), Usina do Jacaré (147), Morro do Ferro (163), São Tiago** (188), Santa Rita do Rio Abaixo (227), est. de Ibitutinga (233), São João del Rei** (249), Tiradentes (261) Elvas (271), Barroso** (293), Caieiro (304), Faria (314), Barbacena** (324) e daí pela BR-3 (rodovia Juscelino Kubitschek)	630	18—30
	A Arcos		
4 600	**Pela R.M.V.**, de Formiga a Arcos	36	1 - 10
4 601	**Por ônibus**, de Formiga** a Arcos**, via entroncamento (12)	41	1—20
	A Candêias		
4 602	**Pela R.M.V.**, de Formiga a Candêias	59	1—45
4 603	**Por ônibus** de Formiga** a Candêias**, via Baiões (28) e Ponte do Rio Santana (40).	58	2—00
	A Cristais		
4 604	**Por ônibus**, de Formiga** a Cristais**, via Baiões (28), Ponte do Rio Santana (40), Candêias** (58) e entroncamento (74)	96	2—40
	A Guapé		
4 605	**Por ônibus**, de Formiga** a Guapé**, via Santo Hilário (48) e Araúna (56) e Cajuru (59)	71	2—30
	A Itapecerica		
4 606	**Por ônibus**, de Formiga** a Itapecerica**, via Betânia (27), entroncamento (52), Nicolândia (56) e Água Limpa (77)	83	2—30
	A Pains		
4 607	**Por ônibus**, de Formiga** a Pains**, via entroncamento (4) e Sobradinho (22)	36	1—00
	A Pimenta		
4 608	**Por ônibus**, de Formiga** a Pimenta, via entroncamento (30)	50	2—00
	A Santo Antônio do Monte		
4 609	**Pela R.M.V.**, de Formiga a Santo Antônio do Monte, via Garças de Minas (59)	132	4—55
4 610	**Por ônibus**, de Formiga** a Sto. Antônio do Monte, via entroncamento (22) e Bom Jardim (38)	61	2—10
	A Albertos		
4 611	**Por automóvel**, de Formiga** a Albertos, via Usina (15)	21	0—40
4 612	**Pela R.M.V.** de Formiga a Timboré	18	0—45
4 613	— **por automóvel**, de Timboré a Albertos	7	0—15
	Total.	**25**	**1—00**
	A Baiões		
4 614	**Por ônibus**, de Formiga** a Baiões	28	1—20
	A Córrego Fundo		
4 615	**Por ônibus**, de Formiga** a Córrego Fundo, via entroncamento (8)	18	0—50
	A Pontevila		
4 616	**Por ônibus**, de Formiga** a Pontevila, via entroncamento (24)	26	1—00

Número de ordem (REF)	ITINERÁRIOS E MEIOS DE TRANSPORTE	Extensão em km	Tempo médio gasto em viagem h. — m.
	173 — FRANCISCO SÁ		
	A Belo Horizonte		
4 617	**Por ônibus**, de Francisco Sá* a Montes Claros**, via Ponte do Caetetú (12) e Tamanduá (20)..	55	2—00
4 618	— **pela E.F.C.B.**, de Montes Claros a Belo Horizonte, (REF. 358).	540	18—10
	Total....	**595**	**20—10**
4 619	**Por ônibus**, de Francisco Sá* a Montes Claros**, (REF. 4 617)	55	2—00
4 620	— **por ônibus**, de Montes Claros** a Belo Horizonte**, (REF. 1 176)....	539	14—00
	Total	**594**	**16—00**
4 621	**Por ônibus**, de Francisco Sá* a Montes Claros**, (REF. 4 617).....	55	2—00
4 622	— **por via aérea**, (C.R.A.N.), de Montes Claros a Belo Horizonte, (REF. 1 455).....	347	1—30
	Total.....	**402**	**3—30**
	Ao Rio de Janeiro		
4 623	**Por ônibus**, de Francisco Sá* a Montes Claros**, (REF. 4 617).....	55	2—00
4 624	— **pela E.F.C.B.**, de Montes Claros ao Rio, (REF. 371)	1 116	32—35
	Total.....	**1 171**	**34—35**
4 625	**Por ônibus**, de Francisco Sá* a Montes Claros**, (REF. 4 617).	55	2—00
4 626	— **por ônibus**, de Montes Claros** a Belo Horizonte**, (REF. 1 176).....	539	14—00
4 627	— **por ônibus**, de Belo Horizonte** ao Rio, (REF. 982)	472	10—00
	Total	**1 066**	**26—00**
4 628	**Por ônibus**, de Francisco Sá* a Montes Claros**, (REF. 4 617)	55	2—00
4 629	— **por via aérea**, (C.R.A.N.), de Montes Claros ao Rio, (REF. 1 462)	695	2—45
	Total	**750**	**4—45**
	A Grão Mogol		
4 630	**Por ônibus**, de Francisco Sá* a Grão Mogol, via Barrocão (42)	100	3—30
	A Janaúba		
4 631	**Por ônibus**, de Francisco Sá* a Montes Claros**, (REF. 4 617).....	55	2—00
4 632	— **pela E.F.C.B.**, de Montes Claros a Janaúba	147	5—25
	Total.....	**202**	**7—25**
4 633	**Por automóvel**, de Francisco Sá* a Janaúba*, via Eng.º Zanier (35), Orion (66), Quem-quem (86) e Jaíba (103).....	123	5—00
	A Juramento		
4 634	**Por ônibus**, de Francisco Sá* a Montes Claros**, (REF. 4 617).....	55	2—00
4 635	— **por ônibus**, de Montes Claros** a Juramento..	42	1—30
	Total.....	**97**	**3—30**
	A Montes Claros		
4 636	**Por ônibus**, de Francisco Sá* a Montes Claros**, (REF. 4 617).....	55	2—00
	A Porteirinha		
4 637	**Por automóvel**, de Francisco Sá* a Porteirinha*, via Barrocão (42), Estivinha (72), entroncamento (85), Riacho dos Machados (96) e Mucambinho (111).....	128	6—00
	A São João da Ponte		
4 638	**Por ônibus**, de Francisco Sá* a Montes Claros**, (REF. 4 617)	55	2—00
4 639	— **por ônibus**, de Montes Claros** a São João da Ponte, via Veados (18), entroncamento(73), Mirabela (81) e Patés (103).....	159	5—00
	Total	**214**	**7—00**
4 640	**Por automóvel**, de Francisco Sá* a São João da Ponte, via Eng.º Zander (35), Sapé (37), São Pedro da Garça (60) e São João da Lagoa (79).....	105	4—00

Número de ordem (REF)	ITINERÁRIOS E MEIOS DE TRANSPORTE	Extensão em km	Tempo médio gasto em viagem h - m
	A Canabrava		
4 641	Por automóvel, de Francisco Sá* a Canabrava	22	0—40
	174 — FRUTAL		
	A Belo Horizonte		
4 642	Por ônibus, de Frutal** a Uberaba**, (REF. 1 931)	128	4—30
4 643	— pela R.M.V., de Uberaba a Belo Horizonte, (REF 161)	752	25—00
	Total	880	29 -30
4 644	Por ônibus, de Frutal** a Uberaba**, (REF. 1 931)	128	4—30
4 645	— por ônibus, de Uberaba** a Belo Horizonte**, (REF. 163)	587	14—00
	Total	715	18—30
4 646	Por ônibus, de Frutal** a Uberaba**, (REF 1 931)	128	4—30
4 647	— por via aérea, (C.R.A.N.), de Uberaba a Belo Horizonte	418	1—40
	Total	546	6—10
	Ao Rio de Janeiro		
4 648	Por ônibus, de Frutal** a Uberaba**, (REF. 1 931)	128	4—30
4 649	pela R.M.V., de Uberaba a Belo Horizonte, (REF. 161)	752	25—00
4 650	— pela E.F.C.B., de Belo Horizonte ao Rio, (REF. 981)	640	14—25
	Total	1 520	43— 55
4 651	Por ônibus, de Frutal** a Uberaba**, (REF. 1 931)	128	4—30
4 652	— pela R.M.V., de Uberaba a Barra Mansa, (REF. 170)	949	35—55
4 653	— pela E.F.C.B., de Barra Mansa ao Rio, (REF. 8)	154	2—50
	Total	1 231	43—15
4 654	Por ônibus, de Frutal** a Colômbia via Planura* (27)	30	1—10
4 655	— pela C.P.E.F., de Colômbia a Jundiaí	507	11—40
4 656	— pela E.F.S.J., de Jundiaí a São Paulo	62	1—00
4 657	— pela E.F.C.B., de São Paulo ao Rio, (REF. 176)	500	9—25
	Total	1 099	23—15
4 658	Por ônibus, de Frutal** a Uberaba**, (REF. 1 931)	128	4—30
4 659	— por ônibus, de Uberaba** a Belo Horizonte**, (REF. 163)	587	14—00
4 660	— por ônibus, de Belo Horizonte** ao Rio**, (REF. 982)	472	10—00
	Total	1 187	28—30
4 661	Por ônibus, de Frutal** a Uberaba**, (REF. 1 931)	128	4—30
4 662	— por via aérea, (C.R.A.N.), de Uberaba ao Rio	610	2— 20
	Total	738	6—50
	A Campo Florido		
4 663	Por ônibus, de Frutal** a Campo Florido**, via Pirajuba** (33)	56	3—00
	A Comendador Gomes		
4 664	Por ônibus, de Frutal** a Comendador Gomes*, via entroncamento (51)	56	1—20
	A Conceição das Alagoas		
4 665	Por ônibus, de Frutal** a Conceição das Alagoas**, via Planura* (27) e entroncamento (57)	72	2—30
	A Itapagipe		
4 666	Por ônibus, de Frutal** a Itapagipe**, via Cruzeta (12) e Marcondes (25)	60	2—30
	A Pirajuba		
4 667	Por ônibus, de Frutal** a Pirajuba**	35	1—30
4 668	Por ônibus, de Frutal** a Pirajuba**, via Planura* (27)	57	2—00

Número de ordem (REF)	ITINERÁRIOS E MEIOS DE TRANSPORTE	Extensão em km	Tempo médio gasto em viagem h. — m
	A Barretos (Estado de São Paulo)		
4 669	**Por ônibus**, de Frutal** a Barretos**, via Planura* (27), Colômbia (30)	74	2—30
	A Guaraci (Estado de São Paulo)		
4 670	**Por automóvel**, de Frutal** a Guaraci**, via Barroso** (54)	72	2—30
	A Icem (Estado de São Paulo)		
4 671	**Por ônibus**, de Frutal** a Icem**, via Cruzeta (12) e Fronteira** (48)	52	2- 20
	A Aparecida de Minas		
4 672	**Por ônibus**, de Frutal** a Aparecida de Minas, via Cruzeta (12) e entroncamento (26)	50	2—30
	A Planura		
4 673	**Por ônibus**, de Frutal** a Planura*	27	1—00
	175 — GALILEIA		
	A Belo Horizonte		
4 674	**Pela E.F.V.M.**, de Galiléia (est. de São Tomé do Rio Doce) a Nova Era, via Desembargador Drumond (261)	270	7—10
4 675	— **pela E.F.C.B.**, de Nova Era a Belo Horizonte, (REF. 92)	185	7—20
	Total	**455**	**14—30**
4 676	**Por ônibus**, de Galiléia** a Governador Valadares**, via entroncamento (15), Central de Santa Helena (39), São Vitor (61), Suaçuí (75) e Capim (87)	93	3—00
4 677	— **por ônibus**, de Governador Valadares** a Belo Horizonte**, (REF. 94)	445	14—00
	Total	**538**	**17—00**
4 678	**Pela E.F.V.M.**, de Galiléia (est. de São Tomé do Rio Doce) a Governador Valadares	57	1—15
4 679	— **por via aérea**, (C.R.A.N.), de Governador Valadares a Belo Horizonte	238	0—50
	Total	**295**	**2—05**
	Ao Rio de Janeiro		
4 680	**Pela E.F.V.M.**, de Galiléia (est. de São Tomé do Rio Doce) a Nova Era, (REF. 4 674)	270	7—10
4 681	— **pela E.F.C.B.**, de Nova Era ao Rio, (REF. 99)	745	22—30
	Total	**1 015**	**29—40**
4 682	**Pela E.F.V.M.**, de Galiléia (est. de São Tomé do Rio Doce) a Vitória (Pedro Nolasco)	273	6—50
4 683	— **pela E.F.L.**, do Vitória ao Rio, (REF. 102)	641	22—05
	Total	**914**	**28—55**
4 684	**Pela E.F.V.M.**, de Galiléia (est. de São Tomé do Rio Doce) a Vitória (Pedro Nolasco)	273	6—50
4 685	— **pela Nav. Marítima**, de Vitória ao Rio	491	24—00
	Total	**764**	**30—50**
4 686	**Por ônibus**, de Galiléia** a Governador Valadares**, (REF. 4 674)	93	3—00
4 687	— **por ônibus**, de Governador Valadares** a Caratinga**, (REF. 104)	121	3—30
4 688	— **por ônibus**, de Caratinga** ao Rio**, (REF. 105)	498	13—00
	Total	**712**	**19—30**
4 689	**Pela E.F.V.M.**, de Galiléia (est. de São Tomé do Rio Doce) a Governador Valadares	57	1—15
4 690	— **por via aérea**, (C.R.A.N.), de Governador Valadares ao Rio, via Belo Horizonte (238)	586	2—10
	Total	**643**	**3—25**
	A Conselheiro Pena		
4 691	**Pela E.F.V.M.**, de Galiléia (est. de São Tomé do Rio Doce) a Conselheiro Pena	24	0—45
4 692	**Por automóvel**, de Galiléia** a Conselheiro Pena**	25	1—20

Número de ordem (REF)	ITINERÁRIOS E MEIOS DE TRANSPORTE	Extensão em km	Tempo médio gasto em viagem h. — m.
	A Governador Valadares		
4 693	**Pela E.F.V.M.**, de Galiléia (est. de São Tomé do Rio Doce) a Governador Valadares.....	57	1—15
4 694	**Por ônibus**, de Galiléia** a Governador Valadares**, (REF. 4 676)	95	3—00
	A Mendes Pimentel		
4 695	**Por ônibus**, de Galiléia** a Central de Santa Helena, via entroncamento (15).....	39	1—30
4 696	— **por ônibus**, de Central de Santa Helena a Mendes Pimentel, via Divino das Laranjeiras (14)	32	1—20
	Total	71	2—50
4 697	**Por automóvel**, de Galiléia** a Mendes Pimentel, via Sapucaia do Norte (25) e Divino (37)....	55	2—40
	A Tumiritinga		
4 698	**Pela E.F.V.M.**, de Galiléia (est. de São Tomé do Rio Doce) a Tumiritinga	13	0—20
4 699	**Por automóvel**, de Galiléia ** a Tumiritinga, via entroncamento (15)	27	1—15
	A Central de Santa Helena		
4 700	**Por ônibus**, de Galiléia** a Central de Santa Helena, via entroncamento (15).....	39	1—30
	A Divino das Laranjeiras		
4 701	**Por automóvel**, de Galiléia** a Divino das Laranjeiras, via Sapucaia do Norte (25).....	37	1—20
	A São Geraldo do Baixio		
4 702	**Por automóvel**, de Galiléia** a São Geraldo do Baixio, via São Sebastião das Laranjeiras (12)..	30	1—00
	A Sapucaia do Norte		
4 703	**Por automóvel**, de Galiléia** a Sapucaia do Norte.....	25	1—00
	176 — GOUVEA		
	A Belo Horizonte		
4 704	**Por ônibus**, de Gouvêa** a Belo Horizonte**, via Ribeirão (14), Tigre (19) Camelinho (25), Ponte do Paraúna (57), Ponte do Licínio (68), Inimutaba (101), Curvelo** (110), Banaral (152), São José da Lagoa (161), Paraopeba** (185), Cedro Velho (188), Sete Lagoas** (215), Prudente de Morais (227), Matozinhos**(239), Pedro Leopoldo**(249), Dr. Lund (254), entroncamento (269), Venda Nova* (279) e Pampulha* (283).....	292	7—30
4 705	**Por ônibus**, de Gouvêa** a Curvelo**, via Ribeirão (14), Tigre (19), Camelinho (25), Ponte do Paraúna (57), Ponte do Licínio (68) e Inimutaba (101)...	110	3—00
4 706	— **pela E.F.C.B.** de Curvelo a Belo Horizonte, (REF. 3 707).....	221	7—10
	Total..	331	10—10
4 707	**Por ônibus**, de Gouvêa** a Diamantina**, via entroncamento (13), Bandeirinha (24) e Guinda (30)	42	1—20
4 708	— **por via aérea**, (C.R.A.N.), de Diamantina a Belo Horizonte	185	0—45
	Total	227	2—05
	Ao Rio de Janeiro		
4 709	**Por ônibus**, de Gouvêa** a Belo Horizonte**, (REF. 4 704)	292	7—30
4 710	— **pela E.F.C.B.**, de Belo Horizonte ao Rio, (REF. 981).....	640	14—25
	Total	932	21—55
4 711	**Por ônibus**, de Gouvêa** a Belo Horizonte**, (REF. 4 704)	292	7—30
4 712	— **por ônibus**, de Belo Horizonte** ao Rio**, (REF. 982)	472	10—00
	Total.....	764	17—30
4 713	**Por ônibus**, de Gouvêa** a Curvelo**, (REF. 4 705)..	110	3—00
4 714	— **pela E.F.C.B.**, de Curvelo ao Rio, (REF. 3 710).	797	21—45
	Total	907	24—45

Número de ordem (REF'	ITINERÁRIOS E MEIOS DE TRANSPORTE	Extensão em km	Tempo médio gasto em viagem h. — m.
4 715	**Por ônibus**, de Gouvêa** a Diamantina**, (REF. 4 707)	42	1—20
4 716	— **por via aérea**, (C.R.A.N.), de Diamantina ao Rio, (REF. 3 847)	533	2—15
	Total	575	3—35
	A Conceição do Mato Dentro		
4 717	**Por ônibus**, de Gouvêa** a Diamantina**, (REF. 4 707)	42	1—20
4 718	— **por ônibus**, de Diamantina** a Sêrro**, (REF. 3 850)	103	4—00
4 719	— **por ônibus**, de Sêrro** a Conceição do Mato Dentro**, (REF. 3 851)	63	2—00
	Total	208	7—20
4 720	**Por automóvel**, de Gouvêa** a Conceição do Mato Dentro**, via entroncamento (13), Datas (20), Trinta Réis (53), Monjolos (63), Várzea (81), Sêrro** (87), Mato Grosso (105), Rio de Pedras (112), Zalú (117) e São Sebastião (141)	150	5—00
	A Curvelo		
4 721	**Por ônibus**, de Gouvêa** a Curvelo**, (REF. 4 705)	110	3—00
	A Diamantina		
4 722	**Por ônibus**, de Gouvêa** a Diamantina**, (REF. 4 707)	42	1—20
	177 — GOVERNADOR VALADARES		
	A Belo Horizonte		
4 723	**Pela E.F.V.M.**, de Governador Valadares a Nova Era, via Desembargador Drumond (204)	213	5—40
4 724	— **pela E.F.C.B.**, de Nova Era a Belo Horizonte, (REF. 92)	185	7—20
	Total	398	13—00
4 725	**Por ônibus**, de Governador Valadares** a Belo Horizonte**, (REF. 94)	445	14—00
4 726	**Por via aérea**, (C.R.A.N.), de Governador Valadares a Belo Horizonte	238	0—50
	Ao Rio de Janeiro		
4 727	**Pela E.F.V.M.**, de Governador Valadares a Nova Era, (REF. 4 723)	213	5—40
4 728	— **pela E.F.C.B.**, de Nova Era ao Rio, (REF. 99)	745	22—30
	Total	958	28—10
4 729	**Pela E.F.V.M.**, de Governador Valadares a Vitória (Pedro Nolasco)	330	8—10
4 730	— **pela E.F.L.**, de Vitória ao Rio, (REF. 102)	641	22—05
	Total	971	30—15
4 731	**Pela E.F.V.M.**, de Governador Valadares a Vitória, (Pedro Nolasco)	330	8—10
4 732	— **pela Nav. Marítima**, de Vitória ao Rio	491	24—00
	Total	821	32—10
4 733	**Por ônibus**, de Governador Valadares** a Caratinga**, (REF. 104)	121	3—30
4 734	— **por ônibus**, de Caratinga** ao Rio**, (REF. 105)	498	13—00
	Total	619	16—30
4 735	**Por ônibus**, de Governador Valadares** a Caratinga**, (REF. 104)	121	3—30
4 736	— **pela E.F.L.**, de Caratinga ao Rio, (REF. 2 400)	653	23—50
	Total	774	27—20
4 737	**Por via aérea**, (C.R.A.N.), de Governador Valadares ao Rio, via Belo Horizonte (238)	586	2—10
	A Açucena		
4 738	**Pela E.F.V.M.**, de Governador Valadares a Naque	69	1—30
4 739	— **por ônibus**, de Naque a Açucena***, via Pôrto da Pedra (30)	42	3—00
	Total	111	4—30
4 740	**Por automóvel**, de Governador Valadares** a Açucena***, via Baguari (20), Rio Corrente (32), Pedra Corrida (42), Naque (70) e Ponte da Pedra (100)	112	7—00

Número de ordem (REF)	ITINERÁRIOS E MEIOS DE TRANSPORTE	Extensão em km	Tempo médio gasto em viagem h. — m.
	A Coroaci		
4 741	**Por ônibus**, de Governador Valadares** a Coroaci via entroncamento (9), Pontal (20), Santo Antônio do Pôrto (40) e Conceição de Tronqueiras (55)	73	2—30
	A Galiléia		
4 742	**Pela E.F.V.M.**, de Governador Valadares a Galiléia (est. de São Tomé do Rio Doce)	57	1—15
4 743	**Por automóvel**, de Governador Valadares** a Galiléia**, via Capim (6), Suaçui (18), São Vitor (32), Central de Santa Helena (54) e entroncamento (78)	93	3—00
	A Itambacuri		
4 744	**Por ônibus**, de Governador Valadares** a Itambacuri*, via Chonim de Baixo (26), Vila Matias (41), Frei Inocêncio* (47), Jampruca (64), Campanário* (102) e entroncamento (126)	129	3—00
	A Itanhomi		
4 745	**Por ônibus**, de Governador Valadares** a Itanhomi, (REF. 3 306)	97	3—40
	A Mendes Pimentel		
4 746	**Por ônibus**, de Governador Valadares** a Mendes Pimentel, via Capim (6), Suaçui (18), São Vitor (32), Central de Santa Helena (54) e Divino das Laranjeiras (68)	86	2—30
	A Tarumirim		
4 747	**Por ônibus**, de Governador Valadares** a Tarumirim*, (REF. 3 317)	73	2—30
	A Tumiritinga		
4 748	**Pela E.F.V.M.**, de Governador Valadares a Tumiritinga	44	1—00
4 749	**Por automóvel**, de Governador Valadares** a Tumiritinga, via Capim (6), Suaçui (18), São Vitor (32) Central de Santa Helena (54) e entroncamento (78)	93	3—00
	A Virginópolis		
4 750	**Por ônibus**, de Governador Valadares** a Virginópolis*, via entroncamento (9), Pontal (20), Santo Antônio do Pôrto (40) São José (57), Sardoá (70), Santa Efigênia (87), Gonzaga (94) e Divino de Virginópolis (117)	129	4—10
	A Virgolandia		
4 751	**Por automóvel**, de Governador Valadares** a Virgolândia, via entroncamento (22), Chonin (36) Marilac (60) e Bananal (82)	91	3—40
4 752	**Por automóvel**, de Governador Valadares** a Virgolândia, via entroncameno (9), Pontal (20), Sto. Antônio do Pôrto (40), Conceição de Tronqueiras (55) e Coroaci (73)	97	4—00
	A Alpercata		
4 753	**Por ônibus**, de Governador Valadares** a Alpercata, via São Raimundo (4)	19	0—30
	A Alto Santa Helena		
4 754	**Por ônibus**, de Governador Valadares** a Alto Santa Helena, via Capim (6), Suaçui (18) e São Vitor (32)	68	2—40
	A Baguari		
4 755	**Pela E.F.V.M.**, de Governador Valadares a Baguari	20	0—45
4 756	**Por automóvel**, de Governador Valadares** a Baguari	20	0—30

Número de ordem (REF)	ITINERÁRIOS E MEIOS DE TRANSPORTE	Extensão em km	Tempo médio gasto em viagem h. — m.
	A Brejaubinha		
4 757	**Por ônibus**, de Governador Valadares** a Brejaubinha, via entroncamento (9), Ponta. (20) e Sto. Antônio do Pôrto (40)	46	2—00
	A Chonin		
4 758	**Por ônibus**, de Governador Valadares** a Chonim, via entroncamento (22)	36	1—30
	A Derribadinha		
4 759	**Pela E.F.V.M.**, de Governador Valadares a Derribadinha	13	0—50
4 760	**Por automóvel**, de Governador Valadares** a Derribadinha, via São Raimundo (4)	24	0—45
	A Penha do Cassiano		
4 761	**Por automóvel**, de Governador Valadares** a Penha do Cassiano, via Baguari (20)	64	2—30
	A São José das Tronqueiras		
4 762	**Por ônibus**, de Governador Valadares** a São José das Tronqueiras, via entroncamento (9), Pontal (20) e Santo Antônio do Pôrto (40)	57	2—00
	A São Vitor		
4 763	**Por ônibus**, de Governador Valadares** a São Vitor, via Capim (6) e Suaçui (18)	32	1—20
	A Vila Matias		
4 764	**Por ônibus**, de Governador Valadares** a Vila Matias, via Chonim de Baixo (26)	41	2—00
	178 — GRÃO MOGOL		
	A Belo Horizonte		
4 765	**Por ônibus** de Grão Mogol a Montes Claros**, via Barrocão (58), Francisco Sá (100) e Tamanduá (120)	155	5—30
4 766	— **pela E.F.C.B.**, de Montes Claros a Belo Horizonte, (REF. 358)	540	18—10
	Total	**695**	**23—40**
4 767	**Por ônibus**, de Grão Mogol a Montes Claros**, (REF. 4 765)	155	5—30
4 768	— **por ônibus**, de Montes Claros** a Belo Horizonte**, (REF. 1 176)	539	14—00
	Total	**694**	**19—30**
4 769	**Por ônibus**, de Grão Mogol a Montes Claros**, (REF. 4 765)	155	5—30
4 770	— **por via aérea**, (C.R.A.N.), de Montes Claros a Belo Horizonte (REF. 1 455)	347	1—30
	Total	**502**	**7—00**
	Ao Rio de Janeiro		
4 771	**Por ônibus**, de Grão Mogol a Montes Claros**, (REF. 4 765)	155	5—30
4 772	— **pela E.F.C.B.**, de Montes Claros ao Rio, (REF. 371)	1 116	32—35
	Total	**1 271**	**38—05**
4 773	**Por ônibus**, de Grão Mogol a Montes Claros** (REF. 4 765)	155	5—30
4 774	— **por ônibus**, de Montes Claros** a Belo Horizonte**, (REF. 1 176)	539	14—00
4 775	— **por ônibus**, de Belo Horizonte** ao Rio**, (REF. 982)	472	10—00
	Total	**1 166**	**29—30**
4 776	**Por ônibus**, de Grão Mogol a Montes Claros**, (REF. 4 765)	155	5—30
4 777	— **por via aérea**, (C.R.A.N.), de Montes Claros ao Rio, (REF. 1 462)	695	2—45
	Total	**850**	**8—15**
	A Bocaiuva		
4 778	**Por ônibus**, de Grão Mogol a Montes Claros** (REF. 4 765)	155	5—30
4 779	— **pela E.F.C.B.**, de Montes Claros a Bocaiuva	70	2—10
	Total	**225**	**7—40**

Número de ordem (REF)	ITINERÁRIOS E MEIOS DE TRANSPORTE	Extensão em km	Tempo médio gasto em viagem h. — m.
4 780	Por ônibus, de Grão Mogol a Montes Claros**, (REF. 4 765)	155	5—30
4 781	— por ônibus, de Montes Claros** a Bocaiuva**	53	1—30
	Total	208	7—00
	A Francisco Sá		
4 782	Por ônibus, de Grão Mogol a Francisco Sá*, via Barrocão (58)	100	3—30
	A Janauba		
4 783	Por ônibus, de Grão Mogol a Montes Claros**, (REF. 4 765)	155	5—30
4 784	— pela E.F.C.B., de Montes Claros a Janaúba	147	5—25
	Total	302	10—55
4 785	Por automóvel, de Grão Mogol a Janaúba*, via Barrocão (58), Estivinha (88), entroncamento (101), Riacho dos Machados (112), Mucambinho (127), Porteirinha* (144) e Tocandira (166)	192	8- 00
	A Juramento		
4 786	Por ônibus, de Grão Mogol a Montes Claros**, (REF. 4 765)	155	5—30
4 787	— por ônibus, de Montes Claros** a Juramento	42	1—30
	Total	197	7—00
	A Minas Novas		
4 788	Por automóvel, de Grão Mogol a Minas Novas, via entroncamento (86), Virgem da Lapa (103), Berilo (133) e Chapada (161)	179	8—00
4 789	A cavalo, de Grão Mogol a Minas Novas	108	20—00
	A Porteirinha		
4 790	Por automóvel, de Grão Mogol a Porteirinha*, via Barrocão (58), Estivinha (88), entroncamento (101), Riacho dos Machados (112) e Mucambinho (127)	144	6—30
	A Rio Pardo de Minas		
4 791	Por automóvel, de Grão Mogol a Rio Pardo de Minas, via Barrocão (58), Estivinha (88), entroncamento (101) e Peixe Bravo (154)	193	8—30
	A Salinas		
4 792	Por ônibus, de Grão Mogol a Barrocão	58	2—30
4 793	— por ônibus, de Barrocão a Salinas**, via Estivinha (30), entroncamento (42), Peixe Bravo (87), Encruzilhada (96), Água Branca (127) e entroncamento (153)	175	6—00
	Total	233	8—30
	A Turmalina		
4 794	Por automóvel, de Grão Mogol a Turmalina, via entroncamento (86), Virgem da Lapa (103), Berilo (133), Chapada (161), Minas Novas (179) e entroncamento (197)	208	10—00
4 795	A cavalo, de Grão Mogol a Turmalina	90	17—00
	A Virgem da Lapa		
4 796	Por automóvel, de Grão Mogol a Virgem da Lapa, via entroncamento (86)	103	5—00
4 797	A cavalo, de Grão Mogol a Virgem da Lapa	96	18—00
	A Barrocão		
4 798	Por ônibus, de Grão Mogol a Barrocão	58	2—30
	A Botumirim		
4 799	Por automóvel, de Grão Mogol a Botumirim, via Cristália (24)	50	2—30

Número de ordem (REF)	ITINERÁRIOS E MEIOS DE TRANSPORTE	Extensão em km	Tempo médio gasto em viagem h. — m.
	A Catuni		
4 800	**Por automóvel**, de Grão Mógol a Catuni, via Barrocão (58) e entroncamento (74)	107	4—30
4 801	**A cavalo**, de Grão Mogol a Catuni	84	15—00
	A Cristália		
4 802	**Por automóvel**, de Grão Mogol a Cristália	24	1—00
	A Itacambira		
4 803	**Por ônibus**, de Grão Mogol a Montes Claros**, (REF. 4 765)	155	5—30
4 804	— **por automóvel**, de Montes Claros** a Itacambira, via Juramento (42)	92	4—00
	Total	**247**	**9—30**
4 805	**A cavalo**, de Grão Mogol a Itacambira	98	18—00
	179 — GUANHÃES		
	A Belo Horizonte		
4 806	**Por ônibus**, de Guanhães** a Belo Horizonte**, (REF. 2 932)	282	8—30
	Ao Rio de Janeiro		
4 807	**Por ônibus**, de Guanhães** a Belo Horizonte**, (REF. 2 932)	282	8—30
4 808	— **pela E.F.C.B.**, de B lo Horizonte ao Rio, (REF. 981)	640	14—25
	Total	**922**	**22—55**
4 809	**Por ônibus** de Guanhães** a Belo Horizonte** (REF. 2 932)	282	8—30
4 810	— **por ônibus**, de Belo Horizonte** ao Rio** (REF. 981)	472	10—00
	Total	**754**	**18—30**
4 811	**Por ônibus**, de Guanhães** a Belo Horizonte**, (REF. 2 932)	282	8—30
4 812	— **por via aérea**, de Belo Horizonte ao Rio	348	1—15
	Total	**630**	**9—45**
	A Açucena		
4 813	**Por ônibus**, de Guanhães** a Mesquita via Senhora do Pôrto (24), Jacaré (28), entroncamento (49), Santa Terezinha (53), Dôres de Guanhães (74), Salto Grande (114) e Joanésia (132)	151	6—00
4 814	— **por automóvel**, de Mesquita a Açucena***, via Pôrto da Pedra (22)	34	2—00
	Total	**185**	**8—00**
	A Braunas		
4 815	**Por ônibus**, de Guanhães** a Braúnas, via Senhora do Pôrto (24), Jacaré (28), entroncamento (49), Santa Terezinha (53), Dôres de Guanhães (74) e Salto Grande (114)	129	5—30
4 816	**Por automóvel**, de Guanhães** a Braúnas, via Cruzeiro (6) Limoeiro (27), Dôres de Guanhães (42) e Salto Grande (82)	97	4—00
	A Ferros		
4 817	**Por ônibus**, de Guanhães** a Carmésia, via Senhora do Pôrto (24), Jacaré (28), entroncamento (49) e Guarani (55)	60	2—00
4 818	— **por ônibus**, de Carmesia a Ferros*, (REF. 3 995)	30	1—00
	Total	**90**	**3—00**
	A Joanésia		
4 819	**Por ônibus**, de Guanhães** a Joanésia, via Senhora do Pôrto (24), Jacaré (28), entroncamento (49), Santa Terezinha (53), Dôres de Guanhães (74) e Salto Grande (114)	132	6—00
4 820	**Por automóvel**, de Guanhães** a Joanésia via Cruzeiro (6), Limoeiro (27) Dôres de Guanhães (42) e Salto Grande (82)	100	4—00

Número de ordem (REF)	ITINERÁRIOS E MEIOS DE TRANSPORTE	Extensão em km	Tempo médio gasto em viagem h. — m.
	A Peçanha		
4 821	**Por ônibus**, de Guanhães** a Peçanha*, via entroncamento (14), São João Evangelista** (36), São Bento (51) e Cantagalo (54)	61	2—00
	A Sabinópolis		
4 822	**Por ônibus**, de Guanhães** a Sabinópolis**	24	0—50
	A São João Evangelista		
4 823	**Por ônibus**, de Guanhães** a São João Evangelista** via entroncamento (14)	36	1—00
	A Senhora do Pôrto		
4 824	**Por ônibus**, de Guanhães** a Senhora do Pôrto	24	0—40
	A Virginópolis		
4 825	**Por ônibus**, de Guanhães** a Virginópolis*	34	1—00
	A Correntinho		
4 826	**Por ônibus**, de Guanhães** a Correntinho, via entroncamento (14)	24	0—50
	A Dôres de Guanhães		
4 827	**Por ônibus**, de Guanhães** a Dôres de Guanhães, via Senhora do Pôrto, (24) Jacaré (28), entroncamento (49) e Santa Terezinha (53)	74	2—30
4 828	**Por automóvel**, de Guanhães** a Dôres de Guanhães, via Cruzeiro (6) e Limoeiro (27)	42	1—50
	A Farias		
4 829	**Por automóvel**, de Guanhães** a Farias, via Cruzeiro (6) e Limoeiro (27)	42	2—00
	A Sapucáia		
4 830	**Por ônibus**, de Guanhães** a Virginópolis*	34	1—00
4 831	— **por automóvel**, de Virginópolis* a Sapucáia	18	0—50
	Total	52	1—50
	180 — GUAPÉ		
	A Belo Horizonte		
4 832	**Por ônibus**, de Guapé** a Formiga**, via Cajurú (12), Araúna (15), Sto. Hilário (23) e entroncamento (68)	71	2—30
4 833	— **pela R.M.V.**, de Formiga a Belo Horizonte, (REF. 384)	357	11—40
	Total	**428**	**14—10**
4 834	**Por ônibus**, de Guapé** a Belo Horizonte**, (REF. 2 594)	278	8—00
	Ao Rio de Janeiro		
4 835	**Por ônibus**, de Guapé** a Três Pontas**, via Sta. Bárbara** (18), Ilicínea** (38), J. Chagas (52), Boa Esperança** (80), Coqueiral** (102) e Santana da Vargem (117)	135	5—00
4 836	— **pela R.M.V.**, de Três Pontas a Cruzeiro, (REF. 1 129)	262	11—35
4 837	— **pela E.F.C.B.**, de Cruzeiro ao Rio, (REF. 325)	252	4—35
	Total	**649**	**21—10**
4 838	**Por automóvel**, de Guapé** ao Rio**, via Sta. Bárbara** (18), Ilicínea** (38), J. Chagas (52), Boa Esperança** (80), Coqueiral** (102), Santana da Vargem (117), Três Pontas** (135), Varginha** (169), Ponte do Rio Verde (191), Três Corações** (201), Cambuquira** (222), Triângulo (233) Conceição do Rio Verde** (259), Águas de Contenda (267), Caxambu** (287), Vidinha (308) Pouso Alto* (317), Santana do Capivari* (325), Itamonte** (335), Capelinha do Picú (344), Registro do Picú (355), Eng.º Passos (381), e daí pela BR-2 (rodovia Presidente Dutra)	570	15—00

Número de ordem (REF)	ITINERÁRIOS E MEIOS DE TRANSPORTE	Extensão em km	Tempo médio gasto em viagem h. — m.
	A Alpinópolis		
4 839	**Por automóvel**, de Guapé** a Alpinóp lis**, via entroncamento (5), Jacutinga (12), Pontal (21), São José da Barra (31), Tijuco Preto (51) e entroncamento (61)	67	2—15
	A Boa Esperança		
4 840	**Por ônibus**, de Guapé** a Boa Esperança**, via Santa Bárbara (18), Ilicínea** (38) e J. Chagas (52)	80	2—30
	A Carmo do Rio Claro		
4 841	**Por automóvel**, de Guapé** a Carmo do Rio Claro**, via entroncamento (5) e Pôrto José Belmonte (35)	44	2—30
	A Capitólio		
4 842	**Por ônibus**, de Guapé** a Capitólio*, via Cajurú* (12) e entroncamento (21)	28	1—30
	A Cristais		
4 843	**Por ônibus**, de Guapé** a Boa Esperança**, (REF. 4 840)	80	2— 30
4 844	— **por ônibus**, de Boa Esperança** a Cristais**, (REF. 1 140)	33	1—10
	Total	113	3—40
	A Formiga		
4 845	**Por ônibus**, de Guapé** a Formiga**, (REF. 4 832)	71	2—30
	A Ilicinea		
4 846	**Por ônibus**, de Guapé** a Ilicínea**, via Sta. Bárbara (18)	38	1—30
	A Pimenta		
4 847	**Por ônibus**, de Guapé** a Formiga**, (REF. 4 832)	71	2—30
4 848	— **por ônibus**, de Formiga** a Pimenta, (REF. 4 608)	50	2—00
	Total	121	4—30
	A Piui		
4 849	**Por automóvel**, de Guapé** a Piui**, via Cajurú (12), entroncamento (21), Capitólio* (28) e Socorro (36)	52	2—00
	A Araúna		
4 850	**Por ônibus**, de Guapé** a Arauna, via Cajurú (12)	15	0—30
	181 — GUARACIABA		
	A Belo Horizonte		
4 851	**Por ônibus**, de Guaraciaba a Ponte Nova**, via Vau Açu (19) e Chalé (29)	36	1—30
4 852	— **pela E.F.C.B.**, de Ponte Nova a Belo Horizonte, (REF. 51)	252	10—15
	Total	288	11—45
4 853	**Por ônibus**, de Guaraciaba a Ponte Nova**, (REF. 4 851)	36	1—30
4 854	— **por ônibus**, de Ponte Nova** a Belo Horizonte**, (REF. 939)	190	6—00
	Total	226	7—30
4 855	**Por ônibus**, de Guaraciaba a Ponte Nova**, (REF. 4 851)	36	1—30
4 856	— **por via aérea**, (N.A.B.), de Ponte Nova Belo Horizonte	125	0—30
	Total	161	2—00
	Ao Rio de Janeiro		
4 857	**Por ônibus**, de Guaraciaba a Vau Açu	19	1—00
4 858	— **pela E.F.I.**, de Vau Açu ao Rio, via Ligação (130), Furtado de Campos (185) e Três Rios (302)	447	16—00
	Total.	466	17—00

Número de ordem (REF)	ITINERÁRIOS E MEIOS DE TRANSPORTE	Extensão em km	Tempo médio gasto em viagem h — m.
4 859	Por ônibus, de Guaraciaba a Vau Açu	19	1—00
4 860	— por ônibus, de Vau Açu a Ubá**, via Bom Jardim (10), Teixeiras** (18), Silvestre (28), Viçosa** (34), Paula Cândido (56) e Divino (74)	97	4—00
4 861	— por ônibus, do Ubá** a Juiz de Fora**, (REF. 460)	121	4—00
4 862	— por ônibus, de Juiz de Fora** ao Rio**, (REF. 461)	212	4—00
	Total	449	13—00
	A Mariana		
4 863	Por ônibus, de Guaraciaba a Ponte Nova**, (REF. 4 851)	36	1—30
4 864	— pela E.F.C.B., de Ponte Nova a Mariana	85	3—10
	Total	121	4—40
4 865	Por ônibus, de Guaraciaba a Ponte Nova**, (REF. 4 851)	36	1—30
4 866	— por ônibus, de Ponte Nova** a Mariana**, via Acaiaca (35)	80	2—30
	Total	116	4—00
	A Piranga		
4 867	Por automóvel, de Guaraciaba a Piranga via Baú (9) Pôrto Firme (26) e Bicudo (56)	62	2—30
	A Ponte Nova		
4 868	Por ônibus, de Guaraciaba a Ponte Nova**, (REF. 4 851)	36	1—30
	A Pôrto Firme		
4 869	Por automóvel, de Guaraciaba a Pôrto Firme, via Baú (9)	26	1—00
	A Teixeiras		
4 870	Por ônibus, de Guaraciaba a Vau Açu	19	1—00
4 871	— pela E.F.L., de Vau Açu a Teixeiras	24	0—55
	Total	43	1—55
4 872	Por ônibus, de Guaraciaba a Vau Açu	19	1—00
4 873	— por ônibus, de Vau Açu a Teixeiras** via Bom Jardim (10)	18	0—40
	Total	37	1—40
4 874	Por automóvel, de Guaraciaba a Teixeiras**, via Santa Isabel (16)	27	0—50
	A Viçosa		
4 875	Por ônibus, de Guaraciaba a Vau Açu	19	1—00
4 876	- pela E.F.L., de Vau Açu a Viçosa	57	1—25
	Total	76	2—25
4 877	Por ônibus, de Guaraciaba a Vau Açu	19	1—00
4 878	— por ônibus, de Vau Açu a Viçosa**, via Bom Jardim (10), Teixeiras** (18) e Silvestre (28)	34	1—40
	Total	53	2—40
4 879	Por automóvel, de Guaraciaba a Viçosa** via Santa Izabel (16), Teixeiras** (27) e Silvestre (37)	43	1—40
	182 — GUARANÉSIA		
	A Belo Horizonte		
4 880	Pela C.M.E.F., de Guaranésia a Juréia (REF. 679)	89	3—25
4 881	— pela R.M.V., de Juréia a Belo Horizonte, (REF. 680)	792	27—40
	Total	881	31—05
4 882	Por automóvel, de Guaranésia** a Belo Horizonte**, via Guaxupé** (12), Japi (17), Alto da Serra (30), São Pedro da União (41), Bom Jesus da Penha (64), entroncamento (76), Passos** (118) Lajes (152), entroncamento (166), Cajuru (194), Araúna (197), Santo Hilário (205), Formiga** (253), entroncamento (256), Betânia (280), Divinópolis** (336), Usina do Gafanhoto (343), São José dos Salgados (353), Itaúna** (373), Azurita (390), Mateus Leme*** (395), Juatuba* (409) Vianópolis (419), Betim* (429) e Parque Industrial* (451)	460	14—30

Número de ordem (REF)	ITINERÁRIOS E MEIOS DE TRANSPORTE	Extensão em km	Tempo médio gasto em viagem h. — m.
4 883	**Por ônibus**, de Guaranésia** a Guaxupé**.....	12	0—30
4 884	— **por via aérea**, (C.R.A.N.), de Guaxupé a Belo Horizonte, (REF. 683)	356	1—30
	Total.....	368	2—00
	Ao Rio de Janeiro		
4 885	**Pela C.M.E.F.**, de Guaranésia a Juréia (REF., 679)..	89	3—25
4 886	— **pela R.M.V.**, de Juréia a Cruzeiro (REF., 390).....	361	15—40
4 887	— **pela E.F.C.B.**, de Cruzeiro ao Rio (REF., 325).....	252	4—35
	Total.....	702	23—40
4 888	**Por automóvel**, de Guaranésia** ao Rio**, via Guaxupé** (12), Japi (17), Santa Esméria (28), Moçambo (34), Muzambinho** (44), Palméia (53), Monte Cristo (64), Monte Belo* (71), Eng.º Tromposqui (85), Monte Alegre* (100), Areado** (115), Rio Verde (124), Alfenas** (152), Fama** (168), Paraguaçu** (195), Escaramuça (207), Elói Mendes** (225), Buenos (237), Varginha** (245), Ponte do Rio Verde (267), Três Corações** (277), Cambuquira** (298), Triângulo (309), Conceição do Rio Verde** (335), Aguas de Contenda (343), Caxambu** (363), Vidinha (384), Pouso Alto* (393) Santana do Capivari* (401), Itamonte** (411), Capelinha do Picú (420), Registro do Picu (431), Eng.º Passos (457) e dai pela BR-2 (rodovia Presidente Dutra)	646	19—00
4 889	**Por ônibus**, de Guaranésia** a Guaxupé**.....	12	0—30
4 890	— **por via aérea**, (C.R.A.N.), de Guaxupé ao Rio, (REF. 695).....	398	2—25
	Total.....	410	2—55
	A Arceburgo		
4 891	**Por ônibus**, de Guaranésia** a Arceburgo**, via Gorduras (10).....	21	0—50
	A Guaxupé		
4 892	**Pela C.M.E.F.**, de Guaranésia a Guaxupé.....	15	0—30
4 893	**Por ônibus**, de Guaranésia** a Guaxupé**.....	12	0—30
	A Jacuí		
4 894	**Pela C.M.E.F**, de Guaranésia a Guaxupé.....	15	0—30
4 895	— **por ônibus**, de Guaxupé** a Jacuí*, via Japi (5), Alto da Serra (18) e Biguatinga (26)....	48	2—00
	Total.....	63	2—30
4 896	**Por ônibus**, de Guaranésia** a Guaxupé**.....	12	0—30
4 897	— **por ônibus**, de Guaxupé** a Jacuí*, (REF. 4 895).....	48	2—00
	Total.....	60	2—30
4 898	**Por automóvel**, de Guaranésia** a Jacuí*, via Santa Cruz do Prata (17) e Biguatinga (25)..	47	2—00
	A Monte Santo de Minas		
4 899	**Pela C.M.E.F.**, de Guaranésia a Monte Santo de Minas.....	32	1—05
4 900	**Por ônibus**, de Guaranésia** a Monte Santo de Minas**, via Catito (10) e Itiguaçu (18)	27	1—00
	A São Pedro da União		
4 901	**Pela C.M.E.F.**, de Guaranésia a Guaxupé.....	15	0—30
4 902	— **por ônibus**, de Guaxupé** a São Pedro da União, via Japi (5) e Alto da Serra (18).....	29	1—15
	Total.....	44	1—45
4 903	**Por ônibus**, de Guaranésia** a Guaxupé**.....	12	0—30
4 904	— **por ônibus**, de Guaxupé** a São Pedro da União (REF. 4 902).....	29	1—15
	Total.....	41	1—45
	A Mococa (Estado de São Paulo)		
4 9 5	**Por ônibus**, de Guaranésia** a Mococa**, via Gorduras (10), Arceburgo** (21) e Canôas (29).....	35	1—30
	A Santa Cruz do Prata		
4 906	**Por ônibus**, de Guaranésia** a Santa Cruz do Prata.....	17	0—50

Número de ordem (REF)	ITINERÁRIOS E MEIOS DE TRANSPORTE	Extensão em km	Tempo médio gasto em viagem h. — m.
	183 — GUARANI		
	A Belo Horizonte		
4 907	Pela E.F.L., de Guarani a Juiz de Fora, via Furtado de Campos (14)	80	3—20
4 908	— pela E.F.C.B., de Juiz de Fora a Belo Horizonte	365	8—35
	Total	**445**	**11—55**
4 909	Pela E.F.L., de Guarani a Ponte Nova, via Ligação (41)	186	6—45
4 910	— pela E.F.C.B., de Ponte Nova a Belo Horizonte, (REF. 51)	252	10—15
	Total	**438**	**17—00**
4 911	Por automóvel, de Guarani** a Juiz de Fora** via Rio Novo** (25), Goianá (38), Ferreira Laje (42), Coronel Pacheco (52) e Muçumgê (71)	82	3—00
4 912	— por ônibus, de Juiz de Fora** a Belo Horizonte**, (REF. 1 110)	260	6—30
	Total	**342**	**9—30**
	Ao Rio de Janeiro		
4 913	Pela E.F.L., de Guarani ao Rio via Furtado de Campos (14) e Três Rios (131)	276	9—35
4 914	Por automóvel, de Guarani** a Juiz de Fora** (REF. 4 911)	82	3—00
4 915	— por ônibus, de Juiz de Fora** ao Rio**, (REF. 1 115)	212	4—00
	Total	**294**	**7—00**
	A Astolfo Dutra		
4 916	Pela E.F.L., de Guarani a Astolfo Dutra, via Ligação (41)	71	2—20
4 917	Por automóvel, de Guarani** a Astolfo Dutra**	30	1—20
	A Descoberto		
4 918	Por automóvel, de Guarani** a Descoberto*	23	1—00
	A Piraúba		
4 919	Pela E.F.L., de Guarani a Piraúba	16	0—35
4 920	Por automóvel, de Guarani** a Piraúba	13	0—30
	A Rio Novo		
4 921	Pela E.F.L., de Guarani a Rio Novo, via Furtado de Campos (14)	23	1—15
4 922	Por automóvel, de Guarani** a Rio Novo**	25	1—20
	A Rio Pomba		
4 923	Pela E.F.L., de Guarani a Rio Pomba	27	1—15
4 924	Por automóvel, de Guarani** a Rio Pomba**, via Passa Cinco (13)	25	1—00
	A Tabuleiro		
4 925	Pela E.F.L., de Guarani a Rio Pomba	27	1—15
4 926	— por ônibus, de Rio Pomba** a Tabuleiro*	14	0—30
	Total	**41**	**1—45**
4 927	Por automóvel, de Guarani** a Tabuleiro*, via Passa Cinco (13) e Rio Pomba** (25)	39	1—10
	184 — GUARARÁ		
	A Belo Horizonte		
4 928	Por ônibus, de Guararás* a Juiz de Fora**, via Bicas** (4), Passo da Pátria (25), Floresta* (38) e Retiro (47)	54	1—40
4 929	— pela E.F.C.B., de Juiz de Fora a Belo Horizonte	365	8—35
	Total	**419**	**10—15**

Número de ordem (REF)	ITINERÁRIOS E MEIOS DE TRANSPORTE	Extensão em km	Tempo médio gasto em viagem h — m
4 930	**Por ônibus**, de Guarará* a Bicas**	4	0—10
4 931	— **pela E.F.L.**, de Bicas a Juiz de Fora, (REF. 1 107)	114	5—05
4 932	— **pela E.F.C.B.**, de Juiz de Fora a Belo Horizonte	365	8—35
	Total	483	13—50
4 933	**Por ônibus**, de Guarará* a Juiz de Fora**, (REF. 4 928)	54	1—10
4 934	— **por ônibus**, de Juiz de Fora** a Belo Horizonte**, (REF. 1 110)	260	6—30
	Total	314	7—40
	Ao Rio de Janeiro		
4 935	**Por ônibus**, de Guarará* a Bicas**	4	0—10
4 936	— **pela E.F.L.**, de Bicas ao Rio, (REF. 1 113)	215	7—20
	Total	219	7—30
4 937	**Por ônibus**, de Guarará* a Juiz de Fora**, (REF. 4 928)	54	1—40
4 938	— **por ônibus**, de Juiz de Fora** ao Rio**, (REF. 1 115)	212	4—00
	Total	266	5—40
	A Bicas		
4 939	**Por ônibus**, de Guarará* a Bicas**	4	0—10
	A Leopoldina		
4 940	**Por ônibus**, de Guarará* a Leopoldina**, via Maripá* (13), Argirita* (39), Tebas (56) e entroncamento (65)	71	2—00
4 941	**Por ônibus**, de Guarará* a Bicas**	4	0—10
4 942	— **pela E.F.L.**, de Bicas a Leopoldina, via Furtado de Campos (47), Ligação (102) e Vista Alegre (175)	187	7—50
	Total	191	8—00
	A Mar de Espanha		
4 943	**Por ônibus**, de Guarará* a Bicas**	4	0—10
4 944	— **pela E.F.L.**, de Bicas a Mar de Espanha, via Pequeri (18)	43	2—20
	Total	47	2—30
4 945	**Por ônibus**, de Guarará* a Bicas**	4	0—10
4 946	— **por ônibus**, de Bicas** a Mar de Espanha**, via Santa Helena (11)	25	1—10
	Total	29	1—20
4 947	**Por automóvel**, de Guarará* a Mar de Espanha**, via Engenho Novo (15)	22	0—50
	A Pequeri		
4 948	**Por ônibus**, de Guarará* a Bicas**	4	0—10
4 949	— **pela E.F.L.**, de Bicas a Pequeri	18	0—55
	Total	22	1—05
4 950	**Por automóvel**, de Guarará* a Pequeri***, via Bicas** (4) e Santa Helena (15)	23	1—00
	A São João Nepomuceno		
4 951	**Por ônibus**, de Guarará* a Bicas**	4	0—10
4 952	— **pela E.F.L.**, de Bicas a São João Nepomuceno	33	1—10
	Total	37	1—20
4 953	**Por ônibus**, de Guarará* a Bicas**	4	0—10
4 954	— **por ônibus**, de Bicas** a São João Nepomuceno**, (REF. 1 124)	28	1—00
	Total	32	1—10
	A Maripá		
4 955	**Por ônibus**, de Guarará* a Maripá*	13	0—30

Número de ordem (REF)	ITINERÁRIOS E MEIOS DE TRANSPORTE	Extensão em km	Tempo médio gasto em viagem h. — m.
	185 — GUAXUPÉ		
	A Belo Horizonte		
4 956	**Pela C.M.E.F.**, de Guaxupé a Juréia	74	3—00
4 957	— **pela R.M.V.**, de Juréia a Belo Horizonte, (REF. 683)	792	27—40
	Total	**866**	**30—40**
4 958	**Por automóvel**, de Guaxupé** a Belo Horizonte**, via Japi (5), Alto da Serra (18), São Pedro da União (29), Bom Jesus da Penha (52), entroncamento (64), Passos** (106) Lajes (140), entroncamento (154), Cajuru (182), Araúna (185), Santo Hilário (193), Formiga** (241), entroncamento (244), Betânia (268), Divinópolis** (324), Usina do Gafanhoto (331), São José dos Salgados (341), Itaúna** (361), Azurita (378), Mateus Leme*** (383), Juatuba* (397), Vianópolis (407) Betim* (417), e Parque Industrial* (439)	448	14—00
4 959	**Por via aérea**, (C.R.A.N.), de Guaxupé a Belo Horizonte, (REF. 683)	356	1—30
	Ao Rio de Janeiro		
4 960	**Pela C.M.E.F.**, de Guaxupé a Juréia	74	3—00
4 961	— **pela R.M.V.**, de Juréia a Cruzeiro, (REF. 390)	361	15—40
4 962	— **pela E.F.C.B.**, de Cruzeiro ao Rio, (REF. 325)	252	4—35
	Total	**687**	**23—15**
4 963	**Por automóvel**, de Guaxupé** ao Rio**, via Japi (5), Santa Esméria (16), Mocambo (22), Muzambinho** (32), Palmeia (41), Monte Cristo (52), Monte Belo* (59), Eng.º Tromposqui (73), Monte Alegro* (88), Areado** (103), Rio Verde (112), entroncamento (128), Alfenas** (140), Fama** (156), Paraguaçu** (183), Escaramuça (195), Elói Mendes** (213), Buenos (225), Varginha** (235), Ponte do Rio Verde (255), Três Corações** (285), Cambuquira** (286), Triângulo (297). Conceição do Rio Verde** (323), Águas de Contenda (331), Caxambu** (351), Vidinha (372), Pouso Alto* (381), Santana do Capivari* (389), Itamonte** (399), Capelinha do Picú (408), Registro do Picú (419), Eng.º Passos (445) e dai pela BR-2 (rodovia Presidente Dutra)	634	18—30
4 964	**Por via aérea**, (C.R.A.N.), de Guaxupé ao Rio, (REF. 695)	398	2—25
	A Guaranésia		
4 965	**Pela C.M.E.F.**, de Guaxupé a Guaranésia	15	0—30
4 966	**Por ônibus**, de Guaxupé** a Guaranésia**	12	0—30
	A Jurueia		
4 967	**Por ônibus**, de Guaxupé** a Jurueia, via Japi (5) e entroncamento (9)	24	1—00
	A Muzambinho		
4 968	**Pela C.M.E.F.**, de Guaxupé a Muzambinho	38	1—15
4 969	**Por ônibus**, de Guaxupé** a Muzambinho**, via Japi (5), entroncamento (9), Santa Esméria (16) e Moçambo (22)	32	1—30
	A São Pedro da União		
4 970	**Por ônibus**, de Guaxupé** a São Pedro da União, via Japi (5) e Alto da Serra (18)	29	1—15
	A Tapiratiba (Estado de São Paulo)		
4 971	**Por ônibus**, de Guaxupé** a Tapiratiba	27	1—00
	186 — GUIA LOPES		
	A Belo Horizonte		
4 972	**Por ônibus** de Guia Lopes* a Bambuí** via Pôrto de Santo Antônio (15) Ponte Samburá (22) Desempenhado (32) e entroncamento (41)	72	2—30
4 973	— **pela R.M.V.** de Bambuí a Belo Horizonte (REF. 856)	352	11—05
	Total	**424**	**13—35**

Número de ordem (REF)	ITINERÁRIOS E MEIOS DE TRANSPORTE	Extensão em km	Tempo médio gasto em viagem h. — m.
4 974	**Por ônibus**, de Guia Lopes* a Bambuí**, (REF. 4 972)	72	2—30
4 975	— **por ônibus**, de Bambuí** a Belo Horizonte**, (REF. 857)	299	7—30
	Total	**371**	**10—00**
	Ao Rio de Janeiro		
4 976	**Por ônibus**, de Guia Lopes* a Bambuí**. (REF. 4 972)	72	2—30
4 977	— **pela R.M.V.**, de Bambuí a Barra Mansa, (REF. 858)	549	15—50
4 978	— **pela E.F.C.B.**, de Barra Mansa ao Rio, (REF. 8)	154	2—50
	Total	**775**	**21—10**
4 979	**Por ônibus**, de Guia Lopes* a Bambuí** (REF. 4 972)	72	2—30
4 980	— **por ônibus**, de Bambuí** a Belo Horizonte**, (REF. 857)	299	7—30
4 981	— **por ônibus**, de Belo Horizonte** ao Rio**, (REF. 982)	472	10—00
	Total	**843**	**20—00**
	A Bambuí		
4 982	**Por ônibus**, de Guia Lopes* a Bambuí**, (REF. 4 972)	72	2—30
	A Delfinópolis		
4 983	**Por ônibus**, de Guia Lopes* a Piuí**, via Vargem Bonita* (15), Garimpo (28), Cabresto (39) e Chafariz (49)	77	2—40
4 984	— **por ônibus**, de Piuí** a Passos**, via Socorro (16), Capitólio** (24), entroncamento (40), Lage (54), Conquista (67), Usina Açucareira (83) e entroncamento (95)	99	4—00
4 985	— **por ônibus**, de Passos** a Delfinópolis**, via entroncamento (4) e Ponte do Surubi (49)	67	3—00
	Total	**243**	**9—40**
4 986	**A cavalo**, de Guia Lopes a Delfinópolis	72	13—00
	A Piuí		
4 987	**Por ônibus**, de Guia Lopes* a Piuí**, (REF. 4 983)	77	2—40
	A Sacramento		
4 988	**Por automóvel**, de Guia Lopes* a Sacramento**, via Buraca (26), Antônio Cândido (41), Serrinha (59), Zagáia (77), entroncamento (114) e Lagoa (147)	176	6—00
	A São João Batista do Glória		
4 989	**Por ônibus**, de Guia Lopes* a Piuí**, (REF. 4 983)	77	2—40
4 990	— **por automóvel**, de Piuí** a São João Batista do Glória via Socorro (16), Capitólio** (24), entroncamento (40), Laje (54), Conquista (67), Usina Açucareira (83) e Pôrto do Glória (85)	89	4—00
	Total	**166**	**6—40**
	A Vargem Bonita		
4 991	**Por ônibus**, de Guia Lopes* a Vargem Bonita*	15	0 30
	A São José do Barreiro		
4 992	**Por automóvel**, de Guia Lopes* a São José do Barreiro via Vargem Bonita* (15) e Bentos (17)	34	1—30
4 993	**A cavalo**, do Guia Lopes a São José do Barreiro	21	4—00
	A Serra da Canastra		
4 994	**Por automóvel**, de Guia Lopes* a Serra da Canastra via Buraca (26) Antônio Câandido (41) e Serrinha (59)	62	3—00
4 995	**A cavalo**, de Guia Lopes a Serra da Canastra	45	8—00

Número de ordem (REF)	ITINERÁRIOS E MEIOS DE TRANSPORTE	Extensão em km	Tempo médio gasto em viagem h. — m.
	187 — GUIDOVAL		
	A Belo Horizonte		
4 996	Por ônibus, de Guidoval* a Ubá**	21	0—50
4 997	— pela E.F.L., de Ubá a Ponte Nova	140	5—10
4 998	— pela E.F.C.B., de Ponte Nova a Belo Horizonte (REF. 51)	252	10—15
	Total	**413**	**16—15**
4 999	Por ônibus, de Guidoval* a Ubá**	21	0—50
5 000	— por ônibus, de Uba** a Belo Horizonte**, (REF. 745)	304	11—00
	Total	**325**	**11—50**
5 001	Por ônibus, de Guidoval* a Ubá**	21	0—50
5 002	pela E.F.L., de Ubá a Juiz de Fora, (REF. 1 484)	127	5—50
5 003	— pela E.F.C.B., de Juiz de Fora a Belo Horizonte	365	8—35
	Total	**513**	**15—15**
5 004	Por ônibus, de Guidoval* a Ubá**	21	0—50
5 005	— por ônibus, de Uba** a Juiz de Fora**, (REF. 460)	121	4—00
5 006	— por ônibus, de Juiz de Fora** a Belo Horizonte**, (REF. 1 110)	260	6—30
	Total	**402**	**11—20**
	Ao Rio de Janeiro		
5 007	Por ônibus, de Guidoval* a Ubá**	21	0—50
5 008	— pela E.F.L., de Ubá ao Rio, (REF. 1 495)	322	11—05
	Total	**343**	**11—55**
5 009	Por ônibus, de Guidoval* a Ubá**	21	0—50
5 010	— por ônibus, de Ubá** a Juiz de Fora**, (REF. 460)	121	4—00
5 011	— por ônibus, de Juiz de Fora** ao Rio**, (REF. 1 115)	212	4—00
	Total	**354**	**8—50**
5 012	Por ônibus, de Guidoval* a Ubá**	21	0—50
5 013	— por ônibus, de Ubá** a Juiz de Fora**, (REF. 460)	121	4—00
5 014	— pela E.F.C.B., de Juiz de Fora ao Rio	275	5—55
	Total	**417**	**10—45**
	A Astolfo Dutra		
5 015	Por ônibus, de Guidoval* a Astolfo Dutra**, via entroncamento (21)	27	0—45
	A Cataguases		
5 016	Por ônibus, de Guidoval* a Cataguases** via Dona Eusébia (27) e Sinimbu (37)	46	1—40
	A Guiricema		
5 017	Por ônibus, de Guidoval* a Visconde do Rio Branco**	21	1—10
5 018	— por ônibus, de Visconde do Rio Branco** a Guiricema*	17	1—00
	Total	**38**	**2—10**
	A Miraí		
5 019	Por ônibus, de Guidoval* a Ubá**	21	0—50
5 020	— pela E.F.L., de Ubá a Miraí via Ligação (5) e Cataguases (61)	96	4—10
	Total	**117**	**5—00**
5 021	Por ônibus, de Guidoval* a Cataguases**, (REF. 5 016)	46	1—40
5 022	— por ônibus, de Cataguases** a Miraí, (REF. 2 746)	34	1—10
	Total	**80**	**2—50**
5 023	Por automóvel, de Guidoval* a Miraí via entroncamento (20)	39	1—30

Número de ordem (REF)	ITINERÁRIOS E MEIOS DE TRANSPORTE	Extensão em km	Tempo médio gasto em viagem h. — m.
	A Ubá		
5 024	**Por ônibus**, do Guidoval* a Ubá**	21	0—50
	A Visconde do Rio Branco		
5 025	**Por ônibus**, de Guidoval* a Visconde do Rio Branco**	21	1—10
	188 — GUIRICEMA		
	A Belo Horizonte		
5 026	**Por ônibus**, de Guiricema* a Visconde do Rio Branco**	17	1—00
5 027	— **pela E.F.L.**, de Visconde do Rio Branco a Ponte Nova	118	4—15
5 028	— **pela E.F.C.B.**, de Ponte Nova a Belo Horizonte (REF. 51)	252	10—15
	Total	**387**	**15—30**
5 029	**Por ônibus**, de Guiricema* a Visconde do Rio Branco**	17	1—00
5 030	— **pela E.F.L.** de Visconde do Rio Branco a Juiz de Fora via Ligação (27) e Furtado de Campos (82)	149	6—40
5 031	— **pela E.F.C.B.**, de Juiz de Fora a Belo Horizonte	365	8—25
	Total	**531**	**16—15**
5 032	**Por ônibus**, de Guiricema* a Visconde do Rio Branco**	17	1—00
5 033	— **por ônibus**, de Visconde do Rio Branco** a Ubá**	23	0—50
5 034	— **por ônibus**, de Ubá** a Belo Horizonte**, (REF. 745)	304	11—00
	Total	**344**	**12—50**
5 035	**Por ônibus**, de Guiricema* a Visconde do Rio Branco**	17	1—00
5 036	— **por ônibus**, de Visconde do Rio Branco** a Juiz de Fora** via Ubá** (23), Tocantins* (38), Rio Pomba** (68), Tabuleiro* (82), Corone Pacheco* (114) e Muçungê (133)	144	5—00
5 037	— **por ônibus**, de Juiz de Fora** a Belo Horizonte**, (REF. 1 110)	260	6—30
	Total	**421**	**12—30**
	Ao Rio de Janeiro		
5 038	**Por ônibus**, de Guiricema* a Visconde do Rio Branco**	17	1—00
5 039	— **pela E.F.L.**, de Visconde do Rio Branco ao Rio, via Ligação (27) Furtado de Campos (82) e Três Rios (199)	344	12—05
	Total	**361**	**13—05**
5 040	**Por ônibus**, de Guiricema* a Visconde do Rio Branco**	17	1—00
5 041	— **por ônibus**, de Visconde do Rio Branco** a Juiz de Fora**, (REF. 5 036)	144	5—00
5 042	— **por ônibus**, de Juiz de Fora** ao Rio**, (REF. 1 115)	212	4—00
	Total	**373**	**10—00**
	A Ervália		
5 043	**Por ônibus**, de Guiricema* a Visconde do Rio Branco**	17	1—00
5 044	— **pela E.F.L.**, de Visconde do Rio Branco a Coimbra	36	1—35
5 045	— **por ônibus**, de Coimbra*** a Ervália**	24	1—00
	Total	**77**	**3—35**
5 046	**Por ônibus**, de Guiricema* a Visconde do Rio Branco**	17	1—00
5 047	— **por ônibus**, de Visconde do Rio Branco** a Ervália**, via São Geraldo* (11) e Ribeirão Vermelho (30)	43	2—20
	Total	**60**	**3—20**
	A Guidoval		
5 048	**Por ônibus**, de Guiricema* a Visconde do Rio Branco**	17	1—00
5 049	— **por ônibus**, de Visconde do Rio Branco** a Guidoval*	21	1—10
	Total	**38**	**2—10**
	A Mirai		
5 050	**Por ônibus**, de Guiricema* a Mirai**, viá Tuiutinga (15)	37	1—30

Número de ordem (RFF)	ITINERÁRIOS E MEIOS DE TRANSPORTE	Extensão em km	Tempo médio gasto em viagem h. — m.
	A São Geraldo		
5 051	**Por ônibus**, de Guiricema* a Visconde do Rio Branco*.....	17	1—00
5 052	— **pela E.F.L.**, de Visconde do Rio Branco a São Geraldo	10	0—30
	Total.....	27	1—30
5 053	**Por ônibus**, de Guiricema* a Visconde do Rio Branco**...	17	1—00
5 054	— **por ônibus**, de Visconde do Rio Branco** a São Geraldo*.....	11	0—40
	Total.....	28	1—40
	A Visconde do Rio Branco		
5 055	**Por ônibus**, de Guiricema* a Visconde do Rio Branco**.....	17	1—00
	A Tuiutinga		
5 056	**Por ônibus**, de Guiricema* a Tuiutinga.....	15	0—30
	A Vilas Boas		
5 057	**Por ônibus**, de Guiricema* a Vilas Boas.....	12	0—45
	189 — HELIODORA		
	A Belo Horizonte		
5 058	**Por ônibus**, de Heliodora** a Lambari**, via Barreiro (4) e Embirizal (13).....	28	0—40
5 059	— **pela R.M.V.**, de Lambari a Belo Horizonte, via Freitas (43), Três Corações (107), Lavras (201), Ribeirão Vermelho (210), Garças de Minas (410), Divinópolis (552) e Azurita (630)..	708	25—30
	Total.....	736	26—10
5 060	**Por ônibus**, de Heliodora** a São Gonçalo do Sapucaí**, via Ribeiros (16) e entroncamento (22)..	29	1—30
5 061	— **por ônibus**, de São Gonçalo do Sapucaí** a Belo Horizonte**, (REF. 2 094).....	385	11—00
	Total.....	414	12—30
5 062	**Por ônibus**, de Heliodora** a Lambari**, (REF. 5 058).....	28	0—40
5 063	— **por via aérea**, (N.A.B.), de Lambari a Belo Horizonte.....	275	1—00
	Total.....	303	1—40
	Ao Rio de Janeiro		
5 064	**Por ônibus**, de Heliodora** a Lambari**, (REF. 5 058).....	28	0—40
5 065	— **pela R.M.V.**, de Lambari a Cruzeiro, via Freitas (43) e Soledade de Minas (60).....	149	5—35
5 066	— **pela E.F.C.B.**, de Cruzeiro ao Rio, (REF. 325).....	252	4—35
	Total.....	429	10—50
5 067	**Por ônibus**, de Heliodora** a Lambari**, (REF. 5 058).....	28	0—40
5 068	— **por ônibus**, de Lambari** a Conceição do Rio Verde**, via Nova Baden (6), Triângulo (17) e São Domingos (22).	53	1—30
5 069	— **por ônibus**, de Conceição do Rio Verde** ao Rio**, via Águas de Contenda (8), Caxambu** (28), Boa Vista (44), Vidinha (49), Pouso Alto* (58), Santana do Capivari* (66), Itamonte** (76), Capelinha do Picú (85), Registro do Picú (96), Eng.º Passos** (122), e dai pela BR-2 (rodovia Presidente Dutra).....	311	8—00
	Total..	382	10—10
5 070	**Por ônibus**, de Heliodora** a Lambari**, (REF. 5 058).....	28	0—40
5 071	— **por via aérea**, (N.A.B.), de Lambari ao Rio.....	235	1—00
	Total.....	263	1—40
	A Careaçu		
5 072	**Por ônibus**, de Heliodora** a Careaçu**, via Areado** (7) o entroncamento (16)	18	0—40
	A Jesuânia		
5 073	**Por ônibus**, de Heliodora** a Jesuânia**, via Barreiro (4), Embirizal (13) e Lambari** (28)	37	1—00

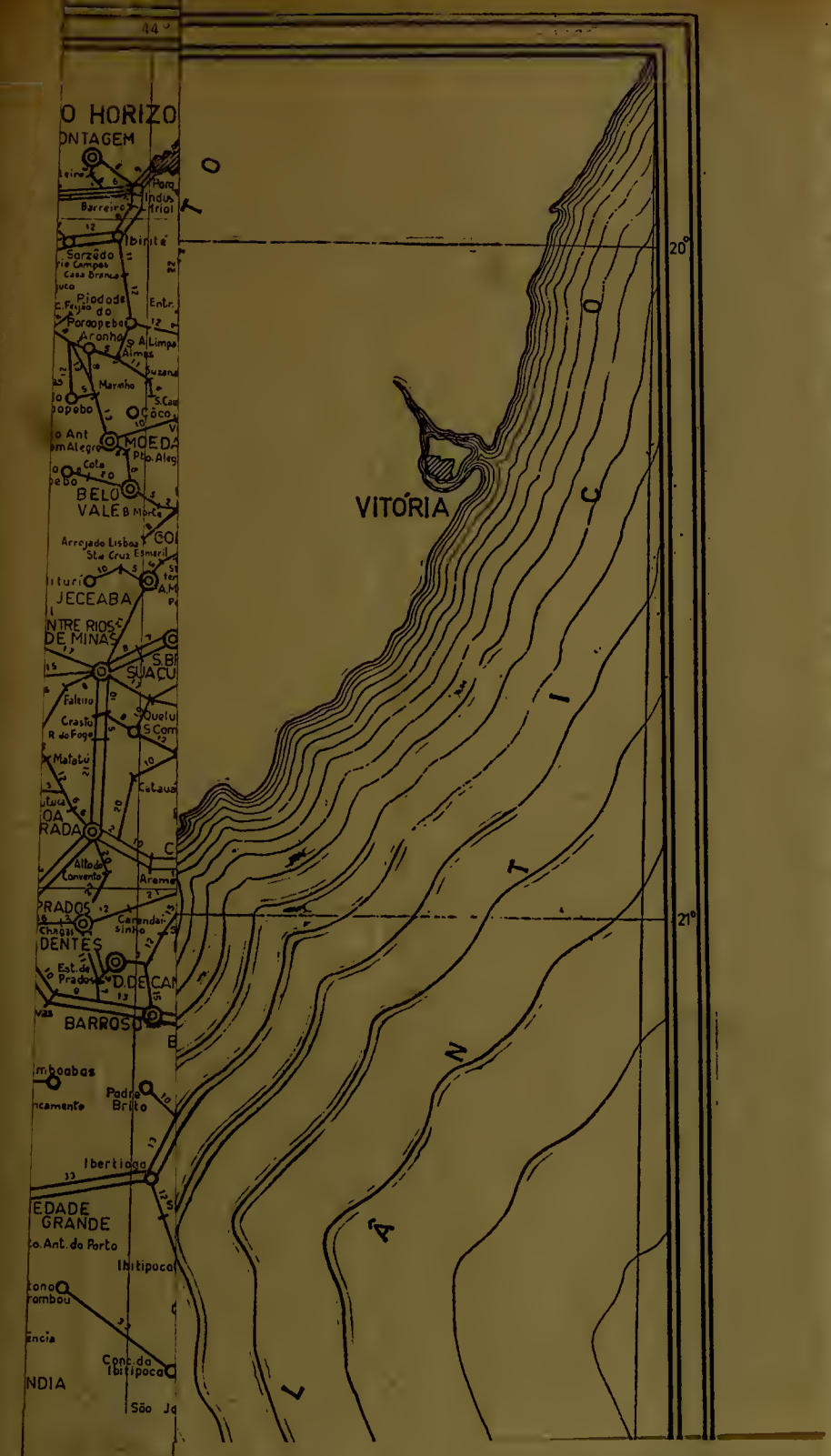

O HORIZO
ONTAGEM
Barreiro
Ibirité
Sarzêdo
Piedade do Paraopeba
Aranha
Marinho
MOEDA
BELO VALE
Arrojado Lisboa
Sta Cruz
JECEABA
NTRE RIOS DE MINAS
SUAÇU
Faleiro
Crasto
Matatú
Cataua
Alto do Convento
PRADOS
Carandaisinho
DENTES
Est. de Prados
D. DE CAN
BARROSO
Padre Brito
Ibertioga
EDADE GRANDE
Ibitipoca
Conc. da Ibitipoca
NDIA
São Jo
VITÓRIA
20°
21°
L Â N T I C O

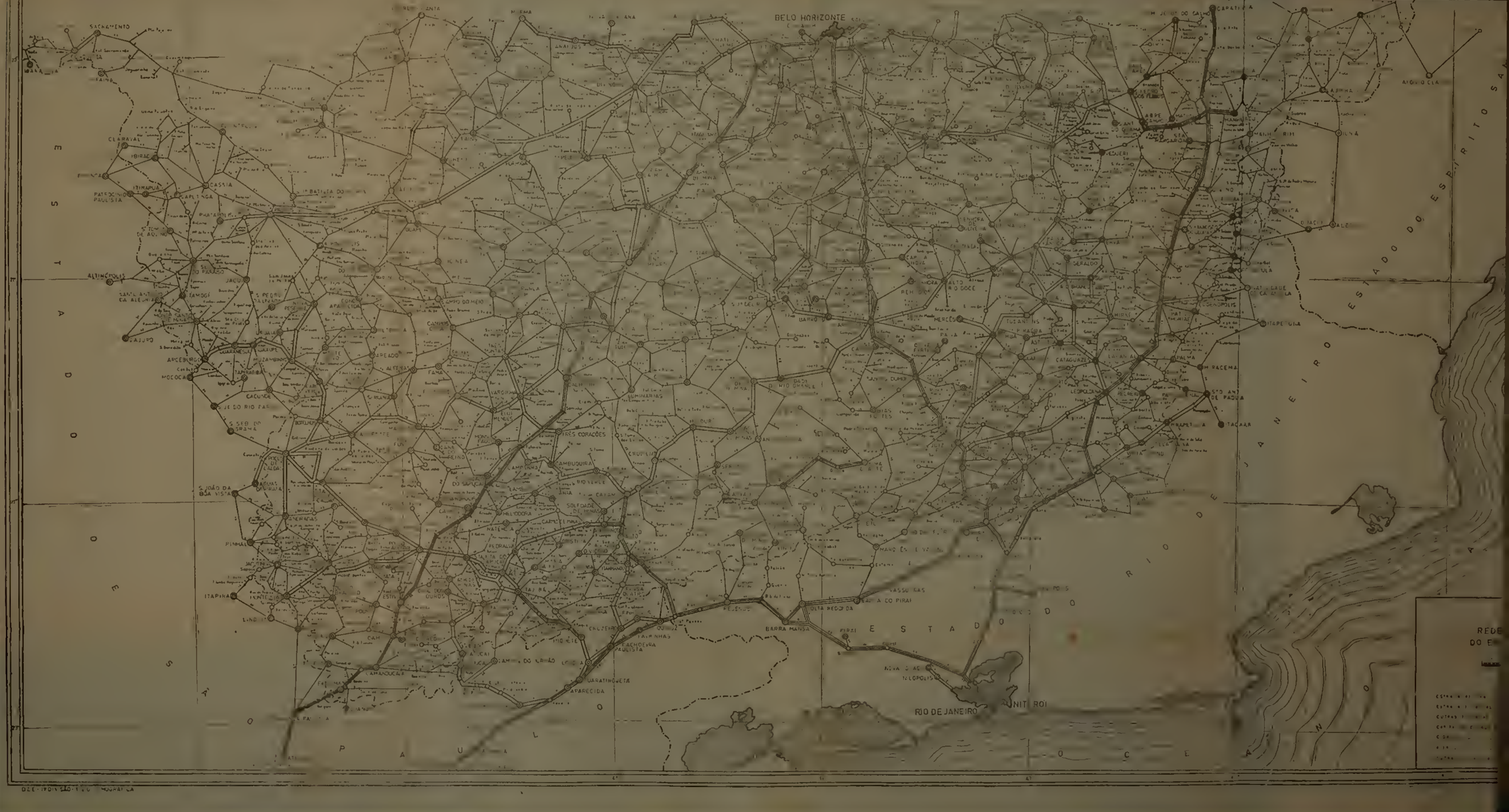
BELO HORIZONTE
RIO DE JANEIRO
NITEROI
ESTADO DO RIO DE JANEIRO
ESTADO DO ESPIRITO SANTO
ESTADO DE SÃO PAULO
OCEANO
SACRAMENTO
CLARAVAL
CASSIA
ALTINOPOLIS
ARCEBURGO
MOCOCA
S. JOÃO DA BOA VISTA
PINHAL
ITAPIRA
CAMANDUCAIA
APARECIDA
CARATINGUETA
PAULISTA
CRUZEIRO
TRES CORAÇÕES
CAMBUQUIRA
SOLEDADE DE MINAS
CAMPO DO MEIO
ALTO RIO DOCE
MERCES
CATAGUAZES
LEOPOLDINA
PALMA
MIRACEMA
STO ANT DE PADUA
ITAPETULA
BARRA MANSA
PIRAI
VASSOURAS
NOVA IGUAÇU
NILOPOLIS
REDE
DO E

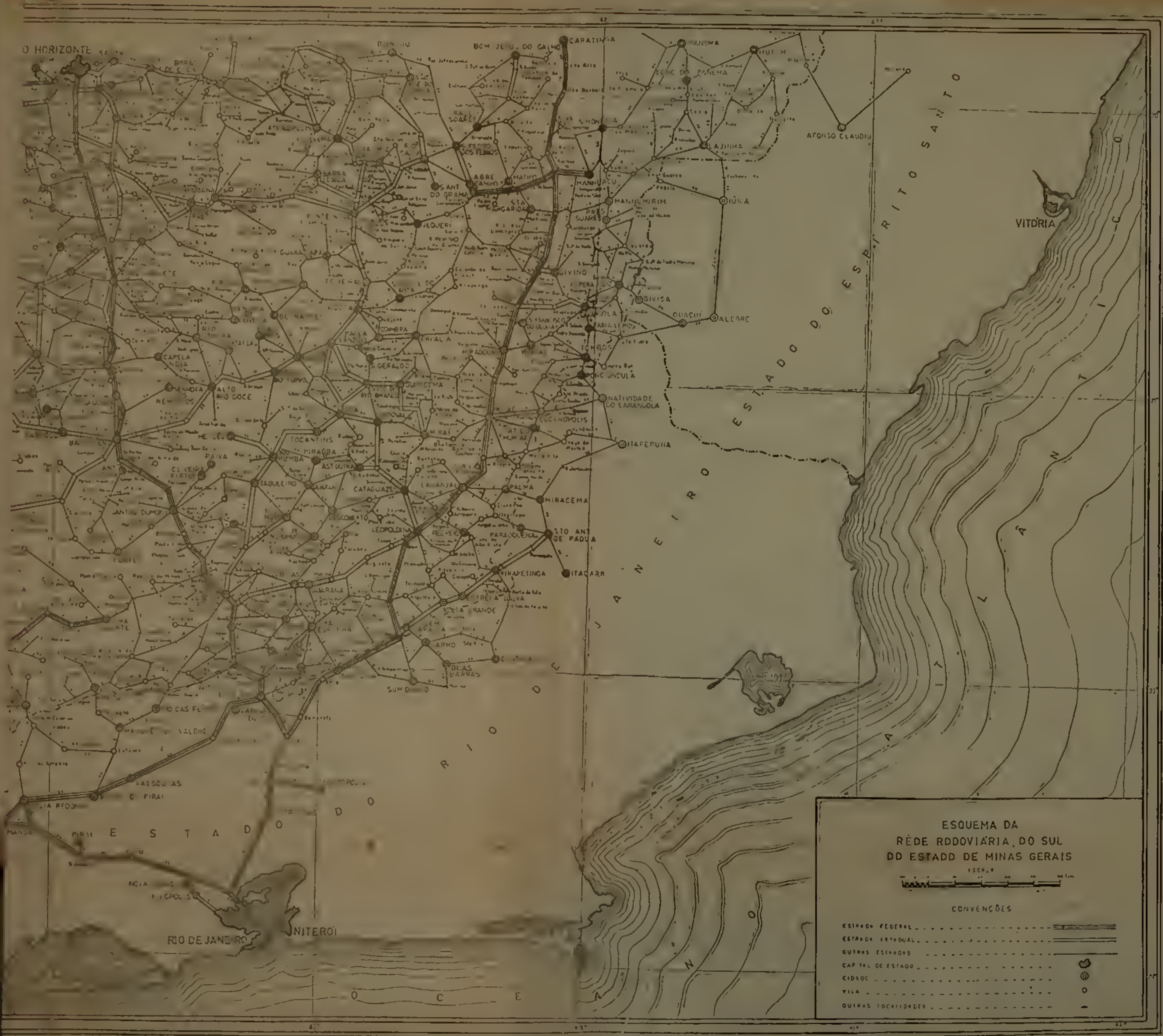
ESQUEMA DA
RÊDE RODOVIÁRIA DO SUL
DO ESTADO DE MINAS GERAIS
CONVENÇÕES
ESTADO DO ESPÍRITO SANTO
ESTADO DO RIO DE JANEIRO
VITÓRIA
NITERÓI
RIO DE JANEIRO
CARATINGA
MANHUAÇU
AFONSO CLAUDIO
LAJINHA
IÚNA
DIVISA
ALEGRE
NATIVIDADE DO CARANGOLA
ITAPERUNA
MIRACEMA
STO ANT DE PADUA
CATAGUAZES
LEOPOLDINA
TOCANTINS
ASTOLFO DUTRA
ALTO RIO DOCE
CAPELA NOVA
PAIVA
VASSOURAS
PIRAÍ
ABRE CAMPO
SANT DO GRAMA
MANHUMIRIM
PALMA
MIRAÍ
PIRAPETINGA

Número de ordem (REF)	ITINERÁRIOS E MEIOS DE TRANSPORTE	Extensão em km	Tempo médio gasto em viagem h. — m.
	A Lambari		
5 074	**Por ônibus**, de Heliodora** a Lambari**, (REF. 5 058)	28	0—40
	A Natércia		
5 075	**Por automóvel**, de Heliodora** a Natércia**, via Atirado (13)	25	1—00
	A São Gonçalo do Sapucaí		
5 076	**Por ônibus**, de Heliodora** a São Gonçalo do Sapucaí**, (REF. 5 060)	29	1—30
	190 — IAPU		
	A Belo Horizonte		
5 077	**Por ônibus**, de Iapu a Caratinga**, via Encruzilhada do Iapu (12), Inhapim* (25) e Ubaporanga* (35)	54	2—00
5 078	— **pela E.F.L.**, de Caratinga a Ponte Nova	190	7—30
5 079	— **pela E.F.C.B.**, de Ponte Nova a Belo Horizonte, (REF. 51)	252	10—15
	Total	**496**	**19—45**
5 080	**Por ônibus**, de Iapu a Caratinga**, (REF. 5 077)	54	2—00
5 081	— **por ônibus**, de Caratinga** a Abre Campo**, (REF. 2 398)	120	4—00
5 082	— **por ônibus**, de Abre Campo** a Belo Horizonte**, (REF. 52)	267	9—00
	Total	**441**	**15—00**
5 083	**Por ônibus**, de Iapu a Governador Valadares**, via Encruzilhada do Iapu (12), Dom Cavati* (22), Taruaçu*** (31) Santa Bárbara* (43), Divino (58), Alpercatas (7?) e São Raimundo (87)	91	3—00
5 084	— **pela E.F.V.M.**, de Governador Valadares a Nova Era, (REF. 191)	213	5—40
5 085	— **pela E.F.C.B.**, de Nova Era a Belo Horizonte, (REF. 92)	185	7—20
	Total	**489**	**16—00**
5 086	**Por ônibus**, de Iapu a Governador Valadares**, (REF. 5 083)	91	3—00
5 087	— **por ônibus**, de Governador Valadares** a Belo Horizonte**, (REF. 94)	445	14—00
	Total	**536**	**17—00**
5 088	**Por ônibus**, de Iapu a Governador Valadares**, (REF. 5 083)	91	3—00
5 089	— **por via aérea**, (C.R.A.N.), de Governador Valadares a Belo Horizonte	238	0—50
	Total	**329**	**3—50**
	Ao Rio de Janeiro		
5 090	**Por ônibus**, de Iapu a Caratinga**, (REF. 5 077)	54	2—00
5 091	— **pela E.F.L.**, de Caratinga ao Rio, (REF. 2 400)	653	23—50
	Total	**707**	**25—50**
5 092	**Por ônibus**, de Iapu a Caratinga, (REF. 5 077)	54	2—00
5 093	— **por ônibus** de Caratinga** ao Rio**, (REF. 105)	498	13—00
	Total	**552**	**15—00**
5 094	**Por ônibus**, de Iapu a Governador Valadares**, (REF. 5 083)	91	3—00
5 095	— **por via aérea**, (C.R.A.N.), de Governador Valadares ao Rio, (REF. 4 737)	586	2—10
	Total	**677**	**5—10**
	A Açucena		
5 096	**Por ônibus**, de Iapu a Governador Valadares**, (REF. 5 083)	91	3—00
5 097	— **pela E.F.V.M.**, e Governador Valadares a Naque	69	1—30
5 098	— **por ônibus**, de Naque a Açucena***, (REF. 4 739)	42	3—00
	Total	**202**	**7—30**
5 099	**Por automóvel**, de Iapu a Açucena, via São João do Oriente (19), Naque (52) e Pôrto da Pedra (82)	94	4—00
	A Caratinga		
5 100	**Por ônibus**, de Iapu a Caratinga**, (REF. 5 077)	54	2—00

Número de ordem (REF)	ITINERÁRIOS E MEIOS DE TRANSPORTE	Extensão em km	Tempo médio gasto em viagem h. — m.
	A Inhapim		
5 101	**Por ônibus**, do Iapu a Inhapim*, via Encruzilhada do Iapu (12)	25	1—00
	A Mesquita		
5 102	**Por automóvel**, de Iapu a Mesquita, via Bugro (8), Cachoeira Escura (30) e Bom Jesus do Bagre (51)	67	4—30
	A Tarumirim		
5 103	**Por ônibus**, de Iapu a Tarumirim*, via Encruzilhada do Iapu (12), Dom Cavati* (22) e Taruaçu*** (31)	44	2—00
	A Bugre		
5 104	**Por automóvel**, de Iapu a Bugre	8	0—20
	A São João do Oriente		
5 105	**Por ônibus**, de Iapu a São João do Oriente, via entroncamento (7)	19	1—30
	191 — IBIÁ		
	A Belo Horizonte		
5 106	**Pela R.M.V.**, de Ibiá a Belo Horizonte, via Garças de Minas (180), Divinópolis (352) e Azurita (400)	477	15—25
5 107	**Por ônibus**, de Ibiá** a Belo Horizonte**, via Paraiso (18), entroncamento (44), Guarda dos Ferreiros* (54), São Gotardo** (65), Sapecado (80), Campos (87), Barra do Funchal (95), Comendador Viana** (112), Vale do Caixão (130), Onça (144), Pedra do Chumbo (170), Moema***(181), Chapada (195), Pirolito (199), Araujos** (215), Perdigão** (225), Chaves (238), Costas (245), est. de São Gonçalo (252), São Gonçalo do Pará** (258), Campo Alegre (273), Igaratinga (282), Antunes (289), Caetano Preto (295), Pará de Minas** (307), Tavares (319), Gameleira (327), Florestal* (332), Juatuba* (348), Vianópolis (358), Betim* (368) e Parque Industrial* (390)	399	9—00
5 108	**Por ônibus**, de Ibiá** a Araxá**, via entroncamento (10)	54	1—30
5 109	— **por via aérea**, (C.R.A.N.), de Araxá a Belo Horizonte	315	1—20
	Total	**369**	**2—50**
	Ao Rio de Janeiro		
5 110	**Pela R.M.V.**, de Ibiá a Barra Mansa, via Garças de Minas (180), Ribeirão Vermelho (380), Lavras (390) e Arantina (565)	674	26—55
5 111	— **pela E.F.C.B.**, de Barra Mansa ao Rio, (REF. 8)	154	2—50
	Total	**828**	**29—45**
5 112	**Pela R.M.V.**, de Ibiá a Belo Horizonte, (REF. 5 106)	477	15—25
5 113	— **pela E.F.C.B.**, de Belo Horizonte ao Rio, (REF. 981)	640	14—25
	Total	**1 117**	**29—50**
5 114	**Por ônibus**, de Ibiá** a Belo Horizonte**, (REF. 5 107)	399	9—00
5 115	— **por ônibus**, do Belo Horizonte** ao Rio**, (REF. 982)	472	10—00
	Total	**871**	**19—00**
5 116	**Por ônibus**, de Ibiá** a Araxá**, (REF. 5 108)	54	1—30
5 117	— **por via aérea**, (C.R.A.N.), de Araxá ao Rio, (REF. 673)	663	2—35
	Total	**717**	**4—05**
	A Araxá		
5 118	**Pela R.M.V.**, de Ibiá a Araxá	89	2—50
5 119	**Por ônibus**, de Ibiá** a Araxá**, (REF. 5 108)	54	1—30
	A Bambuí		
5 120	**Pela R.M.V.**, de Ibiá a Bambuí	125	4—45

Número de ordem (REF)	ITINERÁRIOS E MEIOS DE TRANSPORTE	Extensão em km	Tempo médio gasto em viagem h. — m.
5 121	**Por automóvel**, de Ibiá** a Bambuí**, via Morro Alto (26), Pratinha** (46), Serra (64), Medeiros (88) e entroncamento (105)	136	5—00
	A Campos Altos		
5 122	**Pela R.M.V.**, de Ibiá a Campos Altos.	64	2—20
5 123	**Por ônibus**, de Ibiá** a Campos Altos**, via Morro Alto (26), Pratinha** (46), est. de Pratinha (62), entroncamento (77) e Sobradinho (81)	84	2—30
5 124	**Por automóvel**, de Ibiá** a Campos Altos**, via Morro Alto (26), Tobati (35), entroncamento (71) e Sobradinho (75)	78	2—00
	A Perdizes		
5 125	**Pela R.M.V.**, de Ibiá a Araxá	89	2—50
5 126	— **por ônibus**, de Araxá** a Perdizes*, (REF. 676)	58	1—30
	Total	147	4—20
5 127	**Por ônibus** de Ibiá** a Araxá**, (REF. 5 108)	54	1—30
5 128	— **por ônibus**, de Araxá** a Perdizes*, (REF. 676)	58	1—30
	Total	112	3—00
	A Pratinha		
5 129	**Pela R.M.V.**, de Ibiá a est. de Pratinha	41	1—20
5 130	— **por automóvel**, da est. a Pratinha	16	0—45
	Total	57	2—05
5 131	**Por ônibus**, de Ibiá** a Pratinha**, via Morro Alto (26)	46	2—00
	A Rio Paranaiba		
5 132	**Por ônibus**, de Ibiá** a Rio Paranaiba*, via Paraiso (18), Guarda dos Ferreiros* (54) o entroncamento (67)	85	2—40
	A Sacramento		
5 133	**Pela R.M.V.**, de Ibiá a Araxá	89	2—50
5 134	— **por ônibus**, de Araxá** a Sacramento**, (REF. 677)	97	3—00
	Total	186	5—50
5 135	**Por ônibus**, de Ibiá** a Araxá** (REF. 5 108)	54	1—30
5 136	— **por ônibus**, de Araxá** a Sacramento**, (REF. 677)	97	3—00
	Total	151	4—30
	A Serra do Salitre		
5 137	**Pela R.M.V.**, de Ibiá a Catiara	57	2—00
5 138	— **por ônibus**, de Catiara a Serra do Salitre**	11	0—15
	Total	68	2—15
	A Argenita		
5 139	**Pela R.M.V.**, de Ibiá a est. de Estevão Lobo	33	1—10
5 140	— **por automovel**, de est. de Estevão Lobo a Argenita	10	0—50
	Total	43	2—00
5 141	**Por automóvel**, de Ibiá** a Argenita, via entroncamento (10) e Estevão Lobo (26)	36	1—30
	A Tobati		
5 142	**Pela R.M.V.**, de Ibiá a Tobati	27	0—55
5 143	**Por automóvel**, de Ibiá** a Tobati, via Morro Alto (26)	35	1—20

Número de ordem (REF)	ITINERÁRIOS E MEIOS DE TRANSPORTE	Extensão em km	Tempo médio gasto em viagem h. — m.
	192 — IBIRACI		
	A Belo Horizonte		
5 144	**Por ônibus**, de Ibiraci** a Franca**	42	1—40
5 145	— **pela C.M.E.F.**, de Franca a Uberaba	188	6—20
5 146	— **pela R.M.V.**, de Uberaba a Belo Horizonte, (REF. 161)	752	25—00
	Total	**982**	**33—00**
5 147	**Por ônibus**, de Ibiraci** a Passos**, (REF. 2 858)	82	3—00
5 148	— **por ônibus**, de Passos** a Belo Horizonte**, (REF. 2 2c3)	344	10—00
	Total	**426**	**13—00**
5 149	**Por ônibus**, de Ibiraci** a Passos**, (REF. 2 858)	82	3—00
5 150	— **por via aérea**, (C.R.A.N.), de Passos a Belo Horizonte	295	1—00
	Total	**377**	**4—00**
	Ao Rio de Janeiro		
5 151	**Por ônibus**, de Ibiraci** a Franca**	42	1—40
5 152	— **por ônibus**, de Franca** a São Sebastião do Paraíso**, via Patrocínio Paulista (18), São Tomás de Aquino (56) e Palmeiras (69)	80	3—00
5 153	— **pela C.M.E.F.**, de São Sebastião do Paraíso a Juréia, (REF. 2 200)	172	6—10
5 154	— **pela R.M.V.**, de Juréia a Cruzeiro, (REF. 390)	361	15—40
5 155	— **pela E.F.C.B.**, de Cruzeiro ao Rio, (REF. 025)	252	4—35
	Total	**907**	**31—05**
5 156	**Por ônibus** de Ibiraci** a Franca**	42	1—40
5 157	— **pela C.M.E.F.**, de Franca a Campinas	417	12—20
5 158	— **pela C.P.E.F.**, de Campinas a Jundiaí	45	0—35
5 159	— **pela E.F.S.J.**, de Jundiaí a São Paulo	62	1—00
5 160	— **pela E.F.C.B.**, de São Paulo ao Rio, (REF. 176)	500	9—25
	Total	**1 066**	**25—00**
5 161	**Por automóvel**, de Ibiraci** ao Rio**, via entroncamento (5), Cássia (36), entroncamento (45), Bananal (60), Passos** (82), Ribeirão Conquista (106), Alpinópolis** (118), Monte Alto (124), Itapiche (136), Carmo do Rio Claro** (155), Santa Quitéria (160), Barranco Alto (194), Barra (205), Alfenas** (224), Fama** (240), Paraguaçu** (267), Elói Mendes** (297), Varginha** (317), Ponte do Rio Verde (339), Três Corações** (349), Cambuquira** (370), Triângulo (381), Conceição do Rio Verde** (407), Águas de Contenda (415), Caxambu** (435), Vidinha (456), Pouso Alto* (465), Santana do Capivari* (473), Itamonte** (483), Capelinha do Picú (492), Registro do Picú (503), Eng.º Passos** (529), e dai pela BR-2 (rodovia Presidente Dutra)	718	22—00
5 162	**Por ônibus**, de Ibiraci** a Passos**, (REF. 2 858)	82	3—00
5 163	— **por via aérea**, (C.R.A.N.), de Passos ao Rio, (REF. 394)	426	1—50
	Total	**508**	**4—50**
	A Cássia		
5 164	**Por ônibus**, de Ibiraci** a Cássia, via entroncamento (5)	36	1—20
	A Capetinga		
5 165	**Por ônibus**, de Ibiraci** a Cássia, (REF. 5 164)	36	1—20
5 166	— **por ônibus** de Cássia a Capetinga***	18	0—40
	Total	**54**	**2—00**
5 167	**Por automóvel**, de Ibiraci** a Capetinga*** via, entroncamento (21)	28	1—20
	A Claraval		
5 168	**Por ônibus**, de Ibiraci** a Claraval, via Franca** (42)	63	3—00
5 169	**Por automóvel**, de Ibiraci** a Claraval, via entroncamento (4)	26	1—30
	A Delfinópolis		
5 170	**Por ônibus**, de Ibiraci** a Delfinópolis**, via entroncamento (9), Fazenda da Mata (25), Pôrto da Joana (32) e entroncamento (39)	62	2—30

Número de ordem (REF)	ITINERÁRIOS E MEIOS DE TRANSPORTE	Extensão em km	Tempo médio gasto em viagem h. — m.
	A Sacramento		
5 171	**Por ônibus**, de Ibiraci** a Franca**	42	1—40
5 172	— **pela C.M.E.F.**, de Franca a est. de Sacramento	97	3—35
5 173	— **por ônibus**, de est. de Sacramento a Sacramento**	14	0—30
	Total	153	5—45
5 174	**Por automóvel**, de Ibiraci** a Sacramento**, via entroncamento (9), Fazenda da Mata (25), Pôrto da Joana (32), Ribeirão do Engano (40), Damásio (50), entroncamento (65) o Lagoa (98)	127	5—00
	A Franca (Estado de São Pau o)		
5 175	**Por ônibus**, de Ibiaci** a Franca**	42	1—40
	193 — IGUATAMA		
	A Belo Horizonte		
5 176	**Pela R.M.V.**, de Iguatama (est. de Cromita) a Belo Horizonte, via Garças de Minas (3), Divinópolis (145) e Azurita (223)	301	9—15
5 177	**Por ônibus**, de Iguatama** a Garças de Minas	3	0—05
5 178	— **pela R.M.V.**, de Garças de Minas a Belo Horizonte, via Divinópolis (142) e Azurita (220)	298	9—10
	Total	301	9—15
5 179	**Por ônibus**, de Iguatuama** a Belo Horizonte**, via Garças de Minas (3), Calciolândia (11), Arcos** (30), entroncamento (59), Betânia (74), Divinópolis** (130), Usina Gafanhoto (137), São José dos Salgados (147), Itaúna** (167), Azurita (184), Mateus Leme*** (189), Juatuba* (203), Vianópolis (213), Betim* (223) e Parque Industrial* (245)	254	6—20
	Ao Rio de Janeiro		
5 180	**Pela R.M.V.**, de Iguatama (est. de Cromita) a Barra Mansa, via Garças de Minas (3), Ribeirão Vermelho (203), Lavras (213) e Arantina (388)	498	20—30
5 181	— **pela E.F.C.B.**, de Barra Mansa ao Rio, (REF. 8)	154	2—50
	Total	652	23—20
5 182	**Por ônibus**, de Iguatama** a Garças de Minas	3	0—05
5 183	— **pela R.M.V.**, de Garças de Minas a Barra Mansa, via Ribeirão Vermelho (200), Lavras (210) e Arantina (385)	495	20—00
5 184	— **pela E.F.C.B.**, de Barra Mansa ao Rio, (REF. 8)	154	2—50
	Total	652	22—55
	A Arcos		
5 185	**Pela R.M.V.** de Iguatama (est. de Cromita) a Arcos via Garças de Minas (3)	32	1—15
5 186	**Por ônibus** de Iguatama** a Garças de Minas	3	0—05
5 187	— **pela R.M.V.** de Garças de Minas a Arcos	29	1—10
	Total	32	1—15
5 188	**Por ônibus**, de Iguatama** a Arcos**, via Garças de Minas (3) e Calciolândia* (11)	30	0—50
	A Bambuí		
5 189	**Pela R.M.V.**, de Iguatama (est. de Cromita) a Bambuí	52	2—10
5 190	**Por ônibus**, de Iguatama** a Bambuí**, via Engenheiro Adelmar (8), F. Sampaio (16), entroncamento (22) e Abacaxis (30)	44	1—30

Número de ordem (REF)	ITINERÁRIOS E MEIOS DE TRANSPORTE	Extensão em km	Tempo médio gasto em viagem h. — m.
	A Lagoa da Prata		
5 191	**Por ônibus**, de Iguatama** a Lagoa da Prata**, via Garças de Minas (3) e entroncamento (19)....	41	1—10
5 192	**Por ônibus**, de Iguatama** a Garças de Minas	3	0—05
5 193	— **pela R.M.V.**, de Garças de Minas a Lagoa da Prata.....	34	1—25
	Total.....	**37**	**1—30**
5 194	**Pela R.M.V.**, de Iguatama (est. de Cromita) a Lagoa da Prata, via Garças de Minas (3).....	37	1—40
	A Luz		
5 195	**Por ônibus**, de Iguatama** a Garças de Minas	3	0—05
5 196	— **pela R.M.V.**, de Garças de Minas a Lagoa da Prata.....	34	1—25
5 197	— **por ônibus**, de Lagoa da Prata** a Luz**, via Ponte Olegário Maciel (13), Esteios (31) e Valinho (35).....	53	1—30
	Total.....	**90**	**3—00**
5 198	**Pela R.M.V.**, de Iguatama (est. de Cromita) a Lagoa da Prata, (REF. 5 194)	37	1—40
5 199	— **por ônibus**, de Lagoa da Prata** a Luz**, (REF. 5 197)	53	1—30
	Total	**90**	**3—10**
5 200	**Por automóvel**, de Iguatama** a Luz**, via Engenheiro Adelmar (8), F. Sampaio (16) entroncamento (22), Estoios (31) e Valinho (35).....	53	1—30
	A Pains		
5 201	**Por ônibus**, de Iguatama** a Pains** via Garças de Minas (3) e Calciolândia* (11).....	29	0—50
	A Piũi		
5 202	**Por ônibus**, de Iguatama** a Piũi** via Cunhas (18), Capoeirão (22), Perobas (37) o Lagoa dos Martins (52)	67	2—30
	194 — ILICÍNEA		
	A Belo Horizonte		
5 203	**Por ônibus**, de Ilicínea** a Formiga**, via Santa Bárbara (20), Guapé** (38), Araúna (53), Santo Hilário (61) e entroncamento (106)	109	3—00
5 204	— **pela R.M.V.**, de Formiga a Belo Horizonte, (REF. 2 269)	357	11—40
	Total	**466**	**14—40**
5 205	**Por ônibus**, de Ilicínea** a Belo Horizonte** via Santa Bárbara (20), Guapé** (38), Araúna (53), Santo Hilário (61), entroncamento (106), Formiga* (109), Betânia (136), Divinópolis** (192), Usina Gafanhoto (199), entroncamento (202), São José do Salgado (209), Garcia (224), Itaúna** (229), Azurita (246), Mateus Leme*** (251), Juatuba* (265), Vianópolis (275), Betim* (285) e Parque Industrial* (307).....	316	9—00
	Ao Rio de Janeiro		
5 206	**Por ônibus**, de Ilicínea** a Boa Esperança**, via J. Chagas (14).....	42	1—30
5 207	— **por ônibus**, de Boa Esperança** a Três Pontas**, (REF. 1 128)	55	2—30
5 208	— **pela R.M.V.**, de Três Pontas a Cruzeiro, (REF. 1 129)	262	11—35
5 209	— **pela E.F.C.B.**, de Cruzeiro ao Rio, (REF. 325)	252	4—35
	Total	**611**	**20—10**
5 210	**Por automóvel**, de Ilicínea** ao Rio**, via J. Chagas** (14), Boa Esperança** (42), Coqueiral** (64), Santana da Vargem (79), Três Pontas** (97), Varginha** (131), entroncamento da Fernão Dias (153), Três Corações** (163), Cambuquira** (184), Triângulo (195), Conceição do Rio Verde** (221), Águas de Contendas (229), Caxambu** (249), Vidinha (270), Pouso Alto* (279), Santana do Capivari* (287), Itamonte** (297), Capetinha do Picú (306), Registro do Picu (317), Eng.º Passos (343) e dai pela BR-2 (rodovia Presidente Dutra)	532	14—30
	A Boa Esperança		
5 211	**Por ônibus**, de Ilicínea** a Boa Esperança**, (REF. 5 206).....	42	1—30

Número de ordem (REF)	ITINERÁRIOS E MEIOS DE TRANSPORTE	Extensão em km	Tempo médio gasto em viagem h. — m.
	A Campo do Meio		
5 212	**Por automóvel**, de Ilicínea** a Campo do Meio* via J. Chagas (14) e entroncamento (17).....	29	1—20
	A Carmo do Rio Claro		
5 213	**Por automóvel**, de Ilicínea** a Carmo do Rio Claro**, via entroncamento (26) e Pôrto Carrito (39)	45	2—00
	A Guapé		
5 214	**Por ônibus**, de Ilicínea** a Guapé**, via Santa Bárbara (20)	38	1—30
	195 — INDIANÓPOLIS		
	A Belo Horizonte		
5 215	**Por ônibus**, de Indianópolis a Monte Carmelo**, via entroncamento (22) e Romaria (54).....	74	3—00
5 216	— **pela R.M.V.**, de Monte Carmelo a Belo Horizonte, (REF. 2)	688	23—55
	Total	**762**	**26—55**
4 217	**Por automóvel**, de Indianópolis a Belo Horizonte**, via entroncamento (22), Nova Ponte* (42), Fanecos (80), Almeida Campos* (101), Usina Pai Joaquim (111), Campo de Trigo (136), Ibitimimirim (161), Capivara (171), Araxá** (186), Ibiá** (240), Paraiso (258), Guarda dos Ferreiros* (294), São Gotardo** (305), Campos (327), Barra do Funchal (335), Comendador Viana** (352), Pedra do Chumbo (410), Moema*** (421), Chapada (435), Pirolito (439), Araujos** (455), Perdigão** (465), Chaves (478), Costas (486), est. de São Gonçalo (492), São Gonçalo do Pará** (498), Campo Alegre (513), Igaratinga (522), Antunes (529), Caetano Preto (535), Pará de Minas** (547), Tavares (559), Gameleira (567), Florestal* (572), Juatuba* (588), Vianópolis (598), Betim* (608) e Parque Industrial* (630)	639	16—00
5 218	**Por ônibus**, de Indianópolis a Monte Carmelo**, (REF. 5 215)	74	3—00
5 219	— **por via aérea**, (C.R.A.N.), de Monte Carmelo a Belo Horizonte, (REF. 5)	399	1—40
	Total	**473**	**4—40**
	Ao Rio de Janeiro		
5 220	**Por ônibus**, de Indianópolis a Monte Carmelo**, (REF. 5 215)	74	3—00
5 221	— **pela R.M.V.**, de Monte Varmelo a Barra Mansa, (REF. 7)	885	35—00
5 222	— **pela E.F.C.B.**, de Barra Mansa ao Rio, (REF. 8)	154	2—50
	Total	**1 113**	**40—50**
5 223	**Por ônibus**, de Indianópolis a Monte Carmelo**, (REF. 5 215)	74	3—00
5 224	— **pela R.M.V.**, de Monte Carmelo a Belo Horizonte, (REF. 2).....	688	23—55
5 225	— **pela E.F.C.B.**, de Belo Horizonte ao Rio, (REF. 981).....	640	14—25
	Total.....	**1 402**	**41—20**
5 226	**Por ônibus**, do Indianópolis a Monte Carmelo**, (REF. 5 215).....	74	3—00
5 227	— **por via aérea**, (C.R.A.N.), de Monte Carmelo ao Rio, (REF. 13).....	747	3—10
	Total.....	**821**	**6—10**
	A Araguari		
5 228	**Por ônibus**, do Indianópolis a Araguari**, via Santo Antônio (31) e entroncamento (62).....	69	2—30
	A Estrêla do Sul		
5 229	**Por ônibus**, de Indianópolis a Monte Carmelo**, (REF. 5 215).....	74	3—00
5 230	— **por ônibus**, de Monte Carmelo** a Estrêla do Sul**, via Água Emendada (17).....	29	0—40
	Total	**103**	**3—40**
5 231	**Por automóvel**, de Indianópolis a Estrêla do Sul**, via entroncamento (22).....	56	2—00
	A Nova Ponte		
5 232	**Por automóvel**, de Indianópolis a Nova Ponte*, via entroncamento (22).....	42	2—00

Número de ordem (REF)	ITINERÁRIOS E MEIOS DE TRANSPORTE	Extensão em km	Tempo médio gasto em viagem h. — m.
	A Uberaba		
5 233	**Por automóvel**, de Indianópolis a Uberaba**, via entroncamento (13), Fanecos (62), Almeida Campos* (83) e Santa Rosa (116)	132	4—30
	A Uberlândia		
5 234	**Por ônibus**, de Indianópolis a Uberlândia**, via entroncamento (13)	47	1—45
	196 — INHAPIM		
	A Belo Horizonte		
5 235	**Por ônibus**, de Inhapim* a Caratinga**, via Ubaporanga*, (10)	29	1—00
5 236	— **pela E.F.L.**, de Caratinga a Ponte Nova	190	7—30
5 237	— **pela E.F.C.B.**, de Ponte Nova a Belo Horizonte, (REF. 51)	252	10—15
	Total	**471**	**18—45**
5 238	**Por ônibus**, de Inhapim* a Caratinga**, (REF. 5 235)	29	1—00
5 239	— **por ônibus**, de Caratinga** a Abre Campo**, (REF. 2 398)	120	4—00
5 240	— **por ônibus**, de Abre Campo** a Belo Horizonte**, (REF. 2 399)	267	9—00
	Total	**416**	**14—00**
5 241	**Por ônibus**, de Inhapim* a Governador Valadares**, via Dom Cavati* (23), Taruaçu*** (32), Sta. Bárbara* (44), Divino** (59), Alpercatas (73) e São Raimindo (88)	92	3—00
5 242	— **pela E.F.L.**, de Governador Valadares a Nova Era, (REF. 191)	213	5—40
5 243	— **pela E.F.C.B.**, de Nova Era a Belo Horizonte, (REF. 92)	185	7—20
	Total	**490**	**16—00**
5 244	**Por ônibus**, de Inhapim* a Governador Valadares**, (REF. 5 241)	92	3—00
5 245	— **por ônibus**, de Governador Valadares** a Belo Horizonte**, (REF. 94)	445	14—00
	Total	**537**	**17—00**
5 246	**Por ônibus**, de Inhapim* a Governador Valadares**, (REF. 5 241)	92	3—00
5 247	— **por via aérea**, (C.R.A.N.), de Governador Valadares a Belo Horizonte	238	0—50
	Total	**330**	**3—50**
	Ao Rio de Janeiro		
5 248	**Por ônibus**, de Inhapim* a Caratinga**, (REF. 5 235)	29	1—00
5 249	— **pela E.F.L.**, de Caratinga ao Rio, (REF. 2 400)	653	23—50
	Total	**682**	**24—50**
5 250	**Por ônibus**, de Inhapim* a Caratinga**, (REF. 5 235)	29	1—00
5 251	— **por ônibus**, de Caratinga** ao Rio**, (REF. 105)	498	13—00
	Total	**527**	**14—00**
5 252	**Por ônibus**, de Inhapim* a Governador Valadares**, (REF. 5 241)	92	3—00
5 253	— **por via aérea**, (C.R.A.N.), de Governador Valadres ao Rio, (REF. 107)	586	2—10
	Total	**678**	**5—10**
	A Caratinga		
5 254	**Por ônibus**, de Inhapim* a Caratinga**, (REF. 5 235)	29	1—00
	A Conselheiro Pena		
5 255	**Por ônibus**, de Inhapim* a Governador Valadares**, (REF. 5 241)	92	3—00
5 256	— **pela E.F.V.M.**, de Governador Valadares a Conselheiro Penha	81	2—00
	Total	**173**	**5—00**
	A Iapu		
5 257	**Por ônibus**, de Inhapim* a Iapu, via Encruzilhada de Iapu (13)	25	1—10
	A Ipanema		
5 258	**Por ônibus**, de Inhapim* a Caratinga**, (REF. 5 235)	29	1—00
5 259	— **por ônibus**, de Caratinga** a Ipanema**, (REF. 2 407)	78	5—00
	Total	**107**	**6—00**

Número de ordem (REF.)	ITINERÁRIOS E MEIOS DE TRANSPORTE	Extensão em km	Tempo médio gasto em viagem h — m
	A Pocrane		
5 260	**Por ônibus**, de Inhapim* a Caratinga**, (REF. 5 235)	29	1—00
5 261	— **por ônibus**, de Caratinga** a Ipanema**, (REF. 2 407)	78	5—00
5 262	— **por ônibus**, de Ipanema** a Pocrane, via Taparuba (20) e Barra da Figueira (40)	50	3—00
	Total	157	9—00
5 263	**Por automóvel**, de Inhapim* a Pocrane, via Ubaporanga* (10), Imbé (32), Águas Claras (42), Veadinho (61) e Taquaril (73)	83	5—00
	A Tarumirim		
5 264	**Por ônibus**, de Inhapim* a Tarumirim*, via Encruzilhada (13), Dom Cavati* (23) e Taruaçu*** (32)	45	1—35
	A Dom Cavati		
5 265	**Por ônibus**, de Inhapim* a Dom Cavati*, via Encruzilhada (13)	23	0—40
	A Itajutiba		
5 266	**Por ônibus**, de Inhapim* a Dom Cavati*, (REF. 5 265)	23	0—40
5 267	— **por automóvel**, de Dom Cavati* a Itajutiba, via Novo Horizonte (28)	40	2—00
	Total	63	2—40
	A Veadinho		
5 268	**Por automóvel**, de Inhapim* a Veadinho, via Ubaporanga* (10), Imbé (32) e Águas Claras (42)	61	3—30
5 269	**A cavalo**, de Inhapim a Veadinho	52	9—30
	197 — INHAUMA		
	A Belo Horizonte		
5 270	**Por ônibus**, de Inhaúma* a Belo Horizonte**, via Riacho do Campo (7), Barreiro (12), Sete Lagoas** (24), Prudente de Morais (36), Matozinhos** (48), Pedro Leopoldo** (58), Dr. Lund (53), Entroncamento (78) e Venda Nova* (88)	101	2—50
5 271	**Por ônibus**, de Inhaúma* a Sete Lagoas**, via Riacho do Campo (7) e Barreiro (12)	24	1—00
5 272	— **pela E.F.C.B.**, de Sete Lagoas a Belo Horizonte, (REF. 1 719)	108	3—40
	Total	132	4—40
	Ao Rio de Janeiro		
5 273	**Por ônibus**, de Inhaúma* a Sete Lagoas**, (REF. 5 270)	24	1—00
5 274	— **pela E.F.C.B.**, de Sete Lagoas ao Rio, (REF. 1 721)	684	18—15
	Total	708	19—15
5 275	**Por ônibus**, de Inhaúma* a Belo Horizonte**, (REF. 5 270)	101	2—50
5 276	— **por ônibus**, de Belo Horizonte** ao Rio**, (REF. 982)	472	10—00
	Total	573	12—50
5 277	**Por ônibus**, de Inhaúma* a Belo Horizonte**, (REF. 5 270)	101	2—50
5 278	— **por via aérea**, de Belo Horizonte ao Rio	348	1—15
	Total	449	4—05
	A Caetanópolis		
5 279	**Por ônibus**, de Inhaúma* a Caetanópolis, via Riacho do Campo (7), Barreiro (12) e Cedro Velho (27)	30	1—00
	A Capim Branco		
5 280	**Por ônibus**, de Inhaúma* a Matozinhos**, via Riacho do Campo (7), Barreiro (12), Sete Lagoas** (24) e Prudente de Morais (36)	48	1—15
5 281	— **por ônibus**, de Matozinhos** a Capim Branco	6	—15
	Total	54	1—30

Número de ordem (REF.)	ITINERÁRIOS E MEIOS DE TRANSPORTE	Extensão em km	Tempo médio gasto em viagem h — m
	A Esmeraldas		
5 282	**Por ônibus**, de Inhaúma* a Belo Horizonte**, (REF. 5 270)	101	2—50
5 283	— **por ônibus**, de Belo Horizonte** a Esmeraldas**, (REF. 2 233)	65	2—00
	Total	**166**	**4—50**
5 284	**Por automóvel**, de Inhaúma* a Esmeraldas**, via Urucúia (23), Serraria (32), Riacho da Areia (47)	53	1—30
	A Maravilhas		
5 285	**Por automóvel**, de Inhaúma* a Maravilhas**, via Cachoeira dos Macacos* (11), Ponte Santa Cruz (33) e Sapecado (43)	52	1—20
	A Pará de Minas		
5 286	**Por ônibus**, de Inhaúma* a Belo Horizonte**, (REF. 5 270)	101	2—50
5 287	— **por ônibus**, de Belo Horizonte** a Pará de Minas**, via Parque Industrial* (9), Betim* (31), Vianópolis (41), Juatuba* (51), Florestal* (67), Gameleira (72) e Tavares (80)	92	2—15
	Total	**193**	**5—05**
5 288	**Por automóvel**, de Inhaúma* a Pará de Minas**, via Cachoeira dos Macacos* (11), Ponte Santa Cruz (33), Sapecado (43), Pequi* (53), São José da Varginha (74) e Ascenção (87)	98	2—30
	A Paraopeba		
5 289	**Por ônibus**, de Inhaúma* a Paraopeba**, via Riacho do Campo (7), Barreiro (12), Cedro Velho(27) e Caetanópolis (30)	33	1—05
	A Pequi		
5 290	**Por automóvel**, de Inhaúma* a Pequi*, via Cachoeira dos Macacos* (11), Ponte Santa Cruz (33), Sapecado (43) e Reduto (48)	53	1—30
	A Sete Lagoas		
5 291	**Por ônibus**, de Inhaúma* a Sete Lagoas**, (REF. 5 271)	24	1—00
	A Fortuna		
5 292	**Por ônibus**, de Inhaúma* a Fortuna, via Cachoeira dos Macacos* (11)	16	0—30
	198 — IPANEMA		
	A Belo Horizonte		
5 293	**Por ônibus**, de Ipanema** a Manhuaçu**, (REF. 3 050)	94	4—10
5 294	— **pela E.F.L.**, de Manhuaçu a Três Rios (REF. 3 051)	397	16—25
5 295	— **pela E.F.C.B.**, de Três Rios a Belo Horizonte	442	10—40
	Total	**933**	**31—15**
5 296	**Por ônibus**, de Ipanema** a Manhuaçu**. (REF. 3 050)	94	4—10
5 297	— **por ônibus**, de Manhuaçu** a Belo Horizonte**, (REF. 3 055)	337	11—30
	Total	**431**	**15—40**
5 298	**Por ônibus**, de Ipanema** a Manhuaçu**. (REF. 3 050)	94	4—10
5 299	— **por via aérea**, (NAB), de Manhuaçu a Belo Horizonte	205	0—55
	Total	**299**	**5—05**
5 300	**Por ônibus**, de Ipanema** a Caratinga**, via entroncamento (12), Santo Antônio do Manhuaçu (32), São João do Jacutinga (50) e Piedade (72)	78	5—00
5 301	— **pela E.F.L.**, de Caratinga a Ponte Nova	190	7—30
5 302	— **pela E.F.C.B.**, de Ponte Nova a Belo Horizonte, (REF. 51)	252	10—15
	Total	**520**	**22—45**

Número de ordem (REF)	ITINERÁRIOS E MEIOS DE TRANSPORTE	Extensão em km	Tempo médio gasto em viagem h. — m.
	Ao Rio de Janeiro		
5 303	**Por ônibus**, de Ipanema** a Manhuaçu**, (REF. 3 050)	94	4—10
5 304	— **pela E.F.L.**, de Manhuaçu ao Rio, (REF. 3 062)	542	21—15
	Total	**636**	**25—25**
5 305	**Por ônibus**, de Ipanema** a Manhuaçu**, (REF. 3 050)	94	4—10
5 306	— **por ônibus**, de Manhuaçu** ao Rio**, (REF. 3 065)	448	13—30
	Total	**542**	**17—40**
5 307	**Por ônibus**, de Ipanema** a Caratinga**, (REF. 3 057)	78	5—00
5 308	— **pela E.F.L.**, de Caratinga ao Rio, (REF. 2 400)	653	23—50
	Total	**731**	**28—50**
5 309	**Por ônibus**, de Ipanema** a Caratinga**, (REF. 3 057)	78	5—00
5 310	— **por ônibus**, de Caratinga** ao Rio**, (REF. 105)	498	13—00
	Total	**576**	**18—00**
	A Caratinga		
5 311	**Por ônibus**, de Ipanema** a Caratinga**, (REF. 3 057)	78	5—00
	A Conceição de Ipanema		
5 312	**Por ônibus**, de Ipanema** a Conceição de Ipanema*	21	1—30
	A Inhapim		
5 313	**Por ônibus**, de Ipanema** a Caratinga**, (REF, 3 057)	78	5—00
5 314	— **por ônibus**, de Caratinga** a Inhapim* (REF. 2 406)	29	1—00
	Total	**107**	**6—00**
	A Mutum		
5 315	**Por ônibus**, de Ipanema** a Mutum**, via Taparuba (20), Três Barras (28) e Sta. Elisa (36)	56	3—00
5 316	**Por automóvel**, de Ipanema** a Mutum**, via Encruzilhada (20) e São Barnabé (24)	48	2—30
	A Pocrane		
5 317	**Por ônibus**, de Ipanema** a Pocrane, via Taparuba (20) e Barra da Figueira (40)	50	3—00
5 318	**Por automóvel**, de Ipanema** a Pocrane, via entroncamento (12)	32	2—00
	A Simonésia		
5 319	**Por ônibus**, de Ipanema** a Simonésia*, (REF. 3 075)	71	3—00
	A Taparuba		
5 320	**Por ônibus**, de Ipanema** a Taparuba	20	1—00
	199 — IPUIUNA		
	A Belo Horizonte		
5 321	**Por ônibus**, de Ipuiuna** a Pouso Alegre**, via Congonhal* (26)	43	1—20
5 322	— **pela R.M.V.**, de Pouso Alegre a Belo Horizonte, (REF. 1 689)	846	29—25
	Total	**889**	**30—45**
5 323	**Por ônibus**, de Ipuiuna** a Pouso Alegre**, (REF. 5 321)	43	1—20
5 324	— **pela R.M.V.**, de Pouso Alegre a Cruzeiro, (REF. 1 691)	254	9—00
5 325	— **pela E.F.C.B.**, de Cruzeiro a Belo Horizonte, (REF. 482)	676	19—15
	Total	**973**	**29—35**
5 326	**Por ônibus**, de Ipuiuna** a Belo Horizonte**, via Congonhal* (26), Pouso Alegre** (43), entroncamento da Fernão Dias (50), Barra (54), Anil (70), Careaçu** (79), São Gonçalo do Sapucai** (84), Palmela dos Coelhos (129), Ponte do Rio Verde (151), Carmo da Cachoeira** (184), Lavras**		

Número de ordem (REF)	ITINERÁRIOS E MEIOS DE TRANSPORTE	Extensão em km	Tempo médio gasto em viagem h. — m.
	(225), Ponte do Funil (241), Santo Antônio do Amparo** (277), Lajinha (322), Oliveira** (328), Brasilândia (346), Japão Grande (361), Carmópolis de Minas** (367), Ponte do Rio Pará (380), Itaguara* (399), Porteiras (415), Igarapé (439), São Joaquim de Bicas* (446), Betim* (458) e Parque Industrial* (480)	489	13—40
5 327	**Por ônibus**, de Ipuiuna** a Pouso Alegre**, (REF. 5 321)	43	1—20
5 328	— **por via aérea**, (C.R.A.N.), de Pouso Alegre a Belo Horizonte, (REF. 1 391)	358	1—25
	Total	401	2—45
	Ao Rio de Janeiro		
5 329	**Por ônibus**, de Ipuiuna** a Pouso Alegre**, (REF. 5 321)	43	1—20
5 330	— **pela R.M.V.**, de Pouso Alegre a Cruzeiro, (REF. 1 691)	254	9—00
5 331	— **pela E.F.C.B.**, de Cruzeiro ao Rio, (REF. 325)	252	4—35
	Total	549	14—55
5 332	**Por ônibus**, de Ipuiuna** a Pouso Alegre**, (REF. 5 321)	43	1—20
5 333	— **por ônibus**, de Pouso Alegre** ao Rio**, (REF. 1 310)	399	8—30
	Total	442	9—50
5 334	**Por ônibus**, de Ipuiuna** a Pouso Alegre**, (REF. 5 321)	43	1—20
5 335	— **por via aérea**, (C.R.A.N.), de Pouso Alegre ao Rio, (REF. 1 397)	305	1—15
	Total	348	2—35
	A Borda da Mata		
5 336	**Por ônibus**, de Ipuiuna** a Pouso Alegre**, (REF. 5 321)	43	1—20
5 337	— **pela R.M.V.**, de Pouso Alegre a Borda da Mata	29	1—05
	Total	72	2—25
5 338	**Por ônibus**, de Ipuiuna** a Pouso Alegre** (REF. 5 321)	43	1—20
5 339	— **por ônibus**, de Pouso Alegre** a Borda da Mata**, (REF. 3 194)	29	1—20
	Total	72	2—40
5 340	**Por automóvel**, de Ipuiuna** a Borda da Mata**, via Senador José Bento (14) e Bogari (25)	32	1—20
	A Campestre		
5 341	**Por ônibus**, de Ipuiuna** a Poços de Caldas**, via entroncamento para Sta. Rita de Caldas** (22), Caldas** (39) e Pocinhos do Rio Verde (45)	68	1—20
5 342	— **por ônibus**, de Poços de Caldas** a Campestre**, (REF. 1 788)	45	2—00
	Total	113	3—20
	A Congonhal		
5 343	**Por ônibus**, de Ipuiuna** a Congonhal*	26	0—40
	A Ouro Fino		
5 344	**Por ônibus**, de Ipuiuna** a Pouso Alegre**, (REF. 5 321)	43	1—20
5 345	— **por ônibus**, de Pouso Alegre** a Ouro Fino**, via Imbúia (15), Borda da Mata** (29), Bogari (36) e Francisco Sá (45)	59	2—30
	Total	102	3—50
5 346	**Por automóvel**, de Ipuiuna** a Ouro Fino**, via Senador José Bento (14), Bogari (25) e Francisco Sá (34)	48	1—40
	A Poço Fundo		
5 347	**Por ônibus**, de Ipuiuna** a Poços de Caldas**, (REF. 5 341)	68	1—20
5 348	— **por ônibus**, de Poços de Caldas** a Machado**, via entroncamento (17), Bandeira (30), Capestre** (45), Fazenda da Pedra (58) e Campinho (71)	92	3—00
5 349	— **por ônibus**, de Machado** a Poço Fundo**	18	0—45
	Total	178	5—05
5 350	**Por automóvel**, de Ipuiuna** a Poço Fundo**, via entroncamento para Sta. Rita de Caldas** (22), Caldas** (39), Pontal (51), Cachoeirinha (59) e Usina do Poço Fundo (76)	98	3—30

Número de ordem (REF)	ITINERÁRIOS E MEIOS DE TRANSPORTE	Extensão em km	Tempo médio gasto em viagem h. — m.
	A Santa Rita de Caldas		
5 351	**Por ônibus**, do Ipuiuna** a Santa Rita de Caldas**, via entroncamento (22)	25	0—30
	A Silvianópolis		
5 352	**Por ônibus**, de Ipuiuna** a Pouso Alegre**, (REF. 5 321)	43	1—20
5 353	— **por ônibus**, de Pouso Alegre** a Silvianópolis**, (REF. 3 199)	36	1—20
	Total	79	2—40
	200 — ITABIRA		
	A Belo Horizonte		
5 354	**Por ônibus**, de Itabira** a Belo Horizonte**, via Conceição (8), Chapada (25), São Gonçalo do Rio Abaixo (40), Santa Bárbara** (64), Barra Feliz (71), Barão de Cocais** (76), João Vasconcelos (104), Caeté** (114), Siderúrgica (141), Sabará** (144) e Triângulo (151)	167	6—00
5 355	**Pela E.F.V.M.**, de Itabira a Nova Era, via Desembargador Drumond (37)	45	1—15
5 356	— **pela E.F.C.B.**, de Nova Era a Belo Horizonte, (REF. 92)	185	7—20
	Total	230	8—35
	Ao Rio de Janeiro		
5 357	**Pela E.F.V.M.**, de Itabira a Nova Era, (REF. 5 355)	45	1—15
5 358	— **pela E.F.C.B.**, de Nova Era ao Rio, (REF. 99)	745	22—30
	Total	790	23—45
5 359	**Por ônibus**, de Itabira** a Belo Horizonte**, (REF. 5 354)	167	6—00
5 360	— **por ônibus**, de Belo Horizonte** ao Rio**, (REF. 982)	472	10—00
	Total	639	16—00
5 361	**Por ônibus**, de Itabira** a Belo Horizonte**, (REF. 5 354)	167	6—00
5 362	— **por via aérea**, de Belo Horizonte ao Rio	348	1—15
	Total	515	7—15
	A Bom Jesus do Amparo		
5 363	**Por ônibus**, de Itabira** a Bom Jesus do Amparo, via Chapada do Turvo (22) e Ipoema (32)	46	1—50
	A Caeté		
5 364	**Pela E.F.V.M.**, de Itabira a Nova Era, (REF. 5 355)	45	1—15
5 365	— **pela E.F.C.B.**, de Nova Era a Caeté	137	5—30
	Total	182	6—45
5 366	**Por ônibus**, de Itabira** a Caeté**, via Conceição (8), Chapada (25), São Gonçalo do Rio Abaixo (40), Santa Barbara** (64), Barra Feliz (71), Barão de Cocais** (76) e João Vasconcelos (104)	114	3—50
	A Jaboticatubas		
5 367	**Por ônibus**, de Itabira** a Belo Horizonte**, (REF. 5 354)	167	6—00
5 368	— **por ônibus**, de Belo Horizonte** a Jaboticatubas*, (REF. 1 743)	72	2—40
	Total	239	8—40
	A Nova Era		
5 369	**Pela E.F.V.M.**, de Itabira a Nova Era, (REF. 5 355)	45	1—15
5 370	**Por ônibus**, de Itabira** a Nova Era**, via Piteiras (17) e Desembargador Drumond (35)	38	1—30
	A Rio Piracicaba		
5 371	**Pela E.F.V.M.**, de Itabira a Nova Era, (REF. 5 355)	45	1—15
5 372	— **pela E.F.C.B.**, de Nova Era a Rio Piracicaba	43	1—35
	Total	88	2—50
5 373	**Por automóvel**, de Itabira** a Rio Piracicaba*, via Piteiras (17), Desembargador Drumond (35), Nova Era** (38), Onça (54) e João Monlevade** (58)	76	2—30

Número de ordem (REF)	ITINERÁRIOS E MEIOS DE TRANSPORTE	Extensão em km	Tempo médio gasto em viagem h. — m.
	A Santa Bárbara		
5 374	**Por ônibus**, de Itabira** a Santa Bárbara**, via Conceição (8), Chapada (25) e São Gonçalo do Rio Abaixo (40)	64	2—30
5 375	**Pela E.F.V.M.**, de Itabira a Nova Era, (REF. 5 355)	45	1—15
5 376	— **pela E.F.C.B.**, de Nova Era a Santa Bárbara	86	3—15
	Total	**131**	**4—30**
	A Santa Maria de Itabira		
5 377	**Por ônibus**, de Itabira** a Santa Maria de Itabira*, via Pedreiras (10) e Córrego das Lajes (27)	32	1—10
	A Ipoema		
5 378	**Por ônibus**, de Itabira** a Ipoema, via Chapada do Turvo (22)	32	1—10
	A Senhora do Carmo		
5 379	**Por automóvel**, de Itabira** a Senhora do Carmo, via Rancharia (14)	30	1—00
	201 — ITABIRITO		
	A Belo Horizonte		
5 380	**Pela E.F.C.B.**, de Itabirito** a Belo Horizonte**, via Sabará** (59), e General Carneiro (67)	81	2—50
5 381	**Por ônibus**, de Itabirito** a Belo Horizonte**, via Esperança (5), entroncamento da BR-3 (31)	57	1—30
	Ao Rio de Janeiro		
5 382	**Pela E.F.C.B.**, de Itabirito ao Rio, via Miguel Burnier (26) e J. Murtinho (46)	523	13—55
5 383	**Por ônibus**, de Itabirito** a Belo Horizonte**, (REF. 5 381)	57	1—30
5 384	— **por ônibus**, de Belo Horizonte** ao Rio**, (REF. 982)	472	10—00
	Total	**529**	**10—30**
5 385	**Por ônibus**, de Itabirito** a Belo Horizonte**, (REF. 5 381)	57	1—30
5 386	— **por via aérea**, de Belo Horizonte ao Rio	348	1—15
	Total	**405**	**2—45**
5 387	**Por automóvel**, de Itabirito** ao Rio**, via Eng.º Correa* (18), Miguel Burnier (31), Lobo Leite (47), Conselheiro Lafaiete** (65) e dai pela BR-3 (Rodovia Juscelino Kubitschek)	444	11—30
	A Belo Vale		
5 388	**Pela E.F.C.B.**, de Itabirito a Belo Vale, via Miguel Burnier (26) e J. Murtinho (46)	98	3—00
5 389	**Por automóvel**, de Itabirito** a Belo Vale, via Eng.º Corrêa*(18), Miguel Burnier (31), Pires' (46), Pintos (62) e Boa Morte (64)	69	2—30
	A Brumadinho		
5 390	**Pela E.F.C.B.**, de Itabirito** a Brumadinho**, via Sabará** (59), General Carneiro (67) e Belo Horizonte** (81)	142	4—30
5 391	**Por ônibus**, de Itabirito** a Belo Horizonte**, (REF. 5 381)	57	1—30
5 392	— **por ônibus**, de Belo Horizonte** a Brumadinho**, (REF. 1 019)	58	1—45
	Total	**115**	**3—15**
	A Moeda		
5 393	**Pela E.F.C.B.**, de Itabirito a Moeda, via Miguel Burnier (26) e J. Murtinho (46)	111	3—20
	A Nova Lima		
5 394	**Pela E.F.C.B.**, de Itabirito a Raposos	47	1—40
5 395	— **pela E.F.M.V.**, de Raposos a Nova Lima	9	0—30
	Total	**56**	**2—10**

Número de ordem (REF)	ITINERÁRIOS E MEIOS DE TRANSPORTE	Extensão em km	Tempo médio gasto em viagem h. — m.
5 396	**Por ônibus**, de Itabirito** a Nova Lima**, via Esperança (5), Rio Acima (30), Santa Rita (38) e Honório Bicalho (40)	47	1—30
	A Ouro Preto		
5 397	**Pela E.F.C.B.**, de Itabirito** a Ouro Preto**, via Miguel Burnier (26)	68	2—55
5 398	**Por ônibus**, de Itabirito** a Ouro Preto**, via Amarantina (12), Cachoeira do Campo* (20) e Botafogo (33)	41	1—30
	A Rio Acima		
5 399	**Pela E.F.C.B.**, de Itabirito a Rio Acima	27	1—00
5 400	**Por ônibus**, de Itabirito** a Rio Acima, via Esperança (5)	30	1—00
	A Santa Bárbara		
5 401	**Pela E.F.C.B.**, de Itabirito a Santa Bárbara, via Sabará (59)	135	5—30
5 402	**Por ônibus**, de Itabirito** a Belo Horizonte**, (REF. 5 381)	57	1—30
5 403	— **por ônibus**, de Belo Horizonte** a Santa Bárbara**, via Triângulo (16), Sabará** (23), Siderúrgica (26), Caeté** (53), João Vasconcelos (55), Barão de Cocais** (91) e Barra Feliz (96)	103	3—30
	Total	**160**	**5—00**
	A Acurui		
5 404	**Por automóvel**, de Itabirito** a Acurui, via entroncamento (15) e São Gonçalo do Monte (29)	35	1—20
5 405	**A cavalo**, de Itabirito a Acurui, via Bom Sucesso (15)	23	4—00
	A Bação		
5 406	**Por automóvel**, de Itabirito** a Bação, via entroncamento (8)	18	0—40
	A São Gonçalo do Monte		
5 407	**Por automóvel**, de Itabirito** a São Gonçalo do Monte, via entroncamento (15)	29	1—00
5 408	**A cavalo**, do Itabirito a São Gonçalo do Monte	11	2—00
	202 — ITAGUARA		
	A Belo Horizonte		
5 409	**Por ônibus**, de Itaguara* a Belo Horizonte**, via Porteiras (16), Igarapé (40), São Joaquim de Bicas* (47), Betim* (59) e Parque Industrial* (81)	90	3—00
5 410	**Por ônibus**, de Itaguara* a Belo Horizonte**, via Peixotos (10), Crucilândia* (20), Bonfim** (37), Aroucas (51), Brumadinho** (67), Mário Campos (82), Sarzêdo (92), Ibirité (104), Barreiro* (113) e Parque Industrial* (116)	125	4—00
	Ao Rio de Janeiro		
5 411	**Por ônibus**, de Itaguara* a Brumadinho**, via Peixotos (10), Crucilândia* (22), Bonfim** (39) e Aroucas (53)	68	2—00
5 412	— **pela E.F.C.B.**, de Brumadinho ao Rio	579	14—15
	Total	**647**	**16—15**
5 413	**Por ônibus**, de Itaguara* a Belo Horizonte**, (REF. 5 409)	90	3—00
5 414	— **por ônibus**, de Belo Horizonte** ao Rio**, (REF. 982)	472	10—00
	Total	**562**	**13—00**
5 415	**Por ônibus**, de Itaguara* a Belo Horizonte**, (REF. 5 409)	90	3—00
5 416	— **por via aérea**, de Belo Horizonte ao Rio	348	1—15
	Total	**438**	**4—15**

Número de ordem (REF)	ITINERÁRIOS E MEIOS DE TRANSPORTE	Extensão em km	Tempo médio gasto em viagem h. — m.
	A Bonfim		
5 417	**Por ônibus**, de Itaguara* a Bonfim**, via Peixotos (10) e Crucilândia* (20).....	37	1—10
	A Carmo do Cajuru		
5 418	**Por ônibus**, de Itaguara* a Itaúna**, via Porteiras (16), Itatiaiuçu (25) e Angu Sêco (47).....	53	1—40
5 419	— **pela R.M.V.**, de Itauna a Carmo do Cajuru.....	37	1—05
	Total.....	90	2—45
5 420	**Por ônibus**, de Itaguara* a Itaúna**, (REF. 5 418).....	53	1—40
5 421	— **por ônibus**, de Itauna** a Carmo do Cajuru**, via Garcia (5) e São José dos Salgados (20)..	35	1—00
	Total.....	88	2—40
	A Carmópolis de Minas		
5 422	**Por ônibus**, de Itaguara* a Carmópolis de Minas**, via Ponto do Rio Pará (19) e Paiol (23).....	32	1—00
	A Cláudio		
5 423	**Por ônibus**, de Itaguara* a Cláudio**, via Vilelas (20), Monsenhor João Alexandre (29).....	43	1—30
	A Crucilândia		
5 424	**Por ônibus**, de Itaguara* a Crucilândia*, via Peixotos (10).....	20	0—40
	A Itauna		
5 425	**Por ônibus**, de Itaguara* a Itauna**, (FREF. 5 418).....	53	1—40
	A Piracema		
5 426	**Por ônibus**, de Itaguara* a Crucilândia*, (REF. 5 424).....	20	0—40
5 427	— **por ônibus**, de Crucilândia* a Piracema, via Machados (6).....	23	0—50
	Total.....	43	1—30
5 428	**Por automóvel**, de Itaguara* a Piracema, via Butas (5) e Quilombo (9).....	23	1—00
	203 — ITAJUBÁ		
	A Belo Horizonte		
5 429	**Pela R.M.V.**, de Itajubá a Belo Horizonte, via Soledade de Minas (85), Freitas (101), Três Corações (165), Lavras (259), Ribeirão Vermelho (268), Garças de Minas (468), Divinópolis (610) e Azurita (688).....	766	26—45
5 430	**Pela R.M.V.**, de Itajubá a Cruzeiro, via Soledade de Minas (85).....	174	6—40
5 431	— **pela E.F.C.B.**, de Cruzeiro a Belo Horizonte, (REF. 482).....	676	19—15
	Total.....	850	25—55
5 432	**Por ônibus**, de Itajubá** a Pouso Alegre**, (REF, 3 749).....	69	2—02
5 433	— **por ônibus**, de Pouso Alegre** a Belo Horizonte**, (REF. 1 310).....	448	12—30
	Total.....	517	14—30
5 434	**Por ônibus**, de Itajubá** a Santa Rita do Sapucai**, via Piranguinho** (10), entroncamento (16) e Renó (33).....	40	1—00
5 435	— **por via aérea**, (N.A.B.), de Sta. Rita de Sapucai a Belo Horizonte, via Lambari (45).....	320	1—10
	Total.....	360	2—10
	Ao Rio de Janeiro		
5 436	**Pela R.M.V.**, de Itajubá a Cruzeiro, (REF. 5 430).....	174	6—40
5 437	— **pela E.F.C.B.**, de Cruzeiro ao Rio, (REF. 525).....	252	4—35
	Total.....	426	11—15
5 438	**Por ônibus**, de Itajubá** a Lorena**, (REF. 1 537).....	79	2—30
5 439	— **pela E.F.C.B.**, de Lorena ao Rio, (REF. 1 538).....	281	5—25
	Total.....	360	7—55
5 440	**Por ônibus**, de Itajubá** ao Rio**, (REF. 1 540).....	330	7—00

Número de ordem (REF)	ITINERÁRIOS E MEIOS DE TRANSPORTE	Extensão em km	Tempo médio gasto em viagem h. — m.
	A Brazópolis		
5 441	**Pela R.M.V.**, de Itajubá a Brazópolis via. Piranguinho (12)	34	1—25
5 442	**Por ônibus**, de Itajubá** a Brazópolis**, via Piranguinho** (10) e Dias (20)	26	1—00
	A Delfim Moreira		
5 443	**Pela R.M.V.**, de Itajubá a Delfim Moreira	36	1—40
5 444	**Por automóvel**, de Itajubá** a Delfim Moreira**, via Coronel Mariano (11) e Água Limpa (16)	32	1—00
	A Maria da Fé		
5 445	**Pela R.M.V.**, de Itajubá a Maria da Fé	28	1—00
5 446	**Por ônibus**, de Itajubá** a Maria da Fé**, via São João (10)	22	1—00
	A São José do Alegre		
5 447	**Por ônibus**, de Itajubá** a São José do Alegre*, via Piranguinho** (10) e entroncamento (16)	23	0—40
5 448	**Por ônibus**, de Itajubá** a São José do Alegre*, via entroncamento (3) e Rio Lourenço Velho (10)	19	0—40
	A Campos de Jordão (Est. de São Paulo)		
5 449	**Por automóvel**, de Itajubá** a Campos de Jordão**, via Piranguçu (14) e Vila Maria (33)	56	2—00
	A Guaratinguetá (Est. de São Paulo)		
5 450	**Por ônibus**, de Itajubá** a Lorena**, (REF. 1 537)	79	2—30
5 451	— **pela E.F.C.B.**, de Lorena a Guaratinguetá	13	0—15
	Total	**92**	**2—45**
5 452	**Por ônibus**, de Itajubá** a Lorena**, (REF. 1 537)	79	2—30
5 453	— **por ônibus**, de Lorena** a Guaratinguetá**	13	0—20
	Total	**92**	**2—50**
	A Bicas do Meio		
4 454	**Por ônibus**, de Itajubá** a Bicas do Meio	20	0—40
	A Lourenço Velho		
5 455	**Por ônibus**, de Itajubá** a Lourenço Velho, via Ano Bom(12)	21	1—30
	A Piranguçu		
5 456	**Por ônibus**, de Itajubá** a Piranguçu	14	0—30
	204 — ITAMARANDIBA		
	A Belo Horizonte		
5 457	**Por ônibus**, de Itamarandiba* a Belo Horizonte**, via Dom Serafim (15), Mercês de Diamantina (40), Felisberto Caldeira (59), entroncamento (67), Couto de Magalhães (71), Mendanha (83), Diamantina** (123), Guinda (135), Bandeirinha (141), entroncamento (152), Gouvêa** (165), Ribeirão (179), Tigre (184), Camelinho (190), Ponte do Paraúna (222), Ponte do Licínio (235), Inimutaba (266), Curvelo** (275), Bananal (317), São José da Lagoa (326), Paraopeba** (350), Cedro Velho (353), Barreiro (368), Sete Lagoas** (380), Prudente de Morais (392), Matozinhos** (404), Pedro Leopoldo** (414), Dr. Lund (419), entroncamento (434), Venda Nova** (444) e Pampulha* (448)	457	14—00
5 458	**Por ônibus**, de Itamarandiba* a Diamantina**, via Dom Serafim (15), Mercês de Diamantina (40), Felisberto Caldeira (59), entroncamento (67), Couto de Magalhães (71) e Mendanha (83)	123	6—00
5 459	— **pela E.F.C.B.**, de Diamantina a Belo Horizonte. (REF, 2 182)	424	16—00
	Total	**547**	**22—00**

Número de ordem (REF)	ITINERÁRIOS E MEIOS DE TRANSPORTE	Extensão em km	Tempo médio gasto em viagem h. — m.
5 460	**Por ônibus**, de Itamarandiba* a Diamantina**, (REF. 5 458).....	123	6—00
5 461	— **por via aérea**, (C.R.A.N.), de Diamantina a Belo Horizonte.....	185	0—45
	Total.....	**308**	**6—45**
	Ao Rio de Janeiro		
5 462	**Por ônibus**, de Itamarandiba* a Diamantina**, (REF. 5 458).....	123	6—00
5 463	— **pela E.F.C.B.**, de Diamantina ao Rio, (REF. 2 184).....	1 000	31—00
	Total.....	**1 123**	**37—00**
5 464	**Por ônibus**, de Itamarandiba* a Belo Horizonte**, (REF. 5 457).....	457	14—00
5 465	— **por ônibus**, de Belo Horizonte** ao Rio**, (REF. 982).....	472	10—00
	Total.....	**929**	**24—00**
5 466	**Por ônibus**, de Itamarandiba* a Diamantina**, (REF. 5 458).....	123	6—00
5 467	— **por via aérea**, (C.R.A.N.), de Diamantina ao Rio, (REF. 3 847).....	533	2—15
	Total.....	**656**	**8—15**
	A Bocaiuva		
5 468	**Por ônibus**, de Itamarandiba* a Diamantina**, (REF. 5 458).....	123	6—00
5 469	— **pela E.F.C.B.**, de Diamantina a Bocaiuva, (REF. 3 848).....	341	11—40
	Total.....	**464**	**17—40**
5 470	**Por automóvel**, de Itamarandiba* a Bocaiuva**, via Carbonita (52), entroncamento (65), Terra Branca (88), Olhos Dágua (130) e Ribeirão (148).....	184	8—00
	A Capelinha		
5 471	**Por ônibus**, de Itamarandiba* a Capelinha**.....	55	2—00
	A Coluna		
5 472	**Por automóvel**, de Itamarandiba* a Coluna, via Santa Luzia (40).....	55	2—00
	A Diamantina		
5 473	**Por ônibus**, de Itamarandiba* a Diamantina**, (REF. 5 458).....	123	6—00
5 474	**Por ônibus**, de Itamarandiba* a Diamantina**, via Carbonita (52), Calumbis (77), entroncamento (138), Couto de Magalhães (142) e Mendanha (154).....	194	8—00
	A Rio Vermelho		
5 475	**Por automóvel**, de Itamarandiba* a Rio Vermelho, via Santa Luzia (40).....	71	3—30
	A São José do Jacuri		
5 476	**Por automóvel**, de Itamarandiba* a São José do Jacuri, via Padre João Afonso (42), São Sebastião do Maranhão (74) e Mãe dos Homens (83).....	110	4—30
	A São Sebastião do Maranhão		
5 477	**Por automóvel**, de Itamarandiba* a São Sebastião do Maranhão, via Padre João Afonso (42).....	74	3—00
	A Turmalina		
5 478	**Por ônibus**, de Itamarandiba* a Capelinha**.....	55	2—00
5 479	— **por automóvel**, de Capelinha** a Turmalina (REF. 2 198).....	74	2—30
	Total.....	**129**	**4—30**
	A Aricanduva		
5 480	**Por automóvel**, de Itamarandiba* a Aricanduva, via entroncamento (8).....	48	2—00
	A Carbonita		
5 481	**Por ônibus**, de Itamarandiba* a Carbonita.....	52	1—30

Número de ordem (REF)	ITINERÁRIOS E MEIOS DE TRANSPORTE	Extensão em km	Tempo médio gasto em viagem h. — m.
	A Padre João Afonso		
5 482	**Por automóvel**, de Itamarandiba* a Padre João Afonso	42	1—30
	A Penha de França		
5 483	**Por automóvel**, de Itamarandiba* a Penha do França, via Dom Serafim (15)	34	1—45
	205 — ITAMBACURI		
	A Belo Horizonte		
5 484	**Por ônibus**, de Itambacuri* a Governador Valadares**, via Ponto de Itambacuri (3), Campanário* (27), Jampruca (65), Frei Inocêncio* (82), Vila Matias (88) e Chonim de Baixo (103)	129	3—00
5 485	— **pela E.F.V.M.**, de Governador Valadares a Nova Era, (REF. 191)	213	5—40
5 486	— **pela E.F.C.B.**, de Nova Era a Belo Horizonte, (REF. 92)	185	7—20
	Total	**527**	**16—00**
5 487	**Por ônibus**, de Itambacuri* a Governador Valadares**, (REF. 5 484)	129	3—00
5 488	— **por ônibus**, de Governador Valadares** a Belo Horizonte**, (REF. 94)	445	14—00
	Total	**574**	**17—00**
5 489	**Por automóvel**, de Itambacuri* ao Campo de Pouso de Itambacur	10	0—10
5 490	— **por via aérea**, (C.R.A.N.), do Campo de Pouso de Itambacuri a Belo Horizonte	317	1—15
	Total	327	2—25
	Ao Rio de Janeiro		
5 491	**Por ônibus**, de Itambacuri* a Governador Valadares**, (REF. 5 484)	129	3—00
5 492	— **pela E.F.V.M.** de Governador Valadares a Nova Era (REF. 191)	213	5 40
5 493	— **pela E.F.C.B.** de Nova Era ao Rio (REF. 99)	745	22—30
	Total	**1 087**	**31—10**
5 494	**Por ônibus**, de Itambacuri* a Governador Valadares**, (REF. 5 484)	129	3—00
5 495	— **pela E.F.V.M.**, de Governador Valadares a Vitória (Pedro Nolasco)	330	8—10
5 496	— **pela E.F.L.**, de Vitória ao Rio, (REF. 102)	641	22—05
	Total	**1 100**	**33—15**
5 497	**Por ônibus**, de Itambacuri* a Caratinga**, via Ponto de Itambacuri (3), Campanário* (27), Jampruca (65), Frei Inocêncio* (82), Vila Matias (88), Chonin de Baixo (103), Governador Valadares** (129), São Raimundo (133), Alpercatas (148), Divino** (162), Santa Bárbara (177), Taruaçu***(189), D. Cavati* (198), Inhapim* (221) e Ubaporanga* (231)	250	7—00
5 498	— **por ônibus**, de Caratinga** ao Rio**, (REF. 105)	498	13—00
	Total	**748**	**20—00**
5 499	**Por automóvel**, de Itambacuri* ao Campo de Pouso de Itambàcuri	10	0—10
5 500	— **por via aérea**, (C.R.A.N.), do Campo de Pouso de Itambacuri ao Rio, via Belo Horizonte (317)	665	2—45
	Total	**675**	**2—55**
	A Água Boa		
5 501	**Por ônibus**, de Itambacuri* a Teófilo Otoni**, via Ponto de Itambacuri (3)	33	1—20
5 502	— **por automóvel**, de Teófilo Otoni** a Água Boa via Valão (23), Sucanga (29), Poté (42), Malacacheta (84), Jaguaritira (108), Vila dos Anjos (126), entroncamento (153), Resplendor (168) e entroncamento do Bonfim (170)	203	10—00
	Total	**236**	**11—20**
5 503	**A cavalo**, de Itambacuri a Água Boa via Frei Serafim (30)	110	21—00
	A Ataléia		
5 504	**Por ônibus**, de Itambacuri* a Teófilo Otoni**, (REF. 5 501)	33	1—20
5 505	— **por ônibus**, de Teófilo Otoni** a Ataléia via Pedro Versiani (30) e entroncamento (33)	84	4—00
	Total	**117**	**5—20**
5 506	**A cavalo** de Itambacuri a Ataléia via Aranã (21) e Frei Gaspar (42)	90	17—00

Número de ordem (REF)	ITINERÁRIOS E MEIOS DE TRANSPORTE	Extensão em km	Tempo médio gasto em viagem h. — m.
	A Governador Valadares		
5 507	**Por ônibus**, de Itambacuri* a Governador Valadares**, (REF. 5 484)	129	3—00
	A Malacacheta		
5 508	**Por ônibus**, de Itambacuri* a Teófilo Otoni**, (REF. 5 501)	33	1—20
5 509	— **por ônibus**, de Teófilo Otoni** a Poté*, via Valão (23) e Sucanga (29)	42	2—30
5 510	— **por automóvel**, de Poté* a Malacacheta	42	2—00
	Total	117	5—50
5 511	**A cavalo**, de Itambacuri a Malacacheta via Antonio Ferreira (40)	66	12—00
	A Mantena		
5 512	**Por ônibus**, de Itambacuri* a Governador Valadares**, (REF. 5 484)	129	3—00
5 513	— **por ônibus**, de Governador Valadares** a Mantena**, (REF. 795)	142	6—00
	Total	271	9—00
	A Mendes Pimentel		
5 514	**Por ônibus**, de Itambacuri* a Governador Valadares**, (REF 5 484)	129	3—00
5 515	— **por ônibus**, de Governador Valadares** a Mendes Pimentel, (REF. 4 746)	86	2—30
	Total	215	5—30
	A Poté		
5 516	**Por ônibus**, de Itambacuri* a Teófilo Otoni**, (REF 5 501)	33	1—20
5 517	— **por ônibus**, de Teófilo Otoni** a Poté*, (REF. 5 509)	42	2—30
	Total	75	3—50
5 518	**Por ônibus**, de Itambacuri* a Teófilo Otoni**, (REF. 5 501)	33	1—20
5 519	— **pela E.F.B.M.**, de Teófilo Otoni a Sucanga	32	1—45
5 520	— **por ônibus**, de Sucanga a Poté*	13	0—30
	Total	78	3—35
	A Santa Maria do Suassui		
5 521	**Por ônibus**, de Itambacuri* a Governador Valadares**, (REF. 5 484)	129	3—00
5 522	— **por automóvel**, de Governador Valadares** a Santa Maria do Suaçui*, via entroncamento (9), Pontal (20), Santo Antônio do Porto (40), Conceição de Tronqueiras (55), Coroaci (73), Virgolândia (97), Poáia (131), Minas (143), Grama (149) e Glucinio (161)	173	6—00
	Total	302	9—00
5 523	**A cavalo**, de Itambacuri a Santa Maria do Suaçui	160	31—00
	A Teofilo Otoni		
5 524	**Por ônibus**, de Itambacuri* a Teófilo Otoni**, (REF. 5 501)	33	1—20
	A Virgolândia		
5 525	**Por ônibus**, de Itambacuri* a Governador Valadares**, (REF. 5 484)	129	3—00
5 526	— **por automóvel**, de Governador Valadares** a Virgolândia, (REF. 4 751)	97	4—00
	Total	226	7—00
5 527	**A cavalo**, de Itambacuri a Virgolândia	156	30—00
	A Campanário		
5 528	**Por ônibus**, de Itambacuri* a Campanário*, via Ponto de Itambacuri (3)	27	0—30
	A Frei Gaspar		
5 529	**Por automóvel**, de Itambacuri*, a Frei Gaspar, via Ponto de Itambacuri (3), Teófilo Otoni** (33) e Cedro (57)	68	2—00
5 530	**A cavalo**, de Itambacuri a Frei Gaspar, via Aranã (21)	42	3—00

Número de ordem (REF)	ITINERÁRIOS E MEIOS DE TRANSPORTE	Extensão em km	Tempo médio gasto em viagem h. — m.
	A Frei Inocêncio		
5 531	**Por ônibus,** de Itambacuri* a Frei Inocêncio*, via Ponto de Itambacuri (3), Campanário* (27) e Jampruca (55)	82	1—50
	A Frei Serafim		
5 532	**Por automóvel,** de Itambacuri* a Frei Serafim	30	1—00
	A Guarataia		
5 533	**Por automóvel,** de Itambacuri* a Guarataia, via Ponto de Itambacuri (3) e Campanário* (27)	53	1—20
	A Nova Módica		
6 534	**Por automóvel,** de Itambacuri* a Nova Módica, via Ponto de Itambacuri (3), Campanário* (27), entroncamento (35) e Pescador (55)	76	3—00
	A Pescador		
5 535	**Por automóvel,** de Itambacuri* a Pescador, via Ponto de Itambacuri (3), Campanário* (27) e entroncamento (35)	55	1—50
	A São José do Divino		
5 536	**Por automóvel,** de Itambacuri* a São José do Divino, via Ponto de Itambacuri (3), Campanário* (27), entroncamento (35), Pescador (35) e Nova Módica (76)	97	4—00
	206 — ITAMOGI		
	A Belo Horizonte		
5 537	**Pela C.M.E.F.,** de Itamogi a Juréia, via Guaxupé (69)	143	5—10
5 538	— **pela R.M.V.,** de Juréia a Belo Horizonte, (REF. 680)	792	27—40
	Total	**935**	**32—50**
5 539	**Por ônibus,** de Itamogi** a São Sebastião do Paraíso**, via Tapir (4) e Ipoméia (10)	25	1—00
5 540	— **por ônibus,** de São Sebastião do Paraíso** a Passos**, via entroncamento (18), Môrro do Ferro (22), Pratápolis** (30) e Itau de Minas (46)	63	2—00
5 541	— **por ônibus,** do Passos** a Belo Horizonte**, (REF. 2 263)	344	10—00
	Total	**432**	**13—00**
	Ao Rio de Janeiro		
5 542	**Pela C.M.E.F.,** do Itamogi a Juréia, (REF. 5 537)	143	5—10
5 543	— **pela R.M.V.,** de Juréia a Cruzeiro, (REF. 390)	361	15—40
5 544	— **pela E.F.C.B.,** de Cruzeiro ao Rio, (REF. 325)	252	4—35
	Total	**756**	**25—25**
5 545	**Por automóvel,** de Itamogi** ao Rio** via, Vicente Carvalhais (11), Monte Santo de Minas** (19), Itiguaçu (28), Catitó (36), Guaranésa** (46), Guaxupé** (58), Japi (63), Santa Esméria (74), Moçambo (80), Muzambinho** (90), Palméia (99), Monte Cristo (110), Monte Belo* (117), Engenheiro Trompposqui (131), Monte Alegre* (146), Areado** (161), Rio Verde (170), Alfenas** (198), Fama** (214), Paraguaçu** (241), Escaramuça (253), Elói Mendes** (271), Buenos (283), Varginha** (291), Ponte do Rio Verde (313), Três Corações** (323), Cambuquira** (344), Triângulo (355), Conceição do Rio Verde** (381), Águas de Contenda (389), Caxambu** (409), Vidinha (430), Pouso Alto* (439), Santana do Capivari* (447), Itamonte** (457), Capelinha do Picu (466), Registro do Picu (477), Engenheiro Passos (503) e daí pela BR—2 (rodovia Presidente Dutra)	692	21—00
	A Monte Santo de Minas		
5 546	**Pela C.M.E.F.,** do Itamogi a Monte Santo de Minas	21	0—50
5 547	**Por ônibus,** de Itamogi** a Monte Santo de Minas**, via Vicente Carvalhais (11)	19	0—30

Número de ordem (REF)	ITINERÁRIOS E MEIOS DE TRANSPORTE	Extensão em km	Tempo médio gasto em viagem h. — m.
	A São Sebastião do Paraíso		
5 548	**Pela C.M.E.F.**, de Itamogi a São Sebastião do Paraíso	29	1—00
5 549	**Por ônibus**, de Itamogi** a São Sebastião do Paraíso**, (REF. 5 540)	25	1—00
	A Santo Antônio da Alegria (Estado de São Paulo)		
5 550	**Por ônibus**, de Itamogi** a Santo Antônio da Alegria** via Sertãosinho (10)	14	0—25
	207 — ITAMONTE		
	A Belo Horizonte		
5 551	**Por ônibus**, de Itamonte** a Itanhandu**, via Santana do Capvari* (10)	17	0—30
5 552	— **pela R.M.V.**, de Itanhandu a Belo Horizonte, via Soledade de Minas (43), Freitas (66), Três Corações (123), Lavras (217), Riheirão Vermelho (226), Garças de Minas (426), Divinópolis (568) e Azurita (646)	724	24—45
	Total	**741**	**25—15**
5 553	**Por ônibus**, de Itamonte** a Itanhandu**, via Santana do Capivari* (10)	17	0—30
5 554	— **pela R.M.V.** de Itanhandu a Cruzeiro	46	1—45
5 555	— **pela E.F.C.B.**, de Cruzeiro a Belo Horizonte, (REF. 482)	676	19—15
	Total	**739**	**21—30**
5 556	**Por ônibus** de Itamonte** a Caxambu** via Santana do Capivari* (10) Pouso Alto* (18) Vidinha (27) e Boa Vista (32)	48	1—30
5 557	— **por ônibus**, de Caxambu** a Belo Horizonte**, (REF. 809)	434	13—00
	Total	**482**	**14—30**
5 558	**Por ônibus** de Itamonte** a Caxambu** (REF. 5 556)	48	1—30
5 559	— **por via aérea (C.R.A.N.)** de Caxambu a Belo Horizonte	253	1—00
	Total	**301**	**2—30**
	Ao Rio de Janeiro		
5 560	**Por ônibus** de Itamonte** a Itanhandu** (REF. 5 551)	17	0—30
5 561	— **pela R.M.V.** de Itanhandu a Cruzeiro	46	1—45
5 562	— **pela E.F.C.B.** de Cruzeiro ao Rio (REF. 325)	252	4—35
	Total	**315**	**6—50**
5 563	**Por ônibus** de Itamonte** ao Rio** via Capelinha do Picu (9) Registro do Picu (20) Engenheiro Passos (46) e daí pela BR—2 (rodovia Presidente Dutra)	235	5—30
	A Aiuruoca		
5 564	**Por ônibus** de Itamonte** a Itanhandu** (REF. 5 551)	17	0—30
5 565	— **pela R.M.V.** de Itanhandu a estação de Aiuruoca via Soledade de Minas (43)	119	4—50
5 566	— **por ônibus** da estação de Aiuruoca a Aiuruoca**	11	0—20
	Total	**147**	**5—40**
5 567	**Por automóvel** de Itamonte** a Aiuruoca** via Santana do Capivar* (10) Pouso Alto* (18) Vidinha (27) Caxambu** (48) Baependi** (54) Lavrinhas (57) Furnas (80) e estação de Aiuruoca (107)	118	4—00
	A Baependi		
5 568	**Por ônibus** de Itamonte** a Itanhandu** (REF 5 551)	17	0—30
5 569	— **pela R.M.V.** de Itanhandu a Baependi via Soledade de Minas (43)	73	2—50
	Total	**90**	**3—20**
5 570	**Por ônibus** de Itamonte** a Caxambu** (REF 5 556)	48	1—30
5 571	— **por ônibus** de Caxambu** a Baependi**	6	0—15
	Total	**54**	**1—45**
	A Bocaina de Minas		
5 572	**Por ônibus** de Itamonte** a Itanhandu** (REF. 5 551)	17	0—30
5 573	— **pela R.M.V.** de Itanhandu a Augusto Pestana via Soledade de Minas (43) e Rutilo (189)	211	9—30
5 574	— **por ônibus** de Augusto Pestana a Bocaina de Minas	16	1—00
	Total	**244**	**11—00**

Número de ordem (REF)	ITINERÁRIOS E MEIOS DE TRANSPORTE	Extensão em km	Tempo médio gasto em viagem h. — m.
	A Itanhandu		
5 575	**Por ônibus** de Itamonte** a Itanhandu** (REF. 5 551).....	17	0—30
	A Pouso Alto		
5 576	**Por ônibus** de Itamonte** a Pouso Alto* via Santana do Capivari* (10).....	18	0—30
	A Resende (Estado do Rio)		
5 577	**Por ônibus** de Itamonte** a Resende** via Capelinha do Picu (2) Registro do Picu (20) Engenheiro Passos (46) e Itatiáia (59).....	72	1—45
	A Alagoa		
5 578	**Por automóvel** de Itamonte** a Alagoa via Conquista (7) Quilombo (24) e Prateado (39).....	46	2—30
5 579	**A cavalo** de Itamonte a Alagoa.....	36	6—00
	208 — ITANHANDU		
	A Belo Horizonte		
5 580	**Pela R.M.V.** de Itanhandu a Belo Horizonte (REF. 5 552)...	724	24—45
5 581	**Pela R.M.V.** de Itanhandu a Cruzeiro.....	46	1—45
5 582	— **pela E.F.C.B.** de Cruzeiro a Belo Horizonte (REF. 482).....	676	19—15
	Total.....	**722**	**21—00**
5 583	**Por ônibus** de Itanhandu** a Caxambu** via Santana do Capivari* (9) Pouso Alto* (15) Vidinha (24) e Boa Vista (29).....	45	1—30
5 584	— **por ônibus** de Caxambu** a Belo Horizonte** (REF. 809).....	434	13—00
	Total.....	**479**	**14—30**
5 585	**Por ônibus** de Itanhandu** a Caxambu** (REF. 5 583).....	45	1—30
5 586	— **por via aérea (C.R.A.N.)** de Caxambu a Belo Horizonte.....	253	1—00
	Total.....	**298**	**2—30**
	Ao Rio de Janeiro		
5 587	**Pela R.M.V.** de Itanhandu a Cruzeiro.....	46	1—45
5 588	— **pela E.F.C.B.** de Cruzeiro ao Rio (REF. 325).....	252	4—35
	Total.....	**298**	**6—20**
5 589	**Por ônibus** de Itanhandu** a Itamonte** via Santana do Capivari* (7).....	17	0—30
5 590	— **por ônibus** de Itamonte** ao Rio** (REF. 5 563).....	235	5—30
	Total.....	**252**	**6—00**
	A Itamonte		
5 591	**Por ônibus** de Itanhandu** a Itamonte** (REF. 5 589).....	17	0—30
	A Passa Quatro		
5 592	**Pela R.M.V.** de Itanhandu a Passa Quatro.....	12	0—25
5 593	**Por ônibus** de Itanhandu** a Passa Quatro** via Pé do Morro (6) e Tronqueiras (9).....	13	0—30
	A Pouso Alto		
5 594	**Pela R.M.V.** de Itanhandu a São Sebastião do Rio Verde.....	13	0—25
5 595	— **por automóvel** de São Sebastião do Rio Verde a Pouso Alto*.....	3	0—10
	Total.....	**16**	**0—35**
5 596	**Por ônibus** de Itanhandu** a Pouso Alto* via Santana do Capivari* (7).....	15	0—35
	A Virgínia		
5 597	**Por ônibus** de Itanhandu** a Virgínia*** via Bom Sucesso (4) e Muquem (20).....	32	1—10

Número de ordem (REF)	ITINERÁRIOS E MEIOS DE TRANSPORTE	Extensão em km	Tempo médio gasto em viagem h. — m.
	A Resende (Estado do Rio)		
5 598	**Pela R.M.V.** de Itanhandu a Cruzeiros	46	1—45
5 599	— **pela E.F.C.B.** de Cruzeiro a Resende (estação de Agulhas Negras)	62	1—25
	Total	108	3—10
5 600	**Por ônibus** de Itanhandu** a Itamonte** (REF. 5 589)	17	0—30
5 601	— **por ônibus** de Itamonte** a Resende (REF. 5 577)	72	1—45
	Total	89	2—15
	209 — ITANHOMI		
	A Belo Horizonte		
5 602	**Por ônibus**, de Itanhomi a Caratinga**, via Alto Queiroga (9), Tarumirim* (24), Tatuaçu*** (37), D. Cavati* (46), Inhapim* (69) e Ubaporanga* (79)	98	3—40
5 603	— **pela E.F.L.**, de Caratinga a Ponte Nova	190	7—30
5 604	— **pela E.F.C.B.**, de Ponte Nova a Belo Horizonte, (REF. 51)	252	10—15
	Total	540	21—25
5 605	**Por ônibus**, de Itanhomi a Caratinga**, (REF. 5 602)	98	3—40
5 606	— **por ônibus**, de Caratinga** a Abre Campo**, (REF. 2 398)	120	4—00
5 607	— **por ônibus**, de Abre Campo** a Belo Horizonte**, (REF. 52)	267	9—00
	Total	485	16—40
5 608	**Por ônibus**, de Itanhomi a Governador Valadares**, via Alto Queiroga (9), Tarumirim* (24), Tatuaçu*** (37), Santa Bárbara* (49), Divino** (64), Alpercatas (78) e São Raimundo (93)	97	3—40
5 609	— **pela E.F.V.M.**, de Governador Valadares a Nova Era, (REF. 191)	213	5—40
5 610	— **pela E.F.C.B.**, de Nova Era a Belo Horizonte, (REF. 92)	185	7—20
	Total	495	16—40
5 611	**Por ônibus**, de Itanhomi a Governador Valadares**, (REF. 5 608)	97	3—40
5 612	— **por ônibus**, de Governador Valadares** a Belo Horizote**, (REF. 94)	445	14—00
	Total	542	17 4
5 613	**Por ônibus**, de Itanhomi a Governador Valadares**, (REF. 5 608)	97	3—40
5 614	— **por via aérea, (C.R.A.N.)**, de Governador Valadares a Belo Horizonte	238	0—50
	Total	335	4—30
	Ao Rio de Janeiro		
5 615	**Por ônibus**, do Itanhomi a Caratinga**, (REF. 5 608)	98	3—40
5 616	— **pela E.F.L.**, de Caratinga** ao Rio, (REF. 2 400)	653	23—50
	Total	751	27—30
5 617	**Por ônibus**, de Itanhomi a Caratinga**, (REF. 5 608)	98	3—40
5 618	— **por ônibus**, de Caratinga** ao Rio**, (REF. 105)	498	13—00
	Total	596	16—40
5 619	**Por ônibus**, de Itanhomi a Governador Valadares**, (REF. 5 608)	97	3—40
5 620	— **por via aérea, (C.R.A.N.)**, de Governador Valadares ao Rio, (REF. 4 737)	586	2—10
	Total	683	5—50
	A Conselheiro Pena		
5 621	**Por ônibus**, de Itanhomi a Governador Valadares**, (REF. 5 608)	97	3—40
5 622	— **pela E.F.V.M.**, de Governador Valadares a Conselheiro Pena	81	2—00
	Total	178	5—40
5 623	**Por automóvel**, de Itanhomi a Conselheiro Pena**, via São Vicente (15), Divino de Itanhomi (25) e Barra do Cuieté** (55)	72	4—30
	A Governador Valadares		
5 624	**Por ônibus**, de Itanhomi a Governador Valadares**, (REF. 5 608)	97	3—40
	A Tarumirim		
5 625	**Por ônibus**, de Itanhomi a Tarumirim*, via Alto Queiroga (9)	24	1—10

Número de ordem (REF)	ITINERÁRIOS E MEIOS DE TRANSPORTE	Extensão em km	Tempo médio gasto em viagem h. — m.
	A Tumiritinga		
5 626	**Por automóvel**, de Itanhomi a Tumiritinga, via Bom Jesus da Vista Alegre (25)	42	2—30
	210 — ITAPAGIPE		
	A Belo Horizonte		
5 627	**Por ônibus**, de Itapagipe** a Frutal**, via Marcondes (35)	60	2—30
5 628	— **por ônibus**, de Frutal** a Uberaba**, (REF. 1 931)	128	4—30
5 629	— **pela R.M.V.**, de Uberaba a Belo Horizonte, (REF. 161)	752	25—00
	Total	**940**	**32—00**
5 630	**Por ônibus**, de Itapagipe** a Frutal**, (REF. 5 627)	60	2—30
5 631	— **por ônibus**, de Frutal** a Uberaba**, (REF. 1 931)	128	4—30
5 632	— **por ônibus**, de Uberaba** a Belo Horizonte**, (REF. 163)	587	14—00
	Total	**775**	**21—00**
5 633	**Por ônibus**, de Itapagipe** a Frutal**, (REF. 5 627)	60	2—30
5 634	— **por ônibus**, de Frutal** a Uberaba**, (REF. 1 931)	128	4—30
5 635	— **por via aérea, (C.R.A.N.)**, de Uberaba a Belo Horizonte	418	1—40
	Total	**606**	**8—40**
	Ao Rio de Janeiro		
5 636	**Por ônibus**, de Itapagipe** a Frutal**, (REF. 5 627)	60	2—30
5 637	— **por ônibus**, de Frutal** a Uberaba**, (REF. 1 931)	128	4—30
5 638	— **pela R.M.V.**, de Uberaba a Belo Horizonte, (REF. 161)	752	25—00
5 639	— **pela E.F.C.B.**, de Belo Horizonte ao Rio, (REF. 981)	640	14—25
	Total	**1 580**	**46—25**
5 640	**Por ônibus**, de Itapagipe** a Frutal**, (REF. 5 627)	60	2—30
5 641	— **por ônibus**, de Frutal** a Uberaba**, (REF. 1 931)	128	4—30
5 642	— **pela R.M.V.**, de Uberaba a Barra Mansa, (REF. 170)	949	35—55
5 643	— **pela E.F.C.B.**, de Barra Mansa ao Rio, (REF. 8)	154	2—50
	Total	**1 291**	**45—45**
5 644	**Por ônibus**, de Itapagipe** a Frutal**, (REF. 5 627)	60	2—30
5 645	— **por ônibus**, de Frutal** a Colômbia, (REF. 4 654)	30	1—10
5 646	— **pela C.P.E.F.**, de Colômbia a Jundiaí	507	11—40
5 647	— **pela E.F.S.J.**, de Jundiaí a São Paulo	62	1—00
5 648	— **pela E.F.C.B.**, de São Paulo ao Rio, (REF. 176)	500	9—25
	Total	**1 159**	**25—45**
5 649	**Por ônibus**, de Itapagipe** a Frutal**, (REF. 5 627)	60	2—30
5 650	— **por ônibus**, de Frutal** a Uberaba**, (REF. 1 931)	128	4—30
5 651	— **por ônibus**, de Uberaba** a Belo Horizonte**, (REF. 163)	587	14—00
5 652	— **por ônibus**, de Belo Horizonte** ao Rio**, (REF. 982)	472	10—00
	Total	**1 247**	**31—00**
5 653	**Por ônibus**, de Itapagipe** a Frutal**, (REF. 5 627)	60	2—30
5 654	— **por ônibus**, de Frutal** a Uberaba**, (REF. 1 931)	128	4—30
5 655	— **por via aérea, (C.R.A.N.)**, de Uberaba ao Rio	610	2—20
	Total	**798**	**9—20**
	A Frutal		
5 656	**Por ônibus**, de Itapagipe** a Frutal**, (REF. 5 627)	60	2—30
	A Comendador Gomes		
5 657	**Por ônibus**, de Itapagipe** a Frutal**, (REF. 5 627)	60	2—30
5 658	— **por ônibus**, de Frutal** a Comendador Gomes*, (REF. 4 664)	56	1—20
	Total	**116**	**3—50**
5 659	**Por automóvel**, de Itapagipe** a Comendador Gomes*, via entroncamento (66)	71	3—00

Número de ordem (REF.)	ITINERÁRIOS E MEIOS DE TRANSPORTE	Extensão em km	Tempo médio gasto em viagem h — m
	A Campina Verde		
5 660	**Por ônibus**, de Itapagipe** a Frutal**, (REF. 5 627)	60	2—30
5 661	— **por ônibus**, de Frutal** a Campina Verde**, via entroncamento (10) e entrocamento para Comendador Gomes* (51)	111	3—00
	Total	**171**	**5—30**
5 662	**Por automóvel**, de Itapagipe** a Campina Verde**, via entroncamento (34)	62	2—00
	A Paulo de Faria (Estado de São Paulo)		
5 663	**Por automóvel**, de Itapagipe** a Paulo de Faria, via Pôrto Brejaubi (12)	15	0—40
	211 — ITAPECERICA		
	A Belo Horizonte		
5 664	**Pela R.M.V.**, de Itapecerica a Belo Horizonte, via G. Ferreira (35), Divinópolis (79) e Azurita (156)	234	8—50
5 665	**Por ônibus**, de Itapecerica** a Belo Horizonte**, via Água Limpa (6), Neolândia (27), entroncamento (31), Divinópolis**(62), Usina Gafanhoto (69), Campo Alegre (88), Igaratinga (97), Antunes (104), Caetano Preto (111), Pará de Minas** (122), Tavares (134), Gameleira (142), Florestal* (147), Juatuba* (163), Vianópolis (173), Betim* (183) e Parque Industrial* (205)	214	5—30
	Ao Rio de Janeiro		
5 666	**Pela R.M.V.**, de Itapecerica a Barbacena, via G. Ferreira (35), A. Mourão (145) e Campolide (335)	346	17—55
5 667	— **pela E.F.C.B.**, de Barbacena ao Rio	378	8—15
	Total	**724**	**26—10**
5 668	**Por automóvel**, de Itapecerica** ao Rio**, via Lamounier (12), Carmo da Mata** (43), Oliveira** (63), Fradique (69), Matinha (75), Usina Jacaré (84), Morro do Ferro (100), São Tiago** (125), Santa Rita do Rio Abaixo (164), Estação de Ibitutinga (170), São João Del Rei** (186), Tiradentes (198), Elvas (208), Barroso** (230), Caieiro (241), Faria (251), Barbacena** (261) e daí pela B.R—3 (rodovia Presidente Kubitschek)	567	16—30
	A Candêias		
5 669	**Por ônibus**, de Itapecerica** a Candêias**, via Taquara (15), Bandeiras (24), Afonsos (34)	52	2—20
5 670	**Por ônibus**, de Itapecerica** a Candêias**, via Lamounier (12), Camacho (42)	65	2—50
	A Carmo da Mata		
5 671	**Pela R.M.V.**, de Itapecerica a Carmo da Mata, via G. Ferreira (35)	51	1—40
5 672	**Por ônibus**, de Itapecerica** a Carmo da Mata**, via Lamounier (12)	43	1—20
	A Cláudio		
5 673	**Pela R.M.V.**, de Itapecerica a Cláudio, via G. Ferreira (35)	62	2—45
5 674	**Por ônibus**, de Itapecerica** a Carmo da Mata**, (REF. 5 672)	43	1—20
5 675	— **por ônibus**, de Carmo da Mata** a Cláudio**, (REF. 5 509)	23	1—00
	Total	**66**	**2—20**
	A Divinópolis		
5 676	**Pela R.M.V.**, de Itapeçerica a Divinópolis, via Gonçalves Ferreira (35)	79	3—10
5 677	**Por ônibus**, de Itapecerica** a Divinópolis**, via Água Limpa (6), Neolândia (27) e entroncamento (31)	62	2—00
	A Formiga		
5 678	**Por ônibus**, de Itapecerica** a Formiga**, via Água Limpa (6), Neolândia (27), entroncamento (31), e Betânia (56)	83	2—30

Número de ordem (REF)	ITINERÁRIOS E MEIOS DE TRANSPORTE	Extensão em km	Tempo médio gasto em viagem h. — m.
	A Oliveira		
5 679	**Pela R.M.V.**, de Itapecerica a Oliveira, via G. Ferreira (35)	76	3—00
5 680	**Por ônibus**, de Itapecerica** a Oliveira**, via Lamounier (12), Carmo da Mata* (43)	63	2—00
	A Santo Antônio do Monte		
5 681	**Pela R.M.V.**, de Itapecerica a Santo Antônio do Monte, via G. Ferreira (35) e Divinópolis (79)	148	6—20
5 682	**Por ônibus**, de Itapecerica** a Divinópolis**, (REF. 5 677)	62	2—00
5 683	— **por ônibus**, de Divinópolis** a Santo Antônio do Monte, (REF. 3 958)	64	2—00
	Total	**126**	**4—00**
5 684	**Por automóvel**, de Itapecerica** a Santo Antônio do Monte, via Água Limpa(6) Neolândia (27), entroncamento (45), Serra Negra (66) e São José das Rosas (74)	92	3—00
	A Camacho		
5 685	**Por ônibus**, de Itapecerica** a Camacho, via Lamounier (12)	42	1—20
	A Lamounier		
5 686	**Pela R.M.V.**, de Itapecerica a Lamounier	11	0—25
5 687	**Por ônibus**, de Itapecerica** a Lamounier	12	0—20
	A Marilândia		
5 688	**Por automóvel**, de Itapecerica** a Marilândia, via Partidário (16)	38	1—30
	A Pedra do Indaiá		
5 689	**Por automóvel**, de Itapecerica** a Pedra do Indaiá, via Água Limpa (6), Neolândia (27) e entroncamento (31)	42	1—20
	A São Sebastião do Curral		
5 690	**Por ônibus**, de Itapecerica** a São Sebastião do Curral, via Partidário (16)	35	1—10
	212 — ITAUNA		
	A Belo Horizonte		
5 691	**Pela R.M.V.**, de Itauna a Belo Horizonte, via Azurita (23)	100	3—05
5 692	**Por ônibus**, de Itauna** a Belo Horizonte**, via Varzea da Glória (3), Azurita (17), Mateus Leme***(22), Juatuba* (36), Vianópolis (46), Betim* (56) e Parque Industrial* (78)	87	2—30
	Ao Rio de Janeiro		
5 693	**Pela R.M.V.**, de Itauna a Belo Horizonte, (REF. 5 692)	100	3—05
5 694	— **pela E.F.C.B.**, de Belo Horizonte ao Rio, (REF. 981)	640	14—25
	Total	**740**	**17—30**
5 695	**Por ônibus**, de Itauna** a Belo Horizonte**, (REF. 5 692)	87	2—30
5 696	— **por ônibus**, de Belo Horizonte** ao Rio**, (REF. 982)	472	10—00
	Total	**559**	**12—30**
5 697	**Por ônibus**, de Itauna** a Belo Horizonte**, (REF. 5 692)	87	2—30
5 698	— **por via aérea**, de Belo Horizonte ao Rio	348	1—15
	Total	**435**	**3—45**
	A Bonfim		
5 699	**Por ônibus**, de Itauna** a Belo Horizonte**, (REF. 5 692)	87	2—30
5 700	— **por ônibus**, de Belo Horizonte** a Bonfim**, via Parque Industrial* (9), Barreiro* (12), Ibirité (21), Sarzêdo* (33), Mário Campos (43), Brumadinho** (58) e Arcucas (74)	88	2—30
	Total	**175**	**5—00**

Número de ordem (REF)	ITINERÁRIOS E MEIOS DE TRANSPORTE	Extensão em km	Tempo médio gasto em viagem h. — m.
5 701	**Por automóvel**, de Itauna** a Bonfim**, via Angu Seco (6) Itatiaiuçu(28), Porteiras (37), Itaguara* (53) e Crucilândia* (73)	90	3—00
	A Brumadinho		
5 702	**Pela R.M.V.**, de Itauna a Belo Horizonte, (REF. 5 692)	100	3—05
5 703	— **pela E.F.C.B.**, de Belo Horizonte a Brumadinho, (REF. 1 018)	61	1—30
	Total	**161**	**4—35**
5 704	**Por ônibus**, de Itauna** a Belo Horizonte**, (REF. 5 692)	87	2—30
5 705	— **por ônibus**, de Belo Horizonte** a Brumadinho**, (REF. 1 019)	58	1—45
	Total	**145**	**4—15**
	A Carmo do Cajuru		
5 706	**Pela R.M.V.**, de Itauna a Carmo do Cajuru	37	1—05
5 707	**Por ônibus**, de Itauna** a Carmo do Cajuru**, via Garcia (5) e São José dos Salgados (20)	35	1—00
	A Itaguara		
5 708	**Por ônibus**, de Itauna** a Itaguara*, via Angu Seco (6), Itatiaiuçu (28) e Porteiras (37)	53	1—40
	A Mateus Leme		
5 709	**Pela R.M.V.**, de Itauna a Mateus Leme, via Azurita (23)	28	1—00
5 710	**Por ônibus**, de Itauna** a Mateus Leme***, via Várzea da Glória (3) o Azurita (17)	22	0—40
	A Pará de Minas		
5 711	**Pela R.M.V.**, de Itauna a Pará de Minas via Azurita (23)	50	2—20
5 712	**Por ônibus** de Itauna **a Juatuba*, via Várzea da Glória (3), Azurita (17) e Mateus Leme*** (22)	36	0—40
5 713	— **por ônibus**, de Juatuba* a Pará de Minas**, (REF. 2 564)	41	0—50
	Total	**77**	**1—30**
5 714	**Por automóvel**, de Itauna** a Pará de Minas**, via Azurita (17)	46	1—20
	A Itatiaiuçu		
5 715	**Por ônibus**, de Itauna** a Itatiaiuçu, via Angu Seco (6)	28	1—00
	213 — ITINGA		
	A Belo Horizonte		
5 716	**Por ônibus**, de Itinga a Araçuaí**, via entroncamento (40)	53	2—00
5 717	— **pela E.F.B.M.**, de Araçuaí a Teófilo Otoni	201	10—30
5 718	— **por ônibus**, de Teófilo Otoni** a Governador Valadares**, REF. (190)	156	4—00
5 719	— **pela E.F.V.M.**, de Governador Valadares a Nova Era, (REF. 191)	213	5—40
5 720	— **pela E.F.C.B.**, de Nova Era a Belo Horizonte, (REF. 92)	185	7—20
	Total	**808**	**29—30**
5 721	**Por ônibus**, de Itinga a Itaobim*	27	1—00
5 722	— **por ônibus**, de Itaobim* a Teófilo Otoni**. (REF. 349)	161	4—30
5 723	— **por ônibus**, de Teófilo Otoni** a Governador Valadares**, (REF. 190)	156	4—00
5 724	— **por ônibus**, de Governador Valadares** a Belo Horizonte**, (REF. 94)	445	14—00
	Total	**789**	**23—30**
5 725	**Por ônibus**, de Itinga a Araçuaí**, (REF. 5 716)	53	2—00
5 726	— **por automóvel**, de Araçuaí** a Belo Horizonte,** (REF. 585)	653	13—00
	Total	**706**	**15—00**
5 727	**Por ônibus**, de Itinga a Araçuaí**, (REF. 5 716)	53	2—00
5 728	— **por via aérea, (C.R.A.N.)**. de Araçuaí a Belo Horizonte	395	1—35
	Total	**448**	**3—35**

Número de ordem (REF)	ITINERÁRIOS E MEIOS DE TRANSPORTE	Extensão em km	Tempo médio gasto em viagem h. — m.
	Ao Rio de Janeiro		
5 729	**Por ônibus**, de Itinga a Araçuaí**, (REF. 5 716)	53	2—00
5 730	— **pela E.F.B.M.**, de Araçuaí a Teófilo Otoni	201	10—30
5 731	— **por ônibus**, de Teófilo Otoni** a Governador Valadares**, (REF. 190)	156	4—00
5 732	— **pela E.F.V.M.**, de Governador Valadares a Nova Era, (REF. 191)	213	5—40
5 733	— **pela E.F.C.B.**, de Nova Era ao Rio, (REF. 99)	745	22—30
	Total	1 368	44—40
5 734	**Por ônibus**, de Itinga a Araçuaí**, (REF. 5 716)	53	2—00
5 735	— **pela E.F.B.M.**, de Araçuaí a Teófilo Otoni	201	10—30
5 736	— **por ônibus**, de Teófilo Otoni** a Governadàr Valadares**, (REF. 190)	156	4—00
5 737	— **pela E.F.V.M.**, de Governador Valadares a Vitória, (Pedro Nolasco)	330	8—10
5 738	— **pela E.F.L.**, de Vitória ao Rio	641	22—05
	Total	1 381	46—45
5 739	**Por ônibus**, de Itinga a Itaobim*	27	1—00
5 740	— **por ônibus**, de Itaobim* a Teófilo Otoni**, (REF. 349)	161	4—30
5 741	— **por ônibus**, de Teófilo Otoni** a Caratinga**, (REF. 215)	277	8—00
5 742	— **por ônibus**, de Caratinga** ao Rio**, (REF. 105)	498	13—00
	Total	963	26—30
5 743	**Por ônibus** de Itinga a Araçuaí**, (REF. 5 716)	53	2—00
5 744	— **por via aérea, (C.R.A.N.)**, de Araçuaí ao Rio, (REF. 599)	743	3—05
	Total	796	5—05
	A Araçuai		
5 745	**Por ônibus**, de Itinga a Araçuaí**, (REF. 5 716)	53	2—00
	A Carai		
5 746	**Por ônibus**, de Itinga a Itaobim*	27	1—00
5 747	— **por ônibus**, de Itaobim* a Catugí, (REF. 603)	89	2—00
5 748	— **por ônibus**, de Catugí a Caraí	30	1—00
	Total	146	4—00
	A Comercinho		
5 749	**Por automóvel**, de Itinga a Comorcinho	48	2—30
	A Coronel Murta		
5 750	**Por ônibus**, de Itinga a Araçuaí**, (REF. 5 716)	53	2—00
5 751	— **por automóvel**, de Araçuaí** a Coronel Murta, (REF. 605)	47	1—30
	Total	100	3—30
5 752	**Por automóvel**, de Itinga a Coronel Murta, via ontroncamento (40) o Itira (46)	74	2—30
	A Jequitinhonha		
5 753	**Por ônibus**, do Itinga a Itaobim*	27	1—00
5 754	— **por ônibus**, do Itaobim* a Joquitinhonha**, via São Pedro do Jequitinhonha (24)	72	2—30
	Total	99	3—30
	A Joaima		
5 755	**Por ônibus**, do Itinga a Itaobim*	27	1—00
5 756	— **por ônibus**, de Itaobim* a Jequitinhonha** ,(REF. 5 754)	72	2—30
5 757	— **por automóvel**, de Jequitinhonha** a Joaima**	30	1—30
	Total	129	5—00
	A Medina		
5 758	**Por ônibus**, do Itinga a Itaobim*	27	1—00
5 759	— **por ônibus**, de Itaobim* a Modina**	43	1—10
	Total	70	2—10
	A Salinas		
5 760	**Por automóvel**, de Itinga a Salinas**, via entroncamento (40), Itira (46), Coronel Murta (74) e Rubelita (114)	152	6—30

Número de ordem (REF)	ITINERÁRIOS E MEIOS DE TRANSPORTE	Extensão em km	Tempo médio gasto em viagem h. — m.
	A Teófilo Otoni		
5 761	**Por ônibus**, de Itinga a Itaobim*	27	1—00
5 762	— **por ônibus**, de Itaobim* a Teófilo Otoni** (REF. 349)	161	4—30
	Total	**188**	**5—30**
	A Jacaré		
5 763	**A cavalo**, de Itinga a Jacaré	42	8—00
	A Santana do Araçuaí		
5 764	**Por automóvel**, de Itinga a Santana do Araçuaí, via Itaobim* (27), São João Grande (45) e entroncamento (61)	76	3—00
	214 — ITUETA		
	A Belo Horizonte		
5 765	**Pela E.F.V.M.**, de Itueta a Nova Era, via Desembargador Drumond (332)	341	9—00
5 766	— **pela E.F.C.B.**, de Nova Era a Belo Horizonte, (REF. 92)	185	7—20
	Total	**526**	**16—20**
5 767	**Pela E.F.V.M.**, de Itueta a Governador Valadares	128	3—15
5 768	— **por ônibus**, de Governador Valadares** a Belo Horizonte**, (REF. 94)	445	14—00
	Total	**573**	**17—15**
5 769	**Pela E.F.V.M.**, de Itueta a Governador Valadares	128	3—15
5 770	— **por via aérea, (C.R.A.N.)**, de Governador Valadares a Belo Horizonte	238	0—50
	Total	**366**	**4—05**
	Ao Rio de Janeiro		
5 771	**Pela E.F.V.M.**, de Itueta a Nova Era, (REF. 5 765)	341	9—00
5 772	— **pela E.F.C.B.**, de Nova Era ao Rio, (REF. 99)	745	22—30
	Total	**1 086**	**31—30**
5 773	**Pela E.F.V.M.**, de Itueta a Vitória (Pedro Nolasco)	202	4—50
5 774	— **pela E.F.L.**, de Vitória ao Rio, (REF. 102)	641	22—05
	Total	**843**	**26—55**
5 775	**Pela E.F.V.M.**, de Itueta a Vitória (Pedro Nolasco)	202	4—50
5 776	— **pela Nav. Marit.**, de Vitória ao Rio	491	24—00
	Total	**693**	**28—50**
	A Aimorés		
5 777	**Pela E.F.V.M.**, de Itueta a Aimorés	22	0—35
5 778	**Por automóvel**, de Itueta* a Aimorés**	20	0—40
	A Resplendor		
5 779	**Pela E.F.V.M.**, de Itueta a Resplendor	15	0—25
5 780	**Por automóvel**, de Itueta* a Resplendor**	18	0—50
	A Baixo Guandu (Estado do Espírito Santo)		
5 781	**Pela E.F.V.M.**, de Itueta a Baixo Guandu	28	0—50
5 782	**Por automóvel**, de Itueta* a Baixo Guandu, via Aimorés** (20)	25	1—00
	A Quatituba		
5 783	**Por automóvel**, de Itueta* a Quatituba	11	0—20

Número de ordem (REF)	ITINERÁRIOS E MEIOS DE TRANSPORTE	Extensão em km	Tempo médio gasto em viagem h. — m
	215 — ITUIUTABA		
	A Belo Horizonte		
5 784	**Por ônibus**, de Ituiutaba** a Uberlândia**, via Ribeirão Monte Alegre (48), Monte Alegre de Minas** (66) e Chapetuba (103)	138	3—30
5 785	— **pela C.M.E.F.**, de Uberlândia a Uberaba	135	3—50
5 786	— **pela R.M.V.**, de Uberaba a Belo Horizonte (REF. 161)	752	25—00
	Total	**1 025**	**32—20**
5 787	**Por ônibus**, de Ituiutaba** a Uberlândia**, (REF. 5 784)	138	3—30
5 788	— **por ônibus**, de Uberlândia** a Belo Horizonte**, (REF. 2 111)	632	18—00
	Total	**770**	**21—30**
5 789	**Por via aérea (C.R.A.N.)**, de Ituiutaba a Belo Horizonte, (REF. 2 245)	583	2—30
	Ao Rio de Janeiro		
5 790	**Por ônibus**, de Ituiutaba** a Uberlândia**, (REF. 5 784)	138	3—30
5 791	— **pela C.M.E.F.**, de Uberlândia a Uberaba	135	3—50
5 792	— **pela R.M.V.**, de Uberaba a Belo Horizonte, (REF. 161)	752	25—00
5 793	— **pela E.F.C.B.**, de Belo Horizonte ao Rio, (REF. 981)	640	14—25
	Total	**1 665**	**46—45**
5 794	**Por ônibus**, de Ituiutaba** a Uberlândia**, (REF. 5 784)	138	3—30
5 795	— **pela C.M.E.F.**, de Uberlândia a Uberaba	135	3—50
5 796	— **pela R.M.V.**, de Uberaba a Barra Mansa, (REF. 170)	949	35—55
5 797	— **pela E.F.C.B** de Barra Mansa ao Rio, (REF. 8)	154	2—50
	Total	**1 376**	**46—05**
5 798	**Por ônibus**, de Ituiutaba** a Colômbia, (REF. 2 255)	220	7—00
5 799	— **pela C.P.E.F.**, de Colômbia a Jundiaí	507	11—40
5 800	— **pela E.F.S.J.**, de Jundiaí a São Paulo	62	1—00
5 801	— **pela E.F.C.B.**, de São Paulo ao Rio, (REF. 176)	500	9—25
	Total	**1 289**	**29—05**
5 802	**Por ônibus**, de Ituiutaba** a Uberlândia**, (REF. 5 784)	138	3—30
5 803	— **por ônibus**, de Uberlândia** a Belo Horizonte**, (REF. 2 111)	632	18—00
5 804	— **por ônibus**, de Belo Horizonte** ao Rio**, (REF. 982)	472	10—00
	Total	**1 242**	**31—30**
5 805	**Por via aérea, (C.R.A.N.)**, de Ituiutaba ao Rio, (REF. 2 263)	795	3—30
	A Campina Verde		
5 806	**Por ônibus**, de Ituiutaba** a Campina Verde,** via entroncamento (28) e entroncamento da BR-31 (64)	79	2—30
	A Canápolis		
5 807	**Por ônibus**, de Ituiutaba** a Canápolis**, via Pilões (16) e entroncamento (38)	58	2—00
	A Capinópolis		
5 808	**Por ônibus**, de Ituiutaba** a Capinópolis**, via entroncamento (4) e Bau (32)	42	2—00
	A Monte Alegre de Minas		
5 809	**Por ônibus**, de Ituiutaba** a Monte Alegre de Minas**,via Ribeirão Monte Alegre (48)	66	1—30
	A Prata		
5 810	**Por ônibus**, de Ituiutaba** a Prata**, via Ponte São Lourenço (35)	83	3—00
	A Santa Vitória		
5 811	**Por ônibus**, de Ituiutaba** a Santa Vitória, (REF. 1 964)	108	5—30

Número de ordem (REF.)	ITINERÁRIOS E MEIOS DE TRANSPORTE	Extensão em km	Tempo médio gasto em viagem h — m
	A Itumbiára (Estado de Goiás)		
5 812	**Por ônibus**, de Ituiutaba** a Itumbiara, via Pilõ s (16), entroncamento (38), Canápolis**(58), Moeda (71), Centralina** (84) e Araporã (103)	108	4—00
5 813	**Por via aérea, (C.R.A.N.)**, de Ituiutaba a Itumbiara	75	0—20
	A Gurinhatã		
[5 814	**Por ônibus**, de Ituiutaba** a Gurinhatã, via Prata** (34)	61	3—00
	A Ipiaçu		
5 815	**Por ônibus**, de Ituiutaba** a Ipiaçu, via entroncamento (18), Monte Azul (54) e Água Fria (65)	94	4—00
	216 — ITUMIRIM		
	A Belo Horizonte		
5 816	**Pela R.M.V.**, de Itumirim a Belo Horizonte, via Lavras (32), Ribeirão Vermelho (41), Garças de Minas (241), Divinópolis (383) e Azurita (461)	539	16—35
5 817	**Pela R.M.V.**, de Itumirim a Belo Horizonte, via Lavras (32), Ribeirão Vermelho (41), Aureliano Mourão (90), Divinópolis (243) e Azurita (321)	398	13—05
5 818	**Por ônibus** de Itumirim** a Lavras**, via Itirapuan (7)	21	1—00
5 819	— **por ônibus**, de Lavras** a Belo Horizonte**, (REF. 3 353)	261	8—00
	Total	**282**	**9—00**
5 820	**Por ônibus**, de Itumirim** a Lavras** (REF. 5 818)	21	1—00
5 821	— **por via aérea, (C.R.A.N.)**, de Lavras a Belo Horizonte	189	0—50
	Total	**210**	**1—50**
	Ao Rio de Janeiro		
5 822	**Pela R.M.V.**, de Itumirim a Barra Mansa, via Arantina (144)	253	9—30
5 823	— **pela E.F.C.B.**, de Barra Mansa ao Rio, (REF. 8)	154	2—50
	Total	**407**	**12—20**
5 824	**Por ônibus**, de Itumirim** a São João del Rei**, via Macuco (15), Itutinga (31), Usina do Itutinga (35), Nazareno (47), Palmital (55), São Sebastião da Vitória (76) e Rio das Mortes (92)	103	4—00
5 825	— **por ônibus**, de São João Del Rei** a Barbacena**, via Santa Cruz (4), Tiradentes (12), Elvas (22), Barroso** (44), Caieiro (55) e Faria (65)	75	2—30
5 826	— **por ônibus**, de Barbacena** ao Rio**, (REF. 898)	306	6—00
	Total	**484**	**12—30**
	A Bom Sucesso		
5 827	**Pela R.M.V.**, de Itumirim a Bom Sucesso, via Lavras (32), Ribeirão Vermelho (41) e Aureliano Mourão (90)	103	4—00
5 828	**Por automóvel**, de Itumirim** a Bom Sucesso** via Itirapuam (7), Lavras** (21), Ijací (37), Macáia (40) e entroncamento (55)	60	2—30
	A Carmo da Cachoeira		
5 829	**Pela R.M.V.**, de Itumirim a Carmo da Cachoeira, via Lavras (32)	86	3—35
5 830	**Por ônibus**, de Itumirim** a Lavras** (REF. 5 818)	21	1—00
5 831	— **por ônibus**, de Lavras** a Carmo da Cachoeira**, entroncamento (17) e estação de Carmo da Cachoeira (39)	41	1—30
	Total	**62**	**2—30**
	A Itutinga		
5 832	**Por ônibus**, de Itumirim** a Itutinga, via Macuco (15)	31	1—15

Número de ordem (REF)	ITINERÁRIOS E MEIOS DE TRANSPORTE	Extensão em km	Tempo médio gasto em viagem h. — m.
	A Lavras		
5 833	**Pela R.M.V.**, de Itumirim a Lavras	32	1—10
5 834	**Por ônibus**, de Itumirim** a Lavras**, (REF. 5 818)	21	1—00
	A Luminárias		
5 835	**Por ônibus**, de Itumirim** a Luminárias*, via Ingaí (16)	39	2—00
5 836	**Pela R.M.V.**, de Itumirim a Paulo Freitas	21	0—50
5 837	— **por automóvel**, de Paulo Freitas a Luminárias*	18	0—40
	Total	**39**	**1—30**
	A Ingaí		
5 838	**Por ônibus**, de Itumirim** a Ingaí	16	1—00
	217 — ITURAMA		
	A Belo Horizonte		
5 839	**Por ônibus**, de Iturama** a Campina Verde**, via Honorópolis (36)	96	5—00
5 840	— **por ônibus**, de Campina Verde** a Frutal**, (REF. 1 930)	111	3—00
5 841	— **por ônibus**, de Frutal** a Uberaba**, (REF. 1 931)	128	4—30
5 842	— **pela R.M.V.**, de Uberaba a Belo Horizonte, (REF. 161)	752	25—00
	Total	**1 087**	**37—30**
5 843	**Por ônibus**, de Iturama** a Campina Verde**, (REF. 5 839)	96	5—00
5 844	— **por ônibus**, de Campina Verde** a Frutal**, (REF. 1 930)	111	3—00
5 845	— **por ônibus**, de Frutal** a Uberaba**, (REF. 1931)	128	4—30
5 846	— **por ônibus**, de Uberaba** a Belo Horizonte**, (REF. 163)	587	14—00
	Total	**922**	**26—30**
5 847	**Por ônibus**, de Iturama** a Campina Verde**, (REF. 5 839)	96	5—00
5 848	— **por ônibus**, de Campina Verde** a Frutal** (REF. 1 930)	111	3—00
5 849	— **por ônibus**, de Frutal** a Uberaba**, (REF. 1 931)	128	4—30
5 850	— **por via aérea, C.R.A.N.**), de Uberaba a Belo Horizonte	418	1—40
	Total	**753**	**14—10**
	Ao Rio de Janeiro		
5 851	**Por ônibus**, de Iturama** a Campina Verde**, (REF. 5 839)	96	5—00
5 852	— **por ônibus**, de Campina Verde** a Frutal,** (REF. 1 930)	111	3—00
5 853	— **por ônibus**, de Frutal** a Uberaba**, (REF. 1 931)	128	4—30
5 854	— **pela R.M.V.**, de Uberaba a Belo Horizonte, (REF. 161)	752	25—00
5 855	— **pela E.F.C.B.**, de Belo Horizonte ao Rio, (REF. 981)	640	14—25
	Total	**1 727**	**51—55**
5 856	**Por ônibus**, de Itauna** a Campina Verde**, (REF. 5 839)	96	5—00
5 857	— **por ônibus**, de Campina Verde** a Frutal**, (REF. 1 930)	111	3—00
5 858	— **por ônibus**, de Frutal** a Uberaba**, (REF. 1 931)	128	4—30
5 859	— **pela R.M.V.**, de Uberaba a Barra Mansa, (REF. 170)	949	35—55
5 860	— **pela E.F.C.B.**, de Barra Mansa ao Rio, (REF. 8)	154	2—50
	Total	**1 438**	**51—15**
5 861	**Por ônibus**, de Iturama** a Campina Verde**, (REF. 5 839)	96	5—00
5 862	— **por ônibus**, de Campina Verde** a Frutal**, (REF. 1 930)	111	3—00
5 863	— **por ônibus**, de Frutal** a Colômbia, (REF. 1 948)	30	1—10
5 864	— **pela C.P.E.F.**, de Colômbia a Jundiaí	507	11—40
5 865	— **pela E.F.S.J.**, de Jundiaí a São Paulo	62	1—00
5 866	— **pela E.F.C.B.**, de São Paulo ao Rio, (REF. 176)	500	9—25
	Total	**1 306**	**31—15**
5 867	**Por ônibus**, de Iturama** a Campina Verde**, (REF. 5 839)	96	5—00
5 868	— **por ônibus**, de Campina Verde** a Frutal**, (REF. 1 930)	111	3—00
5 869	— **por ônibus**, de Frutal** a Uberaba**, (REF. 1 931)	128	4—30

Número de ordem (REF)	ITINERÁRIOS E MEIOS DE TRANSPORTE	Extensão em km	Tempo médio gasto em viagem h. — m.
5 870	— **por ônibus**, de Uberaba** a Belo Horizonte**, (REF. 163)	587	14—00
5 871	— **por ônibus**, de Belo Horizonte** ao Rio**, (REF. 981)	472	10—00
	Total	1 394	36—30
5 872	**Por ônibus**, de Iturama** a Campina Verde**, (REF. 5 839)	96	5—00
5 873	— **por ônibus**, de Campina Verde** a Frutal**, (REF. 1 930)	111	3—00
5 874	— **por ônibus**, de Frutal** a Uberaba**, (REF. 1 931)	128	4—30
5 875	— **por via aérea, (C.R.A.N.)**, de Uberaba ao Rio	610	2—20
	Total	945	14—50
	A Campina Verde		
5 876	**Por ônibus**, de Iturama** a Campina Verde**, (REF. 5 839)	96	5—00
	A Santa Vitória		
5 877	**Por ônibus**, de Iturama** a Campina Verde**, (REF. 5 839)	96	5—00
5 878	— **por ônibus**, de Campina Verde** a Ituiutaba**, (REF. 5 806)	79	2—30
5 879	— **por ônibus**, de Ituiutaba** a Santa Vitória, (REF. 1 964)	108	5—30
	Total	283	13—00
	A Aporé (Estado de Goiás)		
5 880	**Por automóvel**, de Iturama** a Aporé, via entroncamento (30), Varginha (66) e Pôrto do Iraque (138)	162	6—30
	A Indiaporã (Estado de São Paulo)		
5 881	**Por automóvel**, de Iturama** a Indiaporã	36	1—20
	A Paranaiba (Estado de Mato Grosso)		
5 882	**Por ônibus**, de Iturama** a Paranaíba, via entroncamento (30), Alexandrita (34), Volta Grande (96) e Pôrto Alencastro (104)	129	6—00
	A Alexandrita		
5 883	**Por ônibus**, de Iturama** a Alexandrita, via entroncamento (30)	34	1—30
	218 — ITUTINGA		
	A Belo Horizonte		
5 884	**Por ônibus**, de Itutinga a Itumirim*, via Macuco (16)	31	1—15
5 885	— **pela R.M.V.**, de Itumirim a Belo Horizonte, (REF. 5 816)	539	16—35
	Total	570	17—50
5 886	**Por ônibus**, de Itutinga a São João del Rei**, via Usina do Itutinga (4), Nazareno (16), Palmital (24), São Sebastião da Vitória (45) e Rio das Mortes (65)	72	3—00
5 887	— **por ônibus**, de São João del Rei** a Belo Horizonte**, via Santa Cruz (4), Cesar de Pina (10), Ponte Nova (13), Lagoa Dourada (39), Rua do Fogo (60), Crasto (65), Entre Rios de Minas** (75), Mamonas (83), São Braz do Suaçuí (90), Pequeri (100), Alto Maranhão (104), Joaquim Murtinho* (109), Pires (124) e Água Limpa (157)	190	6—00
	Total	262	9—00
5 888	**Por ônibus**, de Itutinga a Lavras**, via Macuco (16), Itumirim* (31) e Itirapuam (38)	52	2—20
5 889	— **por ônibus**, de Lavras** a Belo Horizonte**, (REF. 3 353)	261	8—00
	Total	313	10—20
5 890	**Por ônibus**, de Itutinga a Lavras** (REF. 5 888)	52	2—20
5 891	— **por via aérea, (C.R.A.N.)**, de Lavras a Belo Horizonte	189	0—50
	Total	241	3—10
	Ao Rio de Janeiro		
5 892	**Por ônibus**, de Itutinga a Itumirim*, (REF. 5 884)	31	1—15
5 893	— **pela R.M.V.**, de Itumirim a Barra Mansa, via Arantina (144)	253	9—30
5 894	— **pela E.F.C.B.**, de Barra Mansa ao Rio, (REF. 8)	154	2—50
	Total	438	13—35

Número de ordem (REF)	ITINERÁRIOS E MEIOS DE TRANSPORTE	Extensão em km	Tempo médio gasto em viagem h — m
5 895	**Por ônibus**, de Itutinga a São João del Rei, (REF. 5 886)	72	3—00
5 896	— **por ônibus**, de São João del Rei** a Barbacena**, (REF. 5 825)	75	2—30
5 897	— **por ônibus**, de Barbacena** ao Rio**, (REF. 898)	306	6—00
	Total	453	11—30
	A Bom Sucesso		
5 898	**Por ônibus**, de Itutinga a Lavras**, (REF. 5 888)	52	2—20
5 899	— **pela R.M.V.**, de Lavras a Bom Sucesso, via Ribeirão Vermelho (9) e Aureliano Mourão (58)	71	3—15
	Total	123	5—35
5 900	**Por automóvel**, de Itutinga a Bom Sucesso**, via Usina do Itutinga (4), Nazareno (16) e Ibituruna (38)	56	1—50
	A Carrancas		
5 901	**Por ônibus**, de Itutinga a Itumirim*, (REF. 5 884)	31	1—15
5 902	— **pela R.M.V.**, de Itumirim a estação de Carrancas	40	1—20
5 903	— **por ônibus**, da estação de Carrancas a Carrancas*	16	0—40
	Total	87	3—15
5 904	**Por automóvel**, de Itutinga a Carrancas*	33	1—30
	A Itumirim		
5 905	**Por ônibus**, de Itutinga a Itumirim*, (REF. 5 884)	31	1—15
	A Luminárias		
5 906	**Por ônibus**, de Itutinga a Itumirim*, (REF. 5 884)	31	1—15
5 907	— **por ônibus**, de Itumirim a Luminárias, (REF. 5 835)	39	2—00
	Total	70	3—15
	A Nazareno		
5 908	**Por ônibus**, de Itutinga a Nazareno, via Usina do Itutinga, (4)	16	0—40
	219 — JABOTICATUBAS		
	A Belo Horizonte		
5 909	**Por ônibus**, de Jaboticatubas* a Belo Horizonte** via Julião (20), entroncamento (24), ponte Raul Soares (27), Campinho (29), Lagoa Santa** (35), Vila Asas (38), Vespasiano* (45), entroncamento de Pedro Leopoldo (49), Venda Nova* (59) e Pampulha* (63)	72	2—40
	A Rio de Janeiro		
5 910	**Por ônibus**, de Jaboticatubas* a Belo Horizonte**, (REF. 5 909)	72	2—40
5 911	— **pela E.F.C.B.**, de Belo Horizonte ao Rio, (REF. 981)	640	14—25
	Total	712	17—05
5 912	**Por ônibus**, de Jaboticatubas* a Belo Horizonte**, (REF. 5 909)	72	2—40
5 913	— **por ônibus**, de Belo Horizonte** ao Rio**, (REF. 982)	472	10—00
	Total	544	12—40
5 914	**Por ônibus**, de Jaboticatubas* a Belo Horizonte**, (REF. 5 909)	72	2—40
5 915	— **por via aérea**, de Belo Horizonte ao Rio	348	1—15
	Total	420	3—55
	A Baldim		
5 916	**Por ônibus**, de Jaboticatubas* ao entroncamento, via Julião (20)	24	0—40
5 917	— **por ônibus**, do entroncamento a Baldim*, via entroncamento do Almeida (22), Córrego do Almoço (27), Amanta (36) e São Vicente (42)	48	2—00
	Total	72	2—40
	A Caeté		
5 918	**Por ônibus**, de Jaboticatubas* a Belo Horizonte**, (REF. 5 909)	72	2—40
5 919	— **pela E.F.C.B.**, de Belo Horizonte a Caeté, via General Carneiro (14) e Sabará (22)	47	2—00
	Total	119	4—40

Número de ordem (REF)	ITINERÁRIOS E MEIOS DE TRANSPORTE	Extensão em km	Tempo médio gasto em viagem h. — m.
5 920	**Por ônibus**, de Jaboticatubas* a Belo Horizonte**, (REF. 5 909)	72	2—40
5 921	— **por ônibus**, de Belo Horizonte** a Caeté**	53	1—30
	Total	125	4—10
5 922	**Por automóvel**, de Jaboticatubas* a Caeté**, via Fazonda do Walter (18), Taguaraçu (40), Roças Novas (55) e Ponedia (69)	76	2—40
	A Conceição do Mato Dentro		
5 923	**Por ônibus**, de Jaboticatubas* a Lagoa Santa**, via Julião (20), entroncamento (24), Ponte Raul Soares (27) e Campinho (29)	35	1—20
5 924	— **por ônibus**, de Lagoa Santa** a Conceição do Mato Dentro**, via Campinho (6), Ponte Raul Soares (8), Almoida (35), Jatobá (53), Cipó (63), Cardeal Mota (69), Chapéu de Sol (72), Palácio (87) o entroncamento (92)	142	4—20
	Total	177	5—40
	A Itabira		
5 925	**Por ônibus**, do Jaboticatubas* a Belo Horizonte** (REF. 5 909)	72	2—40
5 926	— **por ônibus**, de Belo Horizonte** a Itabira**, via Triângulo (16), Sabará**(23), Caeté** (53), João Vasconcelos (57), Barão de Cocais**(91), Barra Feliz (94), Santa Bárbara**(103), São Gonçalo do Rio Abaixo (127), Chapada (142) e Conceição (159)	167	6—00
	Total	239	8—40
	A Lagoa Santa		
5 927	**Por ônibus**, de Jaboticatubas* a Lagoa Santa**, (REF. 5 923)	35	1—20
	A Matozinhos		
5 928	**Por ônibus**, de Jaboticatubas* a Vespasiano*, via Julião (20), entroncamento (24), ponte Raul Soares (27), Campinho (29), Lagoa Santa** (35) e Vila Asas (38)	45	1—30
5 929	— **pela E.F.C.B.**, de Vespasiano a Matozinhos	31	1—00
	Total	76	2—30
5 930	**Por ônibus**, de Jaboticatubas* ao entroncamento, via Julião (20), entroncamento (24), ponte Raul Soares (27), Campinho (29), Lagoa Santa** (35), Vila Asas (38) e Vespasiano* (45)	49	1—50
5 931	— **por ônibus**, do entroncamento a Matozinhos**, via Dr. Lund (15) e Pedro Leopoldo** (20)	30	0—40
	Total	79	2—30
	A Morro do Pilar		
5 932	**Por ônibus**, de Jaboticatubas* a Lagoa Santa**, (REF. 5 909)	153	1—20
5 933	— **por ônibus**, de Lagoa Santa** a Morro do Pilar*, via Almeida (35), Jatobá (53), Cipó (63), Cardial Mota (69), Chapeu do Sol (72), Faz. do Palácio (87), entroncamento (92)	129	3—30
	Total	164	4—50
	A Pedro Leopoldo		
5 934	**Por ônibus**, de Jaboticatubas* a Vespasiano*, (REF. 5 928)	45	1—40
5 935	— **pela E.F.C.B.**, de Vespasiano a Pedro Leopoldo	21	0—45
	Total	66	2—25
5 936	**Por ônibus**, de Jaboticatubas* ao entroncamento, (REF. 5 930)	49	1—50
5 937	— **por ônibus**, do entroncamento a Pedro Leopoldo**, via Dr. Lund (15)	20	0—25
	Total	69	2—15
	A Santa Luzia		
5 938	**Por ônibus**, de Jaboticatubas* a Vespasiano*, (REF. 5 928)	45	1—40
5 939	— **pela E.F.C.B.**, de Vespasiano a Santa Luzia	17	0—35
	Total	62	2—15
5 940	**Por ônibus**, de Jaboticatubas* a Belo Horizonte**, (REF. 5 909)	72	2—40
5 941	— **por ônibus**, de Belo Horizonte** a Santa Luzia* (REF. 1 030)	27	0—50
	Total	99	3—30

Número de ordem (REF)	ITINERÁRIOS E MEIOS DE TRANSPORTE	Extensão em km	Tempo médio gasto em viagem h. — m.
	A Santa Maria de Itabira		
5 942	**Por ônibus**, de Jaboticatubas* a Belo Horizonte**, (REF. 5 909)	72	2—40
5 943	— **por ônibus**, de Belo Horizonte, a Santa Maria de Itabira*, via Triângulo (16), Sabará** (23), Caeté** (53), João Vasconcelos (57), Barão de Cocais** (91), Barra Feliz (94), Santa Bárbara** (103), São Gonçalo do Rio Abaixo (127), Chapada (142), Conceição (159), Itabira** (167) Pedreiras (177) e Córrego das Lages (186)	199	7—20
	Total	271	10—00
	A Santana de Pirapama		
5 944	**Por ônibus**, Jaboticatubas* a Belo Horizonte**, (REF. 5 909)	72	2—40
5 945	— **por ônibus**, de Belo Horizonte** a Sete Lagoas**, via Venda Nova* (13), entroncamento (23), Dr. Lund (38), Pedro Leopoldo** (43), Matozinhos** (53), Prudente de Morais (65)	77	2—00
5 946	— **por ônibus**, de Sete Lagoas** a Santana de Pirapama*, via Nucleo João Pinheiro (27), Jequitibá* (42), Onça (54) e Tibuna (72)	87	3—30
	Total	236	8—10
	A Almeida		
5 947	**Por ônibus**, de Jaboticatubas*, ao entroncamento, via Julião (20)	24	0—40
5 948	— **por ônibus**, do entroncamento a Almeida	24	0—45
	Total	48	1—25
	A Riacho Fundo		
5 949	**Por ônibus**, de Jaboticatubas* ao entroncamento, (RER. 5 947)	24	0—40
5 950	— **por ônibus**, do entroncamento a Riacho Fundo, via entroncamento (22), Córrego do Almoço (27), Joana (36), Cruzes (38) e Ponte do Cipó (57)	65	2—40
	Total	89	3—20
	220 — JACINTO		
	A Belo Horizonte		
5 951	**Por automóvel**, de Jacinto a Itaobim, via entroncamento (24), Almenara** (60), Guarani (82), Jequitinhonha** (117) e São Pedro do Jequitinhonha (165)	189	6—00
5 952	— **por ônibus**, de Itaobim* a Teófilo Otoni**, (REF. 349)	161	4—30
5 953	— **por ônibus**, de Teófilo Otoni** a Governador Valadares,** (REF. 190)	156	4—00
5 954	— **pela E.F.V.M.**, de Governador Valadares a Nova Era, (REF. 191)	213	5—40
5 955	— **pela E.F.C.B.**, de Nova Era a Belo Horizonte, (REF. 92)	185	7—20
	Total	904	27—30
5 956	**Por automóvel**, de Jacinto a Itaobim*, (REF. 5 951)	189	6—00
5 957	— **por ônibus**, de Itaobim* a Teófilo Otoni**, (REF. 349)	161	4—30
5 958	— **por ônibus**, de Teófilo Otoni** a Governador Valadares**, (REF. 190)	156	4—00
5 959	— **por ônibus**, de Governador Valadares** a Belo Horizonte**, (REF. 94)	445	14—00
	Total	951	28—30
5 960	**Por automóvel**, de Jacinto a Montes Claros**, via entroncamento (24), Almenara** (60), Currais (86), Pedra Grande (102), entroncamento (151), Pedra Azul** (162), entroncamento (177), André Fernandes (198), Salinas** (310), Água Branca (358), entroncamento para Rio Pardo (389), Peixe Bravo (398), entroncamento (442), Estivinha (455), Barrocão (485), Francisco Sá* (547) e Tamanduá (567)	582	17—00
5 961	— **pela E.F.C.B.**, de Montes Claros a Belo Horizonte, (REF. 358)	540	18—10
	Total	1 122	35—10
5 962	**Por automóvel**, de Jacinto a Belo Horizonte**, via entroncamento (24), Almenara** (60), entroncamento (66), Guarari (82), Jequitinhonha** (117), São Pedro do Jequitinhonha (165), Itaobim* (189), Itinga (216), Araçuaí** (269), Virgem da Lapa (311), entroncamento para Turmalina (411), Calumbís (471), Couto de Magalhães (536), Mendanha (548), Diamantina** (588), Guinda (600), Gouvêa** (630), Ponte do Pararna (687), Inimutaba (731), Curvelo** (740), São João da Lagoa (791), Paraopeba** (815), Cedro Velho (818), Sete Lagoas** (845), Prudente de Morais (857), Matozinhos** (869), Pedro Leopoldo** (879), Dr. Lund (884), entroncamento (899), Venda Nova* (909) e Pampulha* (913)	922	24—00
5 963	**Por automóvel**, de Jacinto a Almenara**, via entroncamento (24)	60	2—00
5 964	por via aérea, (**C.R.A.N.**), de Almenara a Belo Horizonte	535	2—30
	Total	595	4—30

Número de ordem (REF)	ITINERÁRIOS E MEIOS DE TRANSPORTE	Extensão em km	Tempo médio gasto em viagem h. — m.
	Ao Rio de Janeiro		
5 965	**Por automóvel**, de Jacinto a Itaobim, (REF. 5 951)	189	6—00
5 966	— **por ônibus**, de Itaobim* a Teófilo Otoni**, (REF. 349)	161	4—30
5 967	— **por ônibus**, de Teófilo Otoni** a Governador Valadares**, (REF. 190)	156	4—00
5 968	— **pela E.F.V.M.**, de Governador Valadares a Nova Era, (REF. 191)	213	5—40
5 969	— **pela E.F.C.B.**, de Nova Era ao Rio, (REF. 99)	745	22—30
	Total	1 464	42—40
5 970	**Por automóvel**, de Jacinto a Itaobim*, (REF. 5 951)	189	6—00
5 971	— **por ônibus**, de Itaobim* a Teófilo Otoni**, (REF. 349)	161	4—30
5 972	— **por ônibus**, de Teófilo Otoni** a Caratinga**, (REF. 215)	277	8—00
5 973	— **por ônibus**, de Caratinga** ao Rio**, (REF. 105)	498	13—00
	Total	1 125	31—30
5 974	**Por automóvel**, de Jacinto a Montes Claros**, (REF. 5 960)	582	17—00
5 975	— **pela E.F.C.B.**, de Montes Claros ao Rio, (REF. 371)	1 116	32—35
	Total	1 698	49—35
5 976	**Por automóvel**, de Jacinto a Almenara**, (REF. 5 963)	60	2—00
5 977	— **por via aérea, (C.R.A.N.)**, de Almenara ao Rio, (REF. 372)	883	4—00
	Total	943	6—00
	A Almenara		
5 978	**Por automóvel**, de Jacinto a Almenara**, (REF. 5 963)	6	2—00
	A Jordânia		
5 979	**Por automóvel**, de Jacinto a Jordânia***	48	2—30
	A Rio do Prado		
5 980	**Por automóvel**, de Jacinto a Rio do Prado, via entroncamento (24), Almenara** (60), entroncamento (66) e Rubim (70)	136	6—00
5 981	**A cavalo**, de Jacinto a Rio do Prado, via Conceição (28) e Rubim (48)	82	15—00
	A Rubim		
5 982	**Por automóvel**, de Jacinto a Rubim, via entroncamento (24), Almenara** (60) e entroncamento (66)	100	4—30
5 983	**A cavalo**, de Jacinto a Rubim, via Conceição (28)	48	8—30
	A Salto da Divisa		
5 984	**Por automóvel**, de Jacinto a Salto da Divisa, via entroncamento (40)	58	2—00
	A Pôrto Seguro (Estado da Bahia)		
5 985	**Por automóvel**, de Jacinto a Pôrto Seguro, via Salto da Divisa (58), Itagí (100), Mundo Novo (116) e Serrinha (133)	197	7—00
	A Jaguarão		
5 986	**Por automóvel**, de Jacinto a Jaguarão, via entroncamento (18) e Santa Maria do Salto (30)	56	2—45
5 987	**A cavalo, de Jacinto a Jaguarão**	42	7—00
	A Santo Antônio do Jacinto		
5 988	**A cavalo**, de Jacinto a Santo Antônio do Jacinto, via Calixto (36)	70	12—00

Número de ordem (REF)	ITINERÁRIOS E MEIOS DE TRANSPORTE	Extensão em km	Tempo médio gasto em viagem h — m.
	221 — JACUI		
	A Belo Horizonte		
5 989	**Por ônibus**, de Jacuí* a Biguatinga	22	1—00
5 990	— **pela C.M.E.F.**, de Biguatinga a Juréia ,via Guaxupé (29)	104	5—10
5 991	— **pela R.M.V.**, de Juréia a Belo Horizonte, (REF. 680)	792	27—40
	Total	**918**	**33—50**
5 992	**Por automóvel**, de Jacuí* a Passos**, via Fortaleza (18) e Santa Cruz, das Areias (25)	49	1—45
5 993	— **por ônibus**, de Passos** a Belo Horizonte**, (REF. 2 203)	344	10—00
	Total	**393**	**11—45**
5 994	**Por automóvel**, de Jacuí* a Passos**, (REF. 5 992)	49	1—45
5 995	— **por via aérea, (C.R.A.N.)**, de Passos a Belo Horizonte	295	1—00
	Total	**344**	**2—45**
	Ao Rio de Janeiro		
5 996	**Por ônibus**, de Jacuí* a Biguatinga	22	1—00
5 997	— **pela C.M.E.F.**, de Biguatinga a Jureia, (REF. 5 990)	104	5—10
5 998	— **pela R.M.V.**, de Juréia a Cruzeiro, (REF. 390)	361	15—40
5 999	— **pela E.F.C.B.**, de Cruzeiro ao Rio, (REF. 325)	252	4—35
	Total	**739**	**26—25**
6 000	**Por automóvel**, de Jacuí* ao Rio**, via Biguatinga (22), Alto da Serra (30), Japí (43), Santa Esméria (54), Moçambo (60), Muzambinho** (70), Palméia (79), Monte Cristo (90), Monte Belo* (97), Engº Tromposqui (111), Monte Alegre (126), Areado** (141), Rio Verde (150), entroncamento (166), Alfenas** (178), Fama** (194), Paraguaçu** (221), Escaramuça (233), Eloi Mendes** (251), Buenos (263), Varginha** (271), Ponte do Rio Verde (293), Três Corações** (303), Cambuquira** (324), Triângulo (335), Conceição do Rio Verde** (361), Águas de Contenda (369), Caxambu** (389), Vidinha (410), Pouso Alto* (419), Santana do Capivarí* (427), Itamonte** (437), Capelinha do Picu (446), Registro do Picu (457), Engº Passos (483) e daí pela BR—2, (rodovia Presidente Dutra)	672	20—00
6 001	**Por ônibus**, de Jacuí* a Guaxupé**, via Biguatinga (22), Alto da Serra (30) e japí (43)	48	2—00
6 002	— **por via aérea, (C.R.A.N.)**, de Guaxupé ao Rio, (REF. 695)	398	2—25
	Total	**446**	**4—25**
	A Guaranésia		
6 003	**Por ônibus**, de Jacuí* a Guaxupé**, (REF. 6 001)	48	2—00
6 004	— **pela C.M.E.F.**, de Guaxupé a Guaranésia	15	0—30
	Total	**63**	**2—30**
6 005	**Por ônibus**, de Jacuí* a Guaxupé**, (REF. 6 001)	48	2—00
6 006	— **por ônibus**, de Guaxupé** a Guaranésia**	12	0—30
	Total	**60**	**2—30**
6 007	**Por automóvel**, de Jacuí* a Guaranésia** via Biguatinga (22) e Santa Cruz do Prata (30)	47	2—00
	A Monte Santo de Minas		
6 008	**Por ônibus**, de Jacuí* a Biguatinga	22	1—00
6 009	— **pela C.M.E.F.**, de Biguatinga a Monte Santo de Minas, via Guaxupé (29)	77	3—30
	Total	**99**	**4—30**
6 010	**Por automóvel**, de Jacuí* a Monte Santo de Minas**, via Bicudos (12), Tanquinho (27) e Alves (42)	48	1—40
	A Nova Resende		
6 011	**Por automóvel**, de Jacuí* a Nova Resende**, via Biguatinga (22), Alto da Serra (30), São Pedro da União (41), entroncamento (45) e Usina (57)	68	2—30
	A Passos		
6 012	**Por ônibus**, de Jacuí* a Passos**, (REF. 5 992)	49	1—45

Número de ordem (REF)	ITINERÁRIOS E MEIOS DE TRANSPORTE	Extensão em km	Tempo médio gasto em viagem h. — m.
	A Pratápolis		
6 013	**Por ônibus**, de Jacuí* a São Sebastião do Paraíso**, via Termópolis (15), Barreiro (20) e Ponte Santana (32)	42	2—00
6 014	— **por ônibus**, de São Sebastião do Paraíso** a Pratápolis** via entroncamento (18) e Môrro do Ferro (22)	30	1—00
	Total	72	3—00
	São Pedro da União		
6 015	**Por ônibus**, de Jacuí* a Guaxupé**, (REF. 6 001)	48	2—00
6 016	— **por ônibus**, de Guaxupé** a São Pedro da União, (REF. 4 970)	29	1—15
	Total	77	3—15
6 017	**Por automóvel**, de Jacuí* a São Pedro da União, via Biguatinga (22) e Alto da Serra (30)	41	1—30
	A São Sebastião do Paraíso		
6 018	**Por ônibus**, de Jacuí* a São Sebastião do Paraíso**, (REF. 6 013)	42	2—00
	A Santa Cruz das Arcias		
6 019	**Por automóvel**, de Jacuí* a Santa Cruz das Arêias, via Fortaleza (18)	25	1—00
	222 — JACUTINGA		
	A Belo Horizonte		
6 020	**Pela R.M.V.**, de Jacutinga a Belo Horizonte, .REF. 479)	937	32—45
6 021	**Pela R.M.V.**, de Jacutinga a Cruzeiro, (REF. 481)	345	12—40
6 022	— **pela E.F.C.B.**, de Cruzeiro a Belo Horizonte, (REF. 482)	676	19—15
	Total	1 021	31—55
6 023	**Por ônibus**, de Jacutinga** a Ouro Fino** (REF. 496)	31	0—50
6 024	— **por ônibus**, de Ouro Fino** a Pouso Alegre**, (REF. 497)	59	2—30
6 025	— **por ônibus**, de Pouso Alegre** a Belo Horizonte**, (REF. 1 310)	446	12—30
	Total	536	15—50
6 026	**Pela R.M.V.**, de Jacutinga a Pouso Alegre	60	2—45
6 027	— **por via aérea, (C.R.A.N.)**, de Pouso Alegre a Belo Horizonte, (REF. 1 391)	358	1—25
	Total	418	4—10
	Ao Rio de Janeiro		
6 028	**Pela R.M.V.**, de Jacutinga a Cruzeiro, (REF. 481)	345	12—40
6 029	— **pela E.F.C.B.**, de Cruzeiro ao Rio, (REF. 325)	252	4—35
	Total	597	17—15
6 030	**Por ônibus**, de Jacutinga** a Ouro Fino**, (REF. 496)	31	0—50
6 031	— **por ônibus**, de Ouro Fino** a Pouso Alegre** (REF. 497)	59	2—30
6 032	— **por ônibus**, de Pouso Alegre** ao Rio**, (REF. 1 316)	399	8—30
	Total	489	11—50
6 033	**Pela R.M.V.**, de Jacutinga a Pouso Alegre	60	2—45
6 034	— **por via aérea, (C.R.A.N.)**, de Pouso Alegre ao Rio, (REF. 1 397)	305	1—15
	Total	365	4—00
	A Andradas		
6 035	**Por ônibus**, de Jacutinga** a Andradas**, via São Luiz (4), Pinhal (21), Jardim (33) e entroncamento (44)	48	1—30
6 036	**Por automóvel**, de Jacutinga** a Andradas**, via Albertina (16), Graminea (24) e São José da Cachoeira (32)	40	2—00

Número de ordem (REF)	ITINERÁRIOS E MEIOS DE TRANSPORTE	Extensão em km	Tempo médio gasto em viagem h. — m.
	A Monte Sião		
6 037	**Pela R.M.V.**, de Jacutinga a Ouro Fino	31	1—10
6 038	— **por ônibus**, de Ouro Fino** a Monte Sião*, (REF. 1 649)	31	1—00
	Total	62	2—10
6 039	**Por ônibus**, de Jacutinga** a Ouro Fino**, (REF. 496)	31	0—50
6 040	— **por ônibus**, de Ouro Fino** a Monte Sião*, (REF. 1 649)	31	1—00
	Total	62	1—50
6 041	**Por automóvel**, de Jacutinga** a Monte Sião*, via Rio das Pedras (16)	22	1—00
	A Ouro Fino		
6 042	**Pela R.M.V.**, de Jacutinga a Ouro Fino	31	1—10
6 043	**Por ônibus**, de Jacutinga** a Ouro Fino**, (REF. 496)	31	0—50
	A Itapira (Estado de São Paulo)		
6 044	**Pela R.M.V.**, de Jacutinga a Sapucaí	13	0—25
6 045	— **pela C.M.E.F.**, de Sapucaí a Itapira	32	1—05
	Total	45	1—30
6 046	**Por ônibus**, de Jacutinga** a Itapira, via Sapucaí (9), Eleutério (12) e Ataliba Nogueira (17)	33	0—50
	A Pinhal (Estado de São Paulo)		
6 047	**Por ônibus**, de Jacutinga** a Pinhal, via São Luiz (4)	21	0—35
	A Albertinha		
6 048	**Por automóvel**, de Jacutinga** a Albertina, via Ribeirão São Paulo (10)	16	0—20
	A São Sebastião dos Robertos		
6 049	**Por automóvel**, de Jacutinga** a São Sebastião dos Robertos, via Fazenda Afonso Bento (6) e Ribeirão São Paulo (10)	14	0—25
	A Sapucaí		
6 050	**Pela R.M.V.**, de Jacutinga a Sapucaí	13	0—25
6 051	**Por ônibus**, de Jacutinga** a Sapucaí	9	0—15
	223 — JAGUARAÇU		
	A Belo Horizonte		
6 052	**Por automóvel**, de Jaguaraçu a São Domingos do Prata**, via Santana do Alfié (24) e Gandra (40)	46	1—30
6 053	— **por ônibus**, de São Domingos do Prata** a Nova Era**	20	1—00
6 054	— **pela E.F.C.B.**, de Nova Era a Belo Horizonte, (REF. 92)	185	7—20
	Total	251	9—50
6 055	**Por automóvel**, de Jaguaraçu a Antônio Dias, via Ana de Matos (8) e Sá Carvalho* (16)	25	1—00
5 056	— **pela E.F.V.M.**, de Antônio Dias a Nova Era, (REF. 550)	41	1—30
6 057	— **pela E.F.C.B.**, de Nova Era a Belo Horizonte, (REF. 92)	185	7—20
	Total	251	9—50
6 058	**Por automóvel**, de Jaguaraçu a São Domingos do Prata**, (REF. 6 052)	46	1—30
6 059	— **por ônibus**, de São Domingos do Prata** a Belo Horizonte,**via Onça (22), João Monlevade** (26), Carneirinhos (36), Pacas (43), entroncamento (71), Santa Bárbara** (80), Barra Feliz (87), Barão de Cocais** (92), João Vasconcelos (120), Caeté** (130), Siderúrgica (157), Sabará** (160) e Triângulo (167)	183	7—00
	Total	229	8—30

Número de ordem (REF.)	ITINERÁRIOS E MEIOS DE TRANSPORTE	Extensão em km	Tempo médio gasto em viagem h — m
	Ao Rio de Janeiro		
6 060	**Por automóvel**, de Jaguaraçu a São Domingos do Prata**, (REF. 6 052)	46	1—30
6 061	— **por ônibus**, de São Domingos do Prata** a Dom Silvério**, (REF. 3 888)	53	2—00
6 062	— **pela E.F.L.**, de Dom Silvério ao Rio, (REF. 457)	526	19—40
	Total	**625**	**23—10**
6 063	**Por automóvel**, de Jaguaraçu a Antônio Dias, (REF. 6 055)	25	1—00
6 064	— **pela E.F.V.M.**, de Antônio Dias a Nova Era, (REF. 550)	41	1—30
6 065	— **pela E.F.C.B.**, de Nova Era ao Rio, (REF. 99)	745	22—30
	Total	**8 1**	**25—00**
6 066	**Por automóvel**, de Jaguaraçu a São Domingos do Prata**, (REF. 6 052)	46	1—30
6 067	— **por ônibus**, de São Domingos do Prata** a Belo Horizonte**, (REF. 6 059)	183	7—00
6 068	— **por ônibus**, de Belo Horizonte** ao Rio**, (REF. 982)	472	10—00
	Total	**701**	**18—30**
	A Antônio Dias		
6 069	**Por automóvel**, de Jaguaraçu a Antônio Dias, (REF. 6 055)	25	1—00
	A Bom Jesus do Galho		
6 070	**Por automóvel**, de Jaguaraçu a Acesita**, via Ana de Matos (8)	30	1—30
6 071	— **por ônibus**, de Acesita** a Bom Jesus do Galho**, (REF. 3 895)	75	3—30
	Total	**105**	**5—00**
	A Coronel Fabriciano		
6 072	**Por automóvel**, de Jaguaraçu a Ana de Matos	8	0—20
6 073	— **pela E.F.V.M.**, de Ana de Matos a Coronel Fabriciano	21	1—10
	Total	**29**	**1—30**
6 074	**Por automóvel**, de Jaguaraçu a Coronel Fabriciano**, via Ana de Matos (8) e Acesita** (30)	35	1—45
	A Marliéria		
6 075	**Por automóvel**, de Jaguaraçu a Marliéria	10	0—30
	A São Domingos do Prata		
6 076	**Por automóvel**, de Jaguaraçu a São Domingos do Prata**, (REF. 6 052)	46	1—30
	224 — JANAUBA		
	A Belo Horizonte		
6 077	**Pela E.F.C.B.**, de Janauba a Belo Horizonte, via Corinto (411) e General Carneiro (673)	687	24—00
6 078	**Por automóvel**, de Janauba* a Montes Claros**, via Jaíba (20), Quem-quem (37), Orion (63), Engenheiro Zander (88), Francisco Sá* (123) e Tamanduá (143)	178	6—30
6 079	— **por ônibus**, de Montes Claros** a Belo Horizonte**, (REF. 1 176)	539	14—00
	Total	**717**	**20—30**
6 080	**Por automóvel**, de Janauba* a Montes Claros** (REF. 6 078)	178	6—30
6 081	— **por via aérea, (C.R.A.N.)**, de Montes Claros a Belo Horizonte, (REF. 1 455)	347	1—30
	Total	**525**	**8—00**
	Ao Rio de Janeiro		
6 082	**Pela E.F.C.B.**, de Janauba ao Rio, via Corinto (411), General Carneiro (673), Sabará (680), Miguel Burnier (765) e Joaquim Murtinho (785)	1 263	33—00
6 083	**Por automóvel**, de Janauba* a Montes Claros**. (REF. 6 078)	178	6—30
6 084	— **por ônibus**, de Montes Claros** a Belo Horizonte**, (REF. 1 176)	539	14—00
6 085	— **por ônibus**, de Belo Horizonte** ao Rio**, (REF. 982)	472	10—00
	Total	**1 189**	**30—30**

Número de ordem (REF)	ITINERÁRIOS E MEIOS DE TRANSPORTE	Extensão em km	Tempo médio gasto em viagem h. — m.
6 086	**Por automóvel**, de Janauba* a Montes Claros**, (REF. 6 078)	178	6—30
6 087	— **por via aérea, (C.R.A.N.)**, de Montes Claros ao Rio, (REF. 1 462)	695	2—45
	Total	**873**	**9—15**
	A Francisco Sá		
6 088	**Pela E.F.C.B.**, de Janauba a Montes Claros	147	5—25
6 089	— **por ônibus**, de Montes Claros a Francisco Sá, via Tamanduá (25)	55	2—00
	Total	**202**	**7—25**
6 090	**Por automóvel**, de Janauba* a Francisco Sá*, via Jaíba (20), Quem-quem (37), Orion (63) e Engenheiro Zander (88)	123	5—00
	A Grão Mogol		
6 091	**Pela E.F.C.B.**, de Janauba a Montes Claros	147	5—25
6 092	— **por ônibus**, de Montes Claros a Grão Mogol, (REF. 1 186)	155	5—30
	Total	**302**	**10—55**
6 093	**Por automóvel**, de Janauba* a Grão Mogol, via Tocandira (26), Porteirinha* (48), Mucambinho (65), Riacho dos Machados (80), entroncamento (91), Estivinha (104), Barrocão (134)	192	8—00
	A Monte Azul		
6 094	**Pela E.F.C.B.**, de Janauba a Monte Azul	92	3—05
6 095	**Por automóvel**, de Janauba* a Monte Azul*, via Tocandira (26), Porteirinha* (48), Morro Preto (80) e Mato Verde (96)	125	5—30
	A Porteirinha		
6 096	**Por automóvel**, de Janauba* a Porteirinha*, via Tocandira (26)	48	2—20
	A São João da Ponte		
6 097	**Pela E.F.C.B.**, de Janauba a Montes Claros	147	5—25
6 098	— **por ônibus**,, de Montes Claros a São João da Ponte, (REF. 4 639)	159	5—00
	Total	**306**	**10—25**
6 099	**Por automóvel**, de Janauba* a São João da Ponte, via Jaíba (20), Quem-quem (37), Orion (63), Engenheiro Zander (88), Sapé (90), São Pedro da Garça (113), e São João da Lagôa (132)	158	5—30
	225 — JANUÁRIA		
	A Belo Horizonte		
6 100	**Pela Navegação do São Francisco**, de Januária a Pirapora	319	31—30
6 101	— **pela E.F.C.B.**, de Pirapora a Belo Horizonte, via Corinto (154) General Carneiro (416)	430	17—10
	Total	**749**	**48—40**
6 102	**Pela Navegação do São Francisco**, de Januária a Pirapora	319	31—30
6 103	— **por ônibus**, de Pirapora** a Belo Horizonte**, via Aarão Reis (15), Várzea da Palma** (44), Contria (158), Corinto** (178), Osório de Almeida (203), Curvelo** (227), Bananal (269), São José da Lagoa (278), Paraopeba** (302), Cedro Velho (305), Barreiro (320), Sete Lagoas** (332) Prudente de Morais (344), Matozinhos** (356), Pedro Leopoldo** (366), Dr. Lund (371), entroncamento (386) e Venda Nova* (396)	409	10—00
	Total	**728**	**41—30**
6 104	**Por ônibus**, de Januária** a Montes Claros**, via Pedras de Maria da Cruz (19), Lontra (61), entroncamento (110) e Veados (186)	204	10—00
6 105	— **pela E.F.C.B.**, de Montes Claros a Belo Horizonte**, (REF. 358)	540	18—10
	Total	**744**	**28—10**
6 106	**Por ônibus**, de Januária** a Montes Claros**, (REF. 6 104)	204	10—00
6 107	— **por ônibus**, de Montes Claros** a Belo Horizonte**, (REF. 1 176)	539	14—00
	Total	**743**	**24—00**

Número de ordem (REF.)	ITINERÁRIOS E MEIOS DE TRANSPORTE	Extensão em km	Tempo médio gasto em viagem h — m
6 108	**Por via aérea, (C.R.A.N.)**, de Januária a Belo Horizonte, via Pirapora (220)	515	2—10
	Ao Rio de Janeiro		
6 109	**Pela Navegação do São Francisco**, de Januária a Pirapora	319	31—30
6 110	— **pela E.F.C.B.**, de Pirapora ao Rio, via Corinto (154), General Carneiro (416), Sabará (424), Miguel Burnier (508) e Joaquim Murtinho (528)	1 006	29—35
	Total	1 325	61—05
6 111	**Por ônibus**, de Januária** a Montes Claros**, (REF. 6 104)	204	10—00
6 112	— **pela E.F.C.B.**, de Montes Claros ao Rio, (REF. 371)	1 116	32—35
	Total	1 320	42—35
6 113	**Por ônibus**, de Januária** a Montes Claros**, (REF. 6 104)	204	10—00
6 114	— **por ônibus**, de Montes Claros** a Belo Horizonte**, (REF. 1 176)	539	14—00
6 115	— **por ônibus**, de Belo Horizonte** ao Rio**, (REF. 982)	472	10—00
	Total	1 215	34—00
6 116	**Por via Aérea, (C.R.A.N.)**, de Januária ao Rio, via Pirapora (220) e Belo Horizonte (515)	863	3—25
	A Brasília		
6 117	**Por ônibus**, de Januária** ao entroncamento, via Pedras de Maria da Cruz (19) e Lontra (61)	110	5—30
6 118	— **por ônibus**, de entroncamento a Brasília**	18	0—40
	Total	128	6—10
	A Manga		
6 119	**Pela Navegação do São Francisco**, de Januária a Manga	109	10—00
6 120	**Por automóvel**, de Januária** a Manga, via Riacho da Cruz (30), Fabião (50), Itacarambí (72) e Missões (107)	133	8—00
	A São Francisco		
6 121	**Pela Navegação de São Francisco**, de Januária a São Francisco	89	9—30
	A São João da Ponte		
6 122	**Por automóvel**, de Januária** a São João da Ponte, via Pedras de Maria da Cruz (19), Lontra (61) e Santo Antônio da Boa Vista (83)	103	4—00
6 123	**A Cavalo**, de Januária a São João da Ponte, via Ibiracatu (34)	84	15—30
	A São Romão		
6 124	**Pela Navegação do São Francisco**, de Januária a São Romão	150	14—30
	A Carinhanha (Estado da Bahia)		
6 125	**Pela Navegação do São Francisco**, de Januária a Carinhanha	167	16—00
	A Brejo do Amparo		
6 126	**Por automóvel**, de Januária** a Brejo do Amparo	6	0—15
	A Cônego Marinho		
6 127	**Por automóvel**, de Januária** a Cônego Marinho	25	1—20
	A Itacarambi		
6 128	**Pela Navegação do São Francisco**, de Januária a Itacarambi	72	6—00
6 129	**Por automóvel**, de Januária** a Itacarambi, via Riacho da Cruz (30) e Fabião (50)	72	4—00
	A Levinópolis		
6 130	**Por automóvel**, de Januária** a Levinópolis, via Riacho da Cruz (30)	36	1—30

Número de ordem (REF)	ITINERÁRIOS E MEIOS DE TRANSPORTE	Extensão em km	Tempo médio gasto em viagem h. — m.
6 131	**A cavalo**, de Januária a Levinópolis	33	6—00
	A Missões		
6 132	**Por automóvel**, de Januária** a Missões, via Riacho da Cruz (30), Fabião (50) e Itacarambi (72)..	107	6—00
	A Pedras de Maria da Cruz		
6 133	**Pela Navegação do São Francisco**, de Januária a Pedras de Maria da Cruz	19	1—30
6 134	**Por ônibus**, de Januária** a Pedras de Maria da Cruz	19	1—00
	A Riacho da Cruz		
6 135	**Por automóvel**, de Januária** a Riacho da Cruz	30	1—30
	226 — JECEABA		
	A Belo Horizonte		
6 136	**Pela E.F.C.B.**, de Jeceaba a Belo Horizonte	136	3—15
6 137	**Por ônibus**, de Jeceaba a Entre Rios de Minas	21	0—50
6 138	— **por ônibus**, de Entre Rios de Minas** a Belo Horizonte**, (REF. 4 140)	115	4—00
	Total	**136**	**4—50**
6 139	**Por automóvel**, de Jeceaba a Congonhas**, via Esmeril (5) e Casa de Pedra (12)	24	1—00
6 140	— **por ônibus**, de Congonhas** a Belo Horizonte**, (REF. 3 202	78	2—15
	Total	**102**	**3—15**
	Ao Rio de Janeiro		
6 141	**Pela E.F.C.B.**, de Jeceaba ao Rio	504	11—35
6 142	**Por automóvel**, de Jeceaba ao Rio**, via Entre Rios de Minas** (21), Mamonas (29), São Braz do Suaçuí (36), Pequeri (46), Alto Maranhão (50), Joaquim Murtinho* (55) e daí pela BR—3 (rodovia Presidente Kubitschek)	446	10—00
	A Belo Vale		
6 143	**Pela E.F.C.B.**, de Jeceaba a Belo Vale	26	0—35
	A Bonfim		
6 144	**Pela E.F.C.B.**, de Jeceaba a Brumadinho	75	1—45
6 145	— **por ônibus**, de Brumadinho** a Bonfim**, (REF. 1 589)	30	0—45
	Total	**105**	**2—30**
6 146	**Por automóvel**, de Jeceaba a Bonfim**, via Entre Rios de Minas** (21), Coqueiro (36), Mata (42), Desterro de Entre Rios (58), Campo Grande (73), Piracema (96), Machado (113) e Crucilândia* (119)	136	4—00
	A Congonhas		
6 147	**Pela E.F.C.B.**, de Jeceaba a Congonhas	18	0—25
6 148	**Por automóvel**, de Jeceaba a Congonhas**, (REF. 6 139)	24	1—00
	A Desterro de Entre Rios		
6 149	**Por ônibus**, de Jeceaba a Entre Rios de Minas**	21	0—50
6 150	— **por ônibus**, de Entre Rios de Minas** a Desterro de Entre Rios, (REF. 4 147)	37	1—10
	Total	**58**	**2—00**
	A Entre Rios de Minas		
6 151	**Por ônibus**, de Jeceaba a Entre Rios de Minas**	21	0—50

Número de ordem (REF)	ITINERÁRIOS E MEIOS DE TRANSPORTE	Extensão em km	Tempo médio gasto em viagem h. — m.
	A São Braz do Suaçui		
6 152	**Pela E.F.C.B.**, de Jeceaba a Joaquim Murtinho	27	0—40
6 153	— **por ônibus**, de Joaquim Murtinho* a São Braz do Suaçuí, via Alto Maranhão (5) e Pequeri (9)	19	1—00
	Total	**46**	**1—40**
6 154	**Por ônibus**, de Jeceaba a Entre Rios de Minas**	21	0—50
6 155	— **por ônibus**, de Entre Rios de Minas** a São Braz do Suaçuí, via Mamonas (8)	15	0—30
	Total	**36**	**1—20**
	A Bituri		
6 156	**Por automóvel**, de Jeceaba a Bituri, via Santa Cruz (5)	15	0—30
	227 — JEQUERI		
	A Belo Horizonte		
6 157	**Por ônibus**, de Jequeri* a Ponte Nova**, via Bálsamo (16), São João (27) e Usina Pião (37)	48	2—00
6 158	— **pela E.F.C.B.**, de Ponte Nova a Belo Horizonte, (REF. 51)	252	10—15
	Total	**300**	**12—15**
6 159	**Por ônibus**, de Jequeri* a Ponte Nova**, (REF. 6 157)	48	2—00
6 160	— **por ônibus**, de Ponte Nova** a Belo Horizonte,** (REF. 939)	190	6—00
	Total	**238**	**8—00**
6 161	**Por ônibus**, de Jequeri* a Ponte Nova**, (REF. 6 157)	48	2—00
6 162	— **por via aérea, (N.A.B.)**, de Ponte Nova a Belo Horizonte	125	0—30
	Total	**173**	**2—30**
	Ao Rio de Janeiro		
6 163	**Por ônibus**,, de Jequeri* a Ponte Nova**, (REF. 6 157)	48	2—00
6 164	— **pela E.F.L.**, de Ponte Nova ao Rio, (REF. 455)	462	16—35
	Total	**510**	**18—35**
6 165	**Por ônibus**, de Jequeri* a Ponte Nova**, (REF. 6 157)	48	2—00
6 166	— **por ônibus**, de Ponte Nova** a Ubá**, (REF. 459)	114	4—30
6 167	— **por ônibus**, de Ubá** a Juiz de Fora**, (REF. 460)	121	4—00
6 168	— **por ônibus**, de Juiz de Fora** ao Rio**, (REF. 461)	212	4—00
	Total	**495**	**14—30**
	A Abre Campo		
6 169	**Por ônibus**, de Jequeri* a Ponte Nova**, (REF. 6 157)	48	2—00
6 170	— **pela E.F.L.**, de Ponte Nova a São Pedro de Ferros	82	3—05
6 171	— **por ônibus**, de São Pedro dos Ferros** a Abre Campo**	26	1—00
	Total	**156**	**6—05**
6 172	**Por automóvel**, de Jequeri* a Abre Campo**, via Grota (18), entroncamento (26) e Cachoeira do Livramento (30)	36	2—00
	A Ervália		
6 173	**Por ônibus**, de Jequeri* a Ponte Nova**, (REF. 6 157)	48	2—00
6 174	— **pela E.F.L.**, de Ponte Nova a Coimbra	82	2—40
6 175	— **por ônibus**, de Coimbra*** a Ervália**	24	1—00
	Total	**154**	**5—40**
6 176	**Por automóvel**, de Jequeri* a Ervália**, via Grota (18), entroncamento (26), Sericita (42), Estevão de Araujo (64), Canaã* (82), entroncamento (87) e São Domingos (101)	114	4—30
	A Ponte Nova		
6 177	**Por ônibus**, de Jequeri* a Ponte Nova**, (REF. 6 157)	48	2—00

Número de ordem (REF)	ITINERÁRIOS E MEIOS DE TRANSPORTE	Extensão em km	Tempo médio gasto em viagem h. — m.
	A Santo Antônio do Grama		
6 178	**Por ônibus**, de Jequeri* a Ponte Nova**, (REF. 6 157)	48	2—00
6 179	— **pela E.F.L.**, de Ponte Nova a Rio Casca	51	2—05
6 180	— **por ônibus**, de Rio Casca** a Santo Antônio do Grama	22	0—50
	Total	**121**	**4—55**
6 181	**Por ônibus**, de Jequeri* a Ponte Nova**, (REF. 6 157)	48	2—00
6 182	— **por ônibus**, de Ponte Nova** a Rio Casca**, (REF. 4 027	49	2—30
6 183	— **por ônibus**, de Rio Casca** a Santo Antônio do Grama	22	0—50
	Total	**119**	**5—20**
	A São Miguel do Anta		
6 184	**Por ônibus**, de Jequeri* a Ponte Nova**, (REF. 6 157)	48	2—00
6 185	— **pela E.F.L.**, de Ponte Nova a Viçosa	57	1—45
6 186	— **por ônibus**, de Viçosa** a São Miguel do Anta*, (REF. 2 926)	25	1—00
	Total	**130**	**4—45**
6 187	**Por automóvel**, de Jequeri* a São Miguel do Anta*, via Cachoeira Escura (13), Paraíso (21), Pedra do Anta (27) e Sertão (31)	60	2—30
	A Teixeiras		
6 188	**Por ônibus**, de Jequeri* a Ponte Nova**, (REF. 6 157)	48	2—00
6 189	— **pela E.F.L.**, de Ponte Nova a Teixeiras	39	1—25
	Total	**87**	**3—25**
6 190	**Por ônibus**, de Jequeri* a Ponte Nova**, (REF. 6 157)	48	2—00
6 191	— **por ônibus**, de Ponte Nova** a Teixeiras**, via Chalé (7), Vau Açu (17) e Bom Jardim (27)	35	1—20
	Total	**83**	**3—20**
6 192	**Por automóvel**, de Jequeri* a Teixeiras,** via Cachoeira Escura (13), Paraíso (21), Pedra do Anta (27) e Sertão (31)	49	2—00
	A Grota		
6 193	**Por automóvel**, de Jequeri* a Grota	18	1—00
6 194	**A cavalo**, de Jequeri a Grota	18	3—00
	A Piscamba		
6 195	**Por automóvel**, de Jequeri* a Piscamba, via Bálsamo (16)	22	1—20
6 196	**A cavalo**, de Jequeri a Piscamba	17	3—00
	A São Vicente do Grama		
6 197	**A cavalo**, de Jequeri a São Vicente do Grama	20	3—30
	228 — JEQUITAÍ		
	A Belo Horizonte		
6 198	**Por ônibus**, de Jequitaí* a Várzea da Palma**, via Boqueirão (27) e Corrente (50)	60	1—50
6 199	— **pela E.F.C.B.**, de Várzea da Palma a Belo Horizonte, via Corinto (111) e General Carneiro (373)	387	15—15
	Total	**447**	**17—05**
6 200	**Por ônibus**, de Jequitaí* a Belo Horizonte**, via Boqueirão (27), Corrente (50), Várzea da Palma** (60), Contria (174), Corinto** (194), Osório de Almeida (219), Curvelo** (243), Bananal (285), São José da Lagoa (294), Paraopeba** (318), Cedro Velho (321), Barreiro (336), Sete Lagoas** (348), Prudente de Morais (360), Matozinhos** (372), Pedro Leopoldo** (382), Dr. Lund (387), entroncamento (402) e Venda Nova* (412)	425	10—00

Número de ordem (REF)	ITINERÁRIOS E MEIOS DE TRANSPORTE	Extensão em km	Tempo médio gasto em viagem h. — m.
	Ao Rio de Janeiro		
6 201	**Por ônibus**, de Jequitaí* a Várzea da Palma**, (REF. 6 198)	60	1—50
6 202	— **pela E.F.C.B.**, de Várzea da Palma ao Rio via Corinto (111),, General Carneiro (373), Sabará (381), M. Burnier (465) e Joaquim Murtinho (485)	963	27—45
	Total	**1 023**	**29—35**
6 203	**Por ônibus**, de Jequitaí* a Belo Horizonte**, (REF. 6 200)	425	10—00
6 204	— **por ônibus**, de Belo Horizonte** ao Rio**, (REF. 982)	472	10—00
	Total	**897**	**20—00**
6 205	**Por ônibus**, de Jequitaí* a Belo Horizonte**, (REF. 6 200)	425	10—00
6 206	— **por via aérea**, de Belo Horizonte ao Rio	348	1—15
	Total	**773**	**11—15**
	A Bocaiuva		
6 207	**Por ônibus**, de Jequitaí** a Montes Claros**, via Água Boa (54)	114	3—00
6 208	— **por ônibus**, de Montes Claros** a Bocaiuva**	53	1—30
	Total	**167**	**4—30**
	A Coração de Jesus		
6 209	**Por ônibus**, de Jequitaí* a Montes Claros**, (REF. 6 207)	114	3—00
6 210	— **por ônibus**, de Montes Claros** a Coração de Jesus*, via São João da Vereda (42)	78	3—00
	Total	**192**	**6—00**
6 211	**Por automóvel**, de Jequitaí* a Coração de Jesus*, via Água Boa (54) e São João da Lagôa (72)	96	3—30
	A Montes Claros		
6 212	**Por ônibus**, de Jequitaí* a Montes Claros**, (REF. 6 207)	114	3—00
	A Várzea da Palma		
6 213	**Por ônibus**, de Jequitaí* a Várzea da Palma*, via Boqueirão (27) e Corrente (50)	60	1—50
	229 — JEQUITIBÁ		
	A Belo Horizonte		
6 214	**Por ônibus**, de Jequitibá* a Sete Lagoas**, via Núcleo João Pinheiro (15)	42	2—00
6 215	— **pela E.F.C.B.**, de Sete Lagoas a Belo Horizonte, (REF. 1 719)	108	3—40
	Total	**150**	**5—40**
6 216	**Por ônibus**, de Jequitibá* a Sete Lagoas**, (REF. 6 214)	42	2—00
6 217	— **por ônibus**, Sete Lagoas** a Belo Horizonte**, via Prudente de Morais (12), Matozinhos** (24), Pedro Leopoldo** (34), Dr. Lund (39), entroncamento (54) e Venda Nova* (64)	77	2—00
	Total	**119**	**4—00**
	Ao Rio de Janeiro		
6 218	**Por ônibus**, de Jequitibá* a Sete Lagoas**, (REF. 6 214)	42	2—00
6 219	— **pela E.F.C.B.**, de Sete Lagoas ao Rio, (REF. 1 721)	684	18—15
	Total	**726**	**20—15**
6 220	**Por ônibus**, de Jequitibá* a Sete Lagoas**, (REF. 6 214)	42	2—00
6 221	— **por ônibus**, de Sete Lagoas** a Belo Horizonte** (REF. 6 217)	77	2—00
6 222	— **por ônibus**, de Belo Horizonte** ao Rio**, (REF. 982)	472	10—00
	Total	**591**	**14—00**
6 223	**Por ônibus**, de Jequitibá* a Sete Lagoas**, (REF. 6 214)	42	2—00
6 224	— **por ônibus**, de Sete Lagoas** a Belo Horizonte**, (REF. 6 217)	77	2—00
6 225	— **por via aérea**, de Belo Horizonte ao Rio	348	1—15
	Total	**467**	**5—15**
	A Baldim		
6 226	**Por automóvel**, de Jequitibá* a Baldim*	17	0—30

Número de ordem (REF)	ITINERÁRIOS E MEIOS DE TRANSPORTE	Extensão em km	Tempo médio gasto em viagem h. — m.
	A Cordisburgo		
6 227	**Por automóvel,** de Jequitibá* a Cordisburgo* via Nucleo João Pinheiro (15), Carvalho de Almeida (27) e Araçaí (38)	53	1—30
	A Matozinhos		
6 228	**Por ônibus,** de Jequitibá* a Sete Lagoas**, (REF. 6 214)	42	2—00
6 229	— **pela E.F.C.B.,** de Sete Lagoas a Matozinhos	26	0—45
	Total	**68**	**2—45**
6 230	**Por ônibus,** de Jequitibá *a Sete Lagoas**, (REF. 6 214)	42	2—00
6 231	— **por ônibus,** de Sete Lagoas** a Matozinhos**, via Prudente de Morais (12)	24	0—30
	Total	**66**	**2—30**
	A Paraopeba		
6 232	**Por ônibus,** de Jequitibá* a Sete Lagoas**, (REF. 6 214)	42	2—00
6 233	— **por ônibus,** de Sete Lagoas** a Paraopeba**, via Barreiro (12), Cedro Velho (27) e Caetanópolis (30)	33	1—05
	Total	**75**	**3—05**
6 234	**Por automóvel,** de Jequitibá* a Paraopeba**, via Nucleo João Pinheiro (15), Carvalho de Almeida (27), Caboclo (38) e Cedro Velho (47)	50	1—30
	A Santana de Pirapama		
6 235	**Por ônibus,** de Jequitibá* a Santana de Pirapama* via Onça (12), Lopes (24) e Tibuna (30)	45	1—30
	A Sete Lagoas		
6 236	**Por ônibus,** de Jequitibá* a Sete Lagoas**, (REF. 6 214)	42	2—00
	A Funilândia		
6 237	**Por automóvel,** de Jequitibá* a Funilândia, via Lagoa da Trindade (9)	18	0—50
	230 — JEQUITINHONHA		
	A Belo Horizonte		
6 238	**Por ônibus,** de Jequitinhonha** a Itaobim*, via São Pedro do Jequitinhonha (48)	72	2—30
6 239	— **por ônibus,** de Itaobim* a Teófilo Otoni**, (REF. 349)	161	4—30
6 240	— **por ônibus,** de Teófilo Otoni** a Governador Valadares**, (REF. 190)	156	4—00
6 241	— **pela E.F.V.M.,** de Governador Valadares a Nova Era, (REF. 191)	213	5—40
6 242	— **pela E.F.C.B,** de Nova Era a Belo Horizonte, (REF. 92)	185	7—20
	Total	**787**	**24—00**
6 243	**Por ônibus,** de Jequitinhonha** a Itaobim*, (REF. 6 238)	72	2—30
6 244	— **por ônibus,** de Itaobim* a Teófilo Otoni** (REF. 349)	161	4—30
6 245	— **por ônibus,** de Teófilo Otoni** a Governador Valadares**, (REF. 190)	156	4—00
6 246	— **por ônibus,** de Governador Valadares** a Belo Horizonte**, (REF. 94)	445	14—00
	Total	**834**	**25—00**
6 247	**Por automóvel,** de Jequitinhonha** a Belo Horizonte**, via São Pedro do Jequitinhonha (48), Itaobim* (72), Itinga (99), Araçuaí** (152), Virgem da Lapa (194), entroncamento de Turmalina (294), Calumbís (354), Couto de Magalhães (419), Mendanha (431), Diamantina** (471), Guinda (483), Bandeirinha (489), Gouvêa** (513), Ribeirão (527), Tigre (532), Carneirinho (538), Ponte do Parauna (570), Ponte do Licínio (581), Inimutaba (614), Curvelo** (623), Bananal (665), São João da Lagoa (674), Paraopeba** (698), Cedro Velho (701), Barreiro (716), Sete Lagoas** (728), Prudente de Morais (740), Matozinhos** (752), Pedro Leopoldo** (762), Dr. Lund (767) entroncamento (782), Venda Nova* (792) e Pampulha* (796)	805	20—00
6 248	**Por via aérea, (C.R.A.N.),** de Jequitinhonha a Belo Horizonte	490	1—55

Número de ordem (REF)	ITINERÁRIOS E MEIOS DE TRANSPORTE	Extensão em km	Tempo médio gasto em viagem h. — m.
	Ao Rio de Janeiro		
6 249	**Por ônibus**, de Jequitinhonha** a Itaobim*, (REF. 6 238)	72	2—30
6 250	— **por ônibus**, de Itaobim* a Teófilo Otoni**, (REF. 349)	161	4—30
6 251	— **por ônibus**, de Teófilo Otoni** a Governador Valadares**, (REF. 190)	156	4—00
6 252	— **pela E.F.V.M.**, de Governador Valadares a Nova Era, (REF. 191).	213	5—40
6 253	— **pela E.F.C.B.**, de Nova Era ao Rio, (REF. 99)	745	22—30
	Total	1 347	39—10
6 254	**Por ônibus**, de Jequitinhonha** a Itaobim*, (REF. 6 238)	72	2—30
6 255	— **por ônibus**, de Itaobim* a Teófilo Otoni**, (REF. 349)	161	4—30
6 256	— **por ônibus**, de Teófilo Otoni** a Caratinga**, (REF. 215)	277	8—00
6 257	— **por ônibus**, de Caratinga** ao Rio**, (REF. 105)	498	13—00
	Total	1 008	28—00
6 258	**Por via aérea, (C.R.A.N.)**, de Jequitinhonha ao Rio, via Belo Horizonte (490)	838	3—25
	A Almenara		
6 259	**Por automóvel**, de Jequitinhonha** a Almenara**, via Guarani (35) e entroncamento (51)	57	2—00
	A Itinga		
6 260	**Por ônibus**, de Jequitinhonha** a Itaobim*, (REF. 6 238)	72	2—30
6 261	— **por ônibus**, de Itaobim* a Itinga	27	1—00
	Total	99	3—30
	A Joaima		
6 262	**Por automóvel**, de Jequitinhonha** a Joaíma**	30	1—30
	A Medina		
6 263	**Por ônibus**, de Jequitinhonha** a Itaobim*, (REF. 6 238)	72	2—30
6 264	— **por ônibus**, de Itaobim* a Medina**	43	1—10
	Total	115	3—40
	A Pedra Azul		
6 265	**Por automóvel**, de Jequitinhonha** a Pedra Azul**, via Estiva (48) e entroncamento (60)	71	2—30
6 266	**Por via aérea, (C.R.A.N.)**, de Pedra Azul a Jequitinhonha	58	0—15
	A Rubim		
6 267	**Por automóvel**, de Jequitinhonha** a Rubim, via Guaraní (35) e entroncamento (51)	85	3—30
	A São Pedro do Jequitinhonha		
6 268	**Por ônibus**, de Jequitinhonha** a São Pedro do Jequitinhonha	48	1—15
	231 — JESUÂNIA		
	A Belo Horizonte		
6 269	**Pela R.M.V.**, de Jesuânia a Belo Horizonte, via Freitas (32), Três Corações (96), Lavras (190), Ribeirão, Vermelho (199), Garças de Minas (399), Divinópolis (541) e Azurita (619)	697	25—10
6 270	**Por ônibus**, de Jesuânia** a Cambuquira**, via Lambarí** (9), Nova Baden (15), Triângulo (26) e Cigano (31)	37	1—20
6 271	— **por ônibus**, de Cambuquira** a Belo Horizonte**, (REF. 1 853)	369	11—30
	Total	406	12—50
6 272	**Por ônibus**, de Jesuânia** a Lambarí**	9	0—15
6 273	— **por via aérea, (N.A.B.)**, de Lambari a Belo Horizonte	275	1—00
	Total	284	1—15

Número de ordem (REF)	ITINERÁRIOS E MEIOS DE TRANSPORTE	Extensão em km	Tempo médio gasto em viagem h. — m.
	Ao Rio de Janeiro		
6 274	**Pela R.M.V.**, de Jesuânia a Cruzeiro, via Freitas (32) e Soledade de Minas (49)	138	5—10
6 275	— **pela E.F.C.B.**, de Cruzeiro ao Rio, (REF. 325)	252	4—35
	Total	390	9—45
6 276	**Por ônibus**, de Jesuânia** a Lambari**	9	0—15
6 277	— **por ônibus**, de Lambari** a Conceição do Rio Verde,** (REF. (5 068)	43	1—30
6 278	— **por ônibus**, de Conceição do Rio Verde** ao Rio**, (REF. 5 069)	311	8—00
	Total	363	9—45
6 279	**Por ônibus**, de Jesuânia** a Lambari**	9	0—15
6 280	— **por via aérea, (N.A.B.)**, de Lambari ao Rio	235	1—00
	Total	244	1—15
	A Cambuquira		
6 281	**Pela R.M.V.**, de Jesuânia a Cambuquira	37	1—20
6 282	**Por ônibus**, de Jesuânia** a Cambuquira**, via Lambari** (9), Nova Baden (15), Triângulo (26) e Cigano (31)	37	1—20
	A Carmo de Minas		
6 283	**Pela R.M.V.**, de Jesuânia a Carmo de Minas, via Freitas (32) e Soledade de Minas (49)	64	2—15
6 284	**Por automóvel**, de Jesuânia** a Carmo de Minas**, via Olímpio Noronha (10) e Pinhal (14)	34	1—30
	A Conceição do Rio Verde		
6 285	**Pela R.M.V.**, de Jesuânia a Conceição do Rio Verde, via Freitas (32)	52	2—30
6 286	**Por ônibus**, de Jesuânia **a Lambari**	9	0—15
6 287	— **por ônibus**, de Lambari** a Conceição do Rio Verde,** (REF. 5 068)	43	1—30
	Total	52	1—45
	A Cristina		
6 288	**Pela R.M.V.**, de Jesuânia a Cristina, via Freitas (32) e Soledade de Minas (49)	87	3—10
6 289	**Por automóvel**, de Jesuânia** a Cristina**,via Olímpio Noronha (10) e Vargem Alegre (30)	35	1—30
	A Heliodora		
6 290	**Por ônibus**, de Jesuânia** a Heliodora, via Lambari** (9), Embirizal (24), e Barreiro (33)	37	1—00
	A Lambari		
6 291	**Pela R.M.V.**, de Jesuânia a Lambari	11	0—25
6 292	**Por ônibus**, de Jesuânia** a Lambari**	9	0—15
	A Natércia		
6 293	**Pela R.M.V.**, de Jesuânia a Olímpio Noronha	10	0—20
6 294	— **por automóvel**, de Olimpio Noronha a Natércia**, via Turvo (10)	34	1—00
	Total	44	1—20
6 295	**Por automóvel**, de Jesuânia** a Natércia**, via Olímpio Noronha (10) e Turvo (20)	44	1—30
	232 — JOAIMA		
	A Belo Horizonte		
6 296	**Por automóvel**, de Joaíma** a Teófilo Otoni**, via Santana do Araçuaí (61), entroneamento (76), Padre Paraíso* (103), Catugí (131), Pontalete (140), Rio Mucuri (167) e Mestre Caetano (180)	203	5—00
6 297	— **por ônibus**, de Teófilo Otoni** a Governador Valadares**, (REF. 190)	156	4—00
6 298	— **pela E.F.V.M.**, de Governador Valadares a Nova Era, (REF. 191)	213	5—40
6 299	— **pela E.F.C.B.**, de Nova Era a Belo Horizonte, (REF. 92)	185	7—20
	Total	757	22—00

Número de ordem (REF)	ITINERÁRIOS E MEIOS DE TRANSPORTE	Extensão em km	Tempo médio gasto em viagem h. — m.
6 300	**Por automóvel**, de Joaíma** a Teófilo Otoni**, (REF. 6 296)	203	5—00
6 301	— **por ônibus**, de Teófilo Otoni** a Governador Valadares**, (REF. 190)	156	4—00
6 302	— **por ônibus**, de Governador Valadares** a Belo Horizonte**, (REF. 94)	445	14—00
	Total	**804**	**23—00**
6 303	**Por automóvel**, de Joaíma** a Jequitinhonha**	30	1—30
6 304	— **por automóvel**, de Jequitinhonha** a Belo Horizonte**, (REF. 6 247)	805	20—00
	Total	**835**	**21—30**
6 305	**Por automóvel**, de Joaíma** a Jequitinhonha**	30	1—30
6 306	— **por via aérea, (C.R.A.N.)**, de Jequitinhonha a Belo Horizonte	490	1—55
	Total	**520**	**3—25**
	Ao Rio de Janeiro		
6 307	**Por automóvel**, de Joaíma** a Teófilo Otoni**, (REF. 6 296)	203	5—00
6 308	— **por ônibus**, de Teófilo Otoni** a Governador Valadares**, (REF. 190)	156	4—00
6 309	— **pela E.F.V.M.**, de Governador Valadares a Nova Era, (REF. 191)	213	5—40
6 310	— **pela E.F.C.B.**, de Nova Era ao Rio, (REF. 99)	745	22—30
	Total	**1 317**	**37—10**
6 311	**Por automóvel**, de Joaíma** a Teófilo Otoni**, (REF. 6 296)	203	5—00
6 312	— **por ônibus**, de Teófilo Otoni** a Caratinga**, (REF. 215)	277	8—00
6 313	— **por ônibus**, de Caratinga** ao Rio**, (REF. 105)	498	13—00
	Total	**978**	**26—00**
6 314	**Por automóvel**, do Joaíma** a Jequitinhonha**	30	1—30
6 315	— **por via aérea, (C.R.A.N.)**, de Jequitinhonha ao Rio, (REF. 6 258)	838	3—25
	Total	**868**	**4—55**
	A Águas Formosas		
6 316	**Por automóvel**, de Joaíma** a Águas Formosas*, via entroncamento (9) e Pampã (36)	72	3—00
	A Itinga		
6 317	**Por automóvel**, de Joaíma** a Jequitinhonha**	30	1—30
6 318	— **por ônibus**, de Jequitinhonha** a Itaobim*, (REF. 6 238)	72	2—30
6 319	— **por ônibus**, de Itaobim* a Itinga	27	1—00
	Total	**129**	**5—00**
	A Jequitinhonha		
6 320	**Por automóvel**, de Joaíma** a Jequitinhonha**	30	1—30
	A Machacalis		
6 321	**Por automóvel**, de Joaíma** a Machacalis, via entroncamento (9), Pampã (36) e Águas Formosas* (72)	102	4—30
	A Rio do Prado		
6 322	**Por automóvel**, de Joaíma** a Rio do Prado, via entroncamento (9) e Felisburgo (45)	69	2—30
	A Rubim		
6 323	**Por automóvel**, de Joaíma** a Rubim, via entroncamento (9), Felisburgo (45) e Rio do Prado (69)	105	3—30
	A Teófilo Otoni		
6 324	**Por automóvel**, de Joaíma** a Teófilo Otoni**, (REF. 6 296)	203	5—00
	A Felisburgo		
6 325	**Por automóvel**, de Joaíma** a Felisburgo, via entroncamento (9)	45	1—30

Número de ordem (REF)	ITINERÁRIOS E MEIOS DE TRANSPORTE	Extensão em km	Tempo médio gasto em viagem h. — m.
	233 — JOANÉSIA		
	A Belo Horizonte		
6 326	**Por ônibus**, de Joanésia a Ipatinga, via Mesquita (19) e Santana do Paraíso (41)	60	2—15
6 327	— **pela E.F.V.M.**, de Ipatinga a Nova Era, via Desembargador Drumond (87)	96	3—00
6 328	— **pela E.F.C.B.**, de Nova Era a Belo Horizonte, (REF. 92)	185	7—20
	Total	**341**	**12—35**
6 329	**Por ônibus**, de Joanésia a Belo Horizonte**, via Salto Grande (18), Dôres de Guanhães (58), Santa Terezinha (79), entroneamento (83), Guarani (89), Carmésia (94), Goiabas (109), Morro do Pilar* (150), entroncamento (187), Palácio (192), Chapéu de Sol (207), Cardeal Mota (210), Cipó (216), Jatobá (226), Almeida (244), Ponte Raul Soares (271), Campinho (273), Lagoa Santa* (279), Vila Asas (282), Vespasiano* (289), entroncamento (293), Venda Nova* (303) e Pampulha* (307)	316	10—30
	Ao Rio de Janeiro		
6 330	**Por ônibus**, de Joanésia a Ipatinga, (REF. 6 326)	60	2—15
6 331	— **pela E.F.V.M.**, de Ipatinga a Nova Era, (REF. 6 327)	96	3—00
6 332	— **pela E.F.C.B.**, de Nova Era ao Rio, (REF. 99)	745	22—30
	Total	**901**	**27—45**
6 333	**Por ônibus**, de Joanésia a Belo Horizonte**, (REF. 6 329)	316	10—30
6 334	— **pela E.F.C.B.**, de Belo Horizonte ao Rio, (REF. 981)	640	14—25
	Total	**956**	**24—55**
6 335	**Por ônibus**, de Joanésia a Belo Horizonte**, (REF. 6 329)	316	10—30
6 336	— **por ônibus**, de Belo Horizonte** ao Rio**, (REF. 982)	472	10—00
	Total	**788**	**20—30**
6 337	**Por ônibus**, de Joanésia a Belo Horizonte**, (REF. 6 329)	316	10—30
6 338	— **por via aérea**, de Belo Horizonte ao Rio	348	1—15
	Total	**664**	**11—45**
	A Açucena		
6 339	**Por ônibus**, de Joanésia a Ipatinga, (REF. 6 326)	60	2—15
6 340	— **pela E.F.V.M.**, de Ipatinga a Naque	48	2—00
6 341	— **por ônibus**, de Naque a Açucena***, (REF. 1 524)	42	3—00
	Total	**150**	**7—15**
6 342	**Por automóvel**, de Joanésia a Açucena***, via Mesquita (19) e Pôrto da Pedra (41)	53	3—00
6 343	**A Cavalo**, de Joanésia a Açucena, via Coqueiro (13)	25	4—30
	A Braunas		
6 344	**Por ônibus**, de Joanésia a Braúnas, via Salto Grande (18)	33	1—00
	A Coronel Fabriciano		
6 345	**Por ônibus**, de Joanésia a Coronel Fabriciano**, via Mesquita (19), Santana do Paraíso (41) e Ipatinga (60)	75	2—45
	Ferros		
6 346	**Por ônibus**, de Joanésia a Carmésia, via Salto Grande (18), Dôres de Guanhães (58), Santa Terezinha (79), entroneamento (83) e Guarani (89)	94	3—30
6 347	— **por ônibus**, de Carmésia a Ferros*, (REF. 3 995)	30	1—00
	Total	**124**	**4—30**
6 348	**A Cavalo**, de Joanésia a Ferros, via Sete Cachoeiras (25)	49	9—00
	A Guanhães		
6 349	**Por ônibus**, de Joanésia a Guanhães**, via Salto Grande (18), Dôres de Gunhães (58), Santa Terezinha (79), entroncamento (83), Jacaré (104) e Senhora do Pôrto (108)	132	6—00

Número de ordem (REF)	ITINERÁRIOS E MEIOS DE TRANSPORTE	Extensão em km	Tempo médio gasto em viagem h. — m.
6 350	**Por automóvel**, de Joanésia a Guanhães**, via Salto Grande (18), Dôres de Guanhães (58), Limoeiro (73) e Cruzeiro (94)	100	4—00
	A Mesquita		
6 351	**Por ônibus**, de Joanésia a Mesquita	19	0—45
	234 — JOÃO PINHEIRO		
	A Belo Horizonte		
6 352	**Por ônibus**, de João Pinheiro** a Patos de Minas**, via Pôrto Diamante (24), Alto do Pôrto Diamante (25), Bela Vista (32), Ponte Firme (60), Vereda Grande (96) e Presidente Olegário (120)	151	6—00
6 353	— **por ônibus**, de Patos de Minas** a Belo Horizonte**, via Lagoa Formosa* (30), Carmo do Paranaíba** (66), Pouso dos Carreiros (81), entroncamento (107), Guarda dos Ferreiros* (120), São Gotardo** (131), Sapecado (146), Campos (153), Barra do Funchal (161), Comendador Viana** (178), Vale do Caixão (196), Onça (210), São Domingos (218), Pedra do Chumbo (236), Moema***(247), Chapada(261), Pirolito(265), Araujos**(282), Perdigão** (292), Chaves (304), Costas (312), estação de São Gonçalo (318), São Gonçalo do Pará** (324), Campo Alegre (39), Gameleira (393), Florestal* (398), Juatuba* (414), Vianópolis (424), Betim* (434) e Parque Industrial (456)	465	10—30
	Total	**616**	**16—30**
6 354	**Por ônibus**, de João Pinheiro** a Patos de Minas,** (REF. 6 352)	151	6—00
6 355	— **por ônibus**, de Patos de Minas** a Catiara, via Santana do Patos (42), Brejo Bonito (62), Jac · (71) e Serra do Salitre (83)	94	3—00
6 356	— **pela R.M.V.**, de Catiara a Belo Horizonte, via Ibiá (57), Garças de Minas (237), Divinópolis (379) e Azurita (457)	534	17—45
	Total	**779**	**26—45**
6 357	**Por ônibus**, de João Pinheiro** a Patos de Minas**, (REF. 6 352)	151	6—00
6 358	— **por via aérea, (C.R.A.N.)**, de Patos de Minas a Belo Horizonte	304	1—10
	Total	**455**	**7—10**
	Ao Rio de Janeiro		
6 359	**Por ônibus**, de João Pinheiro** a Patos de Minas** (REF. 6 352)	151	6—00
6 360	— **por ônibus**, de Patos de Minas** a Belo Horizonte**, (REF. 6 353)	465	10—30
6 361	— **pela E.F.C.B.**, de Belo Horizonte ao Rio, (REF. 981)	640	14—25
	Total	**1 256**	**30—55**
6 362	**Por ônibus**, de João Pinheiro** a Patos de Minas**, (REF. 6 352)	151	6—00
6 363	— **por ônibus**, de Patos de Minas** a Catiara, (REF. 6 355)	94	3—00
6 364	— **pela R.M.V.**, de Catiara a Barra Mansa, via Ibiá (57), Garças de Minas (237), Ribeirão Vermelho (437), Lavras (447), e Arantina (622)	731	29—20
6 365	— **pela E.F.C.B.**, de Barra Mansa ao Rio, (REF. 8)	154	2—50
	Total	**1 130**	**41—10**
6 366	**Por ônibus**, de João Pinheiro** a Patos de Minas**, (REF. 6 352)	151	6—00
6 367	— **por ônibus**, de Patos de Minas** a Belo Horizonte**, (REF. 6 353)	465	10—30
6 368	— **por ônibus**, de Belo Horizonte** ao Rio** (REF. 982)	472	10—00
	Total	**1 088**	**26—30**
6 369	**Por ônibus**, de João Pinheiro** a Patos de Minas**, (REF. 6 352)	151	6—00
6 370	— **por via aérea, (C.R.A.N.)**, de Patos de Minas ao Rio, via Belo Horizonte (304)	652	2—15
	Total	**803**	**8—15**
	A Paracatu		
6 371	**Por ônibus**, de João Pinheiro** ao Alto do Pôrto Diamante, via Pôrto Diamante (24)	25	1—00
6 372	— **por ônibus**, do Alto do Pôrto Diamante a Paracatu**, via Duas Lagoas (21) Pôrto Pontal (65), Córrego Rico (111) e entroncamento (116)	126	4—30
	Total	**151**	**5—30**
	A Pirapora		
6 373	**Por ônibus**, de João Pinheiro** a Pirapora**, via Santa Luzia (29), Olhos Dágua (53), Canabrava (77), Cachoeira das Almas (122), entroncamento (156) e Brejinho (194) e Buritizeiro (206)	207	10—00

Número de ordem (REF)	ITINERÁRIOS E MEIOS DE TRANSPORTE	Extensão em km	Tempo médio gasto em viagem h. — m.
	A Presidente Olegário		
6 374	**Por ônibus**, de João Pinheiro** a Presidente Olegário**, via Pôrto Diamante (24), Alto do Pôrto Diamante (25), Bela Vista (32), Ponte Firme (60) e Vereda Grande (96)	120	5—00
	A São Gonçalo do Abaeté		
6 375	**Por ônibus**, de João Pinheiro** a Patos de Minas**, (REF. 6 352)	151	6—00
6 376	— **por ônibus**, de Patos de Minas** a São Gonçalo do Abaeté**, via entroncamento do Chumbo (20) e Estiva (92)	112	3—00
	Total	**263**	**9—00**
	A São Romão		
6 377	**Por ônibus**, de João Pinheiro** a Pirapora**, (REF. 6 373)	207	10—00
6 378	— **pela Navegação do São Francisco**, de Pirapora a São Romão	169	17—00
	Total	**376**	**27—00**
6 379	**Por automóvel**, de João Pinheiro** a São Romão, via Santa Luzia (29), Olhos Dágua (53), Canabrava (77), Paredão (138), entroncamento (146), Pôrto dos Cavalos (164) e Capão Redondo (210)	270	11—00
	A Unaí		
6 380	**Por ônibus**, de João Pinheiro** ao Alto do Pôrto Diamante, (REF. 6 371)	25	1—00
6 381	— **por ônibus**, do Alto do Pôrto Diamante a Paracatu**, (REF. 6 372)	126	4—30
6 382	— **por ônibus**, de Paracatu**, a Unaí**, via Lagoa de Santo Antônio (15), Poções (35), Aldeia (66) e Ribeirão do Brejo (114)	132	6—00
	Total	**283**	**11—30**
	A Caatinga		
6 383	**Por ônibus**, de João Pinheiro** a Caatinga, via Santa Luzia (29), Olhos Dágua (53) e Canabrava (77)	119	6—00
	A Canabrava		
6 384	**Por ônibus**, de João Pinheiro** a Canabrava, via Santa Luzia (29) e Olhos Dágua (53)	77	4—00
	A Veredas		
6 385	**Por automóvel**, de João Pinheiro** a Veredas	108	6—00
6 386	**A cavalo**, de João Pinheiro a Veredas, via Porteiras (24)	84	16—00
	235 — JORDÂNIA		
	A Belo Horizonte		
6 387	**Por automóvel**, de Jordânia*** a Itaobim*, via Rubinho (46), entroncamento (54), Almenara** (90), Guarani (112), Jequitinhonha** (147) e São Pedro do Jequitinhonha (195)	219	9—00
6 388	— **por ônibus**, de Itaobim* a Teófilo Otoni**, (REF. 349)	161	4—30
6 389	— **por ônibus**, de Teófilo Otoni** a Governador Valadares**, (REF. 190)	156	4—00
6 390	— **pela E.F.V.M.**, de Governador Valadares a Nova Era, (REF. 191)	213	5—40
6 391	— **pela E.F.C.B**, de Nova Era a Belo Horizonte, (REF. 92)	185	7—20
	Total	**934**	**30—30**
6 392	**Por automóvel**, de Jordânia*** a Itaobim*, (REF. 6 387)	219	9—00
6 393	— **por ônibus**, de Itaobim* a Teófilo Otoni**, (REF. 349)	161	4—30
6 394	— **por ônibus**, de Teófilo Otoni** a Governador Valadares**, (REF. 190)	156	4—00
6 395	— **por ônibus**, de Governador Valadares** a Belo Horizonte**, (REF. 94)	445	14—00
	Total	**581**	**31—30**
6 396	**Por automóvel**, de Jordânia*** a Montes Claros**, via Rubinho (46), entroncamento (54), Almenara** (90), Curráis (116), Pedra Grande (132), Aeroporto (174), entroncamento (181), Pedra Azul* (192), entroncamento (207), André Fernandes (228), Salinas** (340), Água Branca (388), entroncamento (462), Estivinha (485), Barrocão (515), Francisco Sá* (557) e Tamanduá (577)	612	20—00
6 397	— **pela E.F.C.B.**, de Montes Claros a Belo Horizonte, (REF. 358)	5 0	18—10
	Total	**1 152**	**38—10**

Número de ordem (REF)	ITINERÁRIOS E MEIOS DE TRANSPORTE	Extensão em km	Tempo médio gasto em viagem h. — m.
6 398	**Por automóvel**, de Jordânia*** a Almenara**, via Rubinho (46) e entroncamento (54)	90	5—00
6 399	— **por via aérea (C.R.A.N.)**, de Almenara a Belo Horizonte	535	2—30
	Total	**625**	**7—30**
	Ao Rio de Janeiro		
6 400	**Por automóvel**, de Jordânia*** a Itaobim*, (REF. 6 387)	219	9—00
6 401	— **por ônibus**, de Itaobim* a Teófilo Otoni**, (REF. 349)	161	4—30
6 402	— **por ônibus**, de Teófilo Otoni** a Governador Valadares**, (REF. 190)	156	4 00
6 403	— **pela E.F.V.M.**, de Governador Valadares a Nova Era, (REF. 191)	213	5—40
6 404	— **pela E.F.C.B.**, de Nova Era ao Rio, (REF. 99)	745	22—30
	Total	**1 494**	**45—40**
6 405	**Por automóvel**, de Jordânia*** a Itaobim,* (REF. 6 387)	219	9—00
6 406	— **por ônibus**, de Itaobim* a Teófilo Otoni**, (REF. 349)	161	4—30
6 407	— **por ônibus**, de Teófilo Otoni** a Caratinga**, (REF. 215)	277	8—00
6 408	— **por ônibus**, de Caratinga** ao Rio,** (REF. 105)	498	13—00
	Total	**1 155**	**34—30**
6 409	**Por automóvel**, de Jordânia*** a Montes Claros**, (REF. 6 396)	612	20—00
6 410	— **pela E.F.C.B.**, de Montes Claros ao Rio, (REF. 371)	1 116	32—35
	Total	**1 728**	**52—35**
6 411	**Por automóvel**, de Jordânia*** a Almenara**, (REF. 6 398)	90	5—00
6 412	— **por via aérea, (C.R.A.N.)**, de Almenara ao Rio, (REF. 372)	883	4—00
	Total	**973**	**9—00**
	A Almenara		
6 413	**Por automóvel**, de Jordânia*** a Almenara**, (REF. 6 398)	90	5—00
	A Jacinto		
6 414	**Por automóvel**, de Jordânia*** a Jacinto	48	2—30
	A Salto da Divisa		
6 415	**Por automóvel**, de Jordânia*** a Salto da Divisa ,via Jacinto (48) e entroncamento (88)	106	5—00
6 416	**A cavalo**, de Jordânia a Salto da Divisa	42	7—00
	A Macarani (Estado da Bahia)		
6 417	**Por automóvel**, de Jordânia*** a Macaraní, via Estrêla de Jordânia (15), Ribeirão do Salto (26) e Maiquinique (54)	90	5—00
	A Estrêla de Jordânia		
6 418	**Por automóvel**, de Jordânia*** a Estrela de Jordânia	15	0—30
	236 — JUIZ DE FORA		
	A Belo Horizonte		
6 419	**Pela E.F.C.B.**, de Juiz de Fora a Belo Horizonte	365	8—35
6 420	**Por ônibus**, de Juiz de Fora** a Belo Horizonte**, via Francisco Bernardino (10), Benfica (13), Paula Lima (28), Eubanque** (35), Santos Dumont** (49), Barbacena** (94), Ressaquinha** (114), Carandaí** (131), Conselheiro Lafaiete** (166), Pires* (194) e Agua Limpa (227)	260	6—30
	Ao Rio de Janeiro		
6 421	**Pela E.F.C.B.**, de Juiz de Fora ao Rio	275	5—55
6 422	**Por ônibus**, de Juiz de Fora** ao Rio**, via Cedofeita (18), Matias Barbosa** (21), Simão Pereira (37), Paraibuna** (45), Serraria** (60), Três Rios** (71), Areal** (97) e Petrópolis** (144)	212	4—00

Número de ordem (REF)	ITINERÁRIOS E MEIOS DE TRANSPORTE	Extensão em km	Tempo médio gasto em viagem h. — m.
	A Bias Fortes		
6 423	**Pela E.F.C.B.**, de Juiz de Fora a Antônio Carlos	88	2—00
6 424	— **por ônibus**, de Antônio Carlos* a Bias Fortes, (REF. 545)	49	2—00
	Total	137	4—00
6 425	**Por ônibus**, de Juiz de Fora** a Barbacena** via Francisco Bernardino (10), Benfica (13), Paula Lima (28), Eubanque** (35) e Santos Dumont** (49)	94	2—10
6 426	— **por ônibus**, de Barbacena** a Bias Fortes, (REF. 904)	66	2—30
	Total	160	4—40
6 427	**Por automóvel**, de Juiz de Fora** a Bias Fortes, via Francisco Bernardino (10), Benfica (13), Paula Lima (28), Eubanque** (35), Santos Dumont** (49) e Dôres do Paraibuna (64)	91	2—30
	A Bicas		
6 428	**Pela E.F.L.**, de Juiz de Fora a Bica , via Furtado de Campos (67)	114	5—05
6 429	**Por ônibus**, de Juiz de Fora** a Bicas**, via Retiro (7), Floresta* (16) e Passo da Patria (29)	50	1—30
	A Lima Duarte		
6 430	**Pela E.F.C.B.**, de Juiz de Fora a Lima Duarte, via Benfica (13)	64	2—15
6 431	**Por automóvel**, de Juiz de Fora** a Lima Duarte, via Francisco Bernardino (10), Benfica (13), Penido (25), Valadares (33), Orvalho (45) e Manejo (53)	63	2—30
	A Matias Barbosa		
6 432	**Pela E.F.C.B.**, de Juiz de Fora a Matias Barbosa	22	0—35
6 433	**Por ônibus**, de Juiz de Fora** a Matias Barbosa**, via Cedofeita (18)	21	0—30
	A Pequeri		
6 434	**Por ônibus**, de Juiz de Fora** a Pequeri,*** via Cedofeita (18) e Sarandira (44)	55	2—30
	A Piau		
6 435	**Por ônibus**, de Juiz de Fora** a Piau***, via Muçungê (11), Coronel Pacheco* (30) e entroncamento de Piau (37)	45	1—30
	A Rio Novo		
6 436	**Pela E.F.L.**, de Juiz de Fora a Rio Novo	58	2—15
6 437	**Por ônibus**, de Juiz de Fora** a Rio Novo**, via Muçungê (11), Coronel Pacheco* (30), Ferreira Laje (40) e Goianá (44)	57	2—00
	A Rio Prêto		
6 438	**Pela E.F.C.B.**, de Juiz de Fora a Rio Prêto, (Estação de Parapeuna), via Afonso Arinos (46) e Marquês do Valença (106)	145	6—10
6 439	**Por automóvel**, de Juiz de Fora** a Rio Prêto**, via Salvaterra (6), Monte Verde (34), Santa Bárbara do Monte Verde (58), Conceição do Monte Alegre (70) e entroncamento (77)	83	4—00
	A Santana do Deserto		
6 440	**Pela E.F.C.B.**, de Juiz de Fora a Três Rios	78	1—45
6 441	— **pela E.F.L.**, de Três Rios a Santana do Deserto	30	0—55
	Total	108	2—40
6 442	**Por ônibus**, de Juiz de Fora** a Santana do Deserto, via Cedofeita (18), Matias Barbosa** (21), Sossego* (43) e Silveira Lobo (50)	54	1—50

Número de ordem (REF)	ITINERÁRIOS E MEIOS DE TRANSPORTE	Extensão em km	Tempo médio gasto em viagem h. — m.
	A Santos Dumont		
6 443	**Pela E.F.C.B.**, de Juiz de Fora a Santos Dumont	49	1—05
6 444	**Por ônibus**, de Juiz de Fora** a Santos Dumont**, via Francisco Bernardino (10), Benfica (13), Paula Lima (28) e Eubanque** (35)	49	1—00
	A São João Nepomuceno		
6 445	**Pela E.F.L.**, de Juiz de Fora a São João Nepomuceno, via Furtado de Campos (67)	81	3—35
6 446	**Por ônibus**, de Juiz de Fora** a São João Nepomuceno**, via Retiro (7), Floresta* (16), Passo da Pátria (29), Bicas** (50), Rochedo (62) e Roça Grande (71)	78	3—00
6 447	**Por ônibus**, de Juiz de Fora** a São João Nepomuceno**, via Muçungê (11), Coronel Pacheco* (30), Ferreira Lage (40), Goianá (44), Rio Novo** 57) e Fazenda da Cachoeira (70)	82	3—00
	A Paraiba do Sul (Estado do Rio)		
6 448	**Pela E.F.C.B.**, de Juiz de Fora a Paraiba do Sul	88	2—20
6 449	**Por ônibus**, de Juiz de Fora** a Paraiba do Sul, via Cedofeita (18), Matias Barbosa** (21), Simão Pereira (37), Paraibuna (45), Três Rios (71)	83	2—30
	A Rio das Flôres (Estado do Rio)		
6 450	**Pela E.F.C.B.**, de Juiz de Fora a Rio das Flôres, via Afonso Arinos (46)	87	3—00
6 451	**Por automóvel**, de Juiz do Fora** a Rio das Flôres, via Cedofeita (10), Matias Barbosa** (21), Simão Pereira (37), Paraibuna (45), Afonso Arinos (49), Estação de Três Ilhas (63) e Manuel Duarte (78)	90	3—00
	A Chácara		
6 452	**Por ônibus**, de Juiz de Fora** a Chácara, via Muçungê (11) e Filgueiras (16)	32	1—30
6 453	**Por automóvel**, de Juiz de Fora** a Chácara, via Linhares (6)	29	1—20
	A Coronel Pacheco		
6 454	**Pela E.F.L.**, de Juiz de Fora a Coronel Pacheco	37	1—30
6 455	**Por ônibus**, de Juiz de Fora** a Coronel Pacheco*, via Muçungê (11)	30	1—15
	A Ibitiguara		
6 456	**Por ônibus**, de Juiz de Fora** a Ibitig ara*, via Salvaterra (6)	35	1—30
	A Paula Lima		
6 457	**Por ônibus**, de Juiz de Fora** a Paula Lima, via Francisco Bernardino (10) e Benfica (13)	28	1—00
	A Pôrto das Flôres		
6 458	**Pela E.F.C.B.**, de Juiz de Fora a Pôrto das Flôres, (Estação de Manuel Duarte), via Afonso Arinos (46)	75	2—45
6 459	**Por automóvel**, de Juiz de Fora** a Pôrto das Flôres, via Cedofeita (18), Matias Barbosa** (21) Simão Pereira (37), Paraibuna (45), Afonso Arinos (49), Estação de Três Ilhas (63) e Manuel Duarte (78)	79	1—50
	A Rosário de Minas		
6 460	**Pela E.F.C.B.**, de Juiz de Fora a Valadares, via Benfica (13)	36	2—00
6 461	— **por automóvel**, de Valadares a Rosário de Minas	8	0—20
	Total	44	2—20

Número de ordem (REF)	ITINERÁRIOS E MEIOS DE TRANSPORTE	Extensão em km	Tempo médio gasto em viagem h. — m.
6 462	**Por automóvel**, de Juiz de Fora** a Rosário de Minas, via Francisco Bernardino (10), Benfica (13) e Penido (25)	37	2—30
	A Sarandi a		
6 462 A	**Por ônibus**, de Juiz de Fora** a Sarandi a, via entroncamento (5) e Caeté (13)	25	0—45
	A Torreões		
6 463	**Por ônibus**, de Juiz de Fora** a Torreões, via entroncamento (24)	32	1—30
	A Três Ilhas		
6 464	**Por ônibus**, de Juiz de Fora** a Três Ilhas, via Fazenda Salvaterra (6) e Asilo (46)	50	3—00
6 465	**Pela E.F.C.B.**, de Juiz de Fora á Estação de Três Ilhas, via Afonso Arinos (46)	59	2—30
6 466	— **por automóvel**, da Estação de Três Ilhas a Três Ilhas	10	0—20
	Total	**69**	**2—50**
	237 — JURAMENTO		
	A Belo Horizonte		
6 467	**Por ônibus**, de Juramento a Glaucilândia	17	0—50
6 468	— **pela E.F.C.B.**, de Glaucilândia a Belo Horizonte, via Corinto (235) e General Carneiro (497)	511	17—30
	Total	**528**	**18—20**
6 469	**Por ônibus**, de Juramento a Montes Claros**	42	1—30
6 470	— **por ônibus**, de Montes Claros** a Belo Horizonte**, (REF. 1 176)	539	14—00
	Total	**581**	**15—30**
6 471	**Por ônibus**, de Juramento a Montes Claros**	42	1—30
6 472	— **por via aérea, (C.R.A.N.)**, de Montes Claros a Belo Horizonte, (REF. 1 455)	347	1—30
	Total	**389**	**3—00**
	Ao Rio de Janeiro		
6 473	**Por ônibus**, de Juramento a Glaucilândia	17	0—50
6 474	— **pela E.F.C.B.**, de Glaucilândia ao Rio, via Corinto (235), General Carneiro (497), Sabará (504), Miguel Burnier (589) e Joaquim Murtinho (609)	1 087	31—35
	Total	**1 104**	**32—25**
6 475	**Por ônibus**, de Juramento a Montes Claros**	42	1—30
6 476	— **por ônibus**, de Montes Claros** a Belo Horizonte,** (REF. 1 176)	539	14—00
6 477	— **por ônibus**, de Belo Horizonte** ao Rio,**, (REF. 982)	472	10—00
	Total	**1 053**	**25—30**
6 478	**Por ônibus**, de Juramento a Montes Claros**	42	1—30
6 479	— **por via aérea, (C.R.A.N.)**, de Montes Claros ao Rio, (REF. 1 462)	695	2—45
	Total	**737**	**4—15**
	A Bocaiuva		
6 480	**Por ônibus**, de Juramento a Glaucilândia	17	0—50
6 481	— **pela E.F.C.B.**, de Glaucilândia a Bocaiuva**	41	1—25
	Total	**58**	**2—15**
6 482	**Por ônibus**, de Juramento a Montes Claros**	42	1—30
6 483	— **por ônibus**, de Montes Claros** a Bocaiuva**	53	1—30
	Total	**95**	**3—00**
	A Francisco Sá		
6 484	**Por ônibus**, de Juramento a Montes Claros**	42	1—30
6 485	— **por ônibus**, de Montes Claros** a Francisco Sá*, via Tamanduá (35) e Ponte do Caetetu (43)	55	2—00
	Total	**97**	**3—30**

Número de ordem (REF)	ITINERÁRIOS E MEIOS DE TRANSPORTE	Extensão em km	Tempo médio gasto em viagem h. — m.
	A Grão Mogol		
6 486	**Por ônibus**, de Juramento a Montes Claros**	42	1—30
6 487	— **por ônibus**, de Montes Claros** a Grão Mogol, (REF. 1 186)	155	5—30
	Total	**197**	**7—00**
	A Montes Claros		
6 488	**Por ônibus**, de Juramento a Glaucilândia	17	0—50
6 489	— **pela E.F.C.B.**, de Glaucilândia a Montes Claros	29	1—00
	Total	**46**	**1—50**
6 490	**Por ônibus**, de Juramento a Montes Claros**	42	1—30
	238 — JURUAIA		
	A Belo Horizonte		
6 491	**Por ônibus**, de Juruaia a Guaxupé**, via entroncamento (15) e Japi (19)	24	1—00
6 492	— **pela C.M.E.F.**, de Guaxupé a Juréia	74	3—00
6 493	— **pela R.M.V.**, de Jureia a Belo Horizonte, (REF. 680)	792	27—40
	Total	**890**	**31—40**
6 494	**Por automóvel**, de Juruaia a Belo Horizonte**, via Guiné (9), Mata do Sino (14), Nova Resende** (35), entroncamento (46), Retiro (51), Cedro (59), Conceição da Aparecida** (69), Santa Quitéria (87), Carmo do Rio Claro** (92), Pôrto José Belmonte (101), entroncamento (131), Guapé** (136), Cajuru (148), Araxna (151), Santo Hilário (159), Formiga** (207), entroncamento (210), Betânia (234), Divinópolis** (290), Usina do Gafanhoto (297), São José dos Salgados (307), Garcia (322), Itana** (327), Azurita (344), Mateus Leme*** (349), Juatuba* (363), Vianópolis (373), Betim* (383) e Parque Industrial* (405)	414	14—00
6 495	**Por ônibus**, de Jaruaia a Guaxupé**, (REF. 6 491)	24	1—00
6 496	— **por via aérea, (C.R.A.N.)**, de Guaxupé a Belo Horizonte, (REF. 4 959)	356	1—30
	Total	**380**	**2—30**
	Ao Rio de Janeiro		
6 497	**Por ônibus**, de Juruaia a Guaxupé**, (REF. 6 491)	24	1—00
6 498	— **pela C.M.E.F.**, de Guaxupé a Juréia	74	3—00
6 499	— **pela R.M.V.**, de Juréia a Cruzeiro, (REF. 390)	361	15—40
6 500	— **pela E.F.C.B.**, de Cruzeiro ao Rio, (REF. 325)	252	4—35
	Total	**711**	**24—15**
6 501	**Por automóvel**, de Juruaia ao Rio**, via Santa Esméria (9), Moçambo (15), Muzambinho** (25), Palméia (34), Monte Cristo (45), Monte Belo* (52), Engenheiro Tromposqui (66), Monte Alegre (81), Areado** (96), Rio Verde (105), Alfenas** (133), Fama** (149), Paraguaçu** (176), Escaramuça (188), Elói Mendes** (206), Buenos (218), Varginha** (226), Ponte do Rio Verde (248) Três Corações** (258), Cambuquira** (279), Triângulo (290), Conceição do Rio Verde** (316), Águas de Contenda (324), Caxambu **(344), Vidinha (365), Pouso Alto* (374), Santana do Capivarí* (382), Itamonte** (392), Capelinha do Picu (401), Registro do Picu (412), Engenheiro Passos (438) e daí pela BR—2 (rodovia Presidente Dutra)	627	18—00
6 502	**Por ônibus**, de Juruaia a Guaxupé**, (REF. 6 491)	24	1—00
6 503	— **por via aérea, (C.R.A.N.)**, de Guaxupé ao Rio (REF. 695)	398	2—25
	Total	**422**	**3—25**
	A Guaxupé		
6 504	**Por ônibus**, de Jaruaia a Guaxupé**, (REF. 6 491)	24	1—00
	A Monte Belo		
6 505	**Por ônibus**, de Juruaia a Muzambinho**, via Santa Esméria (9) e Moçambo (15)	25	0—45
6 506	— **pela C.M.E.F.**, de Muzambinho a Monte Belo	30	1—30
	Total	**55**	**2—15**
6 507	**Por ônibus**, de Juruaia a Muzambinho**, (REF. 6 505)	25	0—45
6 508	— **por ônibus**, de Muzambinho** a Monte Belo*, via Santa Esméria (9) e Monte Cristo (20)	27	0—50
	Total	**52**	**1—35**

Número de ordem (REF)	ITINERÁRIOS E MEIOS DE TRANSPORTE	Extensão em km	Tempo médio gasto em viagem h. — m.
	A Muzambinho		
6 509	**Por ônibus**, de Juruaia a Muzambinho**, (REF. 6 505)	25	0—45
	A Nova Resende		
6 510	**Por ônibus**, de Jaruaia a Nova Resende**, via Guiné (9) e Mata do Sino (14)	35	1—30
	A São Pedro da União		
6 511	**Por ônibus**, de Jaruaia a Guaxupé**, (REF. 6 491)	24	1—00
6 512	— **por ônibus**, de Guaxupé** a São Pedro da União, (REF. 4 970)	29	1—15
	Total	**53**	**2—15**
6 513	**Por automóvel**, de Juruaia a São Pedro da União, via entroncamento (15), Japí (19) e Alto da Serra (32)	43	1—45
	239 — LADAINHA		
	A Belo Horizonte		
6 514	**Pela E.F.C.B.**, de Ladainha a Teófilo Otoni	64	3—10
6 515	— **por ônibus**, de Teófilo Otoni** a Governador Valdares**, (REF. 190)	156	4—00
6 516	— **pela E.F.V.M.**, de Governador Valadares a Nova Era, (REF. 191)	213	5—40
6 517	— **pela E.F.C.B.**, de Nova Era a Belo Horizonte, (REF. 92)	185	7—20
	Total	**618**	**20—10**
6 518	**Por ônibus**, de Ladainha a Teófilo Otoni**, via Poté* (30), Sucanga (43) e Valão (49)	72	4—00
6 519	— **por ônibus**, de Teófilo Otoni** a Governador Valadares**, (REF. 190)	156	4—00
6 520	— **por ônibus**, de Governador Valadares** a Belo Horizonte**, (REF. 94)	445	15—00
	Total	**673**	**22—00**
6 521	**Por ônibus**, de Ladainha a Teófilo Otoni**, (REF. 6 518)	72	4—00
6 522	— **por ônibus**, de Teófilo Otoni** ao Campo de Pouso de Itambacuri	37	1—00
6 523	— **por via aérea**, (**C.R.A.N.**), do Campo de Pouso de Itambacuri a Belo Horizonte	317	1—15
	Total	**426**	**6—15**
	Ao Rio de Janeiro		
6 524	**Pela E.F.C.B.**, de Ladainha a Teófilo Otoni	64	3—10
6 525	— **por ônibus**, de Teófilo Otoni** a Governador Valdares**, (REF. 190)	156	4—00
6 526	— **pela E.F.V.M.**, de Governador Valadares a Nova Era, (REF. 191)	213	5—40
6 527	— **pela E.F.C.B.**, de Nova Era ao Rio, (REF. 99)	745	22—30
	Total	**1 178**	**35—20**
6 528	**Pela E.F.B.M.**, de Ladainha a Teófilo Otoni	64	3—10
6 529	— **por ônibus**, de Teófilo Otoni** a Governador Valadares**, (REF. 190)	156	4—00
6 530	— **pela E.F.V.M.**, de Governador Valadares a Vitória (Pedro Nolasco)	330	8—10
6 531	— **pela E.F.L.**, de Vitória ao Rio, (REF. 102)	641	22—05
	Total	**1 191**	**37—25**
6 532	**Por ônibus**, de Ladainha a Teófilo Otoni** ,(REF. 6 518)	72	4—00
6 533	— **por ônibus**, de Teófilo Otoni** a Caratinga**, (REF. 215)	277	8—00
6 534	— **por ônibus**, de Caratinga** ao Rio**, (REF. 105)	498	13—00
	Total	**847**	**25—00**
6 535	**Por ônibus**, de Ladainha a Teófilo Otoni**, (REF. 6 518)	72	4—00
6 536	— **por ônibus**, de Teófilo Otoni** ao Campo de Pouso de Itambacuri	37	1—00
6 537	— **por via aérea**, (**C.R.A.N.**), do Campo de Pouso de Itambacuri ao Rio, (REF. 785)	665	2—45
	Total	**774**	**7—45**
	A Malacacheta		
6 538	**Pela E.F.B.M.**, da Ladainha a Sucanga	32	1—25
6 539	— **por automóvel**, de Sucanga a Malacacheta, via Poté* (13) e entroncamento (43)	55	2—15
	Total	**87**	**3—40**

Número de ordem (REF)	ITINERÁRIOS E MEIOS DE TRANSPORTE	Extensão em km	Tempo médio gasto em viagem h. — m.
6 540	Por ônibus, de Ladainha a Poté*	30	1—30
6 541	— por automóvel, de Poté* a Malacacheta, via entroncamento (30)	42	2—00
	Total	72	3—30
	A Novo Cruzeiro		
6 542	Pela E.F.B.M., de Ladainha a Novo Cruzeiro	41	2—15
	A Poté		
6 543	Por ônibus, de Ladainha a Poté*	30	1—30
6 544	Pela E.F.B.M., de Ladainha a Sucanga	32	1—25
6 545	— por ônibus, de Sucanga a Poté*	13	0—30
	Total	45	1—55
	A Teófilo Otoni		
6 546	Pela E.F.B.M., de Ladainha a Teófilo Otoni	64	3—10
6 547	Por ônibus, de Ladainha a Teófilo Otoni**, (REF. 6 518)	72	4—00
	A Concórdia do Mucuri		
6 548	Por automóvel, de Ladainha a Concórdia do Mucuri	21	1—00
	240 — LAGOA DA PRATA		
	A Belo Horizonte		
6 549	Pela R.M.V., de Lagoa da Prata a Belo Horizonte, via Divinópolis (109) e Azurita (187)	265	7—50
6 550	Por ônibus, de Lagoa da Prata** a Belo Horizonte**, via Ponte de Pedra (18), Santo Antônio do Monte** (40), Pirolito (61), Araujos** (78), Perdigão** (88), Chaves (100), Costas (108), São Gonçalo (114), São Gonçalo do Pará** (120), Campo Alegre (135), Igaratinga (144), Antunes (151), Caetano Preto (158), Pará de Minas** (169), Tavares (181), Gameleira (189), Floresta* (194), Juatuba* (210), Ponte Nova (216), Vianópolis (220), Betim* (230) e Parque Industrial* (252)	261	7—10
	Ao Rio de Janeiro		
6 551	Pela R.M.V., do Lagoa da Prata a Belo Horizonte, (REF. 6 549)	265	7—50
6 552	— pela E.F.C.B., de Belo Horizonte ao Rio, (REF. 981)	640	14—25
	Total	905	22—15
6 553	Pela R.M.V., de Lagoa da Prata a Barra Mansa, via Garças de Minas (33), Ribeirão Vermelho (233), Lavras (243) e Arantina (419)	528	21—35
6 554	— pela E.F.C.B., de Barra Mansa ao Rio, (REF. 8)	154	2—50
	Total	682	24—25
6 555	Por ônibus, do Lagoa da Prata** a Belo Horizonte**, (REF. 6 550)	261	7—10
6 556	— por ônibus, de Belo Horizonte** ao Rio**, (REF. 982)	472	10—00
	Total	733	17—10
6 557	Por ônibus, de Lagoa da Prata** a Belo Horizonte**, (REF. 6 550)	261	7—10
6 558	— por via aérea, de Belo Horizonte ao Rio	348	1—15
	Total	609	8—25
	A Arcos		
6 559	Pela R.M.V., de Lagoa da Prata a Arcos, via Garças de Minas (33)	62	2—35
6 560	Por ônibus, de Lagoa da Prata** a Arcos**, via entroncamento (22) e Carlos Bernardes (25)	46	1—30
	A Iguatama		
6 561	Por ônibus, de Lagoa da Prata** a Iguatama,**via entroncamento (22) e Garças de Minas (38)	41	1—10

Número de ordem (REF)	ITINERÁRIOS E MEIOS DE TRANSPORTE	Extensão em km	Tempo médio gasto em viagem h. — m.
6 562	**Pela R.M.V.**, de Lagoa da Prata a Garças de Minas	34	1—25
6 563	— **por ônibus**, de Garças de Minas a Iguatama**	3	0—05
	Total	37	1—30
6 564	**Pela R.M.V.**, de Lagoa da Prata a Iguatama (estação de Cronita), via Garças de Minas (34)	37	1—40
	A Luz		
6 565	**Por ônibus**, de Lagoa da Prata** a Luz**, via Ponte Olegário Maciel (13), Esteios (31) e Valinho (35)	53	1—30
	A Moema		
6 566	**Por ônibus**, de Lagoa da Prata** a Moema***, via Jacaré (8) e Grotadas (15)	32	1—10
	A Santo Antônio do Monte		
6 567	**Pela R.M.V.**, de Lagoa da Prata a Santo Antônio do Monte	40	1—35
6 568	**Por ônibus**, de Lagoa da Prata** a Santo Antônio do Monte**, via Ponte da Pedra (18) e entroncamento (33)	40	1—10
	241 — LAGOA DOURADA		
	A Belo Horizonte		
6 569	**Por ônibus**, de Lagoa Dourada a Belo Horizonte**, via Rua do Fogo (21), Crasto (26), Entre Rios de Minas** (36), Mamonas (44), São Braz do Suacuí (51), Pequerí*** (61), Alto Maranhão (65), Joaquim M rtinho* (70), Pires (85) e Água Limpa (117)	151	5—20
6 570	**Por ônibus**, de Lagoa Dourada a Carandaí, via Arame (12)	35	1—10
6 571	— **pela E.F.C.B.**, de Carandaí a Belo Horizonte	221	5—30
	Total	256	6—40
	Ao Rio de Janeiro		
6 572	**Por ônibus**, de Lagoa Dourada a Carandaí** (REF. 6 570)	35	1—10
6 573	— **por ônibus**, de Carandaí** ao Rio**, (REF. 2 167)	343	6—30
	Total	378	7—40
6 574	**Por ônibus**, de Lagoa Dourada a Carandaí**, (REF. 6 570)	35	1—10
6 575	— **pela E.F.C.B.**, de Carandaí ao Rio	419	10—00
	Total	454	11—10
	A Carandaí		
6 576	**Por ônibus**, de Lagoa Dourada a Carandaí**, (REF. 6 570)	35	1—10
	A Conselheiro Lafaiete		
6 577	**Por ônibus**, de Lagoa Dourada a Carandaí**, (REF. 6 570)	35	1—10
6 578	— **pela E.F.C.B.**, de Carandaí a Conselheiro Lafaiete	43	1—05
	Total	78	2—15
6 579	**Por ônibus**, de Lagoa Dourada a Carandaí**, (REF. 6 570)	35	1—10
6 580	— **por ônibus**, de Carandaí** a Conselheiro Lafaiete**, (REF. 2 341)	35	1—00
	Total	70	2—10
6 581	**Por ônibus**, de Lagoa Dourada a Conselheiro Lafaiete**, via Rua do Fogo (21), Crasto (26), Entre Rios de Minas** (36), Mamonas (44), São Braz do Suaçuí (51), Pequerí*** (60), Alto Maranhão (65), Joaquim M rtinho* (70) e Gagé** (74)	83	3—15
	A Entre Rios de Minas		
6 582	**Por ônibus**, de Lagoa Dourada a Entre Rios de Minas**, via Rua do Fogo (21) e Crasto (26)	36	1—20

Número de ordem (REF)	ITINERÁRIOS E MEIOS DE TRANSPORTE	Extensão em km	Tempo médio gasto em viagem h. — m.
	A Prados		
6 583	**Por ônibus**, de Lagôa Dourada a São João del Rei**, via Ponte Nova (26), Cesar de Pina (29) e Santa Cruz (35)	39	1—10
6 584	— **por ônibus**, de São João del Rei** a Prados, via Santa Cruz (4), Cesar de Pina (10), Ponte Nova (13) e Pinheiro Chagas (29)	31	1—00
	Total	**70**	**2—10**
6 585	**Por automóvel**, de Lagoa Dourada a Prados, via Alto do Convento (20)	47	2—00
	A Resende Costa		
6 586	**Por ônibus**, de Lagoa Dourada a São João del Rei**, (REF. 6 583)	39	1—10
6 587	— **por ônibus**, de São João del Rei** a Resende Costa**, via Santa Cruz (4), Cesar de Pina (10), Ponte Nova (13) e Coroas (16)	33	1—45
	Total	**72**	**2—55**
6 588	**Por automóvel**, de Lagoa Dourada a Resende Costa,** via Ponte Nova (26) e Coroas (29)	46	1—30
	A Casa Grande		
6 589	**Por automóvel**, de Lagoa Dourada a Casa Grande, via entroncamento (2) e Catauá (22)	32	1—30
	242 — LAGOA SANTA		
	A Belo Horizonte		
6 590	**Por ônibus**, de Lagoa Santa** a Belo Horizonte**, via Vila Asas (3), Vespasiano* (10), entroncamento (14), Venda Nova* (24) e Pampulha* (28)	37	1—10
	Ao Rio de Janeiro		
6 591	**Por ônibus**, de Lagoa Santa** a Belo Horizonte**, (REF. 6 590)	37	1—10
6 592	— **pela E.F.C.B.**, de Belo Horizonte ao Rio, (REF. 981)	640	14—25
	Total	**677**	**15—35**
6 593	**Por ônibus**, de Lagoa Santa** a Belo Horizonte**, (REF. 6 590)	37	1—10
6 594	— **por ônibus**, de Belo Horizonte** ao Rio**, (REF. 982)	472	10—00
	Total	**509**	**11—10**
6 595	**Por ônibus**, de Lagoa Santa** a Belo Horizonte**, (REF. 6 590)	37	1—10
6 596	— **por via aérea**, de Belo Horizonte ao Rio	348	1—15
	Total	**385**	**2—25**
	A Jaboticatubas		
6 597	**Por ônibus**, de Lagoa Santa** a Jaboticatubas*, via Campinho (6), Ponte Raul Soares (8), entroncamento (11) e Julião (15)	35	1—20
	A Pedro Leopoldo		
6 598	**Por ônibus**, de Lagoa Santa** a Vespasiano*, via Vila Asas (3)	10	0—20
6 599	— **pela E.F.C.B.**, de Vespasiano a Pedro Leopoldo	21	0—45
	Total	**31**	**1—05**
6 600	**Por ônibus**, de Lagoa Santa** ao entroncamento, via Vila Asas (3) e Vespasiano* (10)	14	0—30
6 601	— **por ônibus**, de entroncamento a Pedro Leopoldo**, via Dr. Lund (15)	20	0—25
	Total	**34**	**0—55**
6 602	**Por automóvel**, de Lagoa Santa** a Pedro Leopoldo**, via Campinho (6) e Lapinha (11)	24	1—00
	A Santa Luzia		
6 603	**Por ônibus**, de Lagoa Santa** a Vespasiano* ,(REF. 6 598)	10	0—20
6 604	— **pela E.F.C.B.**, de Vespasiano a Santa Luzia	17	0—35
	Total	**27**	**0—55**

Número de ordem (REF)	ITINERÁRIOS E MEIOS DE TRANSPORTE	Extensão em km	Tempo médio gasto em viagem h. — m.
6 605	**Por ônibus,** de Lagoa Santa** a Belo Horizonte**, (REF. 6 590)	37	1—10
6 606	— **por ônibus,** de Belo Horizonte** a Santa Luzia,* (REF. 1 030)	27	0—50
	Total	64	2—00
	A Vespasiano		
6 607	**Por ônibus,** de Lagoa Santa** a Vespasiano*, (RF. 6 598)	10	0—20
	A Confins		
6 608	**Por automóvel,** de Lagoa Santa** a Confins, via Vila Asas (3)	18	0—30
	A Lapinha		
6 609	**Por ônibus,** de Lagoa Santa** a Lapinha, via Campinho (6)	11	0—25
	243 — LAJINHA		
	A Belo Horizonte		
6 610	**Por ônibus,** de Lajinha** a Manhumirim**, via Durandé (29), Pinheiro (40) e Martins Soares (46)	64	3—30
6 611	— **pela E.F.L.,** de Manhumirim a Três Rios, via Espera Feliz (53), Patrocínio do Muriaé (170), Cisneiros (220), Recreio (240), Melo Barreto (299) e Pôrto Novo (306)	370	15—25
6 612	— **pela E.F.C.B.,** de Três Rios a Belo Horizonte	442	10—40
	Total	**876**	**29—35**
6 613	**Por ônibus,** de Lajinha** a Manhumirim**, (REF. 6 610)	64	3—30
6 614	— **por ônibus,** de Manhumirim** a Manhuaçu**	26	1—00
6 615	— **por ônibus,** de Manhuaçu** a Belo Horizonte**, (REF. 3 055)	337	11—30
	Total	**427**	**16—00**
	Ao Rio de Janeiro		
6 616	**Por ônibus,** de Lajinha** a Manhumirim**, (REF. 6 610)	64	3—30
6 617	— **pela E.F.L.,** de Manhumirim ao Rio, via Espera Feliz (53), Patrocínio do Muriaé (170), Cisneiros (220), Recreio (240), Melo Barreto (299), Pôrto Novo (306) e Três Rios (370)	515	20—15
	Total	**579**	**23—45**
6 618	**Por ônibus,** de Lajinha** a Manhumirim**, (REF. 6 610)	64	3—30
6 619	— **por ônibus,** de Manhumirim** a São João do Manhuaçu, via Pontões (23)	30	1—40
6 620	— **por ônibus,** de São João do Manhuaçu ao Rio**, via Vargem Grande (27), Fervedouro* (43), Bicuiba (49), Miradouro** (64), Itamuri (77), Muriaé** (100), Bom Jesus da Cachoeira (123), Laranjal* (137), Leopoldina** (175), Marinópolis* (212), Pôrto Novo (229), Sapucaia (259), Anta (266), Bemposta (284), Areal** (298) e Petrópolis** (345)	413	12—00
	Total	**507**	**17—10**
	A Conceição do Ipanema		
6 621	**Por automóvel,** de Lajinha** a Conceição de Ipanema*, via Chaló (20) e Professor Sperber (34)	41	2—30
	A Manhumirim		
6 622	**Por ônibus,** de Lajinha** a Manhumirim**, (REF. 6 610)	64	3—30
	A Mutum		
6 623	**Por ônibus,** de Lajinha** a Mutum**, via Prata (18), Encruzilhada (33) e São Roque (35)	58	2—00
	A Simonésia		
6 624	**Por ônibus,** de Lajinha** a Manumirim**, (REF. 6 610)	64	3—30
6 625	— **pela E.F.L.,** de Manhumirim a Manhuaçu	26	1—05
6 626	— **por ônibus,** de Manhuaçu** a Simonésia*	23	1—10
	Total	**113**	**5—45**
6 627	**Por automóvel,** de Lajinha** a Simonésia*, via Durandé (29), Pinheiro (40), Martins Soares (46), Reduto (56) e entroncamento (61)	81	4—00

Número de ordem (REF)	ITINERÁRIOS E MEIOS DE TRANSPORTE	Extensão em km	Tempo médio gasto em viagem h. — m.
	A Iuna (Estado do Espírito Santo)		
6 628	**Por ônibus**, de Lajinha** a Iuna, via Laranja da Terra (18) e Cachoeirinha (35)	60	3—00
	A Chalé		
6 629	**Por automóvel**, de Lajinha** a Chalé	20	0—50
	A Professor Sperber		
6 630	**Por automóvel**, de Lajinha** a Professor Sperber, via Chalé (20)	34	1—30
	A São José do Mantimento		
6 631	**Por automóvel**, de Lajinha** a São José do Mantimento, via Chalé (20) e entroncamento (31)	40	2—00
	244 — LAMBARI		
	A Belo Horizonte		
6 632	**Pela R.M.V.**, de Lambari a Belo Horizonte, (REF. 5 059)	708	25—30
6 633	**Por ônibus**, de Lambari** a Cambuquira**, via Nova Baden (6), Triângulo (17) e Cigano (22)	28	1—00
6 634	— **por ônibus**, de Cambuquira** a Belo Horizonte**, (REF. 1 853)	369	11—30
	Total	**397**	**12—30**
6 635	**Por via aérea, (N A.B.)**, de Lambari a Belo Horizonte	275	1—00
	Ao Rio de Janeiro		
6 636	**Pela R.M.V.**, de Lambari a Cruzeiro, (REF. 5 065)	149	5—35
6 637	— **pela E.F.C.B.**, de Cruzeiro ao Rio, (REF. 325)	252	4—35
	Total	**401**	**10—10**
6 638	**Por ônibus**, de Lambari** a Conceição do Rio Verde**, (REF. 5 068)	43	1—30
6 639	— **por ônibus**, de Conceição do Rio Verde** ao Rio**, (REF. 5 069)	311	8—00
	Total	**354**	**9—30**
6 640	**Por via aérea, (N.A.B.)**, de Lambari ao Rio	235	1—00
	A Cambuquira		
6 641	**Pela R.M.V.**, de Lambari a Cambuquira	26	1—00
6 642	**Por ônibus**, de Lambari** a Cambuquira**, (REF. 6 633)	28	1—00
	A Campanha		
6 643	**Pela R.M.V.**, de Lambari a Campanha	43	1—35
6 644	**Por ônibus**, de Lambari** a Cambuquira**, (REF. 6 633)	28	1—00
6 645	— **por ônibus**, de Cambuquira** a Campanha**, (REF. 1 862)	20	0—40
	Total	**48**	**1—40**
	Heliodora		
6 646	**Por ônibus**, de Lambari **a Heliodora**, via São João (12) e Santa Quitéria (19)	33	1—30
	A Jesuânia		
6 647	**Pela R.M.V.**, de Lambari a Jesuânia	11	0—25
6 648	**Por ônibus**, de Lambari** a Jesuânia**	9	0—15

Número de ordem (REF)	ITINERÁRIOS E MEIOS DE TRANSPORTE	Extensão em km	Tempo médio gasto em viagem h. — m.
	A Natércia		
6 649	**Pela R.M.V.**, de Lambari a Olímpio Noronha	20	0—50
6 650	— **por automóvel**, de Olímpio Noronha a Natércia**, via Turvo (10)	34	1—00
	Total	54	1—50
6 651	**Por automóvel**, de Lambari** a Natércia**, via Jesuânia** (9), Olímpio Noronha (19) e Turvo (29)	53	1—45
	A São Gonçalo do Sapucaí		
6 652	**Pela R.M.V.**, de Lambari a São Gonçalo do Sapucaí	74	2—45
6 653	**Por ônibus**, de Lambari** a Cambuquira**, (REF. 6 633)	28	1—00
6 654	— **por ônibus**, de Cambuquira** a São Gonçalo do Sapucaí**, via São Bento (12), Campanha (20), Palmela do Coêlhos (28) e entroncamento (50)	53	1—45
	Total	81	2—45
	245 — LARANJAL		
	A Belo Horizonte		
6 655	**Por ônibus**, de Laranjal* a Cataguases**, via Aracati (19) e Lajinha (22)	31	1—00
6 656	— **pela E.F.L.**, de Cataguases a Juiz de Fora (REF. 2 722)	178	6—40
6 657	— **pela E.F.C.B.**, de Juiz de Fora a Belo Horizonte	365	8—35
	Total	574	16—15
6 658	**Por ônibus**, de Laranjal* a Cataguases**, (REF. 6 655)	31	1—00
6 659	— **pela E.F.L.**, de Cataguazes a Ponte Nova, (REF. 2 724)	201	7—15
6 660	— **pela E.F.C.B.**, de Ponte Nova a Belo Horizonte, (REF. 51)	252	10—15
	Total	484	18—30
6 661	**Por ônibus**, de Laranjal* a Cataguases**, (REF. 6 655)	31	1—00
6 662	— **por ônibus**, de Cataguases** a Ubá**, (REF. 2 726)	67	2—30
6 663	— **por ônibus**, de Ubá** a Belo Horizonte**, (REF. 745)	304	1—00
	Total	402	14—30
6 664	**Por ônibus**, de Laranjal* a Juiz de Fora**, via Palmeira (25), Leopoldina** (38), Tebas (53), Argirita* (70), Maripá* (96), Guarará* (109), Bicas** (113), Passo da Pátria (134), Floresta (147) e Retiro (156)	163	5—00
6 665	— **pela E.F.C.B.**, de Juiz de Fora a Belo Horizonte	365	8—35
	Total	528	13—35
6 666	**Por ônibus**, de Laranjal* a Juiz de Fora**, (REF. 6 664)	163	5—00
6 667	— **por ônibus**, de Juiz de Fora** a Belo Horizonte**, (REF. 1 110)	260	6—30
	Total	423	11—30
	Ao Rio de Janeiro		
6 668	**Por ônibus**, de Laranjal* a Palma**	22	0—45
6 669	— **pela E.F.L.**, de Palma ao Rio, via Cisneiros (10), Recreio (29), Volta Grande (68), Melo Barreto (88), Pôrto Novo (96) e Três Rios (160)	305	11—10
	Total	327	11—55
6 670	**Por ônibus**, de Laranjal* ao Rio**, via Palmeira (25), Leopoldina** (38), Marinópolis* (75), Pôrto Novo (92), Sapucaia (122), Anta (129), Bemposta (147), Areal** (161) e Petrópolis** (208)	276	6—30
	A Cataguases		
6 671	**Por ônibus**, de Laranjal* a Cataguases**, (REF. 6 655)	31	1—00
	A Leopoldina		
6 672	**Por ônibus**, de Laranjal* a Leopoldina**, via Palmeira (25)	38	1—00
	A Muriaé		
6 673	**Por ônibus**, de Laranjal** a Muriaé**, via Bom Jesus da Cachoeira (14)	37	1—20

Número de ordem (REF)	ITINERÁRIOS E MEIOS DE TRANSPORTE	Extensão em km	Tempo médio gasto em viagem h. — m.
	A Palma		
6 674	**Por ônibus**, de Laranjal* a Palma**.....	22	0—45
	A Recreio		
6 675	**Por ônibus**, de Laranjal** a Palma**.....	22	0—45
6 676	— **pela E.F.L.**, de Palma a Recreio, via Cisneiros (10).....	29	0—55
	Total.....	**51**	**1—40**
6 677	**Por automóvel**, de Laranjal* a Recreio**, via entroncamento (13), Ribeiro Junqueira (16) e Virgens (23).....	33	1—00
	A São João da Sapucaia		
6 678	**Por automóvel**, de Laranjal* a São João da Sapucaia, via entroncamento (11).....	13	0—30
	246 — LASSANCE		
	A Belo Horizonte		
6 679	**Pela E.F.C.B.**, de Lassanco a Belo Horizonte, via Corinto (66) o General Carneiro (328).....	342	13—15
	Ao Rio de Janeiro		
6 680	**Pela E.F.C.B.**, de Lassance ao Rio, via Corinto (66), General Carneiro (328), Sabará (336), Burnier (421) e Joaquim Murtinho (441).....	919	26—00
	A Bocaiuva		
6 681	**Pela E.F.C.B.**, de Lassance a Bocaiuva, via Corinto (66).....	259	9—15
6 682	**Por automóvel**, de Lassance a Várzea da Palma**, via Cotovelo (32).....	68	2—30
6 683	— **por ônibus**, de Varzea da Palma** a Montes Claros**, via Corrente (10), Boqueirão (33), Jequitaí* (60) e Água Boa (114)..	174	5—00
6 684	— **por ônibus**, de Montes Claros** a Bocaiuva**.....	53	1—30
	Total.....	**295**	**9—00**
	A Buenópolis		
6 685	**Pela E.F.C.B.**, de Lassance a Buenópolis, via Corinto (66).....	143	5—10
6 686	**A cavalo**, de Lassance a Buenópolis.....	85	15—00
	A Corinto		
6 687	**Pela E.F.C.B.**, de Lassance a Corinto.....	66	2—30
6 688	**Por automóvel**, de Lassance a Corinto**, via entroncamento (25) e Contria (65).....	85	3—30
6 689	**A cavalo**, de Lassance a Corinto.....	67	13—30
	A Pirapora		
6 690	**Pela E.F.C.B.**, de Lassance a Pirapora.....	87	3—55
6 691	**Por automóvel**, de Lassance a Pirapora**, via Cotovelo (32), Várzea da Palma** (68) e Aarão Reis (97).....	112	4—30
	A Várzea da Palma		
6 692	**Pela E.F.C.B.**, de Lassance a Várzea da Palma.....	44	1—55
6 693	**Por automóvel**, de Lassance a Várzea da Palma**, via Cotovelo (32).....	68	2—30
6 694	**A cavalo**, de Lassance a Várzea da Palma.....	54	10—00

Número de ordem (REF)	ITINERÁRIOS E MEIOS DE TRANSPORTE	Extensão em km	Tempo médio gasto em viagem h. — m.
	247 — LAVRAS		
	A Belo Horizonte		
6 695	**Pela R.M.V.**, de Lavras a Belo Horizonte, via Ribeirão Vermelho (9), Garças de Minas (209), Divinópolis (351) e Azurita (429)	507	15—25
6 696	**Pela R.M.V.**, de Lavras a Belo Horizonte, via Ribeirão Vermelho (9), Aureliano Mourão (58), Divinópolis (211) e Azurita (289)	366	13—05
6 697	**Por ônibus**, de Lavras** a Belo Horizonte**, (REF. 3 353)	261	8—00
6 698	**Por via aérea**, (**C.R.A.N.**), de Lavras a Belo Horizonte	189	0—50
	Ao Rio de Janeiro		
6 699	**Pela R.M.V.**, de Lavras a Barra Mansa, via Arantina (176)	285	10—30
6 700	— **pela E.F.C.B.**, de Barra Mansa ao Rio, (REF. 8)	154	2—50
	Total	**439**	**13—20**
6 701	**Pela R.M.V.**, de Lavras a Cruzeiro, via Três Corações (94), Freitas (158) e Soledade de Minas (175)	264	10—30
6 702	— **pela E.F.C.B.**, de Cruzeiro ao Rio, (REF. 325)	252	4—35
	Total	**516**	**15—05**
6 703	**Por ônibus**, de Lavras** a São João del Rei**, via Itirapuam (14), Itumirim* (21), Macuco (36), Itutinga (52), Usina do Itutinga (56), Nazareno (68), Palmital (76), São Sebastião da Vitória (97) e Rio das Mortes (113)	24	5—00
6 704	— **por ônibus**, de São João del Rei** a Barbacena**, (REF. 5 825)	75	2—30
6 705	— **por ônibus**, de Barbacena** ao Rio**, (REF. 898)	306	6—00
	Total	**505**	**13—30**
	A Bom Sucesso		
6 706	**Pela R.M.V.**, de Lavras a Bom Sucesso, (REF. 5 899)	71	3—15
6 707	**Por automóvel**, de Lavras** a Bom Sucesso**, via Ijací (16), Macáia (19) e entroncamento (34)	39	1—30
	A Carmo da Cachoeira		
6 708	**Pela R.M.V.**, de Lavras a Carmo da Cachoeira	54	2—30
6 709	**Por ônibus**, de Lavras** a Carmo da Cachoeira**, via entroncamento (17) e estação de Carmo da Cachoeira (39)	41	1—30
6 710	**Por ônibus**, de Lavras** a Carmo da Cachoeira**, via Ponte da Água Limpa (18), Ponte do Rio Cervo (23), Nepomuceno** (35) e Pinheiros (51) e entroncamento (64)	73	3—00
	A Itumirim		
6 711	**Pela R.M.V.**, de Lavras a Itumirim	32	1—10
6 712	**Por ônibus**, de Lavras** a Itumirim*, via Itirapuam (14)	21	1—00
	A Nepomuceno		
6 713	**Por ônibus**, de Lavras** a Nepomuceno**, via Ponte da Água Limpa (18) e Ponte do Rio Cervo (23)	35	1—10
	A Perdões		
6 714	**Pela R.M.V.**, de Lavras a Perdões, via Ribeirão Vermelho (9) e A. Botelho (14)	29	1—20
6 715	**Por ônibus**, de Lavras** a Perdões**, via Ponte do Funil (16)	31	0—50
	A Ribeirão Vermelho		
6 716	**Pela R.M.V.**, de Lavras a Ribeirão Vermelho	9	0—20
6 717	**Por automóvel**, de Lavras** a Ribeirão Vermelho	10	0—20

Número de ordem (REF)	ITINERÁRIOS E MEIOS DE TRANSPORTE	Extensão em km	Tempo médio gasto em viagem h. — m.
	A Ijaci		
6 718	**Por ônibus**, de Lavras** a Ijací	16	0—30
	248 — LEOPOLDINA		
	A Belo Horizonte		
6 719	**Pela E.F.L.**, de Leopoldina a Juiz de Fora, via Vista Alegre (12), Ligação (85) e Furtado de Campos (140)	207	9—20
6 720	— **pela E.F.C.B.**, de Juiz de Fora a Belo Horizonte	365	8—35
	Total	**572**	**17—55**
6 721	**Pela E.F.L.**, de Leopoldina a Ponte Nova, via Vista Alegre (12) e Ligação (85)	230	9—30
6 722	— **pela E.F.C.B.**, de Ponte Nova a Belo Horizonte, (REF. 51)	252	10—15
	Total	**482**	**19—45**
6 723	**Pela E.F.L.**, de Leopoldina a Pôrto Novo, via Vista Alegre (12), Recreio (34) e Melo Barreto (93)	101	4—15
6 724	— **pela E.F.C.B.**, de Pôrto Novo a Belo Horizonte, (REF. 297)	506	12—35
	Total	**607**	**16—50**
6 725	**Por ônibus**, de Leopoldina** a Juiz de Fora**, (REF, 2 368)	125	4—00
6 726	— **por ônibus**, de Juiz de Fora** a Belo Horizonte**, (REF. 1 110)	260	6—30
	Total	**385**	**10—30**
	Ao Rio de Janeiro		
6 727	**Pela E.F.L.**, de Leopoldina ao Rio, via Vista Alegre (12), Recrêio (34), Melo Barreto (93), Pôrto Novo (101) e Três Rios (165)	210	11—40
6 728	**Por ônibus**, de Leopoldina** ao Rio**, via entroncamento (6), Marinópolis* (37), Pôrto Novo (54), Sapucáia (84), Anta (91), Bemposta (109), Areal** (123) e Petrópolis** (170)	238	5—30
	A Além Paraíba		
6 729	**Pela E.F.L.**, de Leopoldina a Além Paraíba, via Vista Alegre (12), Recrêio (34) e Melo Barreto (93)	98	4—10
6 730	**Por ônibus**, de Leopoldina** a Além Paraíba, via entroncamento (6), Marinópolis* (37) e Pôrto Novo (54)	56	1—40
	A Cataguases		
6 731	**Pela E.F.L.**, de Leopoldina a Cataguases, via Vista Alegre (12)	29	1—15
6 732	**Por ônibus**, de Leopoldina** á Cataguases**	21	0—40
	A Descoberto		
6 733	**Pela E.F.L.**, de Leopoldina a São João Nepomuceno, via Vista Alegre (12), Ligação (85) e Furtado de Campos (140)	155	6—40
6 734	— **por ônibus**, de São João Nepomuceno** a Descoberto*	15	0—40
	Total	**170**	**7—20**
6 735	**Por ônibus**, de Leopoldina** a São João Nepomuceno**, via Vargem Linda (6), Lajinha** (10), Piacatuba (20), Usina Maurício (25), Araci (44) e Roça Grande (52)	59	3—00
6 736	— **por ônibus**, de São Nepomuceno** a Descoberto*	15	0—40
	Total	**74**	**3—40**
	A Estrêla Dalva		
6 737	**Pela E.F.L.**, de Leopoldina a Estrêla Dalva, via Vista Alegre (12), Recreio (34) e Volta Grande (74)	87	3—35
6 738	**Por ônibus**, de Leopoldina** a Volta Grande**, via Palmeira (13), Virgens (16), Recreio** (26), Abaíba (36), São Martinho (49), Providência (53) e Trimonte (59)	70	3—35
6 739	— **por ônibus**, de Volta Grande** a Estrêla Dalva*	11	0—30
	Total	**81**	**4—05**

Número de ordem (REF)	ITINERÁRIOS E MEIOS DE TRANSPORTE	Extensão em km	Tempo médio gasto em viagem h. — m.
6 740	**Por automóvel**, de Leopoldina** a Estrêla Dalva*, via Providência (22), Trimonte (28) e Volta Grande** (39)	50	2—00
	A Guarará		
6 741	**Por ônibus**, de Leopoldina** a Guarará*, via entroncamento (6), Tebas (15), Argirita* (32) e Maripá* (58)	71	2—00
6 742	**Pela E.F.L.**, de Leopoldina a Bicas, via Vista Alegre (12), Ligação (85) e Furtado de Campo (140)	187	7—50
6 743	— **por ônibus**, de Bicas** a Guarará*	4	0—10
	Total	**191**	**8—00**
	A Laranjal		
6 744	**Por ônibus**, de Leopoldina** a Laranjal*, via Palmeira (13)	38	1—00
	A Mar de Espanha		
6 745	**Pela E.F.L.**, de Leopoldina a Mar de Espanha, via Vista Alegre (12), Ligação (85), Furtado de Campos (140) e Pequerí (205)	230	10—10
6 746	**Por ônibus**, de Leopoldina** a Bicas**, via entroncamento (6), Tebas (15), Argirita* (32), Maripá* (58) e Guarará* (71)	75	2—10
6 747	— **por ônibus**, de Bicas** a Mar de Espanha**, (REF. 4 946)	25	1—10
	Total	**100**	**3—20**
6 748	**Por automóvel**, de Leopoldina** a Mar de Espanha**, via entroncamento (6), Marinópolis* (37), Aventureiro* (49), Pregos (60) e Senador Côrtes (70)	85	2—30
	A Pirapetinga		
6 749	**Pela E.F.L.**, de Leopoldina a Pirapetinga, via Vista Alegre (12), Recreio (34) e Volta Brande (74)	105	4—15
6 750	**Por ônibus**, de Leopoldina** a Pirapetinga, **via Palmeira (13), Virgens (16), Recreio** (26), Conceição da Boa Vista (31) e Santa Emiliana (48)	56	1—50
	A Recreio		
6 751	**Pela E.F.L.**, de Leopoldina a Recreio, via Vista Alegre (12)	34	1—30
6 752	**Por ônibus**, de Leopoldina** a Recreio**, via Palmeira (13) e Virgens (16)	26	1—00
	A São João Nepomuceno		
6 753	**Pela E.F.L.**, de Leopoldina a São João Nepomuceno, (REF. 6 733)	155	6—40
6 754	**Por ônibus**, de Leopoldina** a São João Nepomuceno**, (REF. 6 735)	59	3—00
	A Volta Grande		
6 755	**Pela E.F.L.**, de Leopoldina a Volta Grande, via Vista Alegre (12) e Recreio (34)	74	3—00
6 756	**Por ônibus**, de Leopoldina** a Volta Grande**, (REF. 6 738)	70	3—35
6 757	**Por automóvel**, de Leopoldina** a Volta Grande**, via Providência (22) e Trimonte (28)	39	1—30
	A Abaíba		
6 758	**Pela E.F.L.**, de Leopoldina a Abaíba, via Vista Alegre (12) e Recreio (34)	42	2—30
6 759	**Por ônibus**, de Leopoldina** a Abaíba, via Arraial dos Montes (7)	20	0—40
	A Argirita		
6 760	**Por ônibus**, de Leopoldina** a Argirita*, via entroncamento (6) e Tebas (15)	32	0—50
	A Piacatuba		
6 761	**Por ônibus**, de Leopoldina** a Piacatuba, via Vargem Linda (6), Lajinha (10)	20	0—50

Número de ordem (REF)	ITINERÁRIOS E MEIOS DE TRANSPORTE	Extensão em km	Tempo médio gasto em viagem h. — m.
	A Providência		
6 762	**Pela E.F.L.**, de Leopoldina a Providência, via Vista Alegre (12) e Recreio (34).....	57	2—50
6 763	**Por ônibus**, de Leopoldina** a Providência.....	22	0—45
	A Ribeiro Junqueira		
6 764	**Pela E.F.L.**, de Leopoldina a Ribeiro Junqueira, via Vista Alegre (12).....	21	1—15
6 765	**Por ônibus**, de Leopoldina** a Ribeiro Junqueira, via Palmeira (13) e Virgens (16).....	23	1—00
	A Tebas		
6 766	**Por ônibus**, de Leopoldina** a Tebas, via entroncamento (6).....	15	0—20
	249 — LIBERDADE		
	A Belo Horizonte		
6 767	**Pela R.M.V.**, de Liberdade a Belo Horizonte, via Rutilo (13), Arantina (28), Lavras (204), Ribeirão Vermelho (213), Garças de Minas (413), Divinópolis (554) e Azurita (612).....	710	26—00
6 768	**Pela R.M.V.**, de Liberdade a Barra do Piraí, via Rutilo (13) e Bom Jardim de Minas (21).....	152	7—40
6 769	— **pela E.F.C.B.**, de Barra do Piraí a Belo Horizonte.....	532	12—25
	Total.....	**684**	**20—05**
6 770	**Por automóvel**, de Liberdade* a Belo Horizonte**, via Arantina (25), Bom Jardim de Minas** (35), Capão Grande (55), São Domingos da Bocâina (73), Olaria*** (85), Lima Duarte* (103), Manejo (113), Orvalho (121), Valadares (133), Penido (141), Benfica (153) e daí pela BR—3 (rodovia Presidente Kubitschek).....	400	12—00
	Ao Rio de Janeiro		
6 771	**Pela R.M.V.**, de Liberdade a Barra do Piraí, (REF. 6 768).....	152	7—40
6 772	— **pela E.F.C.B.**, de Barra do Piraí ao Rio.....	109	2—05
	Total.....	**261**	**9—45**
6 773	**Por automóvel**, de Liberdade* ao Rio**, via Augusto Pestana (17), Passa Vinte (37), Zelinda (45) Falcão (56), Quatis (85), Ribeirão da Divisa (92), Barra Mansa (107) e dai pela BR-2 (rodovia Presidente Dutra).....	239	7—30
	A Andrelândia		
6 774	**Pela R.M.V.**, de Liberdade a Andrelândia, via Bom Jardim de Minas (21) e Arantina (34).....	59	2—15
6 775	**Por automóvel**, de Liberdade* a Andrelândia**, via Arantina (25) e Sítio (42).....	57	2—30
	A Bocânia de Minas		
6 776	**Pela R.M.V.**, de Liberdade a Augusto Pestana, via Rutilo (13).....	35	1—50
6 777	— **por ônibus**, de Augusto Pestana a Bocâina de Minas.....	16	1—00
	Total.....	**51**	**2—50**
6 778	**Por automóvel**, de Liberdade* a Bocâina de Minas, via Augusto Pestana (17).....	33	1—40
	A Bom Jardim de Minas		
6 779	**Pela R.M.V.**, de Liberdade a Bom Jardim de Minas, via Rutilo (13).....	21	1—40
6 780	**Por automóvel**, de Liberdade* a Bom Jardim de Minas**, via Arantina (25).....	35	2—00
	A Carvalhos		
6 781	**Pela R.M.V.**, de Liberdade a Carvalhos.....	24	1—25
6 782	**Por automóvel**, de Liberdade* a Carvalhos**, via Barulho (15).....	25	1—00

Número de ordem (REF)	ITINERÁRIOS E MEIOS DE TRANSPORTE	Extensão em km	Tempo médio gasto em viagem h. — m.
	A Passa Vinte		
6 783	**Pela R.M.V.**, de Liberdade a Passa Vinte, via Rutilo (13)	57	2—25
6 784	**Por ônibus**, de Liberdade* a Augusto Pestana	17	1—00
6 785	— **pela R.M.V.**, de Augusto Pestana a Passa Vinte	21	1—05
	Total	**38**	**2—05**
6 786	**Por automóvel**, de Liberdade* a Passa Vinte, via Augusto Pestana (17)	37	1—30
	A Serranos		
6 787	**Pela R.M.V.**, de Liberdade a Seritinga	41	2—15
6 788	— **por ônibus**, de Seritinga a Serranos	3	0—10
	Total	**44**	**2—25**
6 789	**Por automóvel**, de Liberdade* a Serranos, via Barulho (15), Carvalhos** (25) e Seritinga (45)	48	2—00
	250 — LIMA DUARTE		
	A Belo Horizonte		
6 790	**Pela E.F.C.B.**, de Lima Duarte a Belo Horizonte, via Benfica (51)	402	10—50
6 791	**Por automóvel**, de Lima Duarte* a Belo Horizonte**, via Manejo (10), Orvalho (18), Valadares (30), Penido (38), Benfica (50) e daí pela BR—3 (rodovia Presidente Kubitschek)	297	7—30
	Ao Rio de Janeiro		
6 792	**Pela E.F.C.B.**, de Lima Duarte ao Rio, via Benfica (51)	340	8—45
6 793	**Por automóvel**, de Lima Duarte* ao Rio**, via Manejo (10), Oevalho (18), Valadares (30), Penido (38), Benfica (50) e daí pela BR—3, (rodovia Presidente Kubitschek)	275	6—30
	A Andrelândia		
6 794	**Por automóvel**, de Lima Duarte* a Andrelândia**, via Olaria*** (18), São Domingos da Bocaina (30), Capão Grande (48), Bom Jardim (68), Arantina (78) e Sítio (95)	110	4—30
6 795	**A cavalo**, de Lima Duarte a Andrelândia	75	14—00
	A Bias Fortes		
6 796	**A cavalo**, de Lima Duarte* a Bias Fortes, via Pedro Teixeira (24)	42	7—30
	A Bom Jardim de Minas		
6 797	**Por automóvel**, de Lima Duarte* a Bom Jardim de Minas**, via Olaria*** (18), São Domingos da Bocaina (30) e Capão Grande (48)	68	2—30
	A Juiz de Fora		
6 798	**Pela E.F.C.B.**, de Lima Duarte* a Juiz de Fora, via Benfica (51)	64	2—15
6 799	**Por automóvel**, de Lima Duarte* a Juiz de Fora**, via Manejo (10), Orvalho (18), Valadares (30), Penido (38), Benfica (50) e Francisco Bernardino (53)	63	2—30
	A Piedade do Rio Grande		
6 800	**Pela E.F.C.B.**, de Lima Duarte* a Barbacena, via Benfica (51)	141	5—40
6 801	— **por ônibus**, de Barbacena**, a Piedade do Rio Grande, (REF. 918)	75	3—00
	Total	**216**	**8—40**
6 802	**A cavalo**, de Lima Duarte* a Piedade do Rio Grande, via Conceição da Ibitipoca (28) e Santana do Garambéu (60)	82	14—00

Número de ordem (REF)	ITINERÁRIOS E MEIOS DE TRANSPORTE	Extensão em km	Tempo médio gasto em viagem h. — m.
	A Rio Prêto		
6 803	**Pela E.F.C.B.**, de Lima Duarte* a Rio Prêto (estação de Parapeuna), via Benfica (51), Juiz de Fora (64), Afonso Arinos (111) e Marquês de Valença (170)	209	7—30
6 804	**Por automóvel**, de Lima Duarte* a Rio Prêto, via Manejo (10), Orvalho (18), Pirapetinga (34), Santa Bárbara do Monte Verde (46) e Conceição do Monte Alegre (58)	71	3—00
	A Conceição da Ibitipoca		
6 805	**Por automóvel**, de Lima Duarte* a Conceição da Ibitipoca, via entroncamento (16)	28	1—30
	A Olaria		
6 806	**Por automóvel**, de Lima Duarte* a Olaria***	18	0—45
6 807	**A cavalo**, de Lima Duarte* a Olaria	18	3—00
	A Pedro Teixeira		
6 808	**Por automóvel**, de Lima Duarte* a Pedro Teixeira, via Manejo (10) e Orvalho (18)	33	1—30
6 809	**A cavalo**, de Lima Duarte* a Pedro Teixeira, via Orvalho (15)	26	4—30
	A Santana do Garambéu		
6 810	**Por automóvel**, de Lima Duarte* a Santana do Garambéu, via entroneamento (16) e Conceição da Ibitipoca (28)	61	2—30
	A São Domingos da Bocâina		
6 811	**Por automóvel**, de Lima Duarte* a São Domingos da Bocâina, via Olaria*** (18)	30	1—30
6 812	**A Cavalo**, de Lima Duarte* a São Domingos da Bocâina, via Olaria (18)	30	5—00
	A São José dos Lopes		
6 813	**Por ônibus**, de Lima Duarte* a São José dos Lopes, via entroneamento (16)	18	0—40
	251 — LUMINARIAS		
	A Belo Horizonte		
6 814	**Por automóvel**, de Luminárias* a Paulo Freitas	18	0—40
6 815	— **pela R.M.V.**, de Paulo Freitas a Belo Horizonte, via Ribeirão Vermelho (62), Garças de Minas (262), Divinópolis (404) e Azurita (482)	560	17—15
	Total	**578**	**17—55**
6 816	**Por ônibus**, de Luminárias* a Lavras**, via Ingaí (23), Itumirim* (39) e Ituiutapuan (46)	60	3—00
6 817	— **por ônibus**, de Lavras** a Belo Horizonte**, (REF. 3 353)	261	8—00
	Total	**321**	**11—00**
6 818	**Por ônibus**, de Luminárias* a Lavras**, (REF. 6 814)	60	3—00
6 819	— **por via aérea, (C.R.A.N.)**, de Lavras a Belo Horizonte	189	0—50
	Total	**249**	**3—50**
	Ao Rio de Janeiro		
6 820	**Por automóvel**, de Luminárias* a Paulo Freitas	18	0—40
6 821	— **pela R.M.V.**, de Paulo Freitas a Barra Mansa, via Arantina (122)	232	8—50
6 822	— **pela E.F.C.B.**, de Barra Mansa ao Rio, (REF. 8)	154	2—50
	Total	**404**	**12—20**
6 823	**Por automóvel**, de Luminárias* ao Rio**, via Fazenda Campo do Meio (9), Eremita (22), Carneiro de Rezende (58), Três Corações** (65), Taquaral (75), Cambuquira** (86), Triângulo (97), Conceição do Rio Verde** (123), Águas de Contendas (131), Caxambu** (151), Vidinha (172), Pouso Alto* (181), Santana do Caputvarí* (189), Itamonte** (199), Capelinha do Pica (208), Registro do Pieu (219), Engenheiro Passos (245) e daí pela BR—2 (rodovia Presidente Dutra)	434	10—30

Número de ordem (REF)	ITINERÁRIOS E MEIOS DE TRANSPORTE	Extensão em km	Tempo médio gasto em viagem h. — m.
	A Baependi		
6 824	**Por automóvel,** de Luminárias* a Baependi**, via Campo do Meio (9), Eremita (22), Carneiro de Rezende (58), Três Corações** (65), Taquaral (75), Cambuquira** (86), Triângulo (97), Conceição do Rio Verde** (123), Águas de Contendas (131) e Caxambu** (151).....	157	4—00
	A Carmo da Cachoeira		
6 825	**Por automóvel,** de Luminárias* a Carmo da Cachoeira**, via entroncamento (27) e estação de Carmo da Cachoeira (49).....	51	2—00
	A Carrancas		
6 826	**Por automóvel,** de Luminárias* a Carrancas*, via entroncamento (11) e estação de Carrancas (38)	54	2—00
6 827	**Por automóvel,** de Luminárias* a Paulo Freitas.....	18	0—40
6 828	— **pela R.M.V.,** de Paulo Freitas a estação de Carrancas.....	18	0—45
6 829	— **por ônibus,** da estação de Carrancas a Carrancas*.....	16	0—40
	Total.....	**52**	**2—05**
	A Cruzília		
6 830	**Por automóvel,** de Luminárias* a Cruzília**, via entroncamento (11), estação de Carrancas (38), entroncamento (43), estação de Traituba (62), Fazenda de Traituba (67) e Rio Ingaí (85)...	99	3—20
	A Itumirim		
6 831	**Por ônibus,** de Luminárias* a Itumirim*, via Ingaí (23).....	39	2—00
	A Itutinga		
6 832	**Por ônibus,** de Luminárias* a Itumirim*, (REF. 6 831).....	39	2—00
6 833	— **por ônibus,** de Itumirim* a Itutinga, (REF. 5 832).....	31	1—15
	Total.....	**70**	**3—15**
	A Três Corações		
6 834	**Por ônibus,** de Luminárias* a Três Corações**, via Campo do Meio (9), Eremita (22) e Carneiro de Rezende (58).....	65	2—30
	252 — LUZ		
	A Belo Horizonte		
6 855	**Por ônibus,** de Luz** a Lagoa da Prata**, via Valinho (18), Esteios (22) e Ponte Olegário Maciel (40).....	53	1—30
6 836	— **pela R.M.V.,** de Lagoa da Prata a Belo Horizonte, (REF. 6 549).....	265	7—50
	Total.....	**318**	**9—20**
6 837	**Por ônibus,** de Luz** a Belo Horizonte**, (REF. 2 045).....	259	7—00
	Ao Rio de Janeiro		
6 838	**Por ônibus,** de Luz** a Lagoa da Prata**, (REF. 6 835).....	53	1—30
6 839	— **pela R.M.V.,** de Lagoa da Prata a Barra Mansa, (REF. 6 553).....	528	21—35
6 840	— **pela E.F.C.B.,** de Barra Mansa ao Rio, (REF. 8).....	154	2—50
	Total.....	**735**	**25—55**
6 841	**Por ônibus,** de Luz** a Lagoa da Prata**, (REF. 6 835).....	53	1—30
6 842	— **pela R.M.V.,** de Lagoa da Prata a Belo Horizonte, (REF. 6 549).....	265	7—50
6 843	— **pela E.F.C.B.,** de Belo Horizonte ao Rio, (REF. 981).....	640	14—25
	Total.....	**958**	**23—45**
6 844	**Por ônibus,** de Luz** a Belo Horizonte**, (REF. 2 045).....	259	7—00
6 845	— **por ônibus,** de Belo Horizonte** ao Rio,**, (REF. 982).....	472	10—00
	Total.....	**731**	**17—00**

Número de ordem (REF)	ITINERÁRIOS E MEIOS DE TRANSPORTE	Extensão em km	Tempo médio gasto em viagem h. — m.
6 846	**Por ônibus**, de Luz** a Belo Horizonte**, (REF. 2 045)	259	7—00
6 847	— **por via aérea**, de Belo Horizonte ao Rio	348	1—15
	Total	**607**	**8—15**
	A Bambuí		
6 848	**Por ônibus**, de Luz **a Lagoa da Prata**, (REF. 6 835)	53	1—30
6 849	— **pela R.M.V.**, de Lagoa da Prata a Bambuí, via Garças de Minas (34)	88	3—10
	Total	**141**	**4—40**
6 850	**Por ônibus**, de Luz** a Bambuí**, via Valinho (18), entroncamento (28) e Abacaxis (36)	50	1—40
	A Bom Despacho		
6 851	**Por ônibus**, de Luz** a Bom Despacho**, via entroncamento (23), Pedra do Chumbo (30), Moema*** (41), Machado (55) e Garça (61)	73	3—00
	A Córrego Danta		
6 852	**Por ônibus**, de Luz** a Córrego Danta**, via Limoeiro (15)	33	1—10
	A Dôres do Indaiá		
6 853	**Por ônibus**, de Luz** a Dores do Indaiá**, via Bau (22), Estrêla do Indaiá** (47), entroncamento (51) e Vale do Caixão (58)	76	2—45
	A Estrêla do Indaiá		
6 854	**Por ônibus**, de Luz** a Estrêla do Indaiá**, via Bau (22)	47	2—00
	A Iguatama		
6 855	**Por ônibus**, de Luz** a Lagoa da Prata**, (REF. 6 835)	53	1—30
6 856	— **pela R.M.V.**, de Lagoa da Prata a Garças de Minas	34	1—25
6 857	— **por ônibus**, de Garças de Minas a Iguatama**	3	0—05
	Total	**90**	**3—00**
6 858	**Por ônibus**, de Luz** a Lagoa da Prata**, (REF. 6 835)	53	1—30
6 859	— **pela R.M.V.**, de Lagoa da Prata a Iguatama (estação de Cromita,) via Garças de Minas (34)	37	1—40
	Total	**90**	**3—10**
6 860	**Por automóvel**, de Luz** a Iguatama**, via Valinho (18), Esteios (22), entroncamento (31), F. Sampaio (37) e Engenheiro Adelmar (45)	53	1—30
	A Lagoa da Prata		
6 861	**Por ônibus**, de Luz** a Lagoa da Prata**, (REF. 6 835)	53	1—30
	A Moema		
6 862	**Por ônibus**, de Luz** a Moema***, via entroncamento (23) e Pedra do Chumbo (30)	41	2—00
	A Esteios		
6 863	**Por ônibus**, de Luz** a Esteios, via Valinho (18)	22	0—50
	253 — MACHACALIS		
	A Belo Horizonte		
6 864	**Por automóvel**, de Machacalis a Pavão, via Águas Formosas* (30) e Crisólita (52)	88	3—30
6 865	— **por ônibus**, de Pavão a Teófilo Otoni**, (REF. 189)	109	7—00
6 866	— **por ônibus**, de Teófilo Otoni** a Governador Valdares**, (REF. 190)	156	4—00
6 867	— **pela E.F.V.M.**, de Governador Valdares a Nova Era, (REF. 191)	213	5—40
6 868	— **pela E.F.C.B.**, de Nova Era a Belo Horizonte, (REF. 92)	185	7—20
	Total	**751**	**27—30**

Número de ordem (REF)	ITINERÁRIOS E MEIOS DE TRANSPORTE	Extensão em km	Tempo médio gasto em viagem h. — m.
6 869	**Por automóvel**, de Machacalis a Carlos Chagas**, via Águas Formosas* (30), Crisólita (52) e São Pedro (88)	154	5—30
6 870	— **pela E.F.B.M.**, de Carlos Chagas a Teófilo Otoni	143	5—45
6 871	— **por ônibus**, de Teófilo Otoni** a Governador Valadares**, (REF. 190)	156	4—00
6 872	— **pela E.F.V.M.**, de Governador Valdares a Nova Era, (REF. 191)	213	5—40
6 873	— **pela E.F.C.B.**, de Nova Era a Belo Horizonte, (REF. 92)	185	7—20
	Total	**851**	**28—15**
6 874	**Por automóvel**, de Machacalis a Pavão, (REF. 6 864)	88	3—30
6 875	— **por ônibus**, de Pavão a Teófilo Otoni**, (REF. 189)	109	7—00
6 876	— **por ônibus**, de Teófilo Otoni** a Governador Valdares**, (REF. 190)	156	4—00
6 877	— **por ônibus**, de Governador Valadares** a Belo Horizonte**, (REF. 94)	445	14—00
	Total	**798**	**28—30**
6 878	**Por automóvel**, de Machacalis a Águas Formosas*	30	1—30
6 879	— **por via aérea, (IMPERIAL)**, de Aguas Formosas a Belo Horizonte	450	2—00
	Total	**480**	**3—30**
	Ao Rio de Janeiro		
6 880	**Por automóvel**, de Machacalis a Pavão, (REF. 6 864)	88	3—30
6 881	— **por ônibus**, de Pavão a Teófilo Otoni**, (REF. 189)	109	7—00
6 882	— **por ônibus**, de Teófilo Otoni** a Governador Valdares**, (REF. 190)	156	4—00
6 883	— **pela E.F.V.M.**, de Governador Valadares a Nova Era, (REF. 191)	213	5—40
6 884	— **pela E.F.C.B.**, de Nova Era ao Rio, (REF. 99)	745	22—30
	Total	**1 311**	**42—40**
6 885	**Por automóvel**, de Machacalis a Carlos Chagas**, (REF. 6 869)	154	4—30
6 886	— **pela E.F.B.M.**, de Carlos Chagas a Teófilo Otoni	143	5—45
6 887	— **por ônibus**, de Teófilo Otoni** a Governador Valdares**, (REF. 190)	156	4—00
6 888	— **pela E.F.V.M.**, de Governador Valdares a Nova Era, (REF. 191)	213	5—40
6 889	— **pela E.F.C.B.**, de Nova Era ao Rio, (REF. 99)	745	22—30
	Total	**1 411**	**42—25**
6 890	**Por automóvel**, de Machacalis a Pavão, (REF. 6 864)	88	3—30
6 891	— **por ônibus**, de Pavão a Teófilo Otoni**, (REF. 189)	109	7—00
6 892	— **por ônibus**, de Teófilo Otoni** a Caratinga**, (REF. 215)	277	8—00
6 893	— **por ônibus**, de Caratinga** ao Rio**, (REF. 105)	498	13—00
	Total	**972**	**31—30**
6 894	**Por automóvel**, de Machacalis a Pavão, (REF. 6 864)	88	3—30
6 895	— **por ônibus**, de Pavão a Teófilo Otoni**, (REF. 189)	109	7—00
6 896	— **por ônibus**, de Teófilo Otoni** a Governador Valdares**, (REF. 190)	156	4—00
6 897	— **pela E.F.V.M.**, de Governador Valadares a Vitória, (Pedro Nolasco)	330	8—10
6 898	— **pela E.F.L.**, de Vitória ao Rio, (REF. 102)	641	22—05
	Total	**1 324**	**44—45**
6 899	**Por automóvel**, de Machacalis a Águas Formosas*	30	1—30
6 900	— **por via aérea, (IMPERIAL)**, de Águas Formosas ao Rio, (REF. 222)	798	3—30
	Total	**828**	**5—00**
	A Águas Fomosas		
6 901	**Por automóvel**, de Machacalis a Águas Formosas*	30	1—30
	A Joaíma		
6 902	**Por automóvel**, de Machacalis a Joaíma**, via Águas Formosas* (30), Pampã (66) e entroncamento (93)	102	4—30
	A Rio do Prado		
6 903	**Por automóvel**, de Machacalis a Rio do Prado, via Águas Formosas* (30), Pampã (66) ,entroncamento (93) e Felizburgo (129)	153	7—00
	A Alcobaça (Estado da Bahia)		
6 904	**Por automóvel**, de Machacalis a Carlos Chagas**, (REF. 6 869)	154	4—30
6 905	— **pela E.F.B.M.**, de Carlos Chagas a Caravelas, (REF. 232)	239	10—50
6 906	— **por automóvel**, de Caravelas a Alcobaça	27	1—00
	Total	**420**	**16—20**

Número de ordem (REF)	ITINERÁRIOS E MEIOS DE TRANSPORTE	Extensão em km	Tempo médio gasto em viagem h. — m.
6 907	**Por automóvel**, de Machacalis a Alcobaça, via Umburatiba (30), Bom Jesus do Belem (70), Lajedão (94) e Medeiros Neto (154)	254	12—00
	A Bertópolis		
6 908	**Por automóvel**, de Machacalis a Bertópolis	24	1—10
	A Umburaninha		
6 909	**Por automóvel**, de Machacalis a Umburaninha, via Bertópolis (24)	42	2—10
	254 — MACHADO		
	A Belo Horizonte		
6 910	**Pela R.M.V.**, de Machado a Belo Horizonte, (REF. 1 899)	774	28—30
6 911	**Por ônibus**, de Machado** a Varginha**, via entroncamento (8), Papagaio (16), Paraguaçu** (37), Escaramuça (49), Elói Mendes** (67) e Buenos (79)	87	3—15
6 912	— **por ônibus**, de Varginha** a Belo Horizonte**, (REF. 1 426)	360	11—00
	Total	**447**	**14—15**
6 913	**Por via aérea, (C.R.A.N.)**, de Machado a Belo Horizonte	290	1—10
	Ao Rio de Janeiro		
6 914	**Pela R.M.V.**, de Machado a Cruzeiro, (REF. 2 096)	343	15—15
6 915	— **pela E.F.C.B.**, de Cruzeiro ao Rio, (REF. 325)	252	4—35
	Total	**595**	**19—50**
6 916	**Por ônibus**, de Machado** a Varginha**, (REF. 6 911)	87	3—15
6 917	— **pela R.M.V.**, de Varginha a Cruzeiro, (REF. 1 434)	204	7—00
6 918	— **pela E.F.C.B.**, de Cruzeiro ao Rio, (REF. 325)	252	4—35
	Total	**543**	**14—50**
6 919	**Por ônibus**, de Machado** a Varginha**, (REF. 6 911)	87	3—15
6 920	— **por ônibus**, de Varginha** a Cambuquira**, (REF. 4 127)	53	1—30
6 921	— **por ônibus**, de Cambuquira** ao Rio**, (REF. 1 858)	348	9—00
	Total	**488**	**13—45**
6 922	**Por ônibus**, de Machado** a Varginha**, (REF. 6 911)	87	3—15
6 923	— **por via aérea, (C.R.A.N.)**, de Varginha ao Rio	260	1—10
	Total	**347**	**4—25**
	A Alfenas		
6 924	**Pela R.M.V.**, de Machado a Alfenas	41	1—50
6 925	**Por ônibus**, de Machado** a Alfenas**, via entroncamento (15), Serrania** (32)	53	2—00
	A Campestre		
6 926	**Por ônibus**, de Machado** a Campestre**, via entroncamento (15), Campinho (21) e Fazenda da Pedra (34)	47	2—00
	A Cana do Reino		
6 927	**Por ônibus**, de Machado** a Cana do Reino	19	0—50
	A Paraguaçu		
6 928	**Por ônibus**, de Machado** a Paraguaçu**, via entroncamento (8) e Papagaio (16)	37	1—00
	A Poço Fundo		
6 929	**Por ônibus**, de Machado** a Poço Fundo	18	0—45

Número de ordem (REF)	ITINERÁRIOS E MEIOS DE TRANSPORTE	Extensão em km	Tempo médio gasto em viagem h. — m.
	A São Gonçalo do Sapucai		
6 930	**Por ônibus**, de Machado** a São Gonçalo do Sapucaí**, via Cana do Reino (19), Macacos (25), Douradinho (34), Paredes (44) e Agua Comprida (59)	68	2—30
	A Serrania		
6 931	**Por ônibus**, de Machado** a Serrania**, via entroncamento (15)	32	1—00
	A Douradinho		
6 932	**Por ônibus**, de Machado** a Douradinho, via Cana do Reino (19) e Macacos (25)	34	1—20
	255 — MADRE DE DEUS DE MINAS		
	A Belo Horizonte		
6 933	**Por automóvel**, de Madre de Deus de Minas** a Barbacena**, via Piedade do Rio Grande (22), Ibertioga (55), Ponte Chique (68) e Campolide (82)	97	3—00
6 934	— **pela E.F.C.B.**, de Barbacena a Belo Horizonte	262	6—05
	Total	**359**	**9—05**
6 955	**Por automóvel**, de Madre de Deus de Minas** a Barbacena**, (REF. 6 933)	97	3—00
6 936	— **por ônibus**, de Barbacena** a Belo Horizonte**, (REF. 896)	166	4—30
	Total	**263**	**7—30**
	Ao Rio de Janeiro		
6 937	**Por automóvel**, de Madre de Deus de Minas** a Barbacena**, (REF. 6 933)	97	3—00
6 938	— **pela E.F.C.B.**, de Barbacena ao Rio	378	8—15
	Total	**475**	**11—15**
6 939	**Por automóvel**, de Madre de Deus de Minas** a Barbacena**, (REF. 6 933)	97	3—00
6 940	— **por ônibus**, de Barbacena** ao Rio**, (REF. 898)	306	6—00
	Total	**403**	**9—00**
	A Andrelândia		
6 941	**Por automóvel**, de Madro de Deus de Minas** a Andrelândia**, via Guabirobas (36)	54	2—00
	A Carrancas		
6 942	**Por automóvel**, de Madre de Deus de Minas** a Carrancas*, via entroncamento (16), Capela do Rio Grande (22) e Caetitu (41)	56	2—00
	A Piedade do Rio Grande		
6 943	**Por automóvel**, de Madre de Deus de Minas** a Piedade do Rio Grande	22	0—40
	A São João del Rei		
6 944	**Por automóvel**, de Madre de Deus de Minas** a São João del Rei**, via entroncamento (16) e Rio das Mortes (58)	69	2—30
	A São Vicente de Minas		
6 945	**Por automóvel**, de Madre de Deus de Minas** a São Vicente de Minas, via Guabirobas (36)	54	2—00
	256 — MALACACHETA		
	A Belo Horizonte		
6 946	**Por automóvel**, de Malacacheta a Poté*, via entroncamento (12)	42	2—00
6 947	— **por ônibus**, de Poté* a Teófilo Otoni**, via Sucanga (13) e Valão (19)	42	2—30
6 948	— **por ônibus**, de Teófilo Otoni** a Governador Valadares**, (REF. 190)	156	4—00
6 949	— **pela E.F.V.M.**, de Governador Valadares a Nova Era, (REF. 191)	213	5—40
6 950	— **pela E.F.C.B.**, de Nova Era a Belo Horizonte, (REF. 92)	185	7—20
	Total	**638**	**21—30**

Número de ordem (REF)	ITINERÁRIOS E MEIOS DE TRANSPORTE	Extensão em km	Tempo médio gasto em viagem h. — m.
6 951	**Por automóvel**, de Malacacheta a Poté*, (REF. 6 946)	42	2—00
6 952	— **por ônibus**, de Poté* a Teófilo Otoni**, (REF. 6 947)	42	2—30
6 953	— **por ônibus**, de Teófilo Otoni** a Governador Valadares**, (REF. 190)	156	4—00
6 954	— **por ônibus**, de Governador Valadares** a Belo Horizonte**, (REF. 94)	445	14—00
	Total	**685**	**22—30**
6 955	**Por automóvel**, de Malacacheta a Poté*, (REF. 6 946)	42	2—00
6 956	— **por ônibus**, de Poté* a Teófilo Otoni**, (REF. 6 947)	42	2—30
6 957	— **por ônibus**, de Teófilo Otoni** ao Campo de Pouso de Itambacuri	37	1—00
6 958	— **por via aérea, (C.R.A.N.)**, do Campo de Pouso de Itambacuri a Belo Horizonte	317	1—15
	Total	**438**	**6—45**
	Ao Rio de Janeiro		
6 959	**Por automóvel**, de Malacacheta a Poté*, (REF. 6 946)	42	2—00
6 960	— **por ônibus**, de Poté* a Teófilo Otoni**, (REF. 6 947)	42	2—30
6 961	— **por ônibus**, de Teófilo Otoni** a Governador Valadares**, (REF. 190)	156	4—00
6 962	— **pela E.F.V.M.**, de Governador Valadares a Nova Era, REF. 191)	213	5—40
6 963	— **pela E.F.C.B.**, de Nova Era ao Rio, (REF. 99)	745	22—30
	Total	**1 198**	**36—40**
6 964	**Por automóvel**, de Malacacheta a Poté*, (REF. 6 946)	42	2—00
6 965	— **por ônibus**, de Poté* a Teófilo Otoni**, (REF. 6 947)	42	2—30
6 966	— **por ônibus**, de Teófilo Otoni** a Governador Valadares**, (REF. 190)	156	4—00
6 967	— **pela E.F.V.M.**, de Governador Valadares a Vitória, (Pedro Nolasco)	330	8—10
6 968	— **pela E.F.L.**, de Vitória ao Rio, (REF. 102)	641	22—05
	Total	**1 211**	**38—45**
6 969	**Por automóvel**, de Malacacheta a Poté*, (REF. 6 946)	42	2—00
6 970	— **por ônibus**, de Poté* a Teófilo Otoni**, (REF. 6 947)	42	2—30
6 971	— **por ônibus**, de Teófilo Otoni** a Caratinga**, (REF. 215)	277	8—00
6 972	— **por ônibus**, de Caratinga** ao Rio,** (REF. 105)	498	13—00
	Total	**859**	**25—30**
6 973	**Por automóvel**, de Malacacheta a Poté*, (REF. 6 946)	42	2—00
6 974	— **por ônibus**, de Poté* a Teófilo Otoni**, (REF. 6 947)	42	2—30
6 975	— **por ônibus**, de Teófilo Otoni** ao Campo de Pouso de Itambacuri	37	1—00
6 976	— **por via aérea, (C.R.A.N.)**, do Campo de Pouso de Itambacuri ao Rio, (REF, 785)	665	2—45
	Total	**786**	**8—15**
	A Água Boa		
6 977	**Por automóvel**, de Malacacheta a Água Boa, via Jaguaritira (24), Vila dos Anjos (42), entroncamento (69), Resplendor (84) e entroncamento para Bonfim (86)	119	5—00
6 978	**A cavalo**, de Malacacheta a Água Boa	60	11—00
	A Capelinha		
6 979	**Por automóvel**, de Malacacheta a Capelinha**, via Jaguaritira (24), Vila dos Anjos (42) e entroncamento (69)	75	3—20
6 980	**A cavalo**, de Malacacheta a Capelinha	65	12—00
	A Itambacuri		
6 981	**Por automóvel**, de Malacacheta a Poté*, (REF. 6 946)	42	2—00
6 982	— **por ônibus**, de Poté* a Teófilo Otoni**, (REF. 6 947)	42	2—30
6 983	— **por ônibus**, de Teófilo Otoni** a Itambacuri*, (REF. 791)	33	1—20
	Total	**117**	**5—50**
6 984	**A cavalo**, de Malacacheta a Itambacuri, via Antônio Ferreira (26)	66	12—00
	A Ladainha		
6 985	**Por automóvel**, de Malacacheta a Sueanga, via entroncamento (12) e Poté* (42)	55	2—15
6 986	— **pela E.F.B.M.**, de Sueanga a Ladainha	32	1—25
	Total	**87**	**3—40**

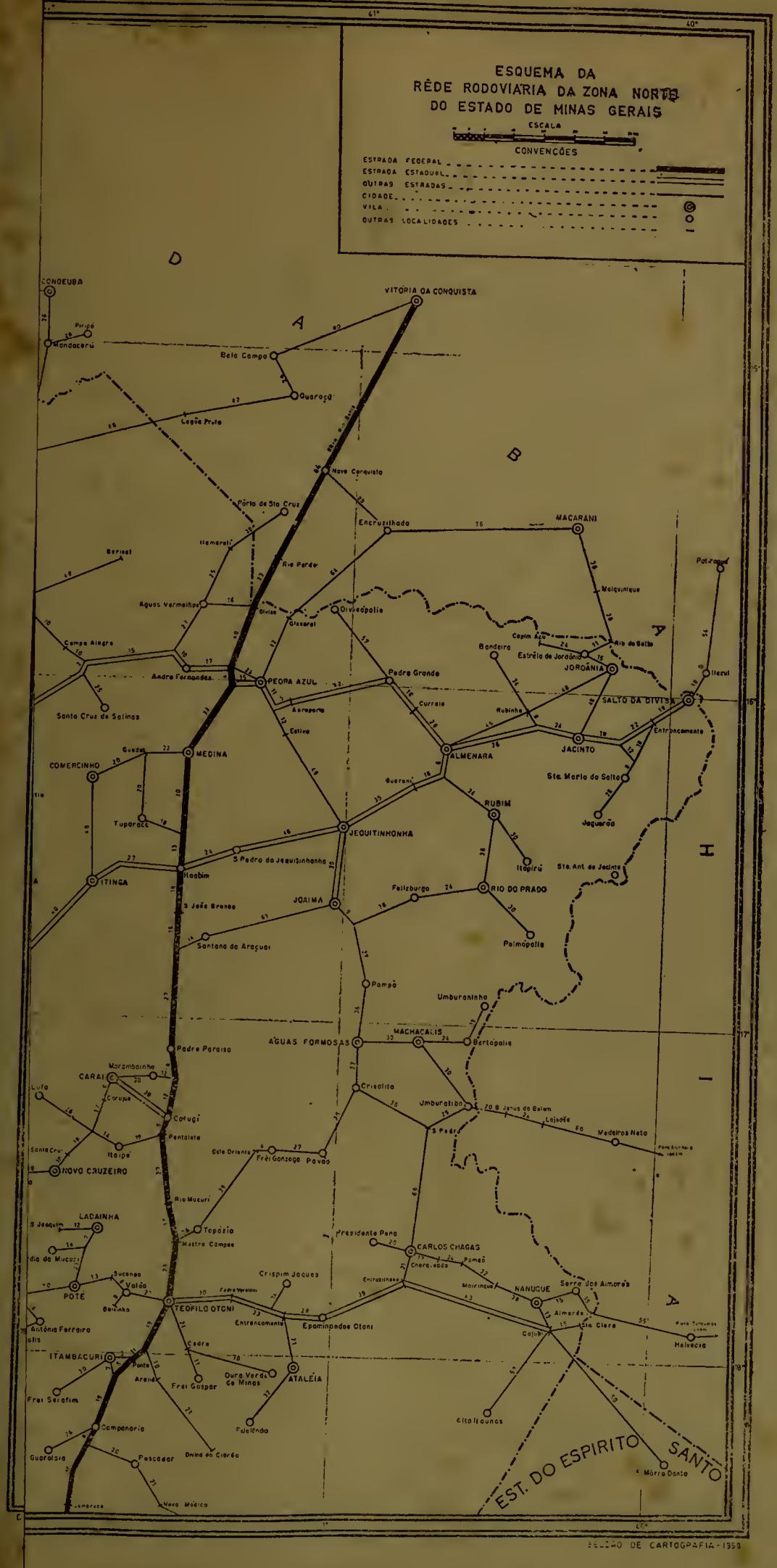

SECÇÃO DE CARTOGRAFIA - 1958

ESQUEMA DA
REDE RODOVIARIA DA ZONA NORTE
DO ESTADO DE MINAS GERAIS

Número de ordem (REF)	ITINERÁRIOS E MEIOS DE TRANSPORTE	Extensão em km	Tempo médio gasto em viagem h. — m.
6 987	**Por automóvel**, de Malacacheta a Poté*, (REF. 6 946)	42	2—00
6 988	— **por ônibus**, de Poté* a Ladainha	30	1—30
	Total	72	3—30
	A Minas Novas		
6 989	**Por automóvel**, de Malacacheta a Minas Novas, via Setubinha (42), entroncamento (66) e Benposta (85)	121	5—00
6 990	**Por automóvel**, de Malacacheta a Minas Novas, via Jaguaritira (24), Vila dos Anjos (42), entroncamento (69), Capelinha** (75) e entroncamento de Turmalina (138)	156	5—30
	A Novo Cruzeiro		
6 991	**Por automóvel**, de Malacacheta a Sucanga, (REF. 6 985)	55	2—15
6 992	— **pela E.F.B.M.**, de Sucanga a Novo Cruzeiro	73	3—05
	Total	128	5—20
6 993	**Por automóvel**, de Malacacheta a Novo Cruzeiro, via Setubinha (42), Lambarí (66) e Novilhona (72)	90	4—00
	A Poté		
6 994	**Por automóvel**, de Malacacheta a Poté*, (REF. 6 946)	42	2—00
	A Antônio Ferreira		
6 995	**Por automóvel**, de Malacacheta a Antônio Ferreira	26	1—30
6 996	**A cavalo**, de Malacacheta a Antônio Ferreira	26	5—00
	A Franciscópolis		
6 997	**Por automóvel**, de Malacacheta a Franciscópolis, via Antônio Ferreira (26)	38	2—00
6 998	**A cavalo**, de Malacacheta a Franciscópolis	23	4—00
	A Jaguaritira		
6 999	**Por automóvel**, de Malacacheta a Jaguaritira	24	1—00
	A Setubinha		
7 000	**Por automóvel**, do Malacacheta a Setubinha	42	2—00
	257 — MANGA		
	A Belo Horizonte		
7 001	**Pela Navegação do São Francisco**, de Manga a Pirapora	428	39—00
7 002	— **pela E.F.C.B.**, de Pirapora a Belo Horizonte, (REF. 6 101)	430	17—10
	Total	858	56—10
7 003	**Pela Navegação do São Francisco**, de Manga a Pirapora	428	39—00
7 004	— **por ônibus**, de Pirapora** a Belo Horizonte**, (REF. 6 103)	409	10—00
	Total	837	49—00
7 005	**Pela Navegação do São Francisco**, de Manga a Januária	109	10—00
7 006	— **por ônibus**, de Januária** a Montes Claros**, (REF. 6 104)	204	10—00
7 007	— **pela E.F.C.B.**, de Montes Claros a Belo Horizonte, (REF. 358)	540	18—10
	Total	853	38—10
7 008	**Pela Navegação do São Francisco**, de Manga a Januária	109	10—00
7 009	— **por ônibus**, de Januária** a Montes Claros**, (REF. 6 104)	204	10—00
7 010	— **por ônibus**, de Montes Claros** a Belo Horizonte**, (REF. 1 176)	539	14—00
	Total	852	34—00

Número de ordem (REF)	ITINERÁRIOS E MEIOS DE TRANSPORTE	Extensão em km	Tempo médio gasto em viagem h. — m.
7 011	**Pela Navegação do São Francisco**, de Manga a Januária	109	10—00
7 012	— **por via aérea (C.R.A.N.)**, de Januária a Belo Horizonte, (REF. 6 108)	515	2—10
	Total	624	12—10
	Ao Rio de Janeiro		
7 013	**Pela Navegação do São Francisco**, de Manga a Pirapora	428	39—00
7 014	— **pela E.F.C.B.**, de Pirapora ao Rio, (REF. 6 110)	1 006	29—35
	Total	1 434	68—35
7 015	**Pela Navegação do São Francisco**, de Manga a Januária	109	10—00
7 016	— **por ônibus**, de Januária** a Montes Claros,** (REF. 6 104)	204	10—00
7 017	— **pela E.F.C.B.**, de Montes Claros ao Rio, (REF. 371)	1 116	32—35
	Total	1 429	52—35
7 018	**Pela Navegação do São Francisco**, de Manga a Januária	109	10—00
7 019	— **por ônibus**, de Januária** a Montes Claros**, (REF. 6 104)	204	10—00
7 020	— **por ônibus**, de Montes Claros** a Belo Horizonte**, (REF. 1 176)	539	14—00
7 021	— **por ônibus**, de Belo Horizonte** ao Rio, (REF. 982)	472	10—00
	Total	1 324	44—00
7 022	**Pela Navegação do São Francisco**, de Manga a Januária	109	10—00
7 023	— **por via aérea (C.R.A.N.)**, de Januária ao Rio, (REF. 6 116)	863	3—25
	Total	972	13—25
	A Januária		
7 024	**Pela Navegação do São Francisco**, de Manga a Januária	109	10—00
7 025	**Por automóvel**, de Manga a Januária**, via Missões (26), Itacarambí (61), Fabião (83) e Riacho da Cruz (103)	133	8—00
	A Monte Azul		
7 026	**Por automóvel**, de Manga a Monte Azul*, via Matias Cardoso (15), Lajedão (39), Lajedinho (49), Gado Bravo (93), Itamirim (170), Santana (190), Espinosa** (195) e Dourados (220)	230	11—00
	A São João da Ponte		
7 027	**Pela Navegação do São Francisco**, de Manga a Januária	109	10—00
7 028	— **por automóvel**, de Januária** a São João da Ponte, (REF. 6 122)	103	4—00
	Total	212	14—00
	A Carinhanha (Estado da Bahia)		
7 029	**Pela Navegação do São Francisco**, de Manga a Carinhanha	58	6—00
7 030	**Por automóvel**, de Manga a Carinhanha	72	4—00
	A Matias Cardoso		
7 031	**Pela Navegação do São Francisco**, de Manga a Matias Cardoso	14	1—00
7 032	**Por automóvel**, de Manga a Matias Cardoso	15	0—40
	A Nhandutiba		
7 033	**Por automóvel**, de Manga a Nhandutiba, via Brejo do São Caetano (22)	42	2—30
7 034	**A cavalo**, de Manga a Nhandutiba	38	7—00
	A São Sebastião das Poções		
6 035	**Por automóvel**, de Manga a São Sebastião dos Poções, via Brejo de São Caetano (22), Nhandutiba (42), Umburamas (54) e Riacho Novo (68)	84	5—00
7 036	**A cavalo**, de Manga a São Sebastião dos Poções, via Nhandutiba (38)	76	14—00

Número de ordem (REF)	ITINERÁRIOS E MEIOS DE TRANSPORTE	Extensão em km	Tempo médio gasto em viagem h. — m.
	258 — MANHUAÇU		
	A Belo Horizonte		
7 037	**Pela E.F.L.**, de Manhuaçu a Três Rios, (REF. 3 051).....	397	16—25
7 038	— **pela E.F.C.B.**, de Três Rios a Belo Horizonte.....	442	10—40
	Total.....	**839**	**27—05**
7 039	**Por ônibus**, de Manhuaçu** a Belo Horizonte**, (REF. 3 055).....	337	11—30
7 040	**Por via aérea**, (**N.A.B.**), de Manhuaçu a Belo Horizonte.....	205	0—55
	Ao Rio de Janeiro		
7 041	**Pela E.F.L.**, de Manhuaçu ao Rio, (REF. 3 062).....	542	21—15
7 042	**Por ônibus**, de Manhuaçu** ao Rio,** (REF. 3 065).....	448	13—30
	A Caratinga		
7 043	**Por ônibus**, de Manhuaçu** a Caratinga**, via Realeza (15), São Pedro do Avaí (22), entroncamento (30), Santa Bárbara (57) e Santa Rita (70).....	80	2—30
	A Divino		
7 044	**Pela E.F.L.**, de Manhuaçu a Carangola, via Espera Feliz (79).....	117	5—15
7 045	— **por ônibus**, de Carangola** a Divino**, (REF. 2 381).....	28	1—20
	Total.....	**145**	**6—35**
7 046	**Por automóvel**, de Manhuaçu** a Divino**, via Ponte do Silva (12) e Luizburgo (27).....	53	2—30
7 047	**Por automóvel**, de Manhuaçu **a Divino**, via Realeza (15), São João do Manhuaçu (35) e Vargem Grande (62).....	71	3—00
	A Espera Feliz		
7 048	**Pela E.F.L.**, de Manhuaçu a Espera Feliz.....	79	3—05
7 049	**Por automàvel**, de Manhuaçu** a Espera Feliz, via Reduto (8), Independência (17), Manhumirim** (26), Presidente Soares (35), Caparaó (52), Santa Rita do Aventureiro (55) e Barra (68)....	74	3—00
	A Manhumirim		
7 050	**Pela E.F.L.**, de Manhuaçu a Manhumirim.....	26	1—05
7 051	**Por ônibus**, de Manhuaçu** a Manhumirim**, via Reduto (8) e Independência (17).....	26	1—00
	A Matipó		
7 052	**Por ônibus**, de Manhuaçu** a Matipó**, via Realeza (15), Santo Amaro (22) e entroncamento (36)	47	1—30
	A Presidente Soares		
7 053	**Pela E.F.L.**, de Manhuaçu a Presidente Soares.....	35	1—20
7 054	**Por ônibus**, de Manhuaçu** a Presidente Soares, via Reduto (8), Independência (17) e Manhumirim** (26).....	35	1—35
	A Raul Soares		
7 055	**Por ônibus**, de Manhuaçu** a Raul Soares**, via Realeza (15), Santo Amaro (22), entroncamento (36), Matipó** (47) e Granada (66).....	88	4—20
	A Santa Margarida		
7 056	**Por ônibus**, de Manhuaçu** a Santa Margarida**, via Ponte do Silva (12), Pontões (22) e São João do Manhuaçu (29).....	50	2—20

Número de ordem (REF)	ITINERÁRIOS E MEIOS DE TRANSPORTE	Extensão em km	Tempo médio gasto em viagem h. — m.
	A Simonésia		
7 057	**Por ônibus**, de Manhuaçu** a Simonésia*.....	23	1—10
	A Luizburgo		
7 058	**Por ônibus**, de Manhuaçu** a Luizburgo, via Ponte do Silva (12).....	27	1—20
	A Reduto		
7 059	**Pela E.F.L.**, de Manhuaçu a Reduto.....	9	0—20
7 060	**Por ônibus**, de Manhuaçu** a Reduto.....	8	0—25
	A São João do Manhuaçu		
7 061	**Por ônibus**, de Manhuaçu** a São João do Manhuaçu, via Realeza (15).....	35	1—40
7 062	**Por ônibus**, de Manhuaçu** a São João do Manhuaçu, via Ponte do Silva (12) e Pontões (22)....	29	1—20
	A São Pedro do Avaí		
7 063	**Por ônibus**, de Manhuaçu** a São Pedro do Avaí, via Realeza (15).....	22	1—00
	A São Sebastião do Sacramento		
7 064	**Por ônibus**, de Manhuaçu** a São Sebastião do Sacramento* via Realeza (15), São Pedro do Avaí (22) e entroncamento (30).....	34	2—00
	259 — MANHUMIRIM		
	A Belo Horizonte		
7 065	**Pela E.F.L.**, de Manhumirim a Três Rios, (REF. 6 611).....	370	15—25
7 066	— **pela E.F.C.B.**, de Três Rios a Belo Horizonte.....	442	10—40
	Total.....	**812**	**26—05**
7 067	**Por ônibus**, de Manhumirim** a Manhuaçu**, via Independência (9) e Reduto (18).....	26	1—00
7 068	— **por ônibus**, de Manhuaçu** a Belo Horizonte**, (REF. 3 055).....	337	11—30
	Total.....	**363**	**12—30**
7 069	**Pela E.F.L.**, de Manhumirim a Manhuaçu.....	26	1—05
7 070	— **por via aérea (N.A.B.)**, de Manhuaçu a Belo Horizonte.....	205	0—55
	Total.....	**231**	**2—00**
	Ao Rio de Janeiro		
7 071	**Pela E.F.L.**, de Manhumirim ao Rio, (REF. 6 617).....	515	20—15
7 072	**Por ônibus**, de Manhumirim** a São João do Manhuaçu, via Pontões (23).....	30	1—40
7 073	— **por ônibus**, de São João do Manhuaçu ao Rio,**, (REF. 6 620).....	413	12—00
	Total.....	**443**	**13—40**
	A Lajinha		
7 074	**Por ônibus**, de Manhumirim** a Lajinha**, via Martins Soares (18), Pinheiros (24) e Durandé (35)	64	3—30
	A Manhuaçu		
7 075	**Pela E.F.L.**, de Manhumirim a Manhuaçu.....	26	1—05
7 076	**Por ônibus**, de Manhumirim** a Manhuaçu**, via Independência (9) e Reduto (18).....	26	1—00
	A Presidente Soares		
7 077	**Pela E.F.L.**, de Manhumirim a Presidente Soares.....	9	0—20
7 078	**Por ônibus**, de Manhumirim** a Presidente Soares.....	9	0—20

Número de ordem (REF)	ITINERÁRIOS E MEIOS DE TRANSPORTE	Extensão em km	Tempo médio gasto em viagem h. — m.
	A Simonésia		
7 079	**Pela E.F.L.**, de Manhumirim a Manhuaçu	26	1—05
7 080	— **por ônibus**, de Manhuaçu** a Simonésia*	23	1—10
	Total	49	2—15
7 081	**Por ônibus**, de Manhumirim** a Manhuaçu**	26	1—00
7 082	— **por ônibus**, de Manhuaçu ** a Simonésia*	23	1—10
	Total	49	2—10
	A Iuna (Estado do Espírito Santo)		
7 083	**Por ônibus**, de Manhumirim** a Iuna, via Martins Soares (18), Pinheiros (24) e Pequiá (37)	79	4—00
	A Durandé		
7 084	**Por ônibus**, de Manhumirim** a Durandé, via Martins Soares (18) e Pinheiros (24)	35	1—40
	A Martins Soares		
7 085	**Por ônibus**, de Manhumirim** a Martins Soares	18	1—20
	260 — MANTENA		
	A Belo Horizonte		
7 086	**Por ônibus**, de Mantena** a Governador Valadares**, via São João de Manteninha (24), Central de Minas (49), Divino das Laranjeiras (74), Central de Santa Helena (88), São Vitor (110), Suaçuí (124) e Capim (136)	142	6—00
7 087	— **pela E.F.V.M.**, de Governador Valadares a Nova Era, (REF. 191)	213	5—40
7 088	— **pela E.F.C.B.**, de Nova Era a Belo Horizonte, (REF. 92)	185	7—20
	Total	540	19—00
7 089	**Por ônibus**, de Mantena** a Governador Valadares**, (REF. 7 086)	142	6—00
7 090	— **por ônibus**, de Governador Valadares** a Belo Horizonte**, (REF. 94)	445	14—00
	Total	587	20—00
7 091	**Por via aérea, (IMPERIAL)**, de Mantena a Belo Horizonte	330	1—20
	Ao Rio de Janeiro		
7 092	**Por ônibus**, de Mantena** a Governador Valadares**, (REF. 7 086)	142	6—00
7 093	— **pela E.F.V.M.**, de Governador Valadares a Nova Era, (REF. 191)	213	5—40
7 094	— **pela E.F.C.B.**, de Nova Era ao Rio, (REF. 99)	745	22—30
	Total	1 100	34—10
7 095	**Por ônibus**, de Mantena** a Governador Valadares**, (REF. 7 086)	142	6—00
7 096	— **por ônibus**, de Governador Valadares** a Caratinga**, (REF. 104)	121	3—30
7 097	— **por ônibus**, de Caratinga** ao Rio,**, (REF. 105)	498	13—00
	Total	761	22—30
7 098	**Por ônibus**, de Mantena** a Colatina, via Barra de São Francisco (13), Aguia Branca (56) e São Domingos (88)	146	6—00
7 099	— **pela E.F.V.M.**, de Colatina a Vitória, (Pedro Nolasco)	128	2—50
7 100	— **pela E.F.L.**, de Vitória ao Rio, (REF. 102)	641	22—05
	Total	915	30—55
7 101	**Por via aérea, (IMPERIAL)**, de Mantena ao Rio, via Belo Horizonte, (330)	678	2—35
	A Ataléia		
7 102	**Por ônibus**, de Mantena** a Governador Valadares**, (REF. 7 086)	142	6—00
7 103	— **por ônibus**, de Governador Valadares** a Teófilo Otoni**, via Chorim de Baixo (26), Vila Matias (41), Frei Inocêncio* (47), Jampruca (64), Campanário* (102) e entroncamento (126)	156	4—00
7 104	— **por ônibus**, de Teófilo Otoni** a Ataléia, (REF. 5 505)	84	4—00
	Total	382	14—00
7 105	**A cavalo**, de Mantena a Ataléia	125	24—00

Número de ordem (REF)	ITINERÁRIOS E MEIOS DE TRANSPORTE	Extensão em km	Tempo médio gasto em viagem h. — m.
	A Conselheiro Pena		
7 106	**Por ônibus**, de Mantena** a Conselheiro Pena**, via Cuparaque (43), Aldeia* (49), Goiabeira (63) e Penha do Norte (96)	109	6—00
	A Itambacuri		
7 107	**Por ônibus**, de Mantena** a Governador Valadares**, (REF. 7 086)	142	6—00
7 108	— **por ônibus**, de Governador Valadares** a Itambacuri,* (REF. 4 744)	129	3—00
	Total	**271**	**9—00**
	A Mendes Pimentel		
7 109	**Por ônibus**, de Mantena** a Mendes Pimentel, via São João de Manteninha (24), Central de Minas (49) e São Sebastião (70)	77	3—30
	A Resplendor		
7 110	**Por ônibus**, de Mantena** a Resplendor**, via Cuparaque (43), Aldeia* (49), Calixto (83) e entroncamento (93)	104	6—00
	A Barra de São Francisco (Estado do Espírito Santo)		
7 111	**Por ônibus**, de Mantena** a Barra de São Francisco	13	0—30
	A Água Doce do Mantena		
7 112	**Por ônibus**, de Mantena** a Água Doce de Mantena, via São Jorge (24)	48	2—30
	A Barra do Ariranha		
7 113	**Por ônibus**, de Mantena** a Barra do Ariranha	35	2—00
	A Itabirinha		
7 114	**Por ônibus**, de Mantena** a Itabirinha, via São João de Manteninha (24) e entroncamento (33)	60	2—50
	A Santo Agostinho de Minas		
7 115	**Por ônibus**, de Mantena** a Santo Agostinho de Minas, via São Jorge (24), Água Doce do Mantena (48) e Santo Anofre (54)	66	3—30
	A São João de Manteninha		
7 116	**Por ônibus**, de Mantena** a São João de Manteninha	24	1—00
	261 — MARAVILHAS		
	A Belo Horizonte		
7 117	**Por ônibus**, de Maravilhas** a Belo Horizonte**, via Sapecado (9), Ponte Santa Cruz (19), Cachoeira Macacos* (41), Lajes (54), Sete Lagoas** (73), Prudente de Morais (85), Matozinhos** (97), Pedro Leopoldo** (107) e Venda Nova* (137)	150	3—30
7 118	**Por ônibus**, de Maravilhas** a Belo Horizonte**, via Sapecado (9), Pequí* (19), São José da Varginha (40), Pará de Minas** (64), Florestal* (89), Juatuba* (105), Betim* (125) e Parque Industrial* (147)	156	3—45
	Ao Rio de Janeiro		
7 119	**Por ônibus**, de Maravilhas** a Belo Horizonte**, (REF. 7 117)	150	3—30
7 120	— **pela E.F.C.B.**, de Belo Horizonte ao Rio, (REF. 981)	640	14—25
	Total	**790**	**17 .55**
7 121	**Por ônibus**, de Maravilhas** a Belo Horizonte**, (REF. 7 117)	150	3—30
7 122	— **por ônibus**, de Belo Horizonte** ao Rio,** (REF. 982)	472	10—30
	Total	**622**	**14—00**

Número de ordem (REF)	ITINERÁRIOS E MEIOS DE TRANSPORTE	Extensão em km	Tempo médio gasto em viagem h. — m.
7 123	**Por ônibus,** de Maravilhas** a Belo Horizonte**, (REF. 7 117)	150	3—30
7 124	— **por via aérea,** de Belo Horizonte ao Rio	348	1—15
	Total	**498**	**4—45**
	A Inhauma		
7 125	**Por automóvel,** de Maravilhas** a Inhauma*, via Sapecado (9), Ponte Santa Cruz (19) e Cachoeira de Macacos* (41)	52	1—20
	A Papagaios		
7 126	**Por ônibus,** de Maravilhas** a Papagaios**	12	0—15
	A Pequi		
7 127	**Por ônibus,** de Maravilhas** a Pequí*, via Sapecado (9) e Reduto (14)	19	0—25
	A Pitanguí		
7 128	**Por ônibus,** de Maravilhas** a Pitanguí**, via Papagaios** (12), Vargem Grande (20) e Rio do Peixe (32)	54	1—15
	262 — MAR DE ESPANHA		
	A Belo Horizonte		
7 129	**Pela E.F.L.,** de Mar de Espanha a Três Rios, via Pequeri (25)	77	2—55
7 130	— **pela E.F.C.B.,** de Três Rios a Belo Horizonte	442	10—40
	Total	**519**	**13—35**
7 131	**Por ônibus,** de Mar de Espanha** a Juiz de Fora**, via Santa Helena (14), Bicas**(25), Passo da Patria (46), Floresta* (59) e Retiro (68)	75	2—40
7 132	— **pela E.F.C.B.,** de Juiz de Fora a Belo Horizonte	365	8—35
	Total	**440**	**11—15**
7 133	**Por ônibus,** de Mar de Espanha** a Juiz de Fora**, (REF. 7 131)	75	2—40
7 134	— **por ônibus,** de Juiz de Fora** a Belo Horizonte**, (REF. 1 110)	260	6—30
	Total	**335**	**9—10**
	Ao Rio de Janeiro		
7 135	**Pela E.F.L.,** de Mar de Espanha ao Rio, via Pequerí (25) e Três Rios (77)	222	8—40
7 136	**Por ônibus,** de Mar de Espanha** a Juiz de Fora**, (REF. 7 130)	75	2—40
7 137	— **por ônibus,** de Juiz de Fora** ao Rio,**, (REF. 461)	212	4—00
	Total	**287**	**6—40**
7 138	**Por automóvel,** de Mar de Espanha** ao Rio**, via Chiador* (24), estação de Chiador (29), Penha (35), Santa Fé (41), Três Rios (52) e dai pela BR—3 (rodovia Presidente Kubitschek)	193	5—30
	A Além Paraiba		
7 139	**Pela E.F.L.,** de Mar de Espanha a Três Rios, (REF. 7 129)	77	2—55
7 140	— **pela E.F.C.B.,** de Três Rios a Além Paraiba, (estação de Pôrto Novo)	64	2—00
	Total	**141**	**4 55**
7 141	**Por automóvel,** de Mar de Espanha** a Além Paraiba**, via Senador Côrtes (15), Pregos (25), Aventureiro* (36), Marinópolis* (48) e Pôrto Novo (65)	67	2—00
	A Chiador		
7 142	**Pela E.F.L.,** de Mar de Espanha a Três Rios, (REF. 7 129)	77	2—55
7 143	— **pela E.F.C.B.,** de Três Rios a estação de Chiador	19	0—40
7 144	— **por automóvel,** da estação de Chiador a Chiador*	5	0—10
	Total	**101**	**3—45**
7 145	**Por automóvel,** de Mar de Espanha** a Chiador*	24	0—50

Número de ordem (REF)	ITINERÁRIOS E MEIOS DE TRANSPORTE	Extensão em km	Tempo médio gasto em viagem h. — m.
	A Guarará		
7 146	**Pela E.F.L.**, de Mar de Espanha a Bicas, via Pequerí (25)	43	2—20
7 147	— **por ônibus**, de Bicas** a Guarará*	4	0—10
	Total	47	2—30
7 148	**Por ônibus**, de Mar de Espanha** a Bicas**, via Santa Helena (14)	25	1—10
7 149	— **por ônibus**, de Bicas** a Guarará*	4	0—10
	Total	29	1—20
7 150	**Por automóvel**, de Mar de Espanha** a Guarará*, via Engenho Novo (7)	22	0—50
	A Leopoldina		
7 151	**Pela E.F.L.**, de Mar de Espanha a Leopoldina, via Pequerí (25), Furtado de Campos (90), Ligação (145) e Vista Alegre (218)	230	10—10
7 152	**Por ônibus**, de Mar de Espanha** a Bicas**, (REF. 7 148)	25	1—10
7 153	— **por ônibus**, de Bicas** a Leopoldina**, via Guarará (4), Maripá (17), Argirita (43), Tebas (60) e entroncamento (69)	75	2—10
	Total	100	3—20
7 154	**Por automóvel**, de Mar de Espanha** a Leopoldina**, via Senador Côrtes (15), Pregos (25), ventureiro* (36), Marinópolis* (48) e entroncamento (79)	85	2—30
	A Pequeri		
7 155	**Pela E.F.L.**, de Mar de Espanha a Pequeri	25	1—10
7 156	**Por automóvel**, de Mar de Espanha** a Pequeri***	14	0—45
	A Santana do Deserto		
7 157	**Pela E.F.L.**, de Mar de Espanha a Santana do Deserto, via Pequeri (25)	47	2—00
7 158	**Por automóvel**, do Mar de Espanha** a Santana do Deserto, via Pequeri*** (14), Sossêgo* (26) e Silveira Lobo (33)	37	1—10
	A Engenho Novo		
7 159	**Por automóvel**, de Mar de Espanha** a Engenho Novo	7	0—20
	A Saudade		
7 160	**Por automóvel**, de Mar de Espanha** a Saudade	12	0—40
	A Senador Côrtes		
7 161	**Por ônibus**, de Mar de Espanha** a Senador Côrtes	15	0—40
	263 — MARIA DA FÉ		
	A Belo Horizonte		
7 162	**Pela R.M.V.**, de Maria da Fé a Belo Horizonte, via Soledade do Minas (58), Freitas (74), Três Corações (138), Lavras (232), Ribeirão Vermelho (241), Garças de Minas (441), Divinópolis (583) e Azurita (661)	739	25—55
7 163	**Pela R.M.V.**, de Maria da Fé a Cruzeiro, via Soledade de Minas (58)	147	5—35
7 164	— **pela E.F.C.B.**, de Cruzeiro a Belo Horizonte, (REF. 482)	676	19—15
	Total	823	24—50
7 165	**Por automóvel**, de Maria da Fé** a São Lourenço**, via Lambari (13), Cristina** (21), Vargem Alegre (26), Ribeiro (35), Carmo de Minas** (44) e Palmela (50)	53	2—00
7 166	— **por ônibus**, de São Lourenço** a Belo Horizonte**, (REF. 2 516)	468	14—00
	Total	521	16—00

Número de ordem (REF)	ITINERÁRIOS E MEIOS DE TRANSPORTE	Extensão em km	Tempo médio gasto em viagem h. — m.
	Ao Rio de Janeiro		
7 167	**Pela R.M.V.**, de Maria da Fé a Cruzeiro, (REF. 7 163)	147	5—35
7 168	— **pela E.F.C.B.**, de Cruzeiro ao Rio, (REF. 325)	252	4—35
	Total	399	10—10
7 169	**Por ônibus**, de Maria da Fé** a Itajubá**, via São João (12)	22	1—00
7 170	— **por ônibus**, de Itajubá** ao Rio**, (REF. 1 540)	330	7—00
	Total	352	8—00
	A Cristina		
7 174	**Pela R.M.V.**, de Maria da Fé a Cristina	19	0—50
7 172	**Por automóvel**, de Maria da Fé** a Cristina**, via Lambari (13)	22	0—50
	A Delfim Moreira		
7 173	**Pela R.M.V.**, de Maria da Fé a Delfim Moreira, via Itajubá (28)	64	2—35
7 174	**Por ônibus**, de Maria da Fé** a Itajubá**, (REF. 7 169)	22	1—00
7 175	— **por automóvel**, de Itajubá** a Delfim Moreira**, (REF. 5 444)	32	1—00
	Total	54	2—00
	A Dom Viçoso		
7 176	**Pela R.M.V.**, de Maria da Fé a Carmo de Minas	42	1—30
7 177	— **por ônibus**, de Carmo de Minas** a Dom Viçoso, (REF. 2 529)	23	1—00
	Total	65	2—30
7 178	**Por automóvel**, de Maria da Fé** a Dom Viçoso, via Bom Jardim (10) e Pintos Negreiros (27)	38	1—30
	A Itajubá		
7 179	**Pela R.M.V.**, de Maria da Fé a Itajubá	28	1—00
7 180	**Por ônibus**, de Maria da Fé** a Itajubá**, (REF. 7 169)	22	1—00
	A Pedralva		
7 181	**Pela R.M.V.**, de Maria da Fé a Pedrão	9	0—20
7 182	— **por ônibus**, de Pedrão a Pedralva**, (REF. 3 673)	14	0—30
	Total	23	0—50
7 183	**Por automóvel**, de Maria da Fé** a Pedralva, via São João (12), Pedrão (15) e Usina Campestre (25)	29	1—00
	A São José do Alegre		
7 184	**Pela R.M.V.**, de Maria da Fé a Itajubá	28	1—00
7 185	— **por ônibus**, de Itajubá** a São José do Alegre*, (REF. 5 447)	23	0—40
	Total	51	1—40
7 186	**Por ônibus**, de Maria da Fé** a Itajubá**, (REF. 7 169)	22	1—00
7 187	— **por ônibus**, de Itajubá** a São José do Alegre*, (REF. 5 447)	23	0—40
	Total	45	1—40
	A Virgínia		
7 188	**Pela R.M.V.**, de Maria da Fé a Itanhandu, via Soledade de Minas (58)	100	4—50
7 189	— **por ônibus**, de Itanhandu** a Virgínia***, (REF. 2 857)	32	1—10
	Total	132	6—00
7 190	**Por automóvel**, de Maria da Fé** a Virgínia***, via Bom Jardim (10), Pintos Negreiros (27), Dom Viçoso (38) e Água Limpa (42)	55	2—30
	A Pintos Negreiros		
7 191	**Por automóvel**, de Maria da Fé** a Pintos Negreiros, via Bom Jardim (10)	27	1—15

Número de ordem (REF)	ITINERÁRIOS E MEIOS DE TRANSPORTE	Extensão em km	Tempo médio gasto em viagem h. — m.
	264 — MARIANA		
	A Belo Horizonte		
7 192	**Pela E.F.C.B.**, de Mariana a Belo Horizonte, via Miguel Burnier (60), Sabará (145) e General Carneiro (152)	167	6—45
7 193	**Por ônibus**, de Mariana** a Belo Horizonte**, via Passagem de Mariana (4), Ouro Preto** (12), Botafogo (20), Cachoeira do Campo* (33), Amarantina (41), Itabirito** (53), Esperança (58) e entroncamento da BR—3 (84)	110	3—30
	Ao Rio de Janeiro		
7 194	**Pela E.F.C.B.**, de Mariana ao Rio, via Miguel Burnier (60) a Joaquim Murtinho (80)	558	13—55
7 195	**Por automóvel**, de Mariana** ao Rio**, via Passagem de Mariana (4), Ouro Preto** (12), Saramenha* (14), Itatiáia (27), Ouro Branco* (44), Carreiras (56), Rancho Novo (61), Conselheiro Lafaiete** (67) e daí pela BR—3 (rodovia Presidente Kubitschek)	445	10—00
	A Alvinópolis		
7 196	**Pela E.F.C.B.**, de Mariana a Ponte Nova	85	3—10
7 197	— **por ônibus**, de Ponte Nova** a Alvinópolis**, (REF. 952)	69	3—00
	Total	154	6—10
7 198	**Por ônibus**, de Mariana** a Ponte Nova**, via Acaiaca (45)	80	2—30
7 199	— **por ônibus**, de Ponte Nova** a Alvinópolis**, (REF. 952)	69	3—00
	Total	149	5—30
	A Barra Longa		
7 200	**Pela E.F.C.B.**, de Mariana a Felipe dos Santos	58	2—10
7 201	— **por automóvel**, de Felipe dos Santos a Barra Longa, via Bom Sucesso (12)	18	0—40
	Total	76	2—50
7 202	**Por automóvel**, de Mariana** a Barra Longa, via Acaiaca (45) e Pouso Alto (56)	65	2—30
	A Guaraciaba		
7 203	**Pela E.F.C.B.**, de Mariana a Ponte Nova	85	3—10
7 204	— **por ônibus**, de Ponte Nova** a Guaraciaba, via Chalé (7) e Vau Açu (17)	36	1—30
	Total	121	4—40
7 205	**Por ônibus**, de Mariana** a Ponte Nova**, (REF. 7 198)	80	2—30
7 206	— **por ônibus**, de Ponte Nova** a Guaraciaba, (REF. 7 204)	36	1—30
	Total	116	4—00
	A Ouro Preto		
7 207	**Pela E.F.C.B.**, de Mariana a Ouro Preto	18	0—50
7 208	**Por ônibus**, de Mariana** a Ouro Preto**, via Passagem de Mariana (4)	12	0—30
	A Piranga		
7 209	**Pela E.F.C.B.**, de Mariana a Conselheiro Lafaiete, via Miguel Burnier (60) e Joaquim Murtinho (80)	97	5—10
7 210	— **por ônibus**, de Conselheiro Lafaiete** a Piranga*, (REF. 3 269)	96	5—00
	Total	193	10—10
7 211	**Por automóvel**, de Mariana** a Piranga*, via Passagem de Mariana (4), Ouro Preto** (12), Saramenha* (14), Itatiáia (27), Santa Rita de Ouro Preto (38), Bandeiras (53), Manja Légua (63) e Santo Antônio do Pirapetinga (76)	88	3—30
7 212	**A Cavalo**, de Mariana a Piranga	56	10—00

Número de ordem (REF)	ITINERÁRIOS E MEIOS DE TRANSPORTE	Extensão em km	Tempo médio gasto em viagem h. — m.
	A Ponte Nova		
7 213	**Pela E.F.C.B.**, de Mariana a Ponte Nova	85	3—10
7 214	**Por ônibus**, de Mariana** a Ponte Nova**, (REF. 7 198)	80	2—30
	A Santa Bárbara		
7 215	**Pela E.F.C.B.**, de Mariana a Santa Bárbara, via Miguel Burnier (60) e Sabará (145)	221	9—50
7 216	**Por ônibus**, de Mariana** a Belo Horizonte**, (REF. 7 198)	110	3—30
7 217	— **por ônibus**, de Belo Horizonte** a Santa Bárbara**, (REF. 5 403)	103	3—30
	Total	213	7—00
7 218	**Por automóvel**, de Mariana** a Santa Bárbara**, via Camargos (16), Bento Rodrigues (19), Santa Rita Durão (30) e Catas Altas (51)	69	2—40
	A Acaiaca		
7 219	**Pela E.F.C.B.**, de Mariana a Acaiaca	51	1—50
7 220	**Por ônibus**, de Mariana** a Acaiaca	45	1—15
	A Bandeirantes		
7 221	**Pela E.F.C.B.**, de Mariana a Bandeirantes, (estação de Ribeirão do Carmo)	9	0—20
7 222	**Por automóvel**, de Mariana** a Bandeirantes	8	0—15
	A Cachoeira do Brumado		
7 223	**Por automóvel**, de Mariana** a Cachoeira do Brumado, via entroncamento (22)	25	1—00
	A Camargos		
7 224	**Por automóvel**, de Mariana** a Camargos	16	0—45
	A Cláudio Manuel		
7 225	**Pela E.F.C.B.**, de Mariana a Monsenhor Horta	20	0—40
7 226	— **a cavalo**, de Monsenhor Horta a Cláudio Manuel	24	4—00
	Total	44	4—40
	A Diogo de Vasconcelos		
7 227	**Pela E.F.C.B.**, de Mariana a Furquim	36	1—15
7 228	— **a cavalo**, de Furquim a Diogo de Vasconcelos	18	3—00
	Total	54	4—15
7 229	**Por automóvel**, de Mariana** a Diogo de Vasconcelos, via Padre Viégas (12)	42	2—00
	A Furquim		
7 230	**Pela E.F.C.B.**, de Mariana a Furquim	36	1—15
7 231	**Por automóvel**, de Mariana** a Furquim, via entroncamento (29)	32	1—00
	A Monsenhor Horta		
7 232	**Pela E.F.C.B.**, de Mariana a Monsenhor Horta	20	0—40
7 233	**Por automóvel**, de Mariana** a Monsenhor Horta	20	0—40
	A Padre Viegas		
7 234	**Por automóvel**, de Mariana** a Padre Viegas	12	0—35

Número de ordem (REF)	ITINERÁRIOS E MEIOS DE TRANSPORTE	Extensão em km	Tempo médio gasto em viagem h. — m.
	A Passagem de Mariana		
7 235	**Pela E.F.C.B.**, de Mariana a Passagem de Mariana	10	0—20
7 236	**Por ônibus**, de Mariana** a Passagem de Mariana	4	0—10
	A Santa Rita Durão		
7 237	**Por automóvel**, de Mariana** a Santa Rita Durão, via Camargos (16) e Bento Rodrigues (19)	30	1—20
	265 — MARLIERIA		
	A Belo Horizonte		
7 238	**Por automóvel**, de Malieria a São Domingos do Prata**, via Santana do Alfié (23) e Gandra (39)	45	1—30
7 239	— **por ônibus**, de São Domingos do Prata** a Nova Era**	20	1—00
7 240	— **pela E.F.C.B.**, de Nova Era a Belo Horizonte, (REF. 92)	185	7—20
	Total	**250**	**9—50**
7 241	**Por automóvel**, de Marliéria a Antônio Dias, via Jaguaraçu (10), Ana de Matos (18) e Sá Carvalho* (26)	35	1—30
7 242	— **pela E.F.V.M.**, de Antônio Dias a Nova Era	41	1—30
7 243	— **pela E.F.C.B.**, de Nova Era a Belo Horizonte, (REF. 92)	185	7—20
	Total	**261**	**10—20**
7 244	**Por automóvel**, de Ma liéria a São Domingos do Prata**, (REF. 7 238)	45	1—30
7 245	— **por ônibus**, de São Domingos do Prata** a Belo Horizonte**, (REF. 6 059)	183	7—00
	Total	**228**	**8—30**
	Ao Rio de Janeiro		
7 246	**Por automóvel**, de Ma liéria a São Domingos do Prata**, (REF. 7 233)	45	1—30
7 247	— **por ônibus**, de São Domingos do Prata** a Dom Silvério**, (REF. 3 888)	53	2—00
7 248	— **pela E.F.L.**, de Dom Silvério ao Rio, (REF. 457)	526	19—40
	Total	**624**	**23—10**
7 249	**Por automóvel**, de Ma liéria a São Domingos do Prata**, (REF. 7 238)	45	1—30
7 250	— **por ônibus**, de São Domingos do Prata** a Belo Horizonte**, (REF. 6 059)	183	7—00
7 251	— **por ônibus**, de Belo Horizonte** ao Rio**, (REF. 982)	472	10—00
	Total	**700**	**18—30**
7 252	**Por automóvel**, de Marliéria a Antônio Dias, (REF. 7 241)	35	1—30
7 253	— **pela E.F.V.M.**, de Antônio Dias a Nova Era	41	1—30
7 254	— **pela E.F.C.B.**, de Nova Era ao Rio, (REF. 99)	745	22—30
	Total	**821**	**25—30**
	A Bom Jesus do Galho		
7 255	**Por automóvel**, de Marliéria a Acesita**, via Jaguaraçu (10) e Ana de Matos (18)	40	2—00
7 256	— **por ônibus**, de Acesita** a Bom Jesus do Galho**, (REF. 3 895)	75	3—30
	Total	**115**	**5—30**
	A Coronel Fabriciano		
7 257	**Por automóvel**, de Ma liéria a Coronel Fabriciano**, via Jaguaraçu (10), Ana de Matos (18) e Acesita** (40)	45	2—10
	A Dionísio		
7 258	**Por automóvel**, de Marliéria a São Domingos do Prata**, (REF. 7 238)	45	1—30
7 259	— **por ônibus**, de São Domingos do Prata** a Dionísio*, via Esperança (15)	28	1—20
	Total	**73**	**2—50**
7 260	**A cavalo**, de Marliéria a Dionísio	20	3—30

Número de ordem (REF)	ITINERÁRIOS E MEIOS DE TRANSPORTE	Extensão em km	Tempo médio gasto em viagem h. — m.
	A Jaguaraçu		
7 261	**Por automóvel**, de Marliéria a Jaguaraçu	10	0—30
	A São Domingos do Prata		
7 262	**Por automóvel**, de Marliéria a São Domingos do Prata**, (REF. 7 238)	45	1—30
	266 — MARTINHO CAMPOS		
	A Belo Horizonte		
7 263	**Pela R.M.V.**, de Martinho Campos a Belo Horizonte, via Velho da Taipa (72) e Azurita (157)	235	11—00
7 264	**Por ônibus**, de Martinho Campos** a Bom Despacho**, via Buriti Grande (20), Engenho do Ribeiro (32), Picão (38) e Betirinho (44)	56	2—00
7 265	— **por ônibus**, de Bom Despacho** a Belo Horizonte**, (REF. 1 222)	223	6—00
	Total	279	8—00
	Ao Rio de Janeiro		
7 266	**Pela R.M.V.**, de Martinho Campos a Belo Horizonte, (REF, 7 263)	235	11—00
7 267	— **pela E.F.C.B.**, de Belo Horizonte ao Rio, (REF. 981)	640	14—25
	Total	875	25—25
7 268	**Pela R.M.V.**, de Martinho Campos a Barbacena, via Velho da Táipa (72), Divinópolis (154), A. Mourão (307) e Campolide (497)	507	26—30
7 269	— **pela E.F.C.B.**, de Barbacena ao Rio	378	9—00
	Total	885	35—30
7 270	**Por ônibus**, de Martinho Campos** a Bom Despacho**, (REF. 7 264)	56	2—00
7 271	— **por ônibus**, de Bom Despacho** a Belo Horizonte**, (REF. 1 222)	223	6—00
7 272	— **por ônibus**, de Belo Horizonte** ao Rio**, (REF. 982)	472	10—00
	Total	751	18—00
7 273	**Por ônibus**, de Martinho Campos** a Bom Despacho**, (REF. 7 263)	56	2—00
7 274	— **por ônibus**, de Bom Despacho** a Belo Horizonte**, (REF. 1 222)	223	6—00
7 275	— **por via aérea**, de Belo Horizonte ao Rio	348	1—15
	Total	627	9—15
	A Abaeté		
7 276	**Pela R.M.V.**, de Martinho Campos a estação do Abaeté	14	0—45
7 277	— **por automóvel**, da estação de Abaeté a Abaeté, via entroncamento (30)	37	1—00
	Total	51	1—45
7 278	**Por ônibus**, de Martinho Campos** a Abaeté**, via Pôrto das Andorinhas (9) e São Simão (19)	36	1—30
	A Bom Despacho		
7 279	**Pela R.M.V.**, de Martinho Campos a Bom Despacho, via Volho da Táipa (73)	132	5—00
7 280	**Por ônibus**, de Martinho Campos** a Bom Despacho**, (REF. 7 264)	56	2—00
	A Dôres do Indaiá		
7 281	**Pela R.M.V.**, de Martinho Campos a Dôres do Indaiá, via Velho da Táipa (72)	202	7—00
7 282	**Por ônibus**, de Martinho Campos** ao Engenho do Ribeiro, via Buriti Grande (20)	32	1—15
7 283	— **por ônibus**, de Engenho do Ribeiro a Dôres do Indaiá**, via ponto do São Francisco (21)	40	1—30
	Total	72	2—45
	A Pitangui		
7 284	**Pela R.M.V.**, de Martinho Campos a Pitanguí, via Velho da Táipa (72) e Água Suja (73)	76	4—00
7 285	**Por automóvel**, de Martinho Campos** a Pitanguí**, via Pôrto Logradouro (18), Pompéu** (33), Pompeu Velho (56), Papagaios** (79), Vargem Grande (85) e Rio do Peixe (97)	119	3—30

Número de ordem (REF)	ITINERÁRIOS E MEIOS DE TRANSPORTE	Extensão em km	Tempo médio gasto em viagem h. — m.
	A Pompéu		
7 286	Pela R.M.V., de Martinho Campos á estação de Pompéu	36	1—50
7 287	— por ônibus, da estação de Pompéu a Pompéu**	16	0—30
	Total	52	2—20
7 288	Por automóvel, de Martinho Campos** a Pompéu**, via Pôrto Logradouro (18)	33	1—10
	A Quartel Geral		
7 289	Por ônibus, de Martinho Campos** a Abaeté**, (REF. 7 278)	36	1—30
7 290	— por ônibus, de Abaeté** a Quartel Geral	21	0—45
	Total	57	—15
	267 — MATEUS LEME		
	A Belo Horizonte		
7 291	Pela R.M.V., de Mateus Leme a Belo Horizonte	72	2—10
7 292	Por ônibus, de Mateus Leme*** a Belo Horizonte**, via Juatuba* (14), Vianópolis (24), Botim* (34) e Parque Industrial* (56)	65	2—00
	Ao Rio de Janeiro		
7 293	Pela R.M.V., de Mateus Leme a Belo Horizonte	72	2—10
7 294	— pela E.F.C.B., de Belo Horizonto ao Rio, (REF. 981)	640	14—25
	Total	712	16—35
7 295	Por ônibus, de Mateus Leme*** a Belo Horizonte**, (REF. 7 292)	65	2—00
7 296	— por ônibus, de Belo Horizonte** ao Rio**, (REF. 982)	472	10—00
	Total	537	12—00
7 297	Por ônibus, de Mateus Leme*** a Belo Horizonte**, (REF. 7 292)	65	2—00
7 298	— por via aérea, de Belo Horizonte ao Rio	348	1—15
	Total	413	3—15
	A Betim		
7 299	Pela R.M.V., de Mateus Leme a Betim	34	1—00
7 300	Por ônibus, de Mateus Leme*** a Betim*, via Juatuba* (14) e Vianópolis (24)	34	1—00
	A Brumadinho		
7 301	Pela R.M.V., de Mateus Leme a Belo Horizonte	72	2—10
7 302	— pela E.F.C.B., de Belo Horizonte a Brumadinho	61	1—30
	Total	133	3—40
7 303	Por ônibus, de Mateus Leme*** a Belo Horizonte**, (REF. 7 292)	65	2—00
7 304	— por ônibus, de Belo Horizonte** a Brumadinho**, (REF. 1 019)	58	1—45
	Total	123	3—45
	A Esmeraldas		
7 305	Pela R.M.V., de Mateus Leme a Vianópolis	23	0—50
7 306	— por ônibus, de Vianópolis a Esmeraldas*	24	0—55
	Total	47	1—45
7 307	Por ônibus, de Mateus Leme*** a Vianópolis, via Juatuba* (14)	24	0—40
7 308	— por ônibus, de Vianópolis a Esmeraldas*	24	0—55
	Total	48	1—35
	A Itauna		
7 309	Pela R.M.V., de Mateus Leme a Itauna, via Azurita (6)	28	1—00
7 310	Por ônibus, de Mateus Leme*** a Itauna*, via Azurita (5) e Várzea da Glória (19)	22	0—40

Número de ordem (REF)	ITINERÁRIOS E MEIOS DE TRANSPORTE	Extensão em km	Tempo médio gasto em viagem h. — m.
	A Pará de Minas		
7 311	**Pela R.M.V.**, de Mateus Leme a Pará de Minas, via Azurita (6)	33	1—30
7 312	**Por ônibus**, de Mateus Leme*** a Juatuba*	14	0—20
7 313	— **por ônibus**, de Juatuba* a Pará de Minas**, (REF. 2 564)	41	0—50
	Total	55	1—10
7 314	**Por automóvel**, de Mateus Leme*** a Pará de Minas**, via Azurita (5)	34	1—00
	A Azurita		
7 315	**Pela R.M.V.**, do Mateus Leme a Azurita	6	0—10
7 316	**Por ônibus**, de Mateus Leme*** a Azurita	5	0—10
	A Igarapé		
7 317	**Por ônibus**, de Mateus Leme*** a Betim*, (REF. 7 300)	34	1—00
7 318	— **por ônibus**, de Botim* a Igarapé, via São Joaquim de Bicas*, (12)	19	0—30
	Total	53	1—30
7 319	**Por automóvel**, do Mateus Leme*** a Igarapé, via Juatuba* (14) e Curralinho (22)	33	1—20
	A Juatuba		
7 320	**Pela R.M.V.**, de Mateus Lemo a Juatuba	12	0—20
7 321	**Por ônibus**, de Mateus Leme*** a Juatuba*	14	0—25
	A São Joaquim de Bicas		
7 322	**Por ônibus**, de Mateus Leme*** a Betim*, (REF. 7 300)	34	1—00
7 323	— **por ônibus**, de Betim* a São Joaquim de Bicas*	12	0—20
	Total	46	1—20
7 324	**Por automóvel**, de Mateus Leme*** a São Joaquim de Bicas*, via Juatuba* (14), Curralinho (29) e Igarapé (33)	40	1—20
	A Serra Azul		
7 325	**Por ônibus**, do Mateus Leme*** a Serra Azul	20	0—40
	268 — MATIAS BARBOSA		
	A Belo Horizonte		
7 326	**Pela E.F.C.B.**, de Matias Barbosa a Bolo Horizonto	387	9—50
7 327	**Por ônibus**, de Matias Barbosa** a Belo Horizonte**, via Cedofeita (3), Juiz de Fora** (21), Santos Dumont** (70), Barbacena** (115), Ressaquinha** (135), Carandaí** (152), Conselheiro Lafaiete** (187), Pires* (215) e Água Limpa (248)	281	7—00
	Ao Rio de Janeiro		
7 328	**Pela E.F.C.B.**, de Matias Barbosa ao Rio	253	5—50
7 329	**Por ônibus**, de Matias Barbosa** ao Rio**, via Simão Pereira (16), Paraibuna** (24), Serraria** (39), Três Rios** (50), Areal** (76) e Petrópolis** (123)	191	3—30
	A Juiz de Fora		
7 330	**Pela E.F.C.B.**, de Matias Barbosa a Juiz de Fora	22	0—35
7 331	**Por ônibus**, de Matias Barbosa** a Juiz de Fora**, via Cedofeita (3)	21	0—30

Número de ordem (REF)	ITINERÁRIOS E MEIOS DE TRANSPORTE	Extensão em km	Tempo médio gasto em viagem h. — m.
	A Santana do Deserto		
7 332	**Pela E.F.C.B.**, de Matias Barbosa a Três Rios	56	1—10
7 333	— **pela E.F.L.**, de Três Rios a Santana do Deserto	30	0—55
	Total	**86**	**2—05**
7 334	**Por ônibus**, de Matias Barbosa** a Santana do Deserto, via Sossêgo* (22) e Silveira Lobo (29)	33	1—20
7 335	**Por ônibus**, de Matias Barbosa** a Três Rios**, via Simão Pereira (16), Paraibuna (24) e Serraria (39)	50	1—10
7 336	— **pela E.F.L.**, de Três Rios a Santana do Deserto	30	0—55
	Total	**80**	**2—05**
	A Três Rios (Estado do Rio)		
7 337	**Pela E.F.C.B.**, de Matias Barbosa a Três Rios	56	1—10
7 338	**Por ônibus**, de Matias Barbosa** a Três Rios** (REF. 7 335)	50	1—10
	A Simão Pereira		
7 339	**Por ônibus**, de Matias Barbosa** a Simão Pereira	16	0—25
	269 — MATIPÓ		
	A Belo Horizonte		
7 340	**Por ônibus**, de Matipó** a Raul Soares**, via Granada (19)	41	2—00
7 341	— **pela E.F.L.**, de Raul Soares a Ponte Nova	92	3—35
7 342	— **pela E.F.C.B.**, de Ponte Nova a Belo Horizonte, (REF. 51)	252	10—15
	Total	**385**	**15—50**
7 343	**Por ônibus**, de Matipó** a Belo Horizonte**, via Abre Campo** (23), Rio Casca** (51), Piedade (67), Jatiboca (74), Usina Pião (89), Ponte Nova**(100), Acaiaca (135), Mariana**(180), Passagem de Mariana (184), Ouro Preto** (192), Cachoeira do Campo* (213), Amarantina (221), Itabirito** (233), Esperança (238) e entroncamento da BR—3 (264)	290	10—00
	Ao Rio de Janeiro		
7 344	**Por ônibus**, de Matipó** a Raul Soares**, (REF. 7 340)	41	2—00
7 345	— **pela E.F.L.**, de Raul Soares ao Rio, via Ponte Nova (92), Ligação (237), Furtado de Campos (292) e Três Rios (409)	554	19—45
	Total	**595**	**21—45**
7 346	**Por ônibus**, de Matipó** a Realeza, via entroncamento (11) e Santo Amaro (25)	32	1—20
7 347	— **por ônibus**, de Realeza ao Rio**, (REF. 56)	433	11—00
	Total	**465**	**12—20**
	A Abre Campo		
7 348	**Por ônibus**, de Matipó** a Abre Campo**	23	1—00
	A Manhuaçu		
7 349	**Por ônibus**, de Matipó** a Manhuaçu**, via entroncamento (11), Santo Amaro (25) e Realeza (32)	47	1—30
	A Raul Soares		
7 350	**Por ônibus**, de Matipó** a Raul Soares**, (REF. 7 340)	41	2—00
	A Santa Margarida		
7 351	**Por automóvel**, de Matipó** a Santa Margarida**, via entroncamento (11)	24	1—00
	A Caputira		
7 352	**Por automóvel**, de Matipó** a Caputira, via entroncamento (12)	21	0—45
	A Padre Fialho		
7 353	**Por automóvel**, de Matipó** a Padre Fialho, via entroncamento (5)	13	0—30

Número de ordem (REF)	ITINERÁRIOS E MEIOS DE TRANSPORTE	Extensão em km	Tempo médio gasto em viagem h. — m.
	270 — MATO VERDE		
	A Belo Horizonte		
7 354	**Por automóvel,** de Mato Verde a Monte Azul*	29	1—15
7 355	— **pela E.F.C.B.,** de Monte Azul a Belo Horizonte, (REF. 4 295)	782	27—15
	Total	**811**	**28—30**
7 356	**Por automóvel,** de Mato Verde a Montes Claros**, via Môrro Preto (16), Porteirinha* (48), Mucambinho (65), Ricaho dos Machados (80), entroncamento (91), Estivinha (104), Barracão (134), Francisco Sá* (176) e Tamanduá (196)	231	10—25
7 357	— **pela E.F.C.B.,** de Montes Claros a Belo Horizonte, (REF. 358)	540	18—10
	Total	**771**	**28—35**
7 358	**Por automóvel,** de Mato Verde a Montes Claros**, (REF. 7 356)	231	10—25
7 359	— **por ônibus,** de Montes Claros** a Belo Horizonte**, (REF. 1 176)	539	14—00
	Total	**770**	**24—25**
7 360	**Por automóvel,** de Mato Verde a Monte Claros**, (REF. 7 356)	231	10—25
7 361	— **por via aérea (C.R.A.N.),** de Montes Claros a Belo Horizonte, (REF. 1 455)	347	1—30
	Total	**578**	**11—55**
	Ao Rio de Janeiro		
7 362	**Por automóvel,** de Mato Verdo a Monte Azul*	29	1—15
7 363	— **pela E.F.C.B.,** de Monte Azul ao Rio, (REF. 4 305)	1 355	40—55
	Total	**1 384**	**42—10**
7 364	**Por automóvel,** do Mato Verde a Montes Claros** (REF. 7 356)	231	10—25
7 365	— **pela E.F.C.B.,** de Montes Claros ao Rio, (REF. 371)	1 116	32—35
	Total	**1 347**	**43—00**
7 366	**Por automóvel,** de Mato Verde a Montes Claros**, (REF. 7 356)	231	10—25
7 367	— **por ônibus,** de Montes Claros** a Belo Horizonte**, (REF. 1 176)	539	14—00
7 368	— **por ônibus,** de Belo Horizonte** ao Rio,** (REF. 982)	472	10—00
	Total	**1 242**	**34—25**
7 369	**Por automóvel,** de Mato Verde a Montes Claros**, (REF. 7 356)	231	10—25
7 370	— **por via aérea (C.R.A.N.),** de Montes Claros ao Rio, (REF. 1 462)	695	2—45
	Total	**926**	**13—10**
	A Monte Azul		
7 371	**Por automóvel,** de Mato Verde a Monte Azul*	29	1—15
	A Porteirinha		
7 372	**Por automóvel,** de Mato Verde a Porteirinha* via, Môrro Preto (16)	48	2—00
	A Rio Pardo de Minas		
7 373	**Por automóvel,** de Mato Verde a Rio Pardo de Minas, via Môrro Preto (16), Porteirinha* (48), Mucambinho (65), Riacho dos Machados (80), entroncamento (91) e Peixo Bravo (135)	183	8—30
7 374	**A cavalo,** de Mato Verde a Rio Pardo de Minas	65	12—00
	A São João do Bonito		
7 375	**A cavalo,** de Mato Verde a São João do Bonito	14	2—30
	271 — MATOZINHOS		
	A Belo Horizonte		
7 376	**Pela E.F.C.B.,** de Matozinhos a Belo Horizonte, via General Carneiro (68)	82	2—40
7 377	**Por ônibus,** de Matozinhos** a Belo Horizonte**, via Pedro Leopoldo** (10), Dr. Lund (15), entroncamento (30) Venda Nova* (40)	53	1—30

Número de ordem (REF)	ITINERÁRIOS E MEIOS DE TRANSPORTE	Extensão em km	Tempo médio gasto em viagem h. — m.
	Ao Rio de Janeiro		
7 378	**Pela E.F.C.B.**, de Matozinhos ao Rio, via General Carneiro (68), Sabará (76), Miguel Burnier (160) e Joaquim Murtinho (180)	658	17—40
7 379	**Por ônibus**, de Matosinhos** a Belo Horizonte**, (REF. 7 377)	53	1—30
7 380	— **por ônibus**, de Belo Horizonte** ao Rio;** (REF. 982)	472	10—00
	Total	**525**	**12—30**
7 381	**Por ônibus**, de Matozinhos** a Belo Horizonte**, (REF. 7 377)	53	1—30
7 382	— **por via aérea**, de Belo Horizonte ao Rio	348	1—15
	Total	**401**	**2—45**
	A Baldim		
7 383	**Pela E.F.C.B.**, de Matozinhos a Vespasiano	31	1—00
7 384	— **por ônibus**, de Vespasiano* a Baldim*, via Vila Asas (7), Lagoa Santa* (10), Campinho (16), Ponte Raul Soares (18), entroncamento de Almeida (43), Amanda (57) e São Vicente (63)	69	2—20
	Total	**100**	**3—20**
7 385	**Por automóvel**, de Matozinhos** a Baldim*, via Pedro Leopoldo** (10), Lapinha (23), Campinho (28), entroncamento de Almeida (55), Amanda (69) e São Vicente (75)	81	2—40
	A Capim Branco		
7 386	**Por ônibus**, de Matozinhos** a Capim Branco	6	0—15
	A Esmeraldas		
7 387	**Pela E.F.C.B.**, de Matozinhos a Belo Horizonte, (REF. 7 376)	82	2—40
7 388	— **por ônibus**, de Belo Horizonte** a Esmeraldas*, (REF. 2 233)	65	2—00
	Total	**147**	**4—40**
7 389	**Por ônibus**, de Matozinhos** a Belo Horizonte**, (REF. 7 377)	53	1—30
7 390	— **por ônibus**, de Belo Horizonte** a Esmeraldas*, (REF. 2 233)	65	2—00
	Total	**118**	**3—30**
	A Jaboticatubas		
7 391	**Pela E.F.C.B.**, de Matozinhos a Vespasiano	31	1—00
7 392	— **por ônibus**, de Vespasiano* a Jaboticatubas*, via Vila Asas (7), Lagoa Santa* (10), entroncamento (21) e Julião (25)	45	1—30
	Total	**76**	**2—30**
7 393	**Por ônibus**, de Matozinhos** ao entroncamento, via Pedro Leopoldo** (10) e Dr. Lund (15)	30	0—40
7 394	— **por ônibus**, do entroncamento a Jaboticatubas, via Vespasiano* (4), Vila Asas (11), Lagoa Santa* (14), Campinho (20), Ponte Raul Soares (22), entroncamento (25) e Julião (29)	49	1—50
	Total	**79**	**2—30**
	A Jequitibá		
7 395	**Pela E.F.C.B.**, de Matozinhos a Sete Lagoas	26	0—45
7 396	— **por ônibus**, de Sete Lagoas** a Jequitibá* ,via Nucleo João Pinheiro (27)	42	2—00
	Total	**68**	**2—45**
7 397	**Por ônibus**, de Matozinhos** a Sete Lagoas**, via Prudente de Morais (12)	24	0—30
7 398	— **por ônibus**, de Sete Lagoas** a Jequitibá*, (REF. 7 396)	42	2—00
	Total	**66**	**2—30**
	A Pedro Leopoldo		
7 399	**Pela E.F.C.B.**, de Matozinhos a Pedro Leopoldo	10	0—25
7 400	**Por ônibus**, de Matozinhos** a Pedro Leopoldo**	10	0—15
	A Sete Lagoas		
7 401	**Pela E.F.C.B.**, de Matozinhos a Sete Lagoas	26	0—45
7 402	**Por ônibus**, de Matozinhos** a Sete Lagoas**, via Prudente de Morais (12)	24	0—30

Número de ordem (REF)	ITINERÁRIOS E MEIOS DE TRANSPORTE	Extensão em km	Tempo médio gasto em viagem h. — m.
	A Mocambeiro		
7 403	**Por automóvel**, de Matozinhos** a Mocambeiro	5	0—10
	A Prudente de Morais		
7 404	**Pela E.F.C.B.**, de Matozinhos a Prudente de Morais	13	0—30
7 405	**Por ônibus**, de Matozinhos** a Prudente de Morais, via Araçás (4) e Arco Verde (9)	12	0—20
	272 — MATUTINA		
	A Belo Horizonte		
7 406	**Por ônibus**, de Matutina a São Gotardo**	22	1—00
7 407	— **por ônibus**, de São Gotardo** a Barra do Funchal, via Sapecado (15) e Campos (22)	30	1—00
7 408	— **pela R.M.V.**, de Barra do Funchal a Belo Horizonte, via Velho da Táipa (173) e Azurita (257)	335	14—50
	Total	**387**	**16—50**
7 409	**Por ônibus**, de Matutina a São Gotardo**	22	1—00
7 410	— **por ônibus**, de São Gotardo** a Belo Horizonte**, via Sapecado (15), Campos (22), Barra do Funchal (30), Comendador Viana** (47), Vale do Caixão (65), Onça (79), São Domingos (87), Pedra do Chumbo (105), Moéma*** (116), Chapada (130), Pirolito (134), Araujos** (151), Perdigão** (161), Chaves (173), Costas (181), São Gonçalo (187) São Gonçalo do Pará** (193), Campo Alegre (208), Igaratinga (217), Antunes (224). Caetano Prêto (231), Pará de Minas** (241), Vavares (254), Gameleira (262), Florestal* (267), Juatuba* (283), Ponte Nova (289), Vianópolis (293), Betim* (303) e Parque Industrial (325)	334	8—00
	Total	**356**	**9—00**
	Ao Rio de Janeiro		
7 411	**Por ônibus**, de Matutina a São Gotardo**	22	1—00
8 412	— **por ônibus**, de São Gotardo** a Barra do Funchal, (REF. 7 407)	30	1—00
7 413	— **pela R.M.V.**, de Barra do Funchal a Belo Horizonte, (REF. 7 408)	335	14—50
7 414	— **pela E.F.C.B.**, de Belo Horizonte ao Rio, (REF. 981)	640	14—25
	Total	**1 027**	**31—15**
7 415	**Por ônibus**, de Matutina a São Gotardo**	22	1—00
7 416	— **por ônibus**, de São Gotardo** a Campos Altos**, via Guarda dos Ferreiros* (11), Encruzilhada (21), São José do Bela Vista (41), São Jerônimo da Poções (56) e Sobradinho (71)	74	3—40
7 417	— **pela R.M.V.**, de Campo Altos a Barra Mansa, (REF. 2 048)	630	24—50
7 418	— **pela E.F.C.B.**, de Barra Mansa ao Rio, (REF. 8)	154	2—50
	Total	**860**	**32—20**
7 419	**Por ônibus**, de Matutina a São Gotardo**	22	1—00
7 420	— **por ônibus**, de São Gotardo** a Belo Horizonte**, (REF. 7 410)	334	8—00
7 421	— **por ônibus**, de Belo Horizonte** ao Rio**, (REF. 982)	472	10—00
	Total	**828**	**19—00**
7 422	**Por ônibus**, de Matutina a São Gotardo**	22	1—00
7 423	— **por ônibus**, de São Gotardo** a Belo Horizonte**, (REF. 7 410)	334	8—00
7 424	— **por via aérea**, de Belo Horizonte ao Rio	348	1—35
	Total	**704**	**10—15**
	A Rio Paranaiba		
7 425	**Por ônibus**, de Matutina a São Gotardo**	22	1—00
7 426	— **por ônibus**, de São Gotardo** a Rio Paranaiba, via Guarda dos Ferreiros* (11) e entroncamento (24)	42	1—15
	Total	**64**	**2—15**
	A São Gotardo		
7 427	**Por ônibus**, de Matutina a São Gotardo**	22	1—00
	A Tiros		
7 428	**Por ônibus**, de Matutina a Tiros**, via Espinha, (12)	32	1—30

Número de ordem (REF)	ITINERÁRIOS E MEIOS DE TRANSPORTE	Extensão em km	Tempo médio gasto em viagem h. — m.
	273 — MEDINA		
	A Belo Horizonte		
7 429	**Por ônibus**, de Medina** a Teófilo Otoni**, (REF. 2 979)	204	5—30
7 430	— **por ônibus**, de Teófilo Otoni** a Governador Valadares**, (REF. 190)	156	4—00
7 431	— **pela E.F.V.M.**, de Governador Valadares a Nova Era, (REF. 191)	213	5—40
7 432	— **pela E.F.C.B.**, de Nova Era a Belo Horizonte, (REF. 92)	185	7—30
	Total	**758**	**22—30**
7 433	**Por ônibus**, de Medina** a Teófilo Otoni**, (REF. 2 979)	204	5—30
7 434	— **por ônibus**, de Teófilo Otoni** a Governador Valadares**, (REF. 190)	156	4—00
7 435	— **por ônibus**, de Governador Valadares** a Belo Horizonte**, (REF. 94)	445	14—00
	Total	**805**	**23—30**
7 436	**Por automóvel**, de Medina** a Montes Claros**, via entroncamento (33), André Fernandes (54), entroncamento para Taiobeiras (99), Salinas** (166), Água Branca (214), entroncamento para Rio Pardo (245), Peixe Bravo (254), entroncamento (298), Estivinha (311), Barroção (341), Francisco Sá* (383) e Tamanduá (403)	438	10—00
7 437	— **pela E.F.C.B.**, de Montes Claros a Belo Horizonte, (REF. 358)	540	18—10
	Total	**978**	**28—10**
7 438	**Por ônibus**, de Medina** a Pedra Azul**, via entroncamento (33)	48	1—00
7 439	— **por via aérea, (C.R.A.N.)**, de Pedra Azul a Belo Horizonte	508	2—15
	Total	**556**	**3—15**
	Ao Rio de Janeiro		
7 440	**Por ônibus**, de Medina** a Teófilo Otoni**, (REF. 2 979)	204	5—30
7 441	— **por ônibus**, de Teófilo Otoni** a Governador Valadares**, (REF. 190)	156	4—00
7 442	— **pela E.F.V.M.**, de Governador Valadares a Nova Era, (REF. 191)	213	5—40
7 443	— **pela E.F.C.B.**, de Nova Era ao Rio, (REF. 99)	745	22—30
	Total	**1 318**	**37—40**
7 444	**Por ônibus**, de Medina** a Teófilo Otoni**, (REF. 2 979)	204	5—30
7 445	— **por ônibus**, de Teófilo Otoni** a Caratinga**, (REF. 215)	277	8—00
7 446	— **por ônibus**, de Caratinga** ao Rio**, (REF. 105)	498	13—00
	Total	**979**	**26—30**
7 447	**Por ônibus**, de Medina** a Pedra Azul**, (REF. 7 438)	48	1—00
7 448	— **por via aérea, (C.R.A.N.)**, de Pedra Azul ao Rio, via Belo Horizonte (508)	856	3—45
	Total	**904**	**4—45**
	A Comercinho		
7 449	**Por ônibus**, de Medina** a Comercinho, via Guédes (22)	42	2—15
	A Itinga		
7 450	**Por ônibus**, de Medina** a Itaobim*	43	1—10
7 451	— **por ônibus**, de Itaobim* a Itinga	27	1—00
	Total	**70**	**2—10**
	A Jequitinhonha		
7 452	**Por ônibus**, de Medina** a Itaobim*	43	1—10
7 453	— **por ônibus**, de Itaobim* a Jequitinhonha** (REF. 5 754)	72	2—30
	Total	**115**	**3—40**
	A Pedra Azul		
7 454	**Por ônibus**, de Medina** a Pedra Azul**, (REF. 7 438)	48	1—15
	A Salinas		
7 455	**Por automóvel**, de Medina** a Salinas**, via entroncamento (33), André Fernandes (54) e entroncamento para Taiobeiras (99)	166	5—00

Número de ordem (REF)	ITINERÁRIOS E MEIOS DE TRANSPORTE	Extensão em km	Tempo médio gasto em viagem h. — m.
	A Itaobim		
7 456	**Por ônibus**, de Medina** a Itaobim*.....	43	1—10
	A Tuparecê		
7 457	**Por automóvel**, de Medina** a Tuparecê, via entroncamento (30).....	48	1—30
	274 — MENDES PIMENTEL		
	A Belo Horizonte		
7 458	**Por ônibus**, de Mendes Pimentel a Governador Valadares**, via Divino das Laranjeiras (18), Central de Santa Helena (32), São Vitor (54), Suaçui (68) e Capim (80).....	86	2—30
7 459	— **pela E.F.V.M.**, de Governador Valadares a Nova Era, (REF. 191).....	213	5—40
7 460	— **pela E.F.C.B.**, de Nova Era a Belo Horizonte, (REF. 92).....	185	7—20
	Total.....	**484**	**15—30**
7 461	**Por ônibus**, de Mendes Pimentel a Governador Valadares**, (REF. 7 458).....	86	2—30
7 462	— **por ônibus**, de Governador Valadares** a Belo Horizonte**, (REF. 94).....	445	14—00
	Total.....	**531**	**16—30**
7 463	**Por ônibus**, de Mendes Pimentel a Governador Valadares**, (REF. 7 458).....	86	2—30
7 464	— **por via aérea**, (**C.R.A.N.**,)de Governador Valadares a Belo Horizonte.....	238	0—50
	Total.....	**324**	**3—20**
	Ao Rio de Janeiro		
7 465	**Por ônibus**, de Mendes Pimentel a Governador Valadares**, (REF. 7 458).....	86	2—30
7 466	— **pela E.F.V.M.**, de Governador Valadares a Nova Era, (REF. 191).....	213	5—40
7 467	— **pela E.F.C.B.**, de Nova Era ao Rio, (REF. 99).....	745	22—30
	Total.....	**1 044**	**30—40**
7 468	**Por ônibus**, de Mendes Pimentel a Governador Valadares**, (REF. 7 458).....	86	2—30
7 468	— **pela E.F.V.M.**, de Governador Valadares a Vitória (Pedro Nolasco).....	330	8—10
7 470	— **pela E.F.L.**, de Vitória ao Rio, (REF. 102).....	641	22—05
	Total.....	**1 057**	**32—45**
7 471	**Por ônibus**, de Mendes Pimentel a Governador Valadares**, (REF. 7 458).....	86	2—30
7 472	— **por ônibus**, de Governador Valadares** a Caratinga**, (REF. 104).....	121	3—30
7 473	— **por ônibus**, de Caratinga** ao Rio**, (REF. 105).....	498	13—00
	Total.....	**705**	**19—00**
7 474	**Por ônibus**, de Mendes Pimentel a Governador Valadares**, (REF. 7 458).....	86	2—30
7 475	— **por via aérea**, (**C.R.A.N.**), de Governador Valadares ao Rio, (REF. 107).....	586	2—10
	Total.....	**672**	**4—40**
	A Conselheiro Pena		
7 476	**Por automóvel**, de Mendes Pimentel a Galiléia**, via Divino das Laranjeiras (18) e Sapucaia do Norte (30).....	55	2—40
7 477	— **pela E.F.V.M.**, de Galiléia (estação de São Tomé do Rio Doce) a Conselheiro Pena.....	24	0—45
	Total.....	**79**	**3—25**
7 478	**Por automóvel**, de Mendes Pimentel a Conselheiro Pena**, via Divino das Laranjeiras (18), Sapucaia do Norte (30) e Galiléia** (55).....	80	4—00
	A Galiléia		
7 479	**Por ônibus**, de Mendes Pimentel a Central de Santa Helena, via Divino das Laranjeiras (18)....	32	1—20
7 480	— **por ônibus**, de Central de Santa Helena a Mendes Pimentel, via entroncamento (24).....	39	1—30
	Total.....	**71**	**2—50**
7 481	**Por automóvel**, de Mendes Pimentel a Galiléia**, (REF. 7 476).....	55	2—40
	A Governador Valadares		
7 482	**Por ônibus**, de Mendes Pimentel a Governador Valadares**, (REF. 7 458).....	86	2—30

Número de ordem (REF)	ITINERÁRIOS E MEIOS DE TRANSPORTE	Extensão em km	Tempo médio gasto em viagem h. — m.
	A Itambacuri		
7 483	**Por ônibus**, de Mendes Pimentel a Governador Valadares**, (REF. 7 458)	86	2—30
7 484	— **por ônibus**, de Governador Valadares** a Itambacuri*, (REF. 4 744)	129	3—00
	Total	215	5—30
	A Mantena		
7 485	**Por ônibus**, de Mendes Pimentel a Mantena**, via São Sebastião (7), Central de Minas (28) e São João de Manteninha (53)	77	3—30
	A Central de Minas		
7 486	**Por ônibus**, de Mendes Pimentel a Central de Minas, via São Sebastião (7)	28	1—20
7 487	**A cavalo**, de Mendes Pimentel a Central de Minas	24	4—00
	275 — MERCÊS		
	A Belo Horizonte		
7 488	**Pela E.F.C.B.**, de Mercês a Belo Horizonte, via Santos Dumont (57)	373	9—25
7 489	**Por automóvel**, de Mercês** a Rio Pomba**, via entroncamento (18)	27	1—00
7 490	— **por ônibus**, de Rio Pomba** a Juiz de Fora**, via Tabuleiro* (14), entroncamento de Piáu (39), Coronel Pacheco (46) e Muçungê (65)	76	3—00
7 491	— **por ônibus**, de Juiz de Fora** a Belo Horizonte**, (REF. 1110)	260	6—30
	Total	363	10—30
	Ao Rio de Janeiro		
7 492	**Pela E.F.C.B.**, de Mercês ao Rio, via Santos Dumont (57)	382	10—05
7 493	**Por ônibus**, de Mercês** a Rio Pomba**, (REF. 7 489)	27	1—00
7 494	— **por ônibus**, de Rio Pomba** a Juiz de Fora**, (REF. 7 490)	76	3—00
7 495	— **por ônibus**, de Juiz de Fora** ao Rio**, (REF. 1115)	212	4—00
	Total	315	8—00
	A Alto Rio Doce		
7 496	**A cavalo**, do Alto Rio Doce a Mercês	30	5—00
	A Barbacena		
7 497	**Pela E.F.C.B.**, de Mercês a Barbacena, via Santos Dumont (57)	111	4—20
7 498	**Pela E.F.C.B.**, de Mercês a Santos Dumont	57	2—55
7 499	— **por ônibus**, de Santos Dumont** a Barbacena**, via Perolas (11), Campo Verde (25) e Sá Fortes (34)	45	1—10
	Total	102	4—05
	A Oliveira Fortes		
7 500	**Pela E.F.C.B.**, de Mercês a Oliveira Fortes	31	1—45
	A Paiva		
7 501	**Pela E.F.C.B.**, de Mercês a Paiva	21	1—05
	A Rio Pomba		
7 502	**Por automóvel**, de Mercês** a Rio Pomba**, (REF. 7 489)	27	1—00
	A Santos Dumont		
7 503	**Pela E.F.C.B.**, de Mercês a Santos Dumont	57	2—55
	A Tabuleiro		
7 504	**Por automóvel**, de Mercês** a Rio Pomba**, (REF. 7 489)	27	1—00
7 505	— **por ônibus**, de Rio Pomba** a Tabuleiro*	14	0—30
	Total	41	1—30

Número de ordem (REF)	ITINERÁRIOS E MEIOS DE TRANSPORTE	Extensão em km	Tempo médio gasto em viagem h. — m.
	276 — MESQUITA		
	A Belo Horizonte		
7 506	**Por ônibus**, de Mesquita a Ipatinga, via Santana do Paraíso (22)	41	1—30
7 507	— **pela E.F.V.M.**, de Ipatinga a Nova Era, (REF. 6 327)	96	3—00
7 508	— **pela E.F.C.B.**, de Nova Era a Belo Horizonte, (REF. 92)	185	7—20
	Total	**322**	**11—50**
7 509	**Por ônibus**, de Mesquita a Belo Horizonte**, via Joanésia (19), Salto Grande (37), Dôres de Guanhães (77), Santa Terezinha (98), entroncamento (121), Guarani (108), Carmésia (113), Goiabas (128), Morro do Pilar* (169), entroncamento (206), Palácio (211), Chapéu de Sol (226), Cardeal Mota (229), Cipó (235), Jatobá (245), Almeida (263), Ponte Raul Soares (290), Campinho (292) Lagoa Santa* (298), Vila Asas (301), Vespasiano* (308), entroncamento (312), Venda Nova* (322) e Pampulha* (326)	335	11—00
7 510	**Por ônibus**, de Mesquita a Acesita**, via Santana do Paraíso (22), Ipatinga (41) e Coronel Fabriciano** (56)	61	2—45
7 511	— **por via aérea, (IMPERIAL)**, de Acesita a Belo Horizonte	145	0—40
	Total	**206**	**3—25**
	Ao Rio de Janeiro		
7 512	**Por ônibus**, de Mesquita a Ipatinga, (REF. 7 506)	41	1—30
7 513	— **pela E.F.V.M.**, de Ipatinga a Nova Era, (REF. 6 327)	96	3—00
7 514	— **pela E.F.C.B.**, de Nova Era ao Rio, (REF. 99)	745	22—30
	Total	**882**	**27—00**
7 515	**Por ônibus**, de Mesquita a Belo Horizonte**, (REF. 7 509)	335	11—00
7 516	— **pela E.F.C.B.**, de Belo Horizonte ao Rio, (REF. 981)	640	14—25
	Total	**975**	**25—25**
7 517	**Por ônibus**, de Mesquita a Belo Horizonte**, (REF. 7 509)	335	11—00
7 518	— **por ônibus**, de Belo Horizonte** ao Rio**, (REF. 982)	472	10—00
	Total	**807**	**21—00**
7 519	**Por ônibus**, de Mesquita a Acesita**, (REF. 7 510)	61	2—45
7 520	— **por via aérea (IMPERIAL)**, de Acesita ao Rio, (REF. 3 516)	493	2—10
	Total	**554**	**4—55**
	A Açucena		
7 521	**Por ônibus**, de Mesquita a Ipatinga, (REF. 7 506)	41	1—30
7 522	— **pela E.F.V.M.**, de Ipatinga a Naque	48	2—00
7 523	— **por ônibus**, de Naque a Açucena***, (REF. 1 524)	42	3—00
	Total	**131**	**6—30**
7 524	**Por automóvel**, de Mesquita a Açucena***, via Pôrto da Pedra (22)	34	2—00
	A Caratinga		
7 525	**Por automóvel**, de Mesquita a Caratinga**, via Bom Jesus do Bagre (16), Cachoeira Escura (37), Bugre (59), Iapu (67), entroncamento (79), Inhapim (92) e Ubaporanga (102)	121	6—30
	A Coronel Fabriciano		
7 526	**Por ônibus**, de Mesquita a Coronel Fabriciano**, via Santana do Paraíso (22) e Ipatinga (41)	56	2—30
	A Ferros		
7 527	**Por ônibus**, de Mesquita a Carmésia, via Joanésia (19), Salto Grande (37), Dôres de Guanhães (77), Santa Terezinha (98), entroncamento (102) e Guarani (108)	113	4—15
7 528	— **por ônibus**, de Carmésia a Ferros*, (REF. 3 995)	30	1—00
	Total	**143**	**5—15**
7 529	**A cavalo**, de Mesquita a Ferros, via Sete Cachoeiras (40)	64	12—00

Número de ordem (REF)	ITINERÁRIOS E MEIOS DE TRANSPORTE	Extensão em km	Tempo médio gasto em viagem h. — m.
	A Iapu		
7 530	**Por automóvel**, de Mesquita a Iapu, via Bom Jesus do Bagre (16), Cachoeira Escura (37) e Bugre (59)	67	4—30
	A Joanésia		
7 531	**Por ônibus**, de Mesquita a Joanésia	19	0—45
	A Belo Oriente		
7 532	**Por automóvel**, de Mesquita a Belo Oriente, via entroncamento (9) e Bom Jesus do Bagre (16)	30	2—00
7 533	**A cavalo**, de Mesquita a Belo Oriente	18	3—00
	A Santana do Paraíso		
7 534	**Por ônibus**, de Mesquita a Santana do Paraíso, via entroncamento (9)	22	1—00
	277 — MINAS NOVAS		
	A Belo Horizonte		
7 535	**Por automóvel**, de Minas Novas a Capelinha**, via entroncamento de Turmalina (18)	81	3—00
7 536	— **por ônibus**, de Capelinha** a Belo Horizonte**, (REF. 2 180)	512	16—00
	Total	**593**	**19—00**
7 537	**Por automóvel**, de Minas Novas a Capelinha**, (REF. 7 535)	81	3—00
7 538	— **por ônibus**, de Capelinha** a Diamantina**, (REF. 2 181)	178	8—00
7 539	— **pela E.F.C.B.**, de Diamantina a Belo Horizonte, (REF. 2 182)	424	16—00
	Total	**683**	**27—00**
	Ao Rio de Janeiro		
7 540	**Por automóvel**, de Minas Novas a Capelinha**, (REF. 7 535)	81	3—00
7 541	— **por ônibus**, de Capelinha** a Belo Horizonte**, (REF. 2 180)	512	16—00
7 542	— **por ônibus**, de Belo Horizonte** ao Rio**, (REF. 982)	472	10—00
	Total	**1 065**	**29—00**
7 543	**Por automóvel**, de Minas Novas a Capelinha**, (REF. 7 535)	81	3—00
7 544	— **por ônibus**, de Capelinha** a Diamantina**, (REF. 2 181)	178	8—00
7 545	— **pela E.F.C.B.**, de Diamantina ao Rio, (REF. 2 184)	1 000	31—00
	Total	**1 259**	**42—00**
7 546	**Por automóvel**, de Minas Novas a Capelinha** (REF. 7 535)	81	3—00
7 547	— **por ônibus**, de Capelinha** a Belo Horizonte**, (REF. 2 180)	512	16—00
7 548	— **por via aérea**, de Belo Horizonte ao Rio	348	1—15
	Total	**941**	**20—15**
	A Araçual		
7 549	**Por automóvel**, de Minas Novas a Araçuaí**, via Chapada (18), Berilo (46) e Virgem da Lapa (76)	118	5—00
	A Capelinha		
7 550	**Por automóvel**, de Minas Novas a Capelinha**, (REF. 7 535)	81	3—00
7 551	**Por automóvel**, de Minas Novas a Capelinha**, via Bemposta (36) e entroncamento (55)	84	5—00
	A Grão Mogol		
7 552	**Por automóvel**, de Minas Novas a Grão Mogol, via Chapada (18), Berilo (46), Virgem da Lapa (76) e entroncamento (144)	179	8—00
7 553	**A cavalo**, de Minas Novas a Grão Mogol	108	20—00

Número de ordem (REF)	ITINERÁRIOS E MEIOS DE TRANSPORTE	Extensão em km	Tempo médio gasto em viagem h. — m.
	A Malacacheta		
7 554	**Por automóvel,** de Minas Novas a Malacacheta, via Bemposta (36), entroncamento (55) e Setubinha (79)	121	5—00
7 555	**Por automóvel,** de Minas Novas a Malacacheta, via entroncamento de Turmalina (18), Capelinha** (81), entroncamento (87), Vila dos Anjos (114) e Jaguaritira (132)	156	5—30
	A Novo Cruzeiro		
7 556	**Por automóvel,** de Minas Novas a Novo Cruzeiro, via Bemposta(36), entroncamento (55), Setubinha (79), Lambari (103) e Novilhona (109)	127	5—00
	A Turmalina		
7 557	**Por automóvel,** de Minas Novas a Turmalina, via entroncamento de Turmalina (18)	29	1—15
	A Virgem da Lapa		
7 558	**Por automóvel,** de Minas Novas a Virgem da Lapa, via Chapada (18) e Berilo (46)	76	3—00
	A Berilo		
7 559	**Por automóvel,** de Minas Novas a Berilo, via Chapada (18)	46	1—30
	A Chapada		
7 560	**Por automóvel,** de Minas Novas a Chapada	18	0—40
	A Francisco Badaró		
7 561	**Por automóvel,** de Minas Novas a Francisco Badaró, via Chapada (18) e Berilo (46)	64	2—00
	A Leme do Prado		
7 562	**Por automàvel,** de Minas Novas a Leme do Prado, via entroncamento de Turmalina (18), Turmalina (32), entroncamento (50) e Encruzilhada (82)	90	3—30
7 563	**A cavalo,** de Minas Novas a Leme do Prado	24	4—00
	278 — MINDURI		
	A Belo Horizonte		
7 564	**Pela R.M.V.,** de Minduri a Belo Horizonte, via Lavras (104), Ribeirão Vermelho (113), Garças de Minas (313), Divinópolis (455) e Azurita (533)	611	21—10
7 565	**Por automóvel,** de Minduri** a Belo Horizonte**, via São Vicente de Minas** (27), Guabirobas (45), Madre de Deus de Minas**(81), Piedade do Rio Grande(103), Ibertioga(136), Ponto Chique (149), Antônio Carlos*(163), Barbacena**(178) e daí pela BR-3 (rodovia Presidente Kubitschek)	344	9—30
	Ao Rio de Janeiro		
7 566	**Pela R.M.V.,** de Minduri a Barra Mansa, via Arantina (71)	181	6—40
7 567	— **pela E.F.C.B.,** de Barra Mansa ao Rio, (REF. 8)	154	2—50
	Total	**335**	**9—30**
7 568	**Por automóvel,** de Minduri** ao Rio**, via São Vicente de Minas** (27), Guabirobas (45), Madre de Deus de Minas** (81), Piedade do Rio Grande (103), Ibertioga (136), Ponto Chique (149), Antônio Carlos* (163), Barbacena** (178) e daí pela BR—3 (rodovia Presidente Kubitschek)	484	11—30
	A Aiuruoca		
7 569	**Pela R.M.V.,** de Minduri a estação de Aiuruoca, via Arantina (71) e Bom Jardim de Minas (85)	163	6—30
7 570	— **por ônibus,** da estação de Aiuruoca a Aiuruoca**	11	0—20
	Total	**174**	**6—50**
7 571	**Por automóvel,** de Minduri** a Aiuruoca**, via Fazenda Palmital (19) e estação de Aiuruoca (55)	66	2—00

Número de ordem (REF)	ITINERÁRIOS E MEIOS DE TRANSPORTE	Extensão em km	Tempo médio gasto em viagem h. — m.
	A Carrancas		
7 572	**Pela R.M.V.**, de Minduri a estação de Carrancas	34	1—20
7 573	— **por ônibus**, da estação de Carrancas a Carrancas*	16	0—40
	Total	**50**	**2—00**
7 574	**Por automóvel**, de Minduri** a Carrancas*, via estação de Traituba (22) e entroncamento (41)	52	2—00
	A Cruzília		
7 575	**Por ônibus**, de Minduri** a Cruzília**	42	1—30
	A São Vicente de Minas		
7 576	**Pela R.M.V.**, de Minduri a São Vicente de Minas	26	0—55
7 577	**Por automóvel**, de Minduri** a São Vicente de Minas**	27	0—50
	A Serranos		
7 578	**Por automóvel**, de Minduri** a Serranos, via São Vicente de Minas** (27) e Itaóca (48)	62	2—20
	279 — MIRADOURO		
	A Belo Horizonte		
7 579	**Por ônibus**, de Miradouro** a Muriaé**, via Itamuri (13)	36	1—25
7 580	— **pela E.F.L.**, de Muriaé a Três Rios, via Patrocínio do Muriaé (20), Cisneiros (70), Recreio (90), Melo Barreto (149) e Pôrto Novo (156)	220	9—25
7 581	— **pela E.F.C.B.**, de Três Rios a Belo Horionte	442	10—40
	Total	**698**	**21—30**
7 582	**Por ônibus**, de Miradouro** a Muriaé**, (REF. 6 579)	36	1—25
7 583	— **por ônibus**, de Muriaé** a Leopoldina**, (REF. 2 367)	75	2—20
7 584	— **por ônibus**, de Leopoldina** a Juiz de Fora**, (REF. 2 368)	125	4—00
7 585	— **por ônibus**, de Juiz de Fora** a Belo Horizonte**, (REF. 1 110)	260	6—30
	Total	**496**	**14—15**
7 586	**Por ônibus**, de Miradouro **a Muriaé**, (REF. 6 579)	36	1—25
7 587	— **por ônibus**, de Muriaé** a Cataguazes**, (REF. 4 433)	70	2—00
7 588	— **por ônibus**, de Cataguases** a Ubá**, (REF. 2 726)	67	2—30
7 589	— **por ônibus**, de Ubá** a Belo Horizonte**, (REF. 745)	304	11—00
	Total	**477**	**16—55**
7 590	**Por ônibus**, de Miradouro** a Muriaé**, (REF. 6 579)	36	1—25
7 591	— **por via aérea, (IMPERIAL)**, de Muriaé a Belo Horizonte, (REF. 4 437)	210	1—00
	Total	**246**	**2—25**
	Ao Rio de Janeiro		
7 592	**Por ônibus**, de Miradouro** a Muriaé**, (REF. 6 579)	36	1—25
7 593	— **pela E.F.L.**, de Muriaé ao Rio, via Patrocínio do Muriaé (20), Cisneiros (70), Recreio (90), Melo Barreto (149), Pôrto Novo (156) e Três Rios (220)	365	13—55
	Total	**401**	**15—00**
7 594	**Por ônibus**, de Miradouro** a Muriaé**, (REF. 6 579)	36	1—25
7 595	— **por ônibus**, de Muriaé** ao Rio,** (REF. 4 440)	313	7—50
	Total	**349**	**9—15**
	A Carangola		
7 596	**Por ônibus**, de Miradouro** a Carangola**, via Bicuiba (15), Fervedouro* (21), Residência (27), Alvorada (36) e entroncamento (42)	52	2—00
	A Ervália		
7 597	**Por ônibus**, de Miradouro** a Muriaé**, (REF. 6 579)	36	1—25
7 598	— **pela E.F.L.**, de Muriaé a Coimbra, via Patrocínio do Muriaé (20), Cisneiros (70), Recreio (90) e Ligação (194)	247	9—25
7 599	— **por ônibus**, de Coimbra*** a Ervália**	24	1—00
	Total	**307**	**11—50**

Número de ordem (REF)	ITINERÁRIOS E MEIOS DE TRANSPORTE	Extensão em km	Tempo médio gasto em viagem h. — m.
7 600	**Por ônibus**, de Miradouro** a Muriaé**, (REF. 6 579).....	36	1—25
7 601	— **por ônibus**, de Muriaé** a Ervália**, (REF. 2 383).....	71	3—00
	Total.....	107	4—25
	A Muriaé		
7 602	**Por ônibus**, de Miradouro** a Muriaé**, (REF. 6 579).....	36	1—25
	A São Francisco do Glória		
7 603	**Por ônibus**, de Miradouro** a Bicuiba.....	15	0—40
7 604	— **por ônibus**, de Bicuiba a São Francisco do Glória.....	5	0—10
	Total.....	20	0—50
	A Vieiras		
7 605	**Por automóvel**, de São Francisco do Glória a Vieiras.....	18	1—00
	280 — MIRAI		
	A Belo Horizonte		
7 606	**Pela E.F.L.**, de Miraí a Juiz de Fora, via Cataguazes (35), Ligação (91) e Furtado de Campos (146)	213	8—30
7 607	— **pela E.F.C.B.**, de Juiz de Fora a Belo Horizonte.....	365	8—35
	Total.....	578	17—05
7 608	**Pela E.F.L.**, de Miraí a Ponte Nova, via Cataguases (35) e Ligação (91).....	236	8—05
7 609	— **pela E.F.C.B.**, de Ponte Nova a Belo Horizonte, (REF. 51).....	252	10—15
	Total.....	488	18—20
7 610	**Por ônibus**, de Miraí** a Cataguases**, via João Resende (5), Glória (17) e Arêia Branca (24)....	34	1—10
7 611	— **por ônibus**, de Cataguases** a Ubá**, (REF. 2 726).....	67	2—30
7 612	— **por ônibus**, de Ubá** a Belo Horizonte**, (REF. 745).....	304	11—00
	Total.....	405	14—40
7 613	**Por ônibus**, de Miraí** a Cataguases**, (REF. 6 610).....	34	1—10
7 614	— **por ônibus**, de Cataguases** a Juiz de Fora**, (REF. 2 728).....	146	4—40
7 515	— **por ônibus**, de Juiz de Fora** a Belo Horizonte**, (REF. 1 110).....	260	6—30
	Total.....	440	12—20
	Ao Rio de Janeiro		
7 616	**Pela E.F.L.**, de Miraí ao Rio, via Cataguases (35), Recreio (73), Melo Barreto (132), Pôrto Novo (141) e Três Rios (206).....	351	13—35
7 617	**Por ônibus**, de Miraí** ao Rio**, via João Resende (5), Glória (17), Arêia Branca (24), Cataguases** (34), Leopoldina** (55), Marinópolis* (92), Pôrto Novo (109), Sapucáia** (139), Anta (146), Bemposta (164), Areal** (178) e Petrópolis** (225).....	293	7—40
	A Cataguases		
7 618	**Pela E.F.L.**, de Miraí a Cataguases.....	35	1—50
7 619	**Por ônibus**, de Miraí** a Cataguases**, (REF. 6 610).....	34	1—10
	A Guidoval		
7 620	**Pela E.F.L.**, de Miraí a Ubá, via Cataguases (35) e Ligação (91).....	96	4—10
7 621	— **por ônibus**, de Ubá** a Guidoval*.....	21	0—50
	Total.....	117	5—00
7 622	**Por ônibus**, de Miraí** a Cataguases**, (REF. 6 610).....	34	1—10
7 623	— **por ônibus**, de Cataguases** a Guidoval*, via Sinimbú (9) e Dona Eusébia (19).....	46	1—40
	Total.....	80	2—50
7 624	**Por automóvel**, de Miraí** a Guidoval*, via entroncamento (20).....	39	1—30

Número de ordem (REF)	ITINERÁRIOS E MEIOS DE TRANSPORTE	Extensão em km	Tempo médio gasto em viagem h, — m.
	A Guiricema		
7 625	**Por ônibus**, de Miraí** a Guiricéma*, via Tuintinga (22)	37	1—30
	A Ervália		
7 626	**Pela E.F.L.**, de Miraí a Coimbra, via Cataguases (35) e Ligação (91)	154	8—00
7 627	— **por ônibus**, de Coimbra*** a Ervália**	24	1—00
	Total	178	9 00
7 628	**Por ônibus**, de Miraí** a Muriaé**, via Boa Família (16) e entroncamento (25)	36	1—20
7 629	— **por ônibus**, de Muriaé** a Ervália**, (REF. 2 383)	71	3—00
	Total	107	4—20
7 630	**Por automóvel**, de Miraí** a Ervália**, via Dôres da Vitória (18), Rio Prêto*** (25), Santo Antônio da Floresta (37) e entroncamento (42)	63	3—00
	A Muriaé		
7 631	**Pela E.F.L.**, de Miraí a Muriaé, via Cataguases (35), Recreio (73), Cisneiros (93) e Patrocínio do Muriaé (143)	163	7—25
7 632	**Por ônibus**, de Miraí** a Muriaé**, (REF. 6 628)	36	1—40
	A Dôres da Vitória		
7 633	**Por ônibus**, de Miraí** a Dôres da Vitória	18	0—40
	281 — MOEDA		
	A Belo Horizonte		
7 634	**Pela E.F.C.B.**, de Moeda a Belo Horizonte	96	2—20
7 635	**Por automóvel**, de Moéda a Belo Horizonte**, via Marinho (13), Aranha (21), Brumadinho** (37), Mário Campos (52), Sarzêdo* (62), Ibirité (64), Barreiro* (73) e Parque Industrial* (76)	85	3—00
	Ao Rio de Janeiro		
7 636	**Pela E.F.C.B.**, de Moéda ao Rio, via Joaquim Murtinho (66)	544	13—10
7 637	**Por automóvel**, de Moéda ao Rio**, via Pôrto Alegre (6), Belo Vale (12), Boa Morte (17), Pintos (19), Pires* (35) e daí péla BR—3 (rodovia Presidente Kubitschek)	441	10—00
	A Belo Vale		
7 638	**Pela E.F.C.B.**, de Moéda a Belo Vale	13	0—20
7 639	**Por automóvel**, de Moeda a Belo Vale, via Pôrto Alegre (6)	12	0—30
	A Brumadinho		
7 640	**Pela E.F.C.B.**, de Moéda a Brumadinho	37	0—55
7 641	**Por automóvel**, de Moéda a Brumadinho**, via Marinho (13) e Aranha (21)	37	1—30
	A Itabirito		
7 642	**Pela E.F.C.B.**, de Moéda a Itabirito, via Joaquim Murtinho (65) e Miguel Burnier (85)	111	3—20
	A Côco		
7 643	**A cavalo**, de Moeda a Côco	7	1—10

Número de ordem (REF)	ITINERÁRIOS E MEIOS DE TRANSPORTE	Extensão em km	Tempo médio gasto em viagem h. — m.
	282 — MOEMA		
	A Belo Horizonte		
7 644	**Por ônibus**, de Moema*** a Belo Horizonte**, via Chapada (4), Pirolito (18), Araujos** (35), Perdigão** (45), Chaves (57), Costas (65), ostação de São Gonçalo (71), São Gonçalo do Pará** (77), Campo Alegre (92), Igaratinga (101), Antunes (108), Caetano Preto (115), Pará de Minas** (126), Tavares (138), Gameleira (146), Florestal* (151), Juatuba* (167), Vianópolis (177), Betim* (187) Parque Industrial* (209)	218	6—00
	Ao Rio de Janeiro		
7 645	**Por ônibus**, de Moema*** a Belo Horizonte**, (REF. 6 644)	218	6—00
7 646	— **pela E.F.C.B.**, de Belo Horizonte ao Rio, (REF. 981)	640	14—25
	Total	**858**	**20—25**
7 647	**Por ônibus**, de Moema*** a Belo Horizonte**, (REF. 6 644)	218	6—00
7 648	— **por ônibus**, de Belo Horizonte** ao Rio**, (REF. 982)	472	10—00
	Total	**690**	**16—00**
7 649	**Por ônibus**, de Moema*** a Belo Horizonte**, (REF. 6 644)	218	6—00
7 650	— **por via aérea**, de Belo Horizonte ao Rio	348	1—15
	Total	**566**	**7—15**
	A Araujos		
7 651	**Por ônibus**, de Moema*** a Araujos**, via Chapada (14) e Pirolito (18)	35	1—20
	A Bom Despacho		
7 652	**Por ônibus**, de Moema*** a Bom Despacho**, via Machados (14) e Garças (20)	32	1—20
	A Lagoa da Prata		
7 653	**Por ônibus**, de Moema*** a Lagoa da Prata**, via Grotadas (17) e Jacaré (24)	32	1—10
	A Luz		
7 654	**Por ônibus**, de Moema*** a Luz**, via Pedra do Chumbo (11) e entroncamento (18)	41	2—00
	A Santo Antônio do Monte		
7 655	**Por ônibus**, de Mooma*** a Pirolito, via Chapada, (14)	18	0—30
7 656	— **por ônibus**, do Pirolito a Santo Antônio do Monte**	21	1—00
	Total	**39**	**1—30**
	283 — MONSENHOR PAULO		
	A Belo Horizonte		
7 657	**Por ônibus**, de Monsenhor Paulo** a Campanha**, via Vargem Grande (4), entroncamento (13) e Palmela dos Coelhos (18)	26	1—00
7 658	— **pela R.M.V.**, de Campanha a Belo Horizonte, (REF. 1 871)	750	27—00
	Total	**776**	**28—00**
7 659	**Por ônibus**, de Monsenhor Paulo** a Palmela dos Coêlhos, via Vargem Grande (4) e entroncamento (13)	18	0—40
7 660	— **por ônibus**, de Palmela dos Coelhos a Belo Horizonte**, via Ponte do Rio Verde (22), Serrinha (36), Carmo da Cachoeira** (55), Lavras** (96), Ponte do Funil (112), Santo Antônio do Amparo** (148), Lajinha (191), Oliveira** (199), Brasilândia (217), Japão Grande (232), Carmópolis de Minas** (238), Paiol (242), Ponte do Rio Pará (251), Itaguara* (270), Porteiras (286), Igarapé (310), São Joaquim de Bicas* (317), Betim* (329) e Parque Industrial* (351)	360	11—00
	Total	**378**	**11—40**
7 661	**Por ônibus**, de Monsenhor Paulo** a Campanha**, (REF. 7 657)	26	1—00
7 662	— **por via aérea**, (**C.R.A.N.**), de Campanha a Belo Horizonte, (REF. 1 876)	266	1—10
	Total	**292**	**2—10**

Número de ordem (REF)	ITINERÁRIOS E MEIOS DE TRANSPORTE	Extensão em km	Tempo médio gasto em viagem h. — m.
	Ao Rio de Janeiro		
7 663	Por ônibus, de Monsenhor Paulo** a Campanha**, (REF. 7 657)	26	1—00
7 664	— pela R.M.V., de Campanha a Cruzeiro, (REF. 1 877)	192	7—05
7 665	— pela E.F.C.B., de Cruzeiro ao Rio, (REF. 325)	252	4—35
	Total	470	12—40
7 666	Por ônibus, de Monsenhor Paulo** a Campanha**, (REF. 7 657)	26	1—00
7 667	— por ônibus, de Campanha** a Cambuquira**, (REF. 1 872)	20	0—40
7 668	— por ônibus, de Cambuquira** ao Rio**, (REF. 1 858)	348	9—00
	Total	394	10—40
7 669	Por ônibus, de Monsenhor Paulo** a Campanha**, (REF. 7 657)	26	1—00
7 670	— por ônibus, de Campanha** ao Aeroporto Melo Viana	8	0—15
7 671	— por via aérea, (C.R.A.N.), de Aéroporto Melo Viana ao Rio	255	1—00
	Total	289	2—15
	A Campanha		
7 672	Por ônibus, de Monsenhor Paulo** a Campanha**, (REF. 7 657)	26	1—00
	A Elói Mendes		
7 673	Por automóvel, de Monsenhor Paulo** a Elói Mendes**, via Pinha (10)	31	1—00
	A São Gonçalo do Sapucai		
7 674	Por ônibus, de Monsenhor Paulo** a São Gonçalo do Sapucaí**, via Vargem Grande (4), Palméla dos Coêlhos (18) e entroncamento (40)	43	1—10
7 675	Por automóvel, de Mosenhor Paulo** a São Gonçalo do Sapucaí**, via Dom Ferrão (13)	25	1—00
	A Varginha		
7 676	Por automóvel, de Monsenhor Paulo** a Varginha**, via Pinhal (10), Elói Mendes (31) e Buenos (43)	51	2—00
	284 — MONTE ALEGRE DE MINAS		
	A Belo Horizonte		
7 677	Por ônibus, de Monte Alégre de Minas** a Uberlândia** ,via Chapetuba (37)	72	2—00
7 678	— pela C.M.E.F., de Uberlândia a Uberaba	135	3—50
7 679	— pela R.M.V., de Uberaba a Belo Horizonte, (REF. 161)	752	25—00
	Total	959	30 50
7 680	Por ônibus, de Monte Alegre de Minas** a Uberlândia**, (REF. 7 677)	72	2—00
7 681	— por ônibus, de Uberlândia** a Belo Horizonte**, (REF. 2 111)	632	18—00
	Total	704	20—00
7 682	Por ônibus, de Monte Alegre de Minas** a Uberlândia**, (REF. 7 677)	72	2—00
7 683	— por via aérea, (C.R.A.N.), de Uberlândia a Belo Horizonte	453	1—50
	Total	525	3—50
	Ao Rio de Janeiro		
7 684	Por ônibus, de Monte Alegre de Minas** a Uberlândia**, (REF. 7 677)	72	2—00
7 685	— pela C.M.E.F., de Uberlândia a Uberaba	135	3—50
7 686	— pela R.M.V., de Uberaba a Belo Horizonte, (REF. 161)	752	25—00
7 687	— pela E.F.C.B., de Belo Horizonte ao Rio, (REF. 981)	640	14—25
	Total	1 599	45—15
7 688	Por ônibus, de Monte Alegre de Minas** a Uberlândia**, (REF. 7 677)	72	2—00
7 689	— pela C.M.E.F., de Uberlândia a Uberaba	135	3—50
7 690	— pela R.M.V., de Uberaba a Barra Mansa, (REF. 170)	949	35—55
7 691	— pela E.F.C.B., de Barra Mansa ao Rio, (REF. 8)	154	2—50
	Total	1 310	44—35

Número de ordem (REF)	ITINERÁRIOS E MEIOS DE TRANSPORTE	Extensão em km	Tempo médio gasto em viagem h. — m.
7 692	**Por ônibus**, de Monte Alegre de Minas** a Uberlândia**, (REF. 7 677)	72	2—00
7 693	— **pela C.M.E.F.**, de Uberlândia a Campinas, (REF. 2 123)	672	19—30
7 694	— **pela C.P.E.F.**, de Campinas a Jundiaí	45	0—35
7 695	— **pela E.F.S.J.**, de Jundiaí a São Paulo	62	1—00
7 696	— **pela E.F.C.B.**, de São Paulo ao Rio, (REF. 176)	500	9—25
	Total	1 351	32—30
7 697	**Por ônibus**, de Monte Alegre de Minas** a Uberlândia**, (REF. 7 677)	72	2—00
7 698	— **por ônibus**, de Uberlândia** a Belo Horizonte**, (REF. 161)	632	18—00
7 699	— **por ônibus**, de Belo Horizonte** ao Rio**, (REF. 982)	472	10—00
	Total	1 176	30—00
7 700	**Por ônibus**, de Monte Alegre de Minas** a Uberlândia**, (REF. 7 677)	72	2—00
7 701	— **por via aérea (C.R.A.N.)**, de Uberlândia ao Rio, (REF. 2 131)	705	2—50
	Total	777	4—50
	A Canápolis		
7 702	**Por ônibus**, de Monte Alegre do Minas** a Canápolis**, via Avantiguara* (27) e entroncamento (37)	46	2—00
	A Centralina		
7 703	**Por ônibus**, do Monte Alegre do Minas** a Centralina**, via Avantiguara* (27), entroncamento (37) e Moeda (41)	54	2—30
	A Ituiutaba		
7 704	**Por ônibus**, do Monte Alegre do Minas** a Ituiutaba** via Ribeirão Monte Alegre (18)	66	1—30
	A Prata		
7 705	**Por ônibus**, de Monte Alegre do Minas** a Prata**, via Ponte Venceslau Braz (27)	57	2—00
	A Tupaciguara		
7 706	**Por ônibus**, do Monte Alegre de Minas** a Tupaciguara**, via entroncamento (13), Garcia (43) e Brilhante (70)	97	4—00
7 707	**Por automóvel**, do Monte Alegre de Minas** a Tupaciguara**, via Cachoeira da Piedade (30)	49	1—40
	A Uberlândia		
7 708	**Por ônibus**, de Monte Alegre do Minas** a Uberlândia**, (REF. 7 677)	72	2—00
	285 — MONTE AZUL		
	A Belo Horizonte		
7 709	**Pela E.F.C.B.**, de Monte Azul a Belo Horizonte, (REF. 4 295)	782	27—15
7 710	**Pela E.F.C.B.**, de Monte Azul a Montes Claros	239	8—20
7 711	— **por ônibus**, de Montes Claros** a Belo Horizonte**, (REF. 1 176)	539	14—00
	Total	778	22—20
7 712	**Pela E.F.C.B.**, de Monte Azul a Montes Claros	239	8—20
7 713	— **por via aérea (C.R.A.N.)**, de Montes Claros a Belo Horizonte, (REF. 4 301)	347	1—30
	Total	586	9—50
7 714	**Por automóvel**, de Monte Azul* a Montes Claros**, via Mato Verde (29), Môrro Prêto (45), Porteirinha* (77), Mucambinho (94), Riacho dos Machados (109), entroncamento (120), Estivinha (133), Barrocão (163), Francisco Sá* (205) e Tamanduá (225)	260	11—30
7 715	— **por ônibus**, de Montes Claros** a Belo Horizonte**, (REF. 1 176)	539	14—00
	Total	799	25—30

Número de ordem (REF)	ITINERÁRIOS E MEIOS DE TRANSPORTE	Extensão em km	Tempo médio gasto em viagem h. — m.
	Ao Rio de Janeiro		
7 716	**Pela E.F.C.B.**, de Monte Azul ao Rio, (REF. 4 305).....	1 355	40—55
7 717	**Pela E.F.C.B.**, de Monte Azul a Montes Claros.....	239	8—20
7 718	— **por ônibus**, de Montes Claros** a Belo Horizonte**, (REF. 1 176).....	539	14—00
7 719	— **por ônibus**, de Belo Horizonte** ao Rio**, (REF. 982).....	472	10—00
	Total.....	**1 250**	**32—20**
7 720	**Pela E.F.C.B.**, de Monte Azul a Montes Claros.....	239	8—20
7 721	— **por via aérea (C.R.A.N.)** de Montes Claros ao Rio, (REF. 4 312).....	695	2—45
	Total.....	**934**	**11..05**
7 722	**Por automóvel**, de Monte Azul* a Montes Claros**, (REF. 7 714).....	260	11—30
7 723	— **por ônibus**, de Montes Claros** a Belo Horizonte**, (REF. 1 176).....	539	14—00
7 724	— **por ônibus**, de Belo Horizonte** ao Rio**, (REF. 982).....	472	10—00
	Total.....	**1 271**	**35—30**
	A Espinosa		
7 725	**Pela V.F.F.L.B.**, de Monte Azul a Espinosa.....	41	1—40
7 726	**Por automóvel**, de Monte Azul* a Espinosa**, via Dourado (10).....	35	1—20
	A Janauba		
7 727	**Pela E.F.C.B.**, de Monte Azul a Janaúba.....	92	3—05
7 728	**Por automóvel**, de Monte Azul* a Janaúba*, via Mato Verde (29), Môrro Prêto (45), Portéirinha* (77) e Tocandira (99).....	125	5—30
	A Manga		
7 729	**Por automóvel**, de Monte Azul* a Manga, via Dourados (10), Espinosa** (35), Santana (40), Itamirim (60), Gado Bravo (137), Lajedinho (181), Lajedão (191) e Matias Cardoso (215).....	230	11—00
	A Mato Verde		
7 730	**Por automóvel**, de Monte Azul* a Mato Verde.....	29	1—15
	A Porteirinha		
7 731	**Por automóvel**, de Monte Azul* a Porteirinha*, via Mato Verde (29) e Môrro Prêto (45).....	77	3—00
	A Rio Pardo de Minas		
7 732	**Por automóvel**, de Monte Azul* a Rio Pardo de Minas, via Mato Verde (29), Môrro Prêto (45), Porteirinha* (77), Mucambinho (94), Riacho dos Machados (109), entroncamento (120) e Peixe Bravo (164).....	212	9—30
	A São João da Ponte		
7 733	**Pela E.F.C.B.**, de Monte Azul a Montes Claros.....	239	8—20
7 734	— **por ônibus**, de Montes Claros** a São João da Ponte, (REF. 4 639).....	159	5—00
	Total.....	**398**	**13—20**
7 735	**Por automóvel**, de Monte Azul* a São João da Ponte, via Mato Verde (29), Môrro Prêto (45), Porteirinha* (77), Tocandira (99), Janaúba* (125), Jaíba (145), Quem-quem (162), Orion (188), Engenheiro Zander (213), Sapé (215), São Pedro da Garça (238) e São João da Lagoa (257)..	283	11—00
	A Palmas de Monte Alto (Estado da Bahia)		
7 736	**Por automóvel**, de Monte Azul* a Palmas de Monte Alto, via Dourados (10), Espinosa** (35), Santa Rita (40), Santa Maria (42) e Urandí (63).....	185	8—00
	A Gameleiras		
7 737	**A cavalo**, de Monte Azul a Gameleira.....	39	7—00

Número de ordem (REF)	ITINERÁRIOS E MEIOS DE TRANSPORTE	Extensão em km	Tempo médio gasto em viagem h. — m.
	286 — MONTE BELO		
	A Belo Horizonte		
7 738	**Pela C.M.E.F.**, de Monte Belo a Juréia	7	0—20
7 739	— **pela R.M.V.**, de Juréia a Belo Horizonte, (REF. 680)	792	27—40
	Total	799	28—00
7 740	**Por automóvel**, de Monte Belo* a Belo Horizonte**, via Santa Cruz da Aparecida (16), São Bartolomeu (23), Alterosa* (35), Araujos** (51), Conceição da Aparecida** (58), Santa Quitéria (76), Carmo do Rio Claro** (81), Pôrto José Belmonte (90), entroncamento (120), Guapé** (125), Cajurú (137), Araúna (140), Santo Hilário (148), Formiga** (196), entroncamento (199), Betânia (223), Divinópolis** (279), Usina do Gafanhoto (286), São José dos Salgados (296), Garcia (311), Itauna** (316), Azurita (333), Mateus Leme*** (338), Juatuba* (352), Vianópolis (362), Betim* (372) e Parque Industrial* (394)	403	13—30
	Ao Rio de Janeiro		
7 741	**Pela C.M.E.F.**, de Monte Belo a Juréia	7	0—20
7 742	— **pela R.M.V.**, de Juréia a Cruzeiro, (REF. 390)	361	15—40
7 743	— **pela E.F.C.B.**, de Cruzeiro ao Rio, (REF. 325)	252	4—35
	Total	620	20—35
7 744	**Por automóvel**, de Monte Belo* ao Rio**, via Engenheiro Tromposqui (14), Monte Alegre* (29), Areado** (44), Rio Verde (53), entroncamento (69), Alfenas** (81), Fama** (97), Paraguaçu** (124), Escaramuça (136), Elói Mendes**, (154), Buenos (166), Varginha** (174), Ponte do Rio Verde (136), Três Corações** (206), Cambuquira** (227), Triângulo (238), Conceição do Rio Verde** (262), Águas de Contenda (272), Caxambu** (292), Vidinha (313), Pouso Alto* (322), Santana do Capivari* (330), Itamonte** (340), Capelinha do Picú (349), Registro do Picú (360), Engenheiro Passos (386) e daí pela BR—2 (rodovia Presidente Dutra)	575	16—30
	A Alterosa		
7 745	**Pela C.M.E.F.**, de Monte Belo a Juréia	7	0—20
7 746	— **pela R.M.V.**, de Juréia a Movimento	29	1—15
7 747	— **por ônibus**, de Movimento a Alterosa*	7	0—15
	Total	43	1—50
7 748	**Por automóvel**, de Monte Belo* a Alterosa*, via Santa Cruz da Aparecida (16) e São Bartolomeu (23)	35	1—30
	A Areado		
7 749	**Pela C.M.E.F.**, de Monte Belo a Juréia	7	0—20
7 750	— **pela R.M.V.**, de Juréia a estação de Areado	39	1—40
7 751	— **por ônibus**, da estação de Areado a Areado**	4	0—10
	Total	50	2—10
7 752	**Por automóvel**, de Monte Belo* a Areado**, via Engenheiro Tromposqui (14) e Monte Alegre (29)	44	1—45
	A Cabo Verde		
7 753	**Pela C.M.E.F.**, de Monte Belo a Muzambinho	30	1—30
7 754	— **por ônibus**, de Muzambinho** a Cabo Verde**, via Chaves (17)	26	1—00
	Total	56	2—30
7 755	**Por automóvel**, de Monte Belo* a Cabo Verde, via Monte Cristo (7), São Bartolomeu (17) e Chaves (18)	26	1—15
	A Juruáia		
7 756	**Pela C.M.E.F.**, de Monte Belo a Muzambinho	30	1—30
7 757	— **por ônibus**, de Muzambinho** a Juruáia, via Moçambo (10) e Santa Esmeria (16)	25	0—45
	Total	55	2—15
7 758	**Por ônibus**, de Monte Belo* a Muzambinho**, via Monte Cristo (7) e Palméia (18)	27	0—50
7 759	— **por ônibus**, de Muzambinho** a Juruáia, (REF. 7 757)	25	0—45
	Total	52	1—35

Número de ordem (REF)	ITINERÁRIOS E MEIOS DE TRANSPORTE	Extensão em km	Tempo médio gasto em viagem h — m
	A Muzambinho		
7 760	**Pela C.M.E.F.**, de Monte Belo a Muzambinho	30	1—30
7 761	**Por ônibus**, de Monte Belo* a Muzambinho**, (REF. 7 758)	28	0—50
	A Nova Resende		
7 762	**Por automóvel**, de Monte Belo* a Nova Resende**, via Juréia (6), Tormenta (15) e Barra (18)	30	1—30
	A Juréia		
7 763	**Pela C.M.E.F.**, de Monte Belo a Juréia	7	0—15
7 764	**Por automóvel**, de Monte Belo* a Juréia	6	0—15
	A Santa Cruz da Aparecida		
7 765	**Por automóvel**, de Monte Belo* a Santa Cruz da Aparecida, via Boa Vista (9)	16	0—20
	287 — MONTE CARMELO		
	A Belo Horizonte		
7 766	**Pela R.M.V.**, de Monte Carmelo a Belo Horizonte, (REF. (2)	688	23—55
7 767	**Por automóvel**, de Monte Carmelo** a Belo Horizonte**, via Celso Buono (27), Macaubas (50), Patrocínio** (89), São Benedito (114), Salitre (117), Serra do Salitre** (132), Rio Paranaiba* (196), entroncamento (214), Guarda dos Ferreiros* (227), São Gotardo** (238), Campos (260), Barra do Funchal (268), Comendador Viana** (285), Vale do Caixão (303), Onça (317), Pedra do Chumbo (343), Moéma*** (354), Chapada (368), Pirolito (372), Araújos** (389), Perdigão** (399), Chaves (411), Costas (419), estação de São Gonçalo (425), São Gonçalo do Pará (431), Campo Alegre (446), Igaratinga (455), Antunes (462), Caetano Prêto (469), Pará de Minas** (480), Tavares (492), Gameleira (500), Florestal* (505), Juatuba* (521), Vianópolis (531), Betim* (541) o Parque Industrial* (563)	572	13—00
7 768	**Por via aérea, (C.R.A.N.)**, do Monte Carmelo a Belo Horizonte, (REF. 5)	399	1—40
	Ao Rio de Janeiro		
7 769	**Pela R.M.V.**, de Monte Camelo a Barra Mansa, (REF. 7)	885	35—00
7 770	— **pela E.F.C.B.**, de Barra Mansa ao Rio, (REF. 8)	154	2—50
	Total	1 039	37—50
7 771	**Pela R.M.V.**, de Monte Carmelo a Belo Horizonte, (REF. 2)	688	23—55
7 772	— **pela E.F.C.B.**, de Belo Horizonte ao Rio, (REF. 981)	640	14—25
	Total	1 328	38—20
7 773	**Por automóvel**, de Monte Carmelo** a Belo Horizonte,** (REF. 7 767)	572	13—00
7 774	— **por ônibus**, de Belo Horizonte** ao Rio**, (REF. 982)	472	10—00
	Total	1 044	23—00
7 775	**Por via aérea, (C.R.A.N.)**, de Monte Carmelo ao Rio, (REF. 13)	747	3—10
	A Abadia dos Dourados		
7 776	**Por ônibus**, de Monte Carmelo** a Abadia dos Dourados*, via Encruzilhada (10) o entroncamento (28)	36	1—20
	A Coromandel		
7 777	**Por ônibus**, de Monte Carmelo** a Coromandel**, via Encruzilhada (10), Brejão (30) e entroncamento (56)	60	1—50
7 778	**Por ônibus**, de Monte Carmelo** a Coromandel**, via Encruzilhada (10), entroncamento (28) e Abadia dos Dourados* (36)	66	2—20

Número de ordem (REF)	ITINERÁRIOS E MEIOS DE TRANSPORTE	Extensão em km	Tempo médio gasto em viagem h. — m.
	A Estrêla do Sul		
7 779	**Por ônibus**, de Monte Carmelo** a Estrêla do Sul**, via Água Emendada (17)	29	0—40
	A Nova Ponte		
7 780	**Por ônibus**, de Monte Carmelo** a Nova Ponte*, via Romaria (20), Iraí de Minas (42), Pantaninho (57) e entroncamento (66)	86	3—30
7 781	**Por automóvel**, de Monte Carmelo** a Nova Ponte*, via Romaria (20)	54	2—00
	A Patrocínio		
7 782	**Pela R.M.V.**, de Monte Carmelo a Patrocínio	93	3—20
7 783	**Por ônibus**, de Monte Carmelo** a Patrocínio**, via Celso Bueno (27) e Macaúbas (50)	89	2—00
	A Perdizes		
7 784	**Pela R.M.V.**, de Monte Carmelo a Patrocínio	93	3—20
7 785	— **por ônibus**, de Patrocínio** a Perdizes*, via Santa Luzia (36) e Ponte José Cândido (42)	72	2—30
	Total	165	5—50
7 786	**Por automóvel**, de Monte Carmelo** a Perdizes*, via Celso Bueno (27), Macaúbas (50), Patrocínio (89), Santa Luzia (125) e Ponte José Cândido (131)	161	4—30
	A Santa Juliana		
7 787	**Por automóvel**, de Monte Carmelo** a Santa Juliana*, via Romaria (20), entroncamento (34)	84	2—40
	A Paranaíba de Goias (Estado de Goiás)		
7 788	**Pela R.M.V.**, de Monte Carmelo a Paranaíba de Goiás	70	2—40
7 789	**Por automóvel**, de Monte Carmelo** a Paranaíba de Goias, via Encruzilhada (10), Chapada dos Perdizes (53), Douradoquara (59), estação de Douradoquara (66) e Grupiara (76)	92	3—40
	A Douradoquara		
7 790	**Pela R.M.V.**, de Monte Carmelo a estação de Douradoquara	42	1—25
7 791	— **por ônibus**, da estação de Douradoquara a Douradoquara	7	0—20
	Total	49	1—45
7 792	**Por ônibus**, de Monte Carmelo** a Douradoquara, via Encruzilhada (10) e Chapada dos Perdizes (53)	59	2—50
	A Iraí de Minas		
7 793	**Por ônibus**, de Monte Carmelo** a Iraí de Minas, via Romaria (20)	42	1—20
7 794	**Por automóvel**, de Monte Carmelo** a Iraí de Minas, via Celso Bueno (27)	38	1—00
	A Romaria		
7 795	**Por ônibus**, de Monte Carmelo** a Romaria	20	0—40
	288 — MONTE SANTO DE MINAS		
	A Belo Horizonte		
7 796	**Pela C.M.E.F.**, de Monte Santo de Minas a Juréia, via Guaxupé (47)	122	5—05
7 797	— **pela R.M.V.**, de Juréia a Belo Horizonte, (REF. 680)	792	27—40
	Total	914	32—45
7 798	**Por automóvel**, de Monte Santo de Minas** a Belo Horizonte**, via Alves (6), Tanquinho (21), Bicudos (36), Jacuí (48), Fortaleza (66), Santa Cruz das Areias (73), Passos** (97), Lajes (131), entroncamento de São José da Barra (145), Cajuru (173), Araúna (176), Santo Hilário (184), Formiga** (232), entroncamento (235) Betânia (259), Divinópolis** (315), Usina do Gafanhoto (322), São José dos Salgados (332), Garcia (347), Itauna** (352), Azurita (369), Mateus Lemé*** (374), Juatuba* (388), Vianópolis (398), Betim* (408) e Parque Industrial* (430)	439	13—00

Número de ordem (REF)	ITINERÁRIOS E MEIOS DE TRANSPORTE	Extensão em km	Tempo médio gasto em viagem h. — m.
7 799	**Por ônibus**, de Monte Santo de Minas** a Guaxupé**, via Itiguaçu (9), Catitó (17) e Guaranésia** (27)	39	1—30
7 800	— **por via aérea, (C.R.A.N.)**, de Guaxupé a Belo Horizonte, (REF. 683)	356	1—30
	Total	395	3—00
	Ao Rio de Janeiro		
7 801	**Pela C.M.E.F.**, de Monte Santo de Minas a Juréia, (REF. 7 796)	122	5—05
7 802	— **pela R.M.V.**, de Juréia a Cruzeiro, (REF. 390)	361	15—40
7 803	— **pela E.F.C.B**, de Cruzeiro ao Rio, (REF 325)	252	4—35
	Total	735	25—20
7 804	**Por automóvel**, de Monte Santo de Minas** ao Rio**, via Itiguaçu (9), Catitó (17), Guaranésia** (27), Guaxupé** (39), Japí (44), Santa Esméria (55), Moçambo (61), Muzambinho** (71), Paraméia (80), Monte Cristo (91), Monte Belo* (98), Engenheiro Tromposqui (112), Monte Alegre* (124), Areado** (142), Rio Verde (151), Alfenas** (179), Fama** (195), Paraguaçu** (222). Escaramuça (234), Elói Mendes** (252), Buenos (264), Varginha** (272), Ponte do Rio Verde (294), Tres Corações** (304), Cambuquira** (325), Triângulo (336), Conceição do Rio Verde** (362), Águas de Contenda (370), Caxambu** (390), Vidinha (411), Pouso Alto* (420), Santana do Capivari* (428), Itamonte** (438), Capelinha do Picú (447), Registro do Picú (458), Engenheiro Passos (484) e daí pela BR—2, (rodovia Presidente Dutra)	673	20—00
7 805	**Por ônibus**, de Monte Santo de Minas** a Guaxupé**, (REF. 7 799)	39	1—30
7 806	— **por via aérea, (C.R.A.N.)**, de Guaxupe ao Rio, (REF. 695)	398	2—25
	Total	437	3—55
	A Arceburgo		
7 807	**Por ônibus**, de Monte Santo de Minas** a Arceburgo**, via Milagre (17)	29	1—00
	A Guaranésia		
7 808	**Pela C.M.E.F.**, de Monte Santo de Minas a Guaranésia	32	1—05
7 809	**Por ônibus**, de Monte Santo de Minas** a Guaranésia**, via Itiguaçu (9) e Catitó (17)	27	1—00
	A Itamogi		
7 810	**Pela C.M.E.F.**, de Monte Santo de Minas a Itamogi	21	0—50
7 811	**Por ônibus**, de Monte Santo de Minas** a Itamogi, via Vicente Carvalhais (8)	19	0—30
	A Jacuí		
7 812	**Pela C.M.E.F.**, de Monte Santo de Minas a Biguatinga, via Guaxupé (47)	77	3—30
7 813	— **por ônibus**, de Biguatinga a Jacuí	22	1—00
	Total	99	4—30
7 814	**Por automóvel**, de Monte Santo de Minas** a Jacuí, via Alves (6), Tanquinho (21) e Bicudos (36)	48	1—40
	A São Sebastião do Paraiso		
7 815	**Pela C.M.E.F.**, de Monte Santo de Minas a São Sebastião do Paraíso	50	1—45
7 816	**Por ônibus**, de Monte Santo de Minas** a São Sebastião do Paraíso**, via Vicente Carvalhais (8), Itamogi** (19), Tapir (23) e Ipoméia (29)	44	1—40
	A Cajuru (Estado de São Paulo)		
7 817	**Por automóvel**, de Monte Santo de Minas** a Cajuru**, via Baú (14) e Bausinho (20)	52	1—40
	A Mococa (Estado de São Paulo)		
7 818	**Pela C.M.E.F.**, de Monte Santo de Minas a Mococa, via Guaxupé (47) e Ribeiro do Vale (91)	114	3—30
7 819	**Por ônibus**, de Monte Santo de Minas** a Mococa**, via Milagre (17) e São Benedito das Areias (19)	41	1—30

Número de ordem (REF)	ITINERÁRIOS E MEIOS DE TRANSPORTE	Extensão em km	Tempo médio gasto em viagem h. — m.
	A Santo Antônio da Alegria (Estado de São Paulo)		
7 820	**Pela C.M.E.F.**, de Monte Santo de Minas a Itamogi	21	0—50
7 821	— **por ônibus**, de Itamogi** a Santo Antônio da Alegria**, (REF. 5 550)	14	0—25
	Total	35	1—15
7 822	**Por ônibus**, de Monte Santo de Minas** a Itamogi**, (REF. 7 811)	19	0—30
7 823	— **por ônibus**, de Itamogi** a Santo Antônio da Alegria**, (REF. 5 550)	14	0—25
	Total	33	0—55
	A Milagre		
7 824	**Por ônibus**, de Monte Santo de Minas** a Milagre	17	0—30
	289 — MONTES CLAROS		
	A Belo Horizonte		
7 825	**Pela E.F.C.B.**, de Monte Claros a Belo Horizonte, (REF. 358)	540	18—10
7 826	**Por ônibus**, de Montes Claros** a Belo Horizonte**, (REF. 1 176)	539	14—00
7 827	**Por via aérea (C.R.A.N.)**, de Montes Claros a Belo Horizonte, (REF. 1 455)	347	1—30
	Ao Rio de Janeiro		
7 828	**Pela E.F.C.B.**, de Montes Claros ao Rio, (REF. 371)	1 116	32—35
7 829	**Por ônibus**, de Montes Claros** a Belo Horizonte**, (REF. 1 176)	539	14—00
7 830	— **por ônibus**, de Belo Horizonte** ao Rio**, (REF 982)	472	10—00
	Total	1 011	24—00
7 831	**Por via aérea (C.R.A.N.)**, de Montes Claros ao Rio, (REF. 1 462)	695	2—45
	A Bocaiuva		
7 832	**Pela E.F.C.B.**, de Montes Claros a Bocaiuva	70	2—10
7 833	**Por ônibus**, de Montes Claros** a Bocaiuva**	53	1—30
7 834	**Por via aérea (C.R.A.N.)**, de Montes Claros a Bocaiuva	42	0—10
	A Brasília		
7 835	**Por ônibus**, de Montes Claros** a Brasília**, via Veados (18) e entroncamento (94)	112	4—30
	A Coração de Jesus		
7 836	**Por ônibus**, de Montes Claros** a Coração de Jesus*, via São João da Vereda (42)	78	3—00
	A Francisco Sá		
7 837	**Por ônibus**, de Montes Claros** a Francisco Sá*, via Tamanduá (35) e Ponte do Caetetú (43)	55	2—00
	A Jequitaí		
7 838	**Por ônibus**, de Montes Claros** a Jequitaí*, via Água Boa (60)	114	3—00
	A Juramento		
7 839	**Pela E.F.C.B.**, de Montes Claros a Glaucilândia	29	1—00
7 840	— **por ônibus**, de Glaucilândia* a Juramento	17	0—50
	Total	46	1—50
7 841	**Por ônibus**, de Montes Claros** a Juramento	42	1—30

Número de ordem (REF)	ITINERÁRIOS E MEIOS DE TRANSPORTE	Extensão em km	Tempo médio gasto em viagem h. — m.
	A São João da Ponte		
7 842	**Por ônibus**, de Montes Claros** a São João da Ponte, via Veados (18), entroncamento (73), Mirabela (81) e Patís (106)	159	5—00
	A Mirabela		
7 843	**Por ônibus**, de Montes Claros** a Mirabela, via Veados (18) e entroncamento (73)	81	3—00
	A Miralta		
7 844	**Por automóvel**, de Montes Claros** a Miralta, via Veados (18)	24	1—00
	A Patís		
7 845	**Por ônibus**, de Montes Claros** a Patis, via Veados (18), entroncamento (73) e Mirabela (81)	106	3—30
	A Santa Rosa de Lima		
7 846	**Por automóvel**, de Monte Claros** a Santa Rosa de Lima, via Veados (18) e Miralta (24)	46	1—30
	A São João da Vereda		
7 847	**Por ônibus**, de Montes Claros** a São João da Vereda	42	1—30
	A São Pedro da Garça		
7 848	**Por automóvel**, de Montes Claros** a São Pedro da Garça, via Veados (18), Miralta (24) e Santa Rosa de Lima (46)	75	2—45
	290 — MONTE SIÃO		
	A Belo Horizonte		
7 849	**Por ônibus**, de Monte Sião* a Ouro Fino**, via Luiz (9) Farias (15), Vaz (24) e Aparecida (27)	31	1—00
7 850	— **pela R.M.V.**, de Ouro Fino a Belo Horizonte, (REF. 1 618)	906	31—35
	Total	**937**	**32—35**
7 851	**Por ônibus**, de Monte Sião* a Ouro Fino**, (REF. 7 849)	31	1—00
7 852	— **pela R.M.V.**, de Ouro Fino a Cruzeiro, (REF. 1 620)	314	11—30
7 853	— **pela E.F.C.B.**, de Cruzeiro a Belo Horizonte, (REF. 482)	676	19—15
	Total	**1 021**	**31—45**
7 854	**Por ônibus**, de Monte Sião* a Ouro Fino**, (REF. 7 849)	31	1—00
7 855	— **por ônibus**, de Ouro Fino** a Pouso Alegre**, (REF. 1 623)	59	2—30
7 856	— **por ônibus**, de Pouso Alegre** a Belo Horizonte**, (REF. 1 310)	446	12—30
	Total	**536**	**16—00**
7 857	**Por ônibus**, de Monte Sião* a Ouro Fino**, (REF. 7 849)	31	1—00
7 858	— **por ônibus**, de Ouro Fino** a Pouso Alegre**, (REF. 1 623)	59	2—30
7 859	— **por via aérea (C.R.A.N.)**, de Pouso Alegre a Belo Horizonte, (REF. 1 391)	358	1—25
	Total	**448**	**4—55**
	Ao Rio de Janeiro		
7 860	**Por ônibus**, de Monte Sião* a Ouro Fino**, (REF. 7 849)	31	1—00
7 861	— **pela R.M.V.**, de Ouro Fino a Cruzeiro, (REF. 1 620)	314	11—30
7 862	— **pela E.F.C.B.**, de Cruzeiro ao Rio, (REF. 325)	252	4—35
	Total	**597**	**17—05**
7 863	**Por ônibus**, de Monte Sião* a Ouro Fino** (REF. 7 849)	31	1—00
7 864	— **por ônibus**, de Ouro Fino** a Pouso Alegre**, (REF. 1 623)	59	2—30
7 865	— **por ônibus**, de Pouso Alegre** ao Rio**, (REF. 1 316)	399	8—30
	Total	**489**	**12—00**
7 866	**Por ônibus**, de Monte Sião* a Ouro Fino**, (REF. 7 849)	31	1—00
7 867	— **por ônibus**, de Ouro Fino** a Pouso Alegre**, (REF. 1 623)	59	2—30
7 868	— **por via aérea (C.R.A.N.)**, de Pouso Alegre ao Rio, (REF. 1 397)	305	1—15
	Total	**395**	**4—45**

Número de ordem (REF)	ITINERÁRIOS E MEIOS DE TRANSPORTE	Extensão em km	Tempo médio gasto em viagem h. — m.
	A Bueno Brandão		
7 869	**Por ônibus**, de Monte Sião* a Ouro Fino**, (REF. 7 849)	31	1—00
7 870	— **por ônibus**, de Ouro Fino** a Bueno Brandão**, (REF. 1 320)	31	1—15
	Total	62	2—15
7 871	**Por automóvel**, de Monte Sião* a Bueno Brandão**, via Batinga (7), Pontes (15) e Sertãozinho (22)	31	1—20
	A Jacutinga		
7 872	**Por ônibus**, de Monte Sião* a Ouro Fino** (REF. 7 849)	31	1—00
7 873	— **pela R.M.V.**, de Ouro Fino a Jacutinga	31	1—10
	Total	62	2—10
7 874	**Por ônibus**, de Monte Sião* a Ouro Fino**, (REF. 7 849)	31	1—00
7 875	— **por ônibus**, de Ouro Fino** a Jacutinga**, via Aparecida (4), Peitudo (14) e Fazenda Velha (21)	31	0—50
	Total	62	1—50
7 876	**Por automóvel**, de Monte Sião* a Jacutinga**, via Rio das Pedras (6)	22	1—00
	A Itapira (Estado de São Paulo)		
7 877	**Por ônibus**, de Monte Sião* a Itapira**, via Termas de Lindóia (9) e Lindóia** (17)	37	1—10
	A Lindóia (Estado de São Paulo)		
7 878	**Por ônibus**, de Monte Sião* a Lindóia**, via Termas de Lindóia (9)	17	0—40
	A Socorro (Estado de São Paulo)		
7 879	**Por ônibus**, de Monte Sião* a Socorro**, via Termas de Lindóia (9) e Lindóia (17)	38	1—20
7 880	**Por automóvel**, de Monte Sião* a Socorro**, via Ferreirinhas (6)	21	0—50
	291 — MORADA NOVA DE MINAS		
	A Belo Horizonte		
7 881	**Por ônibus**, de Morada Nova de Minas** a Belo Horizonte**, via Frei Orlando (36), Jataí (53), estação de Pompeu (93), Pompeu** (109), Pompeu Velho (132), Papagáios** (153), Maravilhas** (165), Ponte Santa Cruz (184), Cachoeira dos Macacos (206), Lajes (219), Sete Lagoas** (238), Prudente de Morais (250), Matozinhos** (262), Pedro Leopoldo** (272), Dr. Lund (277), Entroncamento (292) e Venda Nova* (302)	315	9—30
7 882	**Por automóvel**, de Morada Nova de Minas** a Barra do Paraopeba	38	1—20
7 883	— **pela R.M.V.**, de Barra do Paraopeba a Belo Horizonte, via Velho da Táipa (165) e Azurita (250)	328	14—55
	Total	366	16—15
	Ao Rio de Janeiro		
7 884	**Por ônibus**, de Morada Nova de Minas** a Belo Horizonte**, (REF. 7 881)	315	9—30
7 885	— **pela E.F.C.B.**, de Belo Horizonte ao Rio, (REF. 981)	640	14—25
	Total	955	23—55
7 886	**Por automóvel**, de Morada Nova de Minas** a Barra do Paraopeba	38	1—20
7 887	— **pela R.M.V.**, de Barra do Paraopeba a Barbacena, via Velho da Táipa (165), Divinópolis (247), A Mourão (400) e Campolide (590)	600	30—45
7 888	— **pela E.F.C.B.**, de Barbacena ao Rio	378	8—15
	Total	1 016	40—20
7 889	**Por ônibus**, de Morada Nova de Minas** a Belo Horizonte**, (REF. 7 881)	315	9—30
7 890	— **por ônibus**, de Belo Horizonte** ao Rio**, (REF. 98)	472	10—00
	Total	787	19—30
7 891	**Por ônibus**, de Morada Nova de Minas** a Belo Horizonte**, (REF. 7 881)	315	9—30
7 892	— **por via aérea**, de Belo Horizonte ao Rio	348	1—15
	Total	663	10—45

Número de ordem (REF)	ITINERÁRIOS E MEIOS DE TRANSPORTE	Extensão em km	Tempo médio gasto em viagem h. — m.
	A Abaeté		
7 893	**Por ônibus**, de Morada Nova de Minas** a Abaeté**, via Biquinhas (34), Bocaina (44), Paineiras (54) e Patos (65)	89	3—00
7 894	**Por ônibus**, de Morada Nova de Minas** a Abaeté**, via Frei Orlando (36), Jataí (53) e Santa Cruz (73)	94	3—00
	A Corinto		
7 895	**Por ônibus**, de Morada Nova de Minas** a Sete Lagoas**. via Frei Orlando (36), Jataí (53), estação de Pompeu (93), Pompeu** (109), Pompeu Velho (132), Papagáios** (153), Maravilhas** (165), Ponte Santa Cruz (184), Cachoeira dos Macacos (206) e Lajes (219)	238	7—30
7 896	— **por ônbus**, de Sete Lagoas** a Corinto**, via Barreiro (12), Cedro Velho (27), Paraopeba** (30), São José da Lagoa (54), Bananal (63), Curvelo** (105), Capitão Evaristo (117) e Osório de Almeida (129)	154	4—00
	Total	**392**	**11—30**
7 897	**Por automóvel**, de Morada Nova de Minas** a Corinto**, via Pôrto das Melancias (15), Riacho Frio (42) e Rio do Peixe (108)	138	3—50
	A Felixlândia		
7 898	**Por automóvel**, de Morada Nova de Minas** a Felixlândia, via Pôrto Povoação (16), São João do Buriti (31) e Gravatá (54)	61	2—30
	A Pompéu		
7 899	**Por ônibus**, de Mora Nova de Minas** a Pompeu**, via Frei Orlando (36), Jataí (53) e estação de Pompeu (93)	109	3—00
	A São Gonçalo do Abaeté		
7 900	**Por ônibus**, de Morada Nova de Minas** a São Gonçalo do Abaeté**, via Pôrto da Ponte (59)	75	3—00
	A Tiros		
7 901	**Por ônibus**, de Morada Nova de Minas** a São Gonçalo do Abaeté**, (REF. 7 900)	75	3—00
7 902	— **por ônibus**, de São Gonçalo do Abaeté** a Tiros**, via Canastrão (44), Jaguara (62) e Serra do Moinho (85)	116	4—30
	Total	**191**	**7—30**
	A Biquinhas		
7 903	**Por ônibus** de Morada Nova de Minas** a Biquinhas	34	1—10
	A Frei Orlando		
7 904	**Por ônibus**, de Morada Nova de Minas** a Frei Orlando	36	1—20
	292 — MORRO DO PILAR		
	A Belo Horizonte		
7 905	**Por ônibus**, de Morro do Pilar* a Belo Horizonte**, via entroncamento (37), Palácio (42), Chapéu de Sol (57), Cardeal Mota (60), Cipó (66), Jatobá (76), Almeida (94), Ponte Raul Soares (121), Campinho (123), Lagoa Santa* (129), Vila Asas (133), Vespasiano* (139), entroncamento (143), Venda Nova* (153) e Pampulha* (157)	166	5—00
	Ao Rio de Janeiro		
7 906	**Por ônibus**, de Morro do Pilar* a Belo Horizonte**, (REF. 7 905)	166	5—00
7 907	— **pela E.F.C.B.**, de Belo Horizonte ao Rio, (REF. 981)	640	14—25
	Total	**806**	**19—25**

Número de ordem (REF)	ITINERÁRIOS E MEIOS DE TRANSPORTE	Extensão em km	Tempo médio gasto em viagem h. — m.
7 908	**Por ônibus**, de Morro do Pilar* a Belo Horizonte**, (REF. 7 905)	166	5—00
7 909	— **por ônibus**, de Belo Horizonte** ao Rio**, (REF. 982)	472	10—30
	Total	638	15—30
7 910	**Por ônibus**, de Morro do Pilar* a Belo Horizonte** (REF. 7 905)	166	5—00
7 911	— **por via aérea**, de Belo Horizonte ao Rio	348	1—15
	Total	514	6—15
	A Conceição do Mato Dentro		
7 912	**Por ônibus**, de Morro do Pilar* a Palácio, via entroncamento (37)	42	1—30
7 913	— **por ônibus**, de Palácio a Conceição do Mato Dentro**, via entroncamento (5)	55	1—50
	Total	97	3—20
0 914	**Por automóvel** de Morro do Pilar* a Conceição do Mato Dentro**, via entroucamento (24)	43	1—20
	A Jaboticatubas		
7 915	**Por ônibus**, de Morro do Pilar* a Lagoa Santa*, via entroncamento (37), Palácio (42), Chapeu de Sol (57), Cardeal Mota (60), Cipó (66), Jatobá (76), Almeida (94), Ponte Raul Soares (141) e Campinho (123)	129	3—30
7 916	— **por ônibus**, de Lagoa Santa* a Jaboticatubas,* (REF. 6 597)	35	3—40
	Total	164	4—50
	A Santa Maria de Itabira		
7 917	**Por ônibus**, de Morro do Pilar* a Ferros*, via Goiabas (41), Carmésia (56)	86	3—00
7 918	— **por ônibus**, de Ferros* a Santa Maria de Itabira*, via Mendonça (8)	50	2—00
	Total	136	5—00
	293 — MUNHOZ		
	A Belo Horizonte		
7 919	**Por automóvel**, de Munhoz a Camanducáia**, via Pereira (19), Toledo (24), Tenentes (35) e Itapeva (48)	61	2—30
7 920	— **por ônibus**, de Camanducáia a Pouso Alegre** (REF. 1 795)	69	2—40
7 921	— **pela R.M.V.**, de Pouso Alegre a Belo Horizonte, (REF. 1 689)	846	29—25
	Total	876	34—35
7 922	**Por automóvel**, de Munhoz a Camanducáia**, (REF. 7 919)	61	2—30
7 923	— **por ônibus**, de Camanducaia** a Pouso Alegre**, (REF. 1 795)	69	2—40
7 924	— **pela R.M.V.**, de Pouso Alegre a Cruzeiro, (REF. 1 691)	254	9—00
7 925	— **pela E.F.C.B.**, de Cruzeiro a Belo Horizonte, (REF. 482)	676	19—15
	Total	1 060	33—25
7 926	**Por automóvel**, de Munhoz a Camanducáia**, (REF. 7 939)	61	2—30
7 927	— **por ônibus**, de Camanducáia** a Pouso Alegre**, (REF. 1 795)	69	2—40
7 928	— **por ônibus**, de Pouso Alegre** a Belo Horizonte**, (REF. 1 310)	446	11—30
	Total	576	17—40
	Ao Rio de Janeiro		
7 929	**Por automóvel**, de Munhoz a Camanducáia**, (REF. 7 919)	61	2—30
7 930	— **por ônibus**, de Camanducáia** a Pouso Alegre**, (REF. 1 795)	69	2—40
7 931	— **pela R.M.V.**, de Pouso Algre a Cruzeiro, (REF. 1 691)	254	9—00
7 932	— **pela E.F.C.B**, de Cruzeiro ao Rio, (REF. 325)	252	4—35
	Total	636	18—45
7 933	**Por automóvel**, de Munhoz a Toledo, via Pereira (19)	24	1—00
7 934	— **por ônibus**, de Toledo a Bragança Paulista	42	2—30
7 935	— **pela E.F.B.**, de Bragança Paulista a Campo Limpo	55	1—40
7 936	— **pela E.F.S.J.**, de Campo Limpo a São Paulo	49	0—55
7 937	— **pela E.F.C.B**, de São Paulo ao Rio, (REF. 176)	500	9—25
	Total	670	15—30
7 938	**Por automóvel**, de Munhoz a Camanducáia**, (REF. 7 919)	61	2—30
7 939	— **por ônibus**, de Camanducaia** a Pouso Alegre**, (REF. 1 795)	69	2—40
7 940	— **por ônibus**, de Pouso Alegre** ao Rio**, (REF. 1 316)	399	8—30
	Total	529	13—40

Número de ordem (REF)	ITINERÁRIOS E MEIOS DE TRANSPORTE	Extensão em km	Tempo médio gasto em viagem h. — m.
	A Bueno Brandão		
7 941	**Por automóvel**, de Munhoz a Bueno Brandão**, via Bom Jardim (8) e Ciganos (17)	24	1—10
	A Camanducáia		
7 942	**Por automóvel**, de Munhoz a Camanducáia**, (REF. 7 919)	61	2—30
	A Cambui		
7 943	**Por automóvel**, de Munhoz a Cambui**, via Senador Amaral (39)	61	3—30
	A Toledo		
7 944	**Por automóvel**, de Munhoz a Toledo, (REF. 7 933)	24	1—00
	A Socorro		
7 945	**Por automóvel**, de Munhoz a Bueno Brandão**, (REF. 7 941)	24	1—10
7 946	— **por ônibus**, de Bueno Brandão** a Socorro**	35	2—00
	Total	59	3—10
	294 — MURIAÉ		
	A Belo Horizonte		
7 947	**Pela E.F.L.**, de Muriaé a Três Rios, (REF. 7 580)	220	9—25
7 948	— **pela E.F.C.B.**, de Três Rios a Belo Horizonte	442	10—40
	Total	662	20—05
7 949	**Por ônibus**, de Muriaé** a Leopoldina**, via Bom Jesus da Cachoeira (23), Laranjal* (37) e Palmeira (62)	75	2—20
7 950	— **por ônibus**, de Leopoldina** a Juiz de Fora**, (REF. 2 368)	125	4—00
7 951	— **por ônibus**, de Juiz de Fora** a Belo Horizonte**, (REF. 1 110)	260	6—30
	Total	460	12—50
7 952	**Por ônibus**, de Muriaé** a Cataguases**, (REF. 4 433)	70	2—00
7 953	— **por ônibus**, de Cataguases** a Ubá**, (REF. 2 726)	67	2—30
7 954	— **por ônibus**, de Ubá** a Belo Horizonte**, (REF. 745)	304	11—00
	Total	441	15—30
7 955	**Por via aérea (IMPERIAL)**, de Muriaé a Belo Horizonte, via Viçosa (65)	210	1—00
	Ao Rio de Janeiro		
7 956	**Pela E.F.L.**, de Muriaé ao Rio, (REF. 7 593)	365	13—35
7 957	**Por ônibus**, de Muriaé** ao Rio**, (REF. 4 440)	313	7—50
	A Cataguases		
7 958	**Pela E.F.L.**, de Muriae a Cataguases, via Patrocínio do Muriaé (20), Cisneiros (70) e Recréio (90)	128	5—40
7 959	**Por ônibus**, de Muriaé** a Cataguases**, (REF. 4 433)	70	2—00
	A Ervália		
7 960	**Pela E.F.L.**, de Muriaé a Coimbra, (REF. 7 598)	247	9—25
7 961	— **por ônibus**, de Coimbra*** a Ervália**	24	1—00
	Total	271	10—25
7 962	**Por ônibus**, de Muriaé** a Ervália**, (REF. 2 383)	71	3—00

Número de ordem (REF)	ITINERÁRIOS E MEIOS DE TRANSPORTE	Extensão em km	Tempo médio gasto em viagem h. — m.
	A Eugenópolis		
7 963	**Pela E.F.L.**, de Muriaé a Eugenópolis, via Patrocínio do Muriaé (20)	28	1—25
7 964	**Por ônibus**, de Muriaé** a Eugenópolis*, via Pratinha (14)	28	1—00
	A Laranjal		
7 965	**Por ônibus**, de Muriaé** a Laranjal*, via Bom Jesus da Cachoeira (23)	37	1—20
	A Miradouro		
7 966	**Por ônibus**, de Muriaé** a Miradouro**, via Itamuri (23)	36	1—25
	A Miraí		
7 967	**Pela E.F.L.**, de Muriaé a Miraí, via Patrocínio do Muriaé (20), Cisneiros (70), Recreio (90) e Cataguases (128)	163	7—25
7 968	**Por ônibus**, de Muriaé** a Miraí**, (REF. 4 190)	36	1—20
	A Palma		
7 969	**Pela E.F.L.**, de Muriaé a Palma, via Patrocínio do Muriaé (20)	61	2—35
7 970	**Por ônibus**, de Muriaé** a Laranjal*, (REF. 7 965)	37	1—20
7 971	— **por ônibus**, de Laranjal* a Palma**	22	0—45
	Total	59	2—05
7 972	**Por automóvel**, de Muriaé** a Palma**, via Cachoeira Alegre (19), Silveira Carvalho (27) e Banco Verde (33)	43	1—30
	A Patrocinio do Muriaé		
7 973	**Pela E.F.L.**, de Muriaé a Patrocínio do Muriaé	20	0—55
7 974	**Por ônibus**, de Muriaé** a Patrocínio do Muriaé*, via Ivaí (11)	20	1—00
	A Vieiras		
7 975	**Por ônibus**, de Muriaé** a Miradouro**, (REF. 7 966)	36	1—25
7 976	— **por automóvel**, de Miradouro **a Vieiras	18	0—40
	Total	54	2—05
	A Belisário		
7 977	**Por ônibus**, de Muriaé** a Belisário, via Itamuri (23)	41	1—35
	A Boa Família		
7 978	**Por ônibus**, de Muriaé** a Boa Família, via entroncamento (11)	20	1—00
	A Bom Jesus da Cachoeira		
7 979	**Por ônibus**, de Muriaé** a Bom Jesus da Cachoeira	23	1—00
	A Itumuri		
7 980	**Por ônibus**, de Muriaé** a Itamuri	23	0—50
	A Pirapanema		
7 981	**Por ônibus**, de Muriaé** a Pirapanema, via Vermelho (11)	20	0—50
	A Rosário da Limeira		
7 982	**Por ônibus**, de Muriaé** a Rosário da Limeira, via Vermelho (11) e Pirapanema (20)	36	1—30

Número de ordem (REF)	ITINERÁRIOS E MEIOS DE TRANSPORTE	Extensão em km	Tempo médio gasto em viagem h — m.
	295 — MUTUM		
	A Belo Horizonte		
7 983	Por ônibus, de Mutum** a Aimorés**, via Lajinha do Mutum (15), Santa Terezinha (24), Expedicionário Alício (34) e Conceição do Capim (52)	76	3—30
7 984	— pela E.F.V.M., de Aimorés a Nova Era, (REF. 238)	363	9—40
7 985	— pela E.F.C.B., de Nova Era a Belo Horizonte, (REF. 92)	185	7—20
	Total	**624**	**20—30**
7 986	Por ônibus, de Mutum** a Ipanema**, via Santa Elisa (20), Três Barras (28) e Taparuba (36)	56	3—00
7 987	— por ônibus, de Ipanema** a Manhuaçu**, (REF. 3 050)	94	4—10
7 988	— por ônibus, de Manhuaçu** a Belo Horizonte**, (REF. 3 055)	337	11—30
	Total	**487**	**18—40**
7 989	Por ônibus, de Mutum** a Ipanema** (REF. 7 986)	56	3—00
7 990	— por ônibus, de Ipanema** a Manhuaçu** (REF. 3 050)	94	4—10
7 991	— por via aérea, (N.A.B.), de Manhuaçu a Belo Horizonte	205	0—55
	Total	**355**	**8—05**
	Ao Rio de Janeiro		
7 992	Por ônibus, de Mutum** a Aimorés**, (REF. 7 983)	76	3—30
7 993	— pela E.F.V.M., de Aimorés a Nova Era, (REF. 238)	363	9—40
7 994	— pela E.F.C.B., de Nova Era ao Rio, (REF. 99)	745	22—30
	Total	**1 184**	**35—40**
7 995	Por ônibus, de Mutum** a Aimorés**, (REF. 7 983)	76	3—30
7 996	— pela E.F.V.M., de Aimorés a Vitória, (Pedro Nolasco)	180	4—15
7 997	— pela E.F.L., de Vitória ao Rio, (REF. 102)	641	22—05
	Total	**897**	**29 - 50**
7 998	Por ônibus, de Mutum** a Ipanema**, (REF. 7 986)	56	3—00
7 999	— por ônibus, de Ipanema** a Manhuaçu**, (REF. 3 050)	94	4—10
8 000	— pela E.F.L., de Manhuaçu ao Rio, (REF. 3 062)	542	21—15
	Total	**692**	**28—25**
8 001	Por ônibus, de Mutum** a Ipanema**, (REF. 7 986)	56	3—00
8 002	— por ônibus, de Ipanema** a Manhuaçu**, (REF. 3 050)	94	4—10
8 003	— por ônibus, de Manhuaçu** ao Rio**, (REF. 3 065)	448	13—30
	Total	**598**	**20—40**
	A Aimorés		
8 004	Por ônibus, de Mutum** a Aimorés**, (REF. 7 983)	76	3—30
8 005	Por ônibus, de Mutum** a Aimorés**, via São Sebastião da Vala (23), São João do Capim (36), Penha do Capim (41) e Conceição do Capim (55)	79	3—30
	A Conceição do Ipanema	56	3—00
8 006	Por ônibus, de Mutum** a Ipanema**, (REF. 7 986)	56	3—00
8 007	— por ônibus, de Ipanema** a Conceição do Ipanema	21	1—30
	Total	**77**	**4—30**
8 008	Por automóvel, de Mutum** a Conceição do Ipanema*, via São Barnabé (24)	41	2—00
	A Ipanema		
8 009	Por ônibus, de Mutum** a Ipanema**, (REF. 7 986)	56	3—00
8 010	Por automóvel, de Mutum** a Ipanema**, via São Barnabé (24) e Encruzilhada (28)	48	2—30
	A Lajinha		
8 011	Por ônibus de Mutum** a Lajinha**, via São Roque (23), Encruzilhada (25) e Prata (40)	58	2—00

Número de ordem (REF)	ITINERÁRIOS E MEIOS DE TRANSPORTE	Extensão em km	Tempo médio gasto em viagem h. — m.
	A Pocrane		
8 012	**Por automóvel**, de Mutum** a Pocrane, via Lajinha do Mutum (15), Centenário (21) e Barra da Figueira (42)	52	3—00
	A Afonso Cláudio (Estado do Espírito Santo)		
8 013	**Por automóvel**, de Mutum** a Afonso Cláudio, via São Sebastião da Vala (23) e Alto Capim (38)	144	7—00
	A Baixo Guandu (Estado do Espírito Santo)		
8 014	**Por ônibus**, de Mutum** a Aimorés**, (REF. 7 983)	76	3—30
8 015	— **pela E.F.V.M.**, de Aimorés a Baixo Guandu	6	0—15
	Total	82	3—45
8 016	**Por ônibus**, de Mutum** a Aimorés**, (REF. 7 983)	76	3—30
8 017	— **por ônibus**, de Aimorés** a Baixo Guandu	7	0—15
	Total	83	3—45
	A Centenário		
8 018	**Por automóvel**, de Mutum** a Centenário, via Lajinha do Mutum (15)	21	1—00
8 019	**A cavalo**, de Mutum a Centenário	18	3—00
	A Ocidente		
8 020	**Por automóvel**, de Mutum** a Ocidente via São Roque (23) e Encruzilhada (25)	36	1—30
8 021	**A cavalo**, de Mutum a Ocidente	30	5—00
	A Roseiral		
8 022	**Por automóvel**, de Mutum** a Roseiral	18	1—00
	A São Francisco do Humaitá		
8 023	**Por automóvel**, de Mutum** a São Francisco do Humaita, via Roseiral (18)	42	3—00
8 024	**A cavalo**, de Mutum a São Francisco do Humaita	40	7—00
	296 — MUZAMBINHO		
	A Belo Horizonte		
8 025	**Pela C.M.E.F.**, de Muzambinho a Juréia	36	1—25
8 026	— **pela R.M.V.**, de Juréia a Belo Horizonte, (REF. 680)	792	27—40
	Total	828	29—05
8 027	**Por automóvel**, de Muzambinho** a Belo Horizonte**, via Palméia (9) Monte Cristo (20), Monte Belo* (27), Santa Cruz da Aparecida (43), São Bartolomeu (57), Alterosa* (62), Araujos** (74) Conceição da Aparecida** (85), Santa Quiteria (103), Carmo do Rio Claro** (103), Pôrto José Belmonto (117), entroncamento (147), Guapé** (152), Cajuru (164), Arauna (167), Santo Hilário (175), Formiga** (223), entroncamento (226), Betânia (250), Divinópolis** (306), Usina do Gafanhoto (313), São José dos Salgados (323). Garcia (338), Itaúna** (343), Azurita (360), Mateus Leme*** (365), Juatuba* (379), Vianópolis (389), Betim* (399) e Parque Industrial*(421)	430	15—00
8 028	**Por ônibus**, de Muzambinho** a Guaxupé**, via Moçambo (10), Santa Esméria (16), entroncamento (23) e Japí (27)	32	1—30
8 029	— **por via aérea (C.R.A.N.)**, de Guaxupé a Belo Horizonte, (REF. 683)	356	1—30
	Total	388	3—00
	Ao Rio de Janeiro		
8 030	**Pela C.M.E.F.**, de Muzambinho a Juréia	36	1—45
8 031	— **pela R.M.V.**, de Juréia a Cruzeiro, (REF. 390)	361	15—40
8 032	— **pela E.F.C.B.**, de Cruzeiro ao Rio, (REF. 325)	252	4—35
	Total	649	21—40

Número de ordem (REF)	ITINERÁRIOS E MEIOS DE TRANSPORTE	Extensão em km	Tempo médio gasto em viagem h. — m.
8 033	**Por automóvel**, de Muzambinho** ao Rio**, via Palméia (9), Monte Cristo (20), Monte Belo* (27), Engenheiro Tromposqui (41), Monte Alegre (56), Areado** (71), Rio Verde (80), entroncamento (96), Alfenas** (108), Fama** (124), Paraguaçu** (151), Escaramuça (163), Eloi Mendes** (181) Buenos (193), Varginha** (201), Ponte do Rio Verde (223), Três Corações** (233), Cambuquira** (254), Triângulo (265), Conceição do Rio Vérde** (291), Águas de Contenda (299), Caxambu** (319) Vidinha (340), Pouso Alto* (349), Santana do Capivari* (357), Itamonte** (367), Capelinha do Picú (376), Registro do Picú (387), Engenheiro Passos (413) e daí pela BR—2 (rodovia Presidente Dutra)	602	17—20
8 034	**Por ônibus**, de Muzambinho** a Guaxupé**, (REF. 8 028)	32	1—30
8 035	— **por via aérea (C.R.A.N.)**, de Guaxupé ao Rio, (REF. 695)	398	2—25
	Total	430	3—55
	A Cabo Verde		
8 036	**Por ônibus**, de Muzambinho** a Cabo Verde**, (REF. 7 754)	26	1—00
	A Guaxupé		
8 037	**Pela C.M.E.F.**, de Muzambinho a Guaxupé	38	1—15
8 038	**Por ônibus**, de Muzambinho** a Guaxupé**, (REF. 8 028)	32	1—30
	A Juruaia		
8 039	**Por ônibus**, de Muzambinho** a Juruaia, (REF. 7 757	25	0—45
	A Monte Belo		
8 040	**Pela C.M.E.F.**, de Muzambinho a Monte Belo	30	1—30
8 041	**Por ônibus**, de Muzambinho** a Monte Belo*, (REF. 6 508)	27	0—50
	A Caconde (Estado de São Paulo)		
8 042	**Por ônibus**, de Muzambinho** a Caconde**, via Belem (9) e Campestre (15)	32	1—00
	A Tapiratiba (Estado de São Paulo)		
8 043	**Por ônibus**, de Muzambinho** a Guaxupé**, (REF. 8 028)	32	1—30
8 044	— **por ônibus**, de Guaxupé** a Tapiratiba**	27	1—00
	Total	59	2—30
	297 — NANUQUE		
	A Belo Horizonte		
8 045	**Pela E.F.B.M.**, de Nanuque a Teófilo Otoni	205	8—30
8 046	— **por ônibus**, de Teófilo Otoni** a Governador Valadares**, (REF. 190)	156	4—00
8 047	— **pela E.F.V.M.**, de Governador Valadares a Nova Era, (REF. 191)	213	5—40
8 048	— **pela E.F.C.B.**, de Nova Era a Belo Horizonte, (REF. 92)	185	7—20
	Total	759	25—30
8 049	**Pela E.F.B.M.**, de Nanuque a Teófilo Otoni	205	8—30
8 050	— **por ônibus**, de Teófilo Otoni** a Governador Valadares**, (REF. 190)	156	4—00
8 051	— **por ônibus**, de Governador Valadares** a Belo Horizonte**, (REF. 94)	445	14—00
	Total	806	26—30
8 052	**Por via aérea (C.R.A.N.)**, de Nanuque a Belo Horizonte	446	2—05
	Ao Rio de Janeiro		
8 053	**Pela E.F.B.M.**, de Nanuque a Ponta d'Arêia	172	7—45
8 054	— **pela Navegação Marítima**, de Ponta d'Arêia ao Rio	831	36—00
	Total	1 003	43—45
8 055	**Pela E.F.B.M.**, de Nanuque a Teófilo Otoni	205	8—30
8 056	— **por ônibus**, de Teófilo Otoni** a Governador Valadares**, (REF. 190)	156	4—00

Número de ordem (REF)	ITINERÁRIOS E MEIOS DE TRANSPORTE	Extensão em km	Tempo médio gasto em viagem h. — m.
8 057	— **pela E.F.V.M.**, de Governador Valadares a Nova Era, (REF. 191)	213	5—40
8 058	— **pela E.F.C.B.**, de N va Era ao Rio, (REF. 99)	745	22—30
	Total	1 319	40—40
8 059	**Pela E.F.B.M**, de Nanuque a Teófilo Otoni	205	8—30
8 060	— **por ônibus**, de Teófilo Otoni** a Caratinga**, (REF. 215)	277	8—00
8 061	— **por ônibus**, de Caratinga** ao Rio**, (REF. 105)	498	13—00
	Total	980	29—30
8 062	**Por ônibus**, de Nanuque** a Vitória**, via Cajubi (13), Morro Danta (63), Santana (115), São Mateus (135), Linhares (258), Guaraná (323) e Nova Almeida (377)	425	11—25
8 063	— **pela E.F.L.**, de Vitória ao Rio, (REF. 102)	641	22—05
	Total	1 066	33—30
8 064	**Por via aérea (C.R.A.N.)**, de Nanuque ao Rio, (REF. 2 462)	794	3—20
	A Ataléia		
8 065	**Pela E.F.B.M.**, de Nanuque a Teófilo Otoni	205	8—30
8 066	— **por ônibus**, de Teófilo Otoni** a Ataléia, (REF. 2 466)	84	4—00
	Total	289	12—30
8 067	**Por automóvel**, de Nanuque** a Ataléia, via Cajubi (13), Encruzilhada (56), Epaminondas Otoni (95) e entroncamento (123)	144	4—30
	A Carlos Chagas		
8 068	**Pela E.F.B.M.**, do Nanuque a Carlos Chagas	62	2—40
8 069	**Por automóvel**, de Nanuque** a Carlos Chagas**, via Cajubi (13) e Encruzilhada (56)	77	2—30
	A Alcobaça (Estado da Bahia)		
8 070	**Pela E.F.B.M**, de Nanuque a Caravelas, via Ponta d'Arêia (172)	177	8—05
8 071	— **por automóvel**, de Caravelas a Alcobaça	27	1—00
	Total	204	9—05
	A Caravelas (Estado da Bahia)		
8 072	**Pela E.F.B.M.**, de Nanuque a Caravelas, (REF. 8 070)	177	8—05
8 073	**Por automóvel**, de Nanuque** a Caravelas, via Serra dos Aimorés (15), Aimorés (30), Helvécia (85) e São José do Peruipe (111)	152	5—00
	A Conceição da Barra (Estado do Espírito Santo)		
8 074	**Por ônibus**, de Nanuque** a Conceição da Barra, via Cajubi (13), Morro Danta (63) e Santana (115)	121	4—00
	A Mucuri (Estado da Bahia)		
8 075	**Pela E.F.B.M.**, de Nanuque a Caravelas, (REF. 8 070)	177	8—05
8 076	— **por automóvel**, de Caravelas a Mucuri, via São José do Peruipe (41)	76	3—00
	Total	253	11—05
8 077	**Por automóvel**, de Nanuque** a Mucuri, via Serra dos Aimorés (15), Aimorés (30), Helvécia (85) e São José do Peruipe (111)	146	5—30
	A Alto Itauna		
8 078	**A cavalo**, de Nanuque a Alto Itauna	76	14—00
	A Serra dos Aimorés		
8 079	**Pela E.F.B.M.**, de Nanuque a Serra dos Aimorés (estação de Artur Castilho)	14	0—55
8 080	**Por automóvel**, de Nanuque** a Serra dos Aimorés	15	0—30
	A Vila Pereira		
8 081	**A cavalo**, de Nanuque a Vila Pereira	70	13—00

Número de ordem (REF)	ITINERÁRIOS E MEIOS DE TRANSPORTE	Extensão em km	Tempo médio gasto em viagem h. — m.
	298 — NATERCIA		
	A Belo Horizonte		
8 082	Por **automóvel**, de Natércia** a Olímpio Noronha, via Turvo (10)	34	1—00
8 083	— pela **R.M.V.**, de Olímpio Noronha a Belo Horizonte, via Freitas (23), Três Corações (87), Lavras (181), Ribeirão Vermelho (189), Garças de Minas (389), Divinópolis (532) e Azurita (611)	688	23—25
	Total	722	24—25
8 084	Por **ônibus**, de Natércia** a Careaçu, via Atirado (12), Bom Retiro (25), São Sebastião da Bela Vista (37) e Anil (46) e entroncamento (52)	55	1—30
8 085	— por **ônibus**, de Careaçu** a Belo Horizonte**, (REF. 2 428)	410	11—40
	Total	465	13—10
8 086	Por **ônibus**, de Natércia** a Santa Rita do Sapucaí**, via Atirado (12), Bom Retiro (25), São Sebastião da Bela Vista (37) e Paredão (43)	54	2—00
8 087	— por via **aérea (N.A.B.)**, de Santa Rita do Sapucaí a Belo Horizonte, (REF. 2 430)	320	1—10
	Total	374	3—10
	Ao Rio de Janeiro		
8 088	Por **automóvel**, de Natércia** a Olímpio Noronha, (REF. 8 082	34	1—00
8 089	— pela **R.M.V.**, de Olímpio Noronha a Cruzeiro, via Freitas (23) e Soledade de Minas (40)	129	4—50
8 090	— pela **E.F.C.B.**, de Cruzeiro ao Rio, (REF. 325)	252	4—35
	Total	415	10—25
8 091	Por **automóvel**, de Natércia** ao Rio**, via Turvo (10), Olímpio Noronha (34), Pinhal (48), Carmo de Minas** (58), São Lourenço** (67), Vidinha (80), Pouso Alto* (89), Santana do Capivari* (97), Itamonte** (107), Capelinha do Picú (116), Registro do Picú (127), Engenheiro Passos (153) e daí pela BR—2 (rod via Presidente Dutra)	342	7—30
8 092	Por **ônibus**, de Natércia** a Santa Rita do Sapucaí**, (REF. 8 086)	54	2—00
8 093	— por via **aérea (N.A.B.)**, de Santa Rita do Sapucaí ao Rio	260	1—00
	Total	314	3—00
	A Careaçu		
8 094	Por **ônibus**, de Natércia** a Careaçu** (REF. 8 084)	55	1—30
	A Cristina		
8 095	Por **ônibus**, de Natércia** a Itajubá**, via Turvo (10), Conceição da Pedra (22), Pedralva**, (42), São José do Alegre (56), entroncamento (63) e Piranguinho** (69)	79	3—45
8 096	— pela **R.M.V.**, de Itajubá a Cristina	47	1—40
	Total	126	5—25
8 097	Por **automóvel**, de Natércia** a Cristina**, via Turvo (10), Olímpio Noronha (34) e Vargem Alegre (54)	59	2—15
	A Heliodora		
8 098	Por **automóvel**, de Natércia** a Heliodora**, via Atirado (12)	25	1—00
	A Jesuânia		
8 099	Por **automóvel**, de Natércia** a Olímpio Noronha, (REF. 8 082)	34	1—00
8 100	— pela **R.M.V.**, de Olímpio Noronha a Jesuânia	10	0—20
	Total	44	1—20
8 101	Por **automóvel**, de Natércia** a Jesuânia**, via Turvo (10), Olímpio Noronha (34)	44	1—30
	A Lambari		
8 102	Por **automóvel**, de Natércia** a Olímpio Noronha, (REF. 8 082)	34	1—00
8 103	— pela **R.M.V.**, de Olímpio Noronha a Lambari	20	0—50
	Total	54	1—50
8 104	Por **automóvel**, de Natércia** a Lambari**, via Turvo (10), Olímpio Noronha (34) e Jesuânia** (44)	53	1—45

Número de ordem (REF)	ITINERÁRIOS E MEIOS DE TRANSPORTE	Extensão em km	Tempo médio gasto em viagem h. — m.
	A Pedralva		
8 105	**Por ônibus**, de Natércia** a Pedralva**, via Turvo (10) e Conceição da Pedra (22).....	42	1—30
	A Santa Rita do Sapucaí		
8 106	**Por ônibus**, de Natércia** a Santa Rita do Sapucaí**, (REF. 8 086).....	54	2—00
8 107	**Por automóvel**, de Natércia** a Santa Rita do Sapucaí**, via Atirado (12) e Bom Retiro (25)....	39	1—30
	A Conceição da Pedra		
8 108	**Por ônibus**, de Natércia** a Conceição da Pedra, via Turvo (10).....	22	0—45
	299 — NAZARENO		
	A Belo Horizonte		
8 109	**Por automóvel**, de Nazareno a estação de Nazareno.....	18	0—30
8 110	— **pela R.M.V.**, da estação de Nazareno a Belo Horizonte, via Aureliano Mourão (39), Divinópolis (192) e Azurita (270).....	347	12—10
	Total.....	**365**	**12—40**
8 111	**Por ônibus**, de Nazareno a São João del Rei**, via Palmital (8), São Sebastião da Vitória (29) e Rio das Mortes (45).....	56	2—30
8 112	— **por ônibus**, de São João del Rei** a Belo Horizonte**, (REF. 5 837).....	190	6—00
	Total.....	**246**	**8—30**
8 113	**Por ônibus**, de Nazareno a São João del Rei**, (REF. 8 111).....	56	2—30
8 114	— **por Via aérea (IMPERIAL)**, de São João del Rei a Belo Horizonte.....	144	0—40
	Total.....	**200**	**3—10**
	Ao Rio de Janeiro		
8 115	**Por automóvel**, de Nazareno a estação de Nazareno.....	18	0—30
8 116	— **pela R.M.V.**, da estação de Nazareno a Barbacena, via Campolide (151).....	162	8—25
8 117	— **pela E.F.C.B.**, de Barbacena ao Rio.....	378	8—15
	Total.....	**558**	**17—10**
8 118	**Por ônibus**, de Nazareno a Itumirim*, via Usina do Ituti ga (12), Itutinga (16) e Macuco (32)....	47	2—00
8 119	— **pela R.M.V.**, de Itumirim a Barra Mansa, via Arantina (144).....	253	9—50
8 120	— **pela E.F.C.B.**, de Barra Mansa ao Rio, (REF. 8).....	154	2—50
	Total.....	**454**	**14—40**
8 121	**Por ônibus**, de Nazareno a São João del Rei**, (REF. 8 111).....	56	2—30
8 122	— **por ônibus**, de São João del Rei** a Barbacena** (REF. 5 825).....	75	2—30
8 123	— **por ônibus**, de Barbacena** ao Rio**, (REF. 898).....	306	6—00
	Total.....	**437**	**11 - 00**
	A Bom Sucesso		
8 124	**Por automóvel**, de Nazareno a estação de Nazareno.....	18	0—30
8 125	— **pela R.M.V.**, da estação de Nazareno a Bom Sucesso, via Aureliano Mourão (39).....	52	1—50
	Total.....	**70**	**2—20**
8 126	**Por automóvel**, de Nazareno a Bom Sucesso**, via Ibituruna (22).....	40	1—10
	A Carrancas		
8 127	**Por ônibus**, de Nazareno a Itumirim* (REF. 8 118).....	47	2—00
8 128	— **pela R.M.V.**, de Itumirim a estação de Carrancas.....	40	1—20
8 129	— **por ônibus**, da estação de Carrancas a Carrancas*.....	16	0—40
	Total.....	**103**	**4 - 00**
8 130	**Por automóvel**, de Nazareno a Carrancas*, via Usina do Itutinga (12), Itutinga (16).....	49	2—00
	A Itutinga		
8 131	**Por ônibus**, de Nazareno a Itutinga, via Usina de Itutinga (12).....	16	0—40

Número de ordem (REF)	ITINERÁRIOS E MEIOS DE TRANSPORTE	Extensão em km	Tempo médio gasto em viagem h — m.
	A São João del Rei		
8 132	**Por automóvel**, de Nazareno a estação de Nazareno	18	0—30
8 133	— **pela R.M.V.**, da estação de Nazareno a São João del Rei	65	2—15
	Total	**83**	**2—45**
8 134	**Por ônibus**, de Nazareno a São João del Rei**, (REF. 8 111)	56	2—30
	A São Tiago		
8 135	**Por ônibus**, de Nazareno a São João del Rei**, (REF. 8 111)	56	2—30
8 136	— **por ônibus**, de São João del Rei** a São Tiago**, via Ibitutinga (16) e Santa Rita do Rio Abaixo (22)	61	2—00
	Total	**117**	**4—30**
8 137	**Por automóvel**, de Nazareno a São Tiago**, via Ibituruna (22) e Bom Sucesso** (40)	82	3—10
	300 — NEPOMUCENO		
	A Belo Horizonte		
8 138	**Por ônibus**, de Nepomuceno** a Lavras**, via Ponte do Rio Cervo (12) e Ponte da Água Limpa (17)	35	1—10
8 139	— **pela R.M.V.**, de Lavras a Belo Horizonte, (REF. 6 695)	507	15—25
	Total	**542**	**16—35**
8 140	**Por ônibus**, de Nepomuceno** a Lavras**, (REF. 8 138)	35	1—10
8 141	— **pela R.M.V.**, de Lavras a Belo Horizonte, (REF. 6 696)	366	13—05
	Total	**401**	**14—15**
8 142	**Por ônibus**, de Nepomuceno** a Lavras**, (REF. 8 138)	35	1—10
8 143	— **por ônibus**, de Lavras** a Belo Horizonte**, (REF. 3 353)	261	8—00
	Total	**296**	**9—10**
8 144	**Por ônibus**, de Nepomuceno** a Lavras** (REF. 8 138)	35	1—10
8 145	— **por via aérea (C.R.A.N.)**, de Lavras a Belo Horizonte	189	0—50
	Total	**224**	**2—00**
	Ao Rio de Janeiro		
8 146	**Por ônibus**, de Nepomuceno** a Lavras**, (REF. 8 138)	35	1—10
8 147	— **pela R.M.V.**, de Lavras a Barra Mansa, (REF. 6 699)	285	10—30
8 148	— **pela E.F.C.B.**, de Barra Mansa ao Rio, (REF. 8)	154	2—50
	Total	**474**	**14—30**
8 149	**Por ônibus**, de Nepomuceno** a Lavras**, (REF. 8 138)	35	1—10
8 150	— **pela R.M.V.**, de Lavras a Cruzeiro, (REF. 6 701)	264	10—30
8 151	— **pela E.F.C.B.**, de Cruzeiro ao Rio, (REF. 325)	252	4—35
	Total	**551**	**16—15**
8 152	**Por ônibus**, de Nepomuceno** a Lavras**, (REF. 8 138)	35	1—10
8 153	— **por ônibus**, de Lavras** a São João del Rei**, (REF. 6 703)	124	5—00
8 154	— **por ônibus**, de São João del Rei** a Barbacena**, (REF. 5 825)	75	2—30
8 155	— **por ônibus**, de Barbacena** ao Rio**, (REF. 898)	306	6—00
	Total	**540**	**14—40**
	A Campo Belo		
8 156	**Por ônibus**, de Nepomuceno** a Lavras** (REF. 8 138)	35	1—10
8 157	— **pela R.M.V.**, de Lavras a Campo Belo, via Ribeirão Vermelho (9)	68	2—20
	Total	**103**	**3—30**
8 158	**Por ônibus**, de Nepomuceno** a Campo Belo**, via Nazaré (21), Pôrto dos Mendes (22) e Tulica (41)	46	2—00
	A Carmo da Cachoeira		
8 159	**Por automóvel**, de Nepomuceno** a Carmo da Cachoeira**, via Pinheiros (16) e entroncamento (29)	38	1—30

Número de ordem (REF)	ITINERÁRIOS E MEIOS DE TRANSPORTE	Extensão em km	Tempo médio gasto em viagem h. — m.
	A Coqueiral		
8 160	**Por ônibus**, de Nepomuceno** a Coqueiral**, via Cruzeiro (10) e Frei Eustaquio (22).....	31	1—20
	A Lavras		
8 161	**Por ônibus**, de Nepomuceno** a Lavras**, (REF. 8 138).....	35	1—10
	A Perdões		
8 162	**Por ônibus**, de Nepomuceno** a Lavras**, (REF. 8 138).....	35	1—10
8 163	— **pela R.M.V.**, de Lavras a Perdões, (REF. 6 714).....	29	1—20
	Total.....	64	2—30
8 164	**Por ônibus**, de Nepomuceno** a Lavras**, (REF. 8 138).....	35	1—10
8 165	— **por ônibus**, de Lavras** a Perdões, (REF. 6 715).....	31	0—50
	Total.....	66	2—00
	A Três Pontas		
8 166	**Por ônibus**, de Nepomuceno** a Três Pontas, via entroncamento (4) e Mato Seco (20).....	42	2—00
	301 — NOVA ERA		
	A Belo Horizonte		
8 167	**Pela E.F.C.B.**, de Nova Era a Belo Horizonte, (REF. 94).....	185	7—20
8 168	**Por ônibus**, de Nova Era** a João Monlevade**, via Onça (16).....	20	0—50
8 169	— **por ônibus**, de João Monlevade** a Belo Horizonte**, via Carneirinho** (10), Pacas (17), entroncamento (45), Santa Bárbara** (54), Barra Feliz (61), Barão de Cocais** (66), João Vasconcelos (94), Caeté** (104), Siderúrgica (131), Sabará** (134) e Triângulo (141).....	157	6—00
	Total.....	177	6—50
	Ao Rio de Janeiro		
8 170	**Pela E.F.C.B.**, de Nova Era ao Rio, (REF. 99).....	745	22—30
8 171	**Por ônibus**, de Nova Era** a Dom Silvério**, via São Domingos do Prata** (20), Vargem Linda (34), Cônego João Pio (46) e São Tomé (55).....	73	3—00
8 172	— **pela E.F.L.**, de Dom Silvério ao Rio, (REF. 457).....	526	19—10
	Total.....	599	22—40
8 173	**Por ônibus**, de Nova Era** a João Monlevade, via Onça (16).....	20	0—50
8 174	— **por ônibus**, de João Monlevade** a Belo Horizonte**, (REF. 8 169).....	157	6—00
8 175	— **por ônibus**, de Belo Horizonte** ao Rio**, (REF. 982).....	472	10—00
	Total.....	649	16—50
	A Antônio Dias		
8 176	**Pela E.F.V.M.**, de Nova Era a Antônio Dias, via Desembargador Drumond (8).....	41	1—30
8 177	**Por automóvel**, de Nova Era** a Antônio Dias, via Desembargador Drumond (3), Engenheiro Guilman (19) e Mangorreira (27).....	35	1—20
	A Itabira		
8 178	**Pela E.F.V.M.**, de Nova Era a Itabira, via Desembargador Drumond (8).....	45	1—15
8 179	**Por ônibus**, de Nova Era** a Itabira**, via Desembargador Drumond (3) e Piteiras (21).....	38	1—30
	A Rio Piracicaba		
8 180	**Pela E.F.C.B.**, de Nova Era a Rio Piracicaba.....	43	1—45
8 181	**Por ônibus**, de Nova Era** a João Monlevade**, via Onça (16).....	20	0—50
8 182	— **por ônibus**, de João Monlevade** a Rio Piracicaba*.....	18	0—40
	Total.....	38	1—30

Número de ordem (REF)	ITINERÁRIOS E MEIOS DE TRANSPORTE	Extensão em km	Tempo médio gasto em viagem h. — m.
	A Santa Bárbara		
8 183	Pela E.F.C.B., de Nova Era a Santa Bárbara	86	3—15
8 184	Por ônibus, de Nova Era** a João Monlevade**, via Onça (16)	20	0—50
8 185	— por ônibus, de João Monlevade** a Santa Bárbara**, via Carneirinhos (10), Pacas (17) e entroncamento (45)	54	2—00
	Total	74	2—50
	A Santa Maria de Itabira		
8 186	Pela E.F.V.M., de Nova Era a Itabira, (REF. 8 178)	45	1—15
8 187	— por ônibus, de Itabira** a Santa Maria de Itabira*, (REF. 5 377)	32	1—10
	Total	77	2—25
8 188	Por ônibus, de Nova Era** a Itabira**, (REF. 8 179)	38	1—30
8 189	— por ônibus, de Itabira** a Santa Maria de Itabira*, (REF. 5 377)	32	1—10
	Total	70	2—40
	A São Domingos do Prata		
8 190	Por ônibus, de Nova Era** a São Domingos do Prata**	20	1—00
	302 — NOVA LIMA		
	A Belo Horizonte		
8 191	Por ônibus, de Nova Lima** a Belo Horizonte**, via entroncamento da BR—3 (12)	16	0—30
8 192	Por ônibus, de Nova Lima** a Belo Horizonte**, via Triângulo (10)	26	1—15
8 193	Pela E.F.M.V., de Nova Lima a Raposos	9	0—30
8 194	— pela E.F.C.B., de Raposos a Belo Horizonte, via Sabará (12) e General Carneiro (19)	34	1—15
	Total	43	1—45
	Ao Rio de Janeiro		
8 195	Pela E.F.M.V., de Nova Lima a Raposos	9	0—30
8 196	— pela E.F.C.B., de Raposos ao Rio, via Miguel Burnier (72) e Joaquim Murtinho (93)	571	14—50
	Total	580	15—20
8 197	Por ônibus, de Nova Lima** a Belo Horizonte**, (REF. 8 192)	16	0—30
8 198	— por ônibus, de Belo Horizonte** ao Rio**, (REF. 982)	472	10—00
	Total	488	10—30
8 199	Por automóvel, de Nova Lima** ao Rio**, via entroncamento (12) e daí pela BR—3 (rodovia Presidente Kubitschek)	480	10—30
8 200	Por ônibus, de Nova Lima** a Belo Horizonte**, (REF. 8 192)	16	0—30
8 201	— por via aérea, de Belo Horizonte ao Rio	348	1—15
	Total	364	1—45
	A Brumadinho		
8 202	Pela E.F.M.V., de Nova Lima a Raposos	9	0—30
8 203	— pela E.F.C.B., de Raposos a Brumadinho, via Sabará (12), General Carneiro (19) e Belo Holo Horizonte (34)	94	2—55
	Total	103	3—25
8 204	Por ônibus, de Nova Lima** a Belo Horizonte**, (REF. 8 192)	16	0—30
8 205	— por ônibus, de Belo Horizonte** a Brumadinho** (REF. 1 019)	58	1—45
	Total	74	2—15
	A Itabirito		
8 206	Pela E.F.M.V., de Nova Lima a Raposos	9	0—30
8 207	— pela E.F.C.B., de Raposos a Itabirito	47	1—40
	Total	56	2—10
8 208	Por ônibus, de Nova Lima** a Itabirito**, via Honório Bicalho (7), Santa Rita (9), Rio Acima (17) e Esperança (42)	47	1—30

Número de ordem (REF)	ITINERÁRIOS E MEIOS DE TRANSPORTE	Extensão em km	Tempo médio gasto em viagem h — m.
	A Raposos		
8 209	**Pela E.F.M.V.**, de Nova Lima a Raposos	9	0—30
8 210	**Por automóvel**, de Nova Lima** a Raposos, via entroncamento (4)	11	0—30
	A Rio Acima		
8 211	**Pela E.F.M.V.**, de Nova Lima a Raposos	9	0—30
8 212	— **pela E.F.C.B.**, de Raposos a Rio Acima	20	0—40
	Total	29	1—10
8 213	**Por ônibus** de Nova Lima** a Rio Acima, via Honório Bicalho (7) e Santa Rita (9)	17	0—25
	A Sabará		
8 214	**Pela E.F.M.V.**, de Nova Lima a Raposos	9	0—30
8 215	— **pela E.F.C.B.**, de Rap s s a Sabará	12	0—25
	Total	21	0—55
8 216	**Por automóvel**. de Nova Lima** a Sabará**, via Triângul (10)	17	0—25
	303 — NOVA PONTE		
	A Belo Horizonte		
8 217	**Por ônibus**, de Nova Ponte* a Almeida Campos*, via entroncamento (10) e Fanecos (38)	59	2—00
8 218	— **pela R.M.V.**, de Almeida Campos a Belo Horizonte, via Ibiá (196), Garças de Minas (376), Divinópolis (518) e Azurita (596)	673	22—00
	Total	732	24—00
8 219	**Por ônibus**, de Nova Ponte* a Almeida Campos*, (REF. 8 217)	59	2—00
8 220	— **por ônibus**, de Almeida Campos* a Belo Horizonte**, via Usina Pai Joaquim (10), Campo de Trigo (35), Ibitimirim (60), Capivara (70), Araxá** (85), Ibiá** (139), Paraíso (157), Guarda dos Ferreiros* (193), São Gotardo** (204), Sapecado (219), Campos (226), Barra do Funchal (234), Comendador Viana** (251), Pedra do Chumbo (309), Moema*** (320), Chapada (334), Pirolito (338), Araujos** (354), Perdigão** (364), Chaves (377), Costas (385), estação de São Gonçalo (391), São Gonçalo do Pará** (397), Campo Alegre (412), Igaratinga (421), Antunes (428), Caetano Preto (434), Pará de Minas** (446), Tavares (458), Gameleira (466), Florestal* (471), Juatuba* (487), Vianópolis (497), Betim* (507) e Parque Industrial* (529)	538	13—00
	Total	597	15—00
	Ao Rio de Janeiro		
8 221	**Por ônibus**, de Nova Ponte* a Almeida Campos*, (REF. 8 217)	59	2—00
8 222	— **pela R.M.V.**, de Almeida Campos a Barra Mansa, via Ibiá (196), Garças de Minas (376), Ribeirão Vermelho (576), Lavras (586) e Arantina (761)	870	33—25
8 223	— **pela E.F.C.B.**, de Barra Mansa ao Rio, (REF. 8)	154	2—50
	Total	1 083	38—15
8 224	**Por ônivus**, de N va Ponte* a Almeida Campos*, (REF. 8 217)	59	2—00
8 225	— **pela R.M.V.**, de Almeida Campos a Belo Horizonte, (REF. 8 218)	673	22—00
8 226	— **pela E.F.C.B.**, de Belo Horizonte ao Rio, (REF. 981)	640	14—25
	Total	1 372	38—25
8 227	**Por ônibus**, de Nova Ponte* a Almeida Campos*, (REF. 8 217)	59	2—00
8 228	— **por ônibus**, de Almeida Campos* a Belo Horizonte**, (REF. 8 220)	538	13—00
8 229	— **por ônibus**, de Belo Horizonte** ao Rio**, (REF. 982)	472	10—00
	Total	1 069	25—00
	A Estrêla do Sul		
8 230	**Por automóvel**, de Nova Ponte* a Estrêla do Sul**, via entroncamento (20)	54	2—00
	A Indianópolis		
8 231	**Por ônibus**, de Nova Ponte* a Indianópolis, via entroncamento (20)	42	2—00

Número de ordem (REF)	ITINERÁRIOS E MEIOS DE TRANSPORTE	Extensão em km	Tempo médio gasto em viagem h. — m.
	A Monte Carmelo		
8 232	**Por ônibus**, de Nova Ponte* a Monte Carmelo**, via entroncamento (20), Pantaninho (29), Iraí de Minas (44) e Romaria (66)	86	3—30
8 233	**Por automóvel**, de Nova Ponte* a Monte Carmelo**, via entroncamento (20) e Romaria (34)	54	2—00
	A Sacramento		
8 234	**Por ônibus**, de Nova Ponte* a Almeida Campos*, (REF. 8 217)	59	2—00
8 235	— **por ônibus**, de Almeida Campos* a Sacramento**, via Camurça (38)	49	2—30
	Total	**108**	**4—30**
	A Santa Juliana		
8 236	**Por automóvel**, de Nova Ponte* a Santa Juliana*, via entroncamento (28)	37	1—30
	A Uberbaba		
8 237	**Por ônibus**, de Nova Ponte* a Uberaba**, via entroncamento (10), Fanecas (38), Almeida Campos* (59) e Santa Rosa (92)	108	3—30
	304 — NOVA RESENDE		
	A Belo Horizonte		
8 238	**Por ônibus**, de Nova Resende** a Juréia, via Barra (12) e Tormenta (15)	24	1—00
8 239	— **pela R.M.V.**, de Juréia a Belo Horizonte, (REF. 380)	792	27—40
	Total	**816**	**28—40**
8 240	**Por automóvel**, de Nova Resende** a Belo Horizonte**, via entroncamento (11), Retiro (16), Cedro (24), Conceição da Aparecida**(34), Santa Quitéria (52), Carmo do Rio Claro**(57), Pôrto José Belmonte (66), entroncamento (96), Guapé** (101), Cajuru (113), Araúna (116), Santo Hilário (124), Formiga** (172), entroncamento (175), Betânia (199), Divinópolis** (255), Usina do Gafanhoto (262), entroncamento (265), São José dos Salgados (272), Garcia (287), Itaúna** (292) Azurita (309), Mateus Leme*** (314), Juatuba* (328), Vianópolis (338), Betim* (348) e Parque Industrial* (370)	379	12—30
	Ao Rio de Janeiro		
8 241	**Por ônibus**, de Nova Resende** a Juréia, (REF. 8 238)	24	1—00
8 242	— **pela R.M.V.**, de Juréia a Cruzeiro, (REF. 390)	361	15—40
8 243	— **pela E.F.C.B.**, de Cruzeiro ao Rio, (REF. 325)	252	4—35
	Total	**637**	**21—15**
8 244	**Por automóvel**, de Nova Resende** ao Rio**, via Barra (12), Tormenta (15), Juréia (24), Monte Belo* (30), Engenheiro Tromposqui (44), Monte Alegre* (59), Arcado** (74), Rio Verde (83), entroncamento (99), Alfenas** (111), Fama** (127), Paraguaçu** (154), Escaramuça (166), Elói Mendes** (184), Buenos (196), Varginha** (204), Ponte do Rio Verde (226), Três Co ações** (236), Cambuquira** (257), Triângulo (268), Conceição do Rio Verde** (294), Águas de Contendas (302), Caxambu** (322), Vidinha (343), Pouso Alto* (352), Santana do Capivari* (360), Itamonte** (370), Capelinha do Picú (379), Registro do Picú (390) e daí pela BR—2 (rodovia Presidente Dutra)	605	17—30
	A Alpinópolis		
8 245	**Por automóvel**, de Nova Resende** a Alpinópolis**, via entroncamento (11), Petúnia (17) e entroncamento (37)	41	2—00
8 246	**Por automóvel**, de Nova Resende** a Alpinópolis**, via Usina (11), Bom Jesus da Penha (24) e entroncamento (52)	56	2—00
	A Alterosa		
8 247	**Por automóvel**, de Nova Resende** a Conceição da Aparecida**, via entroncamento (11), Retiro (16) e Cedro (24)	34	1—20
8 248	— **por ônibus**, de Conceição da Aparecida** a Alterosa, (REF. 3 010)	23	1—00
	Total	**57**	**2—20**

Número de ordem (REF)	ITINERÁRIOS E MEIOS DE TRANSPORTE	Extensão em km	Tempo médio gasto em viagem h. — m
	A Carmo do Rio Claro		
8 249	**Por automóvel**, de Nova Resende** a Carmo do Rio Claro**, via entroncamento (11), Retiro (16), Cedro (24), Conceição da Aparecida** (34) e Santa Quitéria (52)	57	2—00
	A Conceição da Aparecida		
8 250	**Por automóvel**, de Nova Resende** a Conceição da Aparecida**, (REF. 8 247)	34	1—20
	A Jacuí		
8 251	**Por automóvel**, de Nova Resende** a Jacuí*, via Usina (11) e entroncamento (23), São Pedro da União (27), Alto da Serra (38) e Biguatinga (46)	68	2—30
	A Juruáia		
8 252	**Por ônibus**, de Nova Resende** a Juruáia, via Mata do Sino (21) e Guiné (26)	35	1—30
	A Monte Belo		
8 253	**Por automóvel**, de Nova Resende** a Monte Belo*, via Barra (12), Tormenta (15) e Jurélia (24)	30	1—30
	A Passos		
8 254	**Por automóvel**, de Nova Resende** a Passos**, via Usina (11), Bom Jesus da Penha (24) e entroncamento (36)	78	3—20
	A São Pedro da União		
8 255	**Por automóvel**, de Nova Resende** a São Pedro da União, via Usina (11) e entroncamento (23)	27	1—00
	A Bom Jesus da Penha		
8 256	**Por automóvel**, de Nova Resende** a Bom Jesus da Penha, via Usina (11)	24	1—00
	A Petúnia		
8 257	**Por automóvel**, de Nova Resende** a Petúnia, via entroncamento (11)	17	1—00
	305 — NOVA SERRANA		
	A Belo Horizonte		
8 258	**Por ônibus**, de Nova Serrana a Chaves, via Cangicas (8)	13	0—30
8 259	— **por ônibus**, de Chaves a Belo Horizonte**, via Costas (8), estação de São Gonçalo (14), São Gonçalo do Pará** (20), Campo Alegre (35), Igaratinga (44), Antunes (51), Caetano Preto (58), Pará de Minas** (69), Tavares (81), Gameleira (89), Florestal* (94), Juatuba* (110), Vianópolis (120), Betim* (130) e Parque Industrial* (152)	161	4—00
	Total	**174**	**4—30**
8 260	**Por automóvel**, de Nova Serrana á estação de Cercado, via Moreiras (5)	15	0—30
8 261	— **pela R.M.V.**, de estação de Cercado a Belo Horizonte, via Velho da Taipa (29), Água Suja (30) e Azurita (113)	191	8—20
	Total	**206**	**8—50**
	Ao Rio de Janeiro		
8 262	**Por automóvel**, de Nova Serrana a estação de Cercado, (REF. 8 260)	15	0—30
8 263	— **pela R.M.V.**, da estação de Cercado a Barbacena, via Divinópolis (52), A. Mourão (205) e Campolide (395)	406	22—40
8 164	— **pela E.F.C.B.**, de Barbacena ao Rio	378	8—15
	Total	**799**	**31—25**
8 265	**Por ônibus**, de Nova Serrana a Chaves, (REF. 8 258)	13	0—30
8 266	— **por ônibus**, de Chaves a Belo Horizonte**, (REF. 8 259)	161	4—00
8 267	— **pela E.F.C.B.**, de Belo Horizonte ao Rio, (REF. 981)	640	14—25
	Total	**814**	**18—55**

Número de ordem (REF)	ITINERÁRIOS E MEIOS DE TRANSPORTE	Extensão em km	Tempo médio gasto em viagem h. — m.
8 268	Por ônibus, de Nova Serrana a Chaves, (REF. 8 258)	13	0—30
8 269	— por ônibus, de Chaves a Belo Horizonte**, (REF. 8 259)	161	4—00
8 270	— por ônibus, de Belo Horizonte** ao Rio**, (REF. 982)	472	10—00
	Total	646	14—30
8 271	Por ônibus, de Nova Serrana a Chaves, (REF. 8 258)	13	0—30
8 272	— por ônibus, de Chaves a Belo Horizonte**, (REF. 8 259)	161	4—00
8 273	— por via aérea, de Belo Horizonte ao Rio	348	1—15
	Total	522	5—45
	A Araujos		
8 274	Por ônibus, de Nova Serrana a Chaves, (REF. 8 258)	13	0—30
8 275	— por ônibus, de Chaves a Araujos**, via Perdigão**, (12)	22	0—30
	Total	35	1—00
	A Divinópolis		
8 276	Por ônibus, de Nova Serrana a Divinópolis**, via Cangicas (8), Chaves (13) e Quilombo (22)	40	1—30
	A Perdigão		
8 277	Por ônibus, de Nova Serrana a Chaves, (REF. 8 258)	13	0—30
8 278	— por ônibus, de Chaves a Perdigão**	12	0—20
	Total	25	0—50
	A Pitangui		
8 279	Por automóvel, de Nova Serrana a estação de Cercado, (REF. 8 260)	15	0—30
8 280	— pela R.M.V., da estação de Cercado a Pitanguí, via Velho da Táipa (29) e Água Suja (30)	33	1—20
	Total	48	1—50
8 281	Por automóvel, de Nova Serrana a Pitanguí**, via Boa Vista (8) e Conceição do Pará (21)	31	1—20
	A São Gonçalo do Pará		
8 282	Por ônibus, de Nova Serrana a Chaves, (REF. 8 258)	13	0—30
8 283	— por ônibus, de Chaves a São Gonçalo do Pará**, via Costas (8) e estação de São Gonçalo (14)	20	0—30
	Total	33	1—00
	306 — NOVO CRUZEIRO		
	A Belo Horizonte		
8 284	Pela E.F.B.M., de Novo Cruzeiro a Teófilo Otoni	105	5—25
8 285	— por ônibus, de Teófilo Otoni** a Governador Valadares**, (REF. 190)	156	4—00
8 286	— pela E.F.V.M., de Governador Valadares a Nova Era, (REF. 191)	213	5—40
8 287	— pela E.F.C.B., de Nova Era a Belo Horizonte, (REF. 92)	185	7—20
	Total	659	22—25
8 288	Por automóvel, de Novo Cruzeiro a Pontalete, via Santa Cruz (10), entroncamento (28) e Itaipé (42)	61	3—00
8 289	— por ônibus, de Pontalete a Teófilo Otoni**, via Rio Mucuri (27) e Mestre Caetano (40)	63	1—45
8 290	— por ônibus, de Teófilo Otoni** a Governador Valadares**, (REF. 190)	156	4—00
8 291	— por ônibus, de Governador Valadares** a Belo Horizonte**, (REF. 94)	445	14—00
	Total	725	22—45
8 292	Pela E.F.B.M., de Novo Cruzeiro a Araçuaí	96	3—45
8 293	— por via aérea, (C.R.A.N.), de Araçuaí a Belo Horizonte	395	1—35
	Total	491	5—20
	Ao Rio de Janeiro		
8 294	Pela E.F.B.M., de Novo Cruzeiro a Teófilo Otoni	105	5—25
8 295	— por ônibus, de Teófilo Otoni** a Governador Valadares**, (REF. 190)	156	4—00
8 296	— pela E.F.V.M., de Governador Valadares a Nova Era, (REF. 191)	213	5—40
8 297	— pela E.F.C.B., de Nova Era ao Rio, (REF. 99)	745	22—30
	Total	1 219	37—35

Número de ordem (REF)	ITINERÁRIOS E MEIOS DE TRANSPORTE	Extensão em km	Tempo médio gasto em viagem h. — m.
8 298	**Pela E.F.B.M.**, de N vo Cruzeiro a Teófilo Otoni	105	5—25
8 299	— **por ônibus**, de Teófilo Otoni** a Governador Valadares**, (REF. 190)	156	4—00
8 300	— **pela E.F.V.M.**, de Governador Valadares a Vitória, (Pedro Nolasco)	330	8—10
8 301	— **pela E.F.L.**, de Vitória ao Rio, (REF. 102)	641	22—05
	Total	1 232	39 40
8 302	**Por automóvel**, de Novo Cruzeiro a Pontalete, (REF. 8 288)	61	3—00
8 303	— **por ônibus**, de Pontalete a Teófilo Otoni**, (REF. 8 289)	63	1—45
8 304	— **por ônibus**, de Teófilo Otoni** a Caratinga**, (REF. 215)	277	8—00
8 305	— **por ônibus**, de Caratinga** ao Rio**, (REF. 105)	498	13—00
	Total	899	25—45
8 306	**Pela E.F.B.M.**, de Novo Cruzeiro a Araçuaí	96	3—45
8 307	— **por via aérea (C.R.A.N.)**, de Araçuaí ao Rio, (REF. 599)	743	3—00
	Total	839	6—45
	A Araçuai		
8 308	**Pela E.F.B.M.**, de Novo Cruzeiro a Araçuaí	96	3—45
8 309	**Por automóvel**, de Novo Cruzeiro a Pontalete, (REF. 8 288)	61	3—00
8 310	— **por ônibus**, de Pontalete a Itaobim*, via Catugí (9), Padre Paraíso* (37) e São João Grande (80)	98	2—10
8 311	— **por ônibus**, de Itaobim* a Araçuaí**, (REF. 2 316)	80	3—00
	Total	239	8—10
	A Carai		
8 312	**Por automóvel**, de Novo Cruzeiro a Caraí*, (REF. 601)	54	2—30
	A Ladainha		
8 313	**Pela E.F.B.M.**, de Novo Cruzeiro a Ladainha	41	2—15
	A Malcacheta		
8 314	**Pela E.F.B.M.**, de Novo Cruzeiro a Sucanga	73	3—05
8 315	— **por automóvel**, de Sucanga a Malacacheta, (REF. 6 539)	55	2—15
	Total	128	5—20
8 316	**Por automóvel**, de Novo Cruzeiro a Malacacheta, via Novilhona (18). Lambari (24) e Setubinha (48)	90	4—00
	A Minas Novas		
8 317	**Por automóvel**, de Novo Cruzeiro a Minas Novas, via Novilhona (18), Lambari (24), Setubinha (48), entroncamento (72) e Bemposta (91)	127	5—00
	A Teófilo Otoni		
8 318	**Pela E.F.B.M.**, de Novo Cruzeiro a Teófilo Otoni	105	5—25
8 319	**Por automóvel**, de Novo Cruzeiro a Pontalete, (REF. 8 288)	61	3—00
8 320	— **por ônibus**, de Pontalete a Teófilo Otoni** (REF. 8 289)	63	1—45
	Total	124	4 -45
	A Catugi		
8 321	**Por automóvel**, de Novo Cruzeiro a Catugi, via Santa Cruz (10) ,entroncamento (28), Itaipé (42) e Pontalete (61)	70	3—10
	A Itaipé		
8 322	**Por automóvel**, de Novo Cruzeiro a Itaipé, via Santa Cruz (10) e entroncamento (28)	42	2—00
	A Lufa		
8 323	**Pela E.F.B.M.**, de Novo Cruzeiro a Queixada	31	1—15
8 324	— **a cavalo**, de Queixada a Lufa	12	2—00
	Total	43	3—15
8 325	**Por automóvel**, de Novo Cruzeiro a Lufa, via Santa Cruz (10) e entroncamento (28)	54	2—30

Número de ordem (REF)	ITINERÁRIOS E MEIOS DE TRANSPORTE	Extensão em km	Tempo médio gasto em viagem h. — m.
	A Novilhona		
8 326	**Por automóvel**, de Novo Cruzeiro a Novilhona	18	0—50
	A Queixada		
8 327	**Pela E.F.B.M.**, de Novo Cruzeiro a Queixada	31	1—15
	307 — OLIVEIRA		
	A Belo Horizonte		
8 328	**Pela R.M.V.**, de Oliveira a Belo Horizonte, via Divinópolis (84) e Azurita (162)	240	8—05
8 329	**Por ônibus**, de Oliveira** a Belo Horizonte**, via Brasilândia (18), Japão Grande (33), Carmópolis de Minas** (39), Paiol (43), Ponte do Rio Pará (52), Itaguara* (71), Porteiras (87), Igarapé (111), São Joaquim de Bicas* (118), Betim* (130) e Parque Industrial* (152)	161	4—30
8 330	**Por ônibus** de Oliveira** a Belo Horizonte**, via Brasilândia (18), Japão Grande (33), Carmópolis de Minas** (39), Paiol (43), Ponte do Rio Pará (52), Itaguara* (71), Peixoto (81), Crucilândia* (91), Bonfim** (108), Arôucas (122), Brumadinho** (138), Mário Campos (153), Sarzêdo* (163), Ibiritê (175), Barreiro* (184) e Parque Industrial* (187)	196	6—00
	Ao Rio de Janeiro		
8 331	**Pela R.M.V.**, de Oliveira a Barbacena, via A. Mourão (69) e Campolide (259)	269	12—55
8 332	— **pela E.F.C.B.**, de Barbacena ao Rio	378	8—15
	Total	647	21—10
8 333	**Por automóvel**, de Oliveira** ao Rio**, via Fradique (6), Matinha (12), Usina Jacaré (21), Morro do Ferro (37), São Tiago** (62), Santa Rita do Rio Abaixo (101), estação de Ibitutinga (107), São João del Rei** (123), Santa Cruz (127), Tiradentes (135), Elvas (145), Barroso** (167), Caieiro (178), Faria (188), Barbacena** (198) e daí pela BR—3 (rodovia Juscelino Kubitschek	504	14—30
	A Bom Sucesso		
8 334	**Pela R.M.V.**, de Oliveira a Bom Sucesso	56	2—20
8 335	**Por ônibus**, de Oliveira** a Bom Sucesso**, via Fradique (6), Matinha (12) e Machados (42)	59	1—30
	A Candêias		
8 336	**Pela R.M.V.**, de Oliveira a Candêias, via A. Mourão (69) e Ribeirão Vermelho (112)	202	9—15
8 337	**Por automóvel**, de Oliveira** a Candêias**, via Lajinha (6), São Francisco de Oliveira (22) e Viêiras Bravos (48)	68	2—15
	A Carmo da Mata		
8 338	**Pela R.M.V.**, de Oliveira a Carmo da Mata	25	1—20
8 339	**Por ônibus**, de Oliveira** a Carmo da Mata**	20	0—50
	A Carmópolis de Minas		
8 340	**Por ônibus**, de Oliveira** a Carmópolis de Minas**, (REF. 2 505)	39	1—20
	A Itapecerica		
8 341	**Pela R.M.V.**, de Oliveira a Itapecerica, via G. Ferreira (41)	76	3—00
8 342	**Por ônibus**, de Oliveira** a Itapecerica**, via Carmo da Mata** (20) e Lamounier (51)	63	2—00
	A Passa Tempo		
8 343	**Por automóvel**, de Oliveira** a Passa Tempo*, via Fradique (6), Matinha (12), Usina Jacaré (21), Morro do Ferro (37) e Váu (49)	51	1—40

Número de ordem (REF)	ITINERÁRIOS E MEIOS DE TRANSPORTE	Extensão em km	Tempo médio gasto em viagem h. — m.
	A Santana do Jacaré		
8 344	**Por ônibus**, de Oliveira** a Santana do Jacaré, via Lajinha (6), Santo Antônio do Amparo** (48) e Calogí (78)	85	2—45
	A Santo Antônio do Amparo		
8 345	**Por ônibus**, de Oliveira** a Santo Antônio do Amparo**, via Lajinha (6)	48	1—30
	A São Tiago		
8 346	**Por ônibus**, de Oliveira** a São Tiago**, via Fradique (6), Matinha (12), Usina Jacaré (21) e Morro do Ferro (37)	62	2—15
	A Morro do Ferro		
8 347	**Por ônibus**, de Oliveira** a Morro do Ferro, via Fradique (6), Matinha (12) e Usina Jacaré (21)	37	1—15
	A São Francisco de Oliveira		
8 348	**Por ônibus**, de Oliveira** a São Francisco de Oliveira, via Lajinha (6)	22	0—50
	308 — OLIVEIRA FORTES		
	A Belo Horizonte		
8 349	**Pela E.F.C.B.**, de Oliveira Fortes a Belo Horizonte, via Santos Dumont (26)	342	7—50
8 350	**Por automóvel**, de Oliveira Fortes a Santos Dumont**, via Boa Sorte (11)	26	0—50
8 351	— **por ônibus**, de Santos Dumont** a Belo Horizonte**, via Perobas (11), Campo Verde (25), Sá Fortes (34), Barbacena** (45). Ressaquinha** (65), Hermílo Alves (76), Carandaí** (82), Cristiano Otoni** (98), Conselheiro Lafaiete** (117), Gagé** (126), Joaquim Murtinho* (130), Pires* (145) e Água Limpa (178)	211	7—05
	Total	**237**	**7—55**
	Ao Rio de Janeiro		
8 352	**Pela E.F.C.B.**, de Oliveira Fortes ao Rio, via Santos Dumont, (26)	350	8—30
8 353	**Por automóvel**, de Oliveira Fortes a Santos Dumont**, (REF, 8 351)	26	0—50
8 354	— **por ônibus**, de Santos Dumont** ao Rio**, via Eubanque**(14), Paula Lima (21), Bemfica (36), Juiz de Fora** (49), Matias Barbosa** (70), Três Rios** (120), Areal (146) e Petrópolis** (193)	261	5—00
	Total	**287**	**5—50**
	A Barbacena		
8 355	**Pela E.F.C.B.**, de Oliveira Fortes a Barbacena, via Santos Dumont (26)	80	2—25
8 356	**Pela E.F.C.B.**, de Oliveira Fortes a Santos Dumont	26	1—25
8 357	— **por ônibus**, de Santos Dumont** a Barbacena**, via Perobas (11), Campo Verde (25) e Sá Fortes (34)	45	1—10
	Total	**71**	**2 35**
8 358	**Por automóvel**, de Oliveira Fortes a Barbacena**, via Boa Sorte (11), Santos Dumont** (26), Perobas (37), Campo Verde (51) e Sá Fortes (60)	71	2—20
	A Mercês		
8 359	**Pela E.F.C.B.**, de Oliveira Fortes a Mercês	31	1—45
	A Paiva		
8 360	**Pela E.F.C.B.**, de Oliveira Fortes a Paiva	10	0—40
8 361	**Por automóvel**, de Oliveira Fortes a Paiva	10	0—40

Número de ordem (REF)	ITINERÁRIOS E MEIOS DE TRANSPORTE	Extensão em km	Tempo médio gasto em viagem h. — m.
	A Santos Dumont		
8 362	Pela E.F.C.B., de Oliveira Fortes a Santos Dumont	26	1—25
8 363	Por automóvel, de Oliveira Fortes a Santos Dumont**, (REF. 8 350)	26	0—50
	309 — OURO BRANCO		
	A Belo Horizonte		
8 364	Por ônibus, de Ouro Branco* a Lobo Leite	15	0—35
8 365	— pela E.F.C.B., de Lobo Leite a Belo Horizonte, via Miguel Burnier (15), Sabará (100) e General Carneiro (108)	123	4—40
	Total	138	5—15
8 366	Por ônibus, de Ouro Branco* a Conselheiro Lafaiete**, via Carreiras (12) e Rancho Novo (17)	25	0—45
8 367	— pela E.F.C.B., de Conselheiro Lafaiete a Belo Horizonte	178	4—05
	Total	203	4—50
8 368	Por ônibus, de Ouro Branco* a Conselheiro Lafaiete**, (REF. 8 366)	25	0—45
8 369	— por ônibus, de Conselheiro Lafaiete** a Belo Horizonte**, (REF. 3 248)	94	2—40
	Total	119	3—25
8 370	Por automóvel, de Ouro Branco* a Belo Horizonte**, via Lobo Leite (15), entroncamento da BR—3 (21), Pires* (35) e Água Limpa (68)	101	2—30
	Ao Rio de Janeiro		
8 371	Por ônibus, de Ouro Branco* a Conselheiro Lafaiete**, (REF. 8 366)	25	0—45
8 372	— pela E.F.C.B., de Conselheiro Lafaiete ao Rio	463	10—15
	Total	488	11—00
8 373	Por ônibus, de Ouro Branco* a Conselheiro Lafaiete**, (REF. 8 366)	25	0—45
8 374	— por ônibus, de Conselheiro Lafaiete** ao Rio**, (REF. 3 251)	378	8—00
	Total	403	8 45
	A Congonhas		
8 375	Por ônibus, de Ouro Branco* a Conselheiro Lafaiete**, (REF. 8 366)	25	0—45
8 376	— por ônibus, de Conselheiro Lafaiete** a Congonhas**, (REF. 3 255)	20	0—25
	Total	45	1—10
8 377	Por automóvel, de Ouro Branco* a Congonhas**, via Lobo Leite (15) e entroncamento da BR—3 (21)	27	0—45
	A Conselheiro Lafaiete		
8 378	Por ônibus, de Ouro Branco* a Conselheiro Lafaiete**, (REF. 8 366)	25	0—45
8 379	Por ônibus, de Ouro Branco* a Conselheiro Lafaiete**, via Lobo Leite (15) e Gagé** (25)	34	1—20
	A Ouro Preto		
8 380	Por ônibus, de Ouro Branco* a Lobo Leite	15	0—35
8 381	— pela E.F.C.B., de Lobo Leite a Ouro Preto, via Miguel Burnier (15)	58	1—15
	Total	73	1—50
8 382	Por automóvel, de Ouro Branco* a Ouro Preto**, via Itatiáia (17) e Saramenha* (30)	32	1—30
	310 — OURO FINO		
	A Belo Horizonte		
8 383	Pela R.M.V., de Ouro Fino a Belo Horizonte, (REF. 1 618)	906	31—35
8 384	Pela R.M.V., de Ouro Fino a Cruzeiro, (REF. 1 620)	314	11—30
8 385	— pela E.F.C.B., de Cruzeiro a Belo Horizonte, (REF. 482)	676	19—15
	Total	990	30 45

Número de ordem (REF)	ITINERÁRIOS E MEIOS DE TRANSPORTE	Extensão em km	Tempo médio gasto em viagem h — m
8 386	**Por ônibus**, de Ouro Fino** a Pouso Alegre**, via Francisco Sá (14), B gari (23), Borda da Mata** (30) e Imbuia (44)	59	2—30
8 387	— **por ônibus**, de Pouso Alegre** a Belo Horizonte**, (REF. 1 310)	446	12—30
	Total	505	15—00
8 388	**Por ônibus**, de Ouro Fino** a Pouso Alegre**, (REF. 8 386)	59	2—30
8 389	— **por via aérea (C.R.A.N.)**, de Pouso Alegre a Belo Horizonte, (REF. 1 391)	358	1—25
	Total	417	3—55
	Ao Rio de Janeiro		
8 390	**Pela R.M.V.**, de Ouro Fino a Cruzeiro, (REF. 1 618)	314	11—30
8 391	— **pela E.F.C.B.**, de Cruzeiro ao Rio, (REF. 325)	252	4—35
	Total	566	16—05
8 392	**Por ônibus**, de Ouro Fino** a Pouso Alegre**, (REF. 8 386)	59	2—30
8 393	— **por ônibus**, de Pouso Alegre** ao Rio**, (REF. 1 316)	399	8—30
	Total	458	11—00
8 394	**Por ônibus**, de Ouro Fino** a Pouso Alegre**, (REF. 8 386)	59	2—30
8 395	— **por via aérea (C.R.A.N.)**, de Pouso Alegre ao Rio, (REF. 1 397)	305	0—15
	Total	364	3—45
	A Andradas		
8 396	**Pela R.M.V.**, de Ouro Fino a Jacutinga	31	1—10
8 397	— **por ônibus**, de Jacutinga** a Andradas**, (REF. 6 035)	48	1—30
	Total	79	2—40
8 398	**Por ônibus**, de Ouro Fino** a Jacutinga**, via Aparecida (4), Peitudo (14) e Fazenda Velhas (24)	31	0—50
8 399	— **por ônibus**, de Jacutinga** a Andradas**, (REF. 6 035)	48	1—30
	Total	79	2—20
8 400	**Por automóvel**, de Ouro Fino** a Andradas**, via Crisólia (6), São Braz (21), Tira Fogo (25) e São José da Cachoeira (40)	48	2—00
	A Bom Repouso		
8 401	**Pela R.M.V.**, de Ouro Fino a Borda da Mata	31	1—25
8 402	— **por automóvel**, de Borda da Mata** a Bom Repouso, (REF. 1 398)	35	1—00
	Total	66	2—25
8 403	**Por automóvel**, de Ouro Fino** a Bom Repouso, via Francisco Sá (14), Bogari (23), Borda da Mata** (30), Palma (35) e Tocos do Mogi (49)	65	2—00
	A Borda da Mata		
8 404	**Pela R.M.V.**, de Ouro Fino a Borda da Mata	31	1—25
8 405	**Por ônibus**, de Ouro Fino** a Borda da Mata**, via Francisco Sá (14) e Bogari (23)	30	1—00
	A Bueno Brandão		
8 406	**Por ônibus**, de Ouro Fino** a Bueno Brandão**, (REF. 1 320)	31	1—15
	A Ipuiuna		
8 407	**Por ônibus**, de Ouro Fino** a Pouso Alegre**, (REF. 8 386)	59	2—30
8 408	— **por ônibus**, de Pouso Alegre** a Ipuiuna**, (REF. 1 409)	43	1—20
	Total	102	3—50
8 409	**Por automóvel**, de Ouro Fino** a Ipuiuna**, via Francisco Sá (14), Bogari (23) e Senado José Bento (34)	48	1—40
	A Jacutinga		
8 410	**Pela R.M.V.**, de Ouro Fino a Jacutinga	31	1—10
8 411	**Por ônibus**, de Ouro Fino** a Jacutinga**, (REF. 8 398)	31	0—50

Número de ordem (REF)	ITINERÁRIOS E MEIOS DE TRANSPORTE	Extensão em km	Tempo médio gasto em viagem h. — m.
	A Monte Sião		
8 412	**Por ônibus**, de Ouro Fino** a Monte Sião*, (REF. 1 649).....	31	1—00
	A Santa Rita de Caldas		
8 413	**Por ônibus**, de Ouro Fino** a Pouso Alegre**, (REF. 8 386).....	59	2—30
8 414	— **por ônibus**, de Pouso Alegre** a Santa Rita de Caldas**, via Congonhal* (17) e Ipuiuna** (43) e entroncamento (65).....	68	2—00
	Total.....	127	4 30
8 415	**Por automóvel**, de Ouro Fino** a Santa Rita de Caldas**, via Feijoal (9), Ventania (17), Pião (26)	41	1—30
	A Crisólia		
8 416	**Por ônibus**, de Ouro Fino** a Crisólia.....	6	0—15
	A Inconfidentes		
8 417	**Por ônibus**, de Ouro Fino** a Inconfidentes.....	9	0—20
	311 — OURO PRETO		
	A Belo Horizonte		
8 418	**Pela E.F.C.B.**, de Ouro Preto a Belo Horizonte, via Miguel Burnier (42), Sabará (127) e General Carneiro (135).....	149	6—00
8 419	**Por ônibus**, de Ouro Preto** a Belo Horizonte**, via Botafogo (8), Cachoeira do Campo* (21), Amarantina (29), Itabirito** (41), Esperança (46) e entroncamento da BR—3 (72).....	98	3—00
	Ao Rio de Janeiro		
8 420	**Pela E.F.C.B.**, de Ouro Preto ao Rio, via Miguel Burnier (42) e Joaquim Murtinho (62).....	540	13—15
8 421	**Por ônibus**, de Ouro Preto** a Conselheiro Lafaiete**, via Botafogo (8), Cachoeira do Campo* (21), Santo Antônio do Leite (29), Engenheiro Corrêa (37), Miguel Burnier* (50), Lôbo Leite (66) e Gagé** (76)	85	3—00
8 422	— **por ônibus**, de Conselheiro Lafaiete** ao Rio**, (REF. 3 251).....	378	8—00
	Total.....	463	11—00
	A Belo Vale		
8 423	**Pela E.F.C.B.**, de Ouro Preto a Belo Vale, via Miguel Burnier (42) e Joaquim Murtinho (62).....	115	3—45
8 424	**Por automóvel**, de Ouro Preto** a Belo Vale, via Botafogo (8), Cachoeira do Campo*(21), Santo Antônio do Leite (29), Engenheiro Corrêa (37), Miguel Burnier* (50), Pires* (65), Pintos (81) e Boa Morte (83).....	88	3—00
	A Congonhas		
8 425	**Pela E.F.C.B.**, de Ouro Preto a Congonhas ,via Miguel Burnier (42) e Joaquim Murtinho (62)....	72	2—30
8 426	**Por automóvel**, de Ouro Preto** a Congonhas**, via Saramenha* (2), Itatiaia (15), Ouro Branco* (32), Lobo Leite (47) e entroncamento da BR—3 (57).....	59	2—00
	A Conselheiro Lafaiete		
8 427	**Pela E.F.C.B.**, de Ouro Preto a Conselheiro Lafaiete, via Miguel Burnier (42) e Joaquim Murtinho (62).....	79	3—00
8 428	**Por ônibus**, de Ouro Preto** a Conselheiro Lafaiete**, (REF. 8 421).....	85	3—00
8 429	**Por automóvel**, de Ouro Preto** a Conselheiro Lafaiete**, via Saramenha* (2), Itatiaia (15), Ouro Branco* (32), Carreiras (44), e Rancho Novo (49).....	57	2—00

Número de ordem (REF)	ITINERÁRIOS E MEIOS DE TRANSPORTE	Extensão em km	Tempo médio gasto em viagem h. — m.
	A Itabirito		
8 430	**Pela E.F.C.B.**, de Ouro Preto a Itabirito, via Miguel Burnier (42)	68	2—55
8 431	**Por ônibus**, de Ouro Preto **a Itabirito**, via Botafogo (8), Cachoeira do Campo* (21) e Amarantina (29)	41	1—30
	A Mariana		
8 432	**Pela E.F.C.B.**, de Ouro Preto a Mariana	18	0—50
8 433	**Por ônibus**, de Ouro Preto** a Mariana**, via Passagem de Mariana (8)	12	0—30
	A Ouro Branco		
8 434	**Pela E.F.C.B.**, de Ouro Proto a Lobo Leite, via Miguel Burnier (42)	58	1—15
8 435	— **por ônibus**, de Lobo Leite a Ouro Branco*	15	0—35
	Total	73	1—50
8 436	**Por automóvel**, de Ouro Preto** a Ouro Branco*, via Saramenha* (2) e Itatiáia (15)	32	1—30
	A Piranga		
8 437	**Pela E.F.C.B.**, de Ouro Preto a Conselheiro Lafaiete, (REF. 8 427)	79	3—00
8 438	— **por ônibus**, de Conselheiro Lafaiete** a Piranga* (REF. 3 269)	96	5—00
	Total	175	8—00
8 439	**Por automóvel**, de Ouro Preto** a Piranga*, via Saramenha* (2), Itatiáia (15), Santa Rita de Ouro Preto (26), Bandeiras (41), Manja Légua (51) e Santo Antônio do Pirapetinga (64)	76	3—00
	A Santa Bárbara		
8 440	**Pa E.F.C.B.**, do Ouro Preto a Santa Bárbara, via Miguol Burnier (42) e Sabará (127)	203	8—30
8 441	**Por ônibus**, de Ouro Preto** a Belo Horizonte**, (REF. 8 419)	98	3—00
8 442	— **por ônibus**, de Belo Horizonte** a Santa Bárbara**, (REF. 5 403)	103	3—30
	Total	201	6—30
8 443	**Por automóvel**, de Ouro Preto** a Belo Horizonte**, via Passagem de Mariana (8), Mariana** (12), Camargos (28), Bento Rodrigues (31), Santa Rita Durão (42) e Catas Altas (63)	81	3—00
	A Amarantina		
8 444	**Por ônibus**, do Ouro Preto** a Amarantina, via Botafogo (8) e Cachoeira do Campo* (21)	29	0—55
	A Antônio Pereira		
8 445	**Por automóvel**, de Ouro Preto** a Antônio Pereira, via Passagem de Mariana (8), Mariana** (12) e Canela (23)	27	1—00
8 446	**A cavalo**, de Ouro Preto a Antônio Pereira	15	2—30
	A Cachoeira do Campo		
8 447	**Por ônibus**, de Ouro Preto** a Cachoeira do Campo*, via Botafogo (8)	21	0—40
8 448	**Pela E.F.C.B.**, de Ouro Preto a D. Bosco	26	1—00
8 449	— **por ônibus**, de D. Bosco a Cachoeira do Campo*	12	0—30
	Total	38	1—30
	A Engenheiro Corrêa		
8 450	**Pela E.F.C.B.**, de Ouro Preto a Engenheiro Corrêa, via Miguel Burnier (42)	54	2—45
8 451	**Por ônibus**, de Ouro Preto** a Engenheiro Corrêa*, via Botafogo (8), Cachoeira do Campo* (21) e Santo Antônio do Leite (29)	37	1—20

Número de ordem (REF)	ITINERÁRIOS E MEIOS DE TRANSPORTE	Extensão em km	Tempo médio gasto em viagem h. — m.
	A Glaura		
8 452	Por ônibus, de Ouro Preto** a Cachoeira do Campo*, (REF. 8 447)	21	0—40
8 453	— por ônibus, de Cachoeira do Campo* a Glaura	9	0—20
	Total	30	1—00
	A Miguel Burnier		
8 454	Pela E.F.C.B., de Ouro Preto a Miguel Burnier	42	1—40
8 455	Por automóvel, de Ouro Preto** a Miguel Burnier, via Botafogo (8), Cachoeira do Campo* (21), Santo Antônio do Leite (29) e Engenheiro Corrêa* (37)	50	1—30
	A Santa Rita de Ouro Preto		
8 456	Por automóvel, de Ouro Preto** a Santa Rita de Ouro Preto, via Saramenha* (2) e Itatiáia (15)	26	1—00
	A Santo Antônio do Leite		
8 457	Por ônibus, de Ouro Preto** a Santo Antônio do Leite, via Botafogo (8) e Cachoeira do Campo (21)	29	0—35
	A São Bartolomeu		
5	Por automóvel, de Ouro Preto** a São Bartolomeu, via Botafogo (8), Cachoeira do Campo* (21) e entroncamento (25)	44	1—30
8 459	A cavalo, de Ouro Prêto a São Bartolomeu, via Grangeiras (9)	18	3—00
	312 — PAINS		
	A Belo Horizonte		
8 460	Por ônibus, de Pains** a Formiga**, via Sobradinho (14) e entroncamento (32)	36	1—00
8 461	— pela R.M.V., de Formiga a Belo Horizonte, (REF. 3 624)	357	11—40
	Total	393	12 . 40
8 462	Por ônibus, de Pains** a Belo Horizonte**, via Sobradinho (14), entroncamento (32), Betânia (55), Divinópolis** (111) Usina Cafanhoto (118), São José dos Salgados (128), Itaúna** (148), Azurita (165), Mateus Leme*** (170), Juatuba* (184), Vianópolis (194), Betim* (204) e Parque Industrial* (226)	235	6—00
8 463	Por ônibus, de Pains** a Belo Horizonte**, via Sobradinho (14), entroncamento (32), Betânia (55), Divinópolis** (111), Usina Jacaré (118), Campo Alegre (137), Igaratinga (146), Antunes (153), Caetano Preto (160), Pará de Minas** (172), Tavares (183), Gameleira (191), Florestal* (196), Juatuba* (212), Vianópolis (22), Betim* (232) e Parque Industrial (254)	263	6—30
	Ao Rio de Janeiro		
8 464	Por ônibus, de Pains** a Formiga**, (REF. 8 460)	36	1—00
8 465	— pela R.M.V., de Formiga a Barra Mansa, (REF. 4 597)	436	18—10
8 466	— pela E.F.C.B., de Barra Mansa ao Rio, (REF. 8)	154	2—50
	Total	626	22—00
8 467	Por automóvel, de Pains** ao Rio**, via Sobradinho (14), entroncamento (32), Formiga** (36), Baiões (64), Candeias** (94), Vieiras Bravos (114), São Francisco de Oliveira (140), Lajinha (156), Oliveira** (162), Fradique (163), Matinha (174), Usina do Jacaré (183), Morro do Ferro (199), São Tiago** (221), Santa Rita do Rio Abaixo (263), estação de Ibitutinga (269), São João del Rei**(285), Tiradentes (297), Elvas (307), Barroso** (329), Caieiro (340), Faria (350), Tiradentes (360) e daí pela BR—3 (rodovia Juscelino Kubitschek)	666	19—30
	A Arcos		
8 468	Por ônibus, de Pains** a Formiga**, (REF. 8 460)	36	1—00
8 469	— por ônibus, de Formiga** a Arcos**, (REF. 4 601)	41	1—20
	Total	77	2—20
8 470	Por automóvel, de Pains** a Arcos**, via Corumbá (8)	20	0—40

Número de ordem (REF)	ITINERÁRIOS E MEIOS DE TRANSPORTE	Extensão em km	Tempo médio gasto em viagem h. — m.
	A Formiga		
8 471	**Por ônibus**, de Pains** a Formiga**, (REF. 8 460).....	36	1—00
	A Iguatama		
8 472	**Por ônibus**, de Pains** a Iguatama**, via Crucilândia* (18), e Garças de Minas (26).....	29	0—50
	A Pimenta		
8 473	**Por ônibus**, de Pains** a Formiga**, (REF. 8 460).....	36	1—00
8 474	— **por ônibus**, de Formiga** a Pimenta, (REF. 4 608).....	50	2—00
	Total.....	86	3—00
8 475	**Por automóvel**, de Pains** a Pimenta, via Veados (3) e Limeira (14).....	24	1—00
	A Piuí		
7[illegible]	Por **ônibus**, de Pains** a Piuí**, via Veados (3), Capoeirão (23), Perobas (38) e Lagoa dos [illegible] (53).....	68	2—30
	A Vila Costina		
8 477	Por automóvel, de Pains** a Vila Costina, via Veados (3).....	22	0—40
	313 — PAIVA		
	A Belo Horizonte		
8 478	**Pela E.F.C.B.**, de Paiva a Belo Horizonte via Santos Dumont (36).....	352	8—25
8 479	**Por automóvel**, de Paiva a Santos Dumont**, via Oliveira Fortes (11) e Boa Sorte (22).....	37	1—30
8 480	— **por ônibus**, de Santos Dumont** a Belo Horizonte**, (REF. 8 351	211	5—40
	Total.....	248	7—10
	Ao Rio de Janeiro		
8 481	**Pela E.F.C.B.**, de Paiva ao Rio, via Santos Dumont (36).....	360	9—05
8 482	**Por automóvel**, de Paiva a Santos Dumont**, (REF. 8 479	37	1—30
8 483	— **por ônibus**, de Santos Dumont** ao Rio**, (REF. 8 354	261	5—00
	Total.....	298	6 30
	A Barbacena		
8 484	**Pela E.F.C.B.**, de Paiva a Barbacena, via Santos Dumont (36).....	90	3—10
8 485	**Pela E.F.C.B.**, de Paiva a Santos Dumont.....	36	2—00
8 486	— **por ônibus**, de Santos Dumont** a Barbacena**, (REF. 8 357).....	45	1—10
	Total.....	81	3—10
8 487	**Por automóvel**, de Paiva a Barbacena**, via Oliveira Fortes (11), Boa Sorte (22), Santos Dumont** (37), Perobas (48), Campo Verde (62) e Sá Fortes (71).....	82	2—40
	A Mercês		
8 488	**Pela E.F.C.B.**, de Paiva a Mercês.....	21	1—05
	A Oliveira Fortes		
8 489	**Pela E.F.C.B.**, de Paiva a Oliveira Fortes.....	10	0—40
8 490	**Por automóvel**, de Paiva a Oliveira Fortes.....	11	0—40
	A Santos Dumont		
8 491	**Pela E.F.C.B.**, de Paiva a Santos Dumont.....	36	2—00
8 492	**Por automóvel**, de Paiva a Santos Dumont**, (REF. 8 479	37	1—30

Número de ordem (REF)	ITINERÁRIOS E MEIOS DE TRANSPORTE	Extensão em km	Tempo médio gasto em viagem h. — m.
	314 — PALMA		
	A Belo Horizonte		
8 493	**Pela E.F.L.**, de Palma a Três Rios, via Cisneiros (10), Recreio (29), Volta Grande (68), Melo Barreto (88) e Pôrto Novo (96)	160	6—15
8 494	— **pela E.F.C.B.**, de Três Rios a Belo Horizonte	442	10—40
	Total	602	16—55
8 495	**Por ônibus**, de Palma** a Cataguases**, via Laranjal* (22), Aracatí (41) e Lajinha (44)	53	1—45
8 496	— **por ônibus**, de Cataguases** a Ubá**, (REF. 2 726)	67	2—30
8 497	— **por ônibus**, de Ubá** a Belo Horizonte*, (REF. 745)	304	11—00
	Total	424	15—15
8 498	**Por ônibus**, de Palma** a Leopoldina**, via Laranjal* (22) e Palmeira (47)	60	1—30
8 499	— **por ônibus**, de Leopoldina** a Juiz de Fora**, (REF. 2 368)	125	4—00
8 500	— **por ônibus**, de Juiz de Fora** a Belo Horizonte**, (REF. 1 110)	260	6—30
	Total	445	12—00
	Ao Rio de Janeiro		
8 501	**Pela E.F.L.**, de Palma ao Rio, via Cisneiros (10), Recreio (29 , Volta Grande (68), Melo Barreto (88), Pôrto Novo (96) e Três Rios (160)	305	11—10
8 502	**Por ônibus**, de Palma** a Leopoldina**, (REF. 8 498)	60	1—30
8 503	— **por ônibus**, de Leopoldina** ao Rio**, (REF. 6 728)	238	5—30
	Total	298	7—00
	A Laranjal		
8 504	**Por ônibus**, de Palma** a Laranjal*	22	0—45
	A Muriaé		
8 505	**Pela E.F.L.**, de Palma a Muriaé, via Patrocínio do Muriaé (40)	61	2—35
8 506	**Por ônibus**, de Palma** a Laranhal*	22	0—45
8 507	— **por ônibus**, de Laranjal* a Muriaé**, (REF. 6 673)	37	1—20
	Total	59	2—05
8 508	**Por automóvel**, de Palma** a Muriaé**, via Banco Verdo (10), Silveira Carvalho (16) o Cachoeira Alegre (24)	43	1—30
	A Patrocínio do Muriaé		
8 509	**Pela E.F.L.**, de Palma a Patrocínio do Muriaé	40	1—30
8 510	**Por automóvel**, de Palma** a Patrocínio do Muriaé*, via Banco Verde (10), Silveira Carvalho (16) e Morro Alto (24)	33	1—10
	A Recreio		
8 511	**Pela E.F.L.**, de Palma a Recreio, via Cisneiros (10)	29	0—55
8 512	**Por automóvel**, de Palma** a Recreio, via Cisneiros (10), Itapiruçú (15) e Angaturama (24)	37	1—20
	A Itaperuna (Estado do Rio)		
8 513	**Pela E.F.L.**, de Palma a Itaperuna, via Patrocínio do Muriaé (40)	84	3—00
8 514	**Por ônibus**, de Palma** a Itaperuna, via Miracema (18) e São Jerônimo (39)	69	2—00
	A Miracema (Estado do Rio)		
8 515	**Por ônibus**, de Palma** a Miracema	18	0—30
	A Cachoeira Alegre		
8 516	**Por automóvel**, de Palma** a Cachoeira Alegre, via Banco Verde (10) e Silveira Carvalho (16)	24	1—00

Número de ordem (REF)	ITINERÁRIOS E MEIOS DE TRANSPORTE	Extensão em km	Tempo médio gasto em viagem h. — m.
	A Cisneiros		
8 517	**Pela E.F.L.**, de Palma a Cisneiros	10	0—20
8 518	**Por automóvel**, de Palma** a Cisneiros	10	0—20
	A Itapiruçú		
8 519	**Pela E.F.L.**, de Palma a Itapiruçú, via Cisneiros (10)	15	0—30
8 520	**Por automóvel**, de Palma** a Itapiruçú, via Cisneiros (10)	15	0—30
	A Morro Alto		
8 521	**Pela E.F.L.**, de Palma a Morro Alto	26	1—10
8 522	**Por automóvel**, de Palma** a Morro Alto, via Banco Verde (10) e Silveira Carvalho (16)	24	1—00
	A Silveira Carvalho		
8 523	**Pela E.F.L.**, de Palma a Silveira Carvalho	19	0—50
8 524	**Por automóvel**, de Palma** a Silveira Carvalho, via Banco Verde (10)	16	0—40
	315 — PAPAGAIOS		
	A Belo Horizonte		
8 525	**Por ônibus**, de Papagáios** a Belo Horizonte**, via Maravilhas** (12), Ponte Santa Cruz (31), Cachoeira dos Macacos* (53), Lajes (66), Sete Lagoas** (85), Prudente de Morais (97), Matozinhos** (109), Pedro Leopoldo** (119) e Venda Nova* (149)	162	3—45
8 526	**Por ônibus**, de Papagaios** a Belo Horizonte**, via Maravilhas** (12), Sapecado (21), Pequi* (31) São José da Varginha (52), Ascunção (65), Pará de Minas** (76), Tavares (88), Gameleira (96), Flotal* (101), Juatuba* (117), Betim* (137), Parque Industrial* (159)	168	4—00
	Ao Rio de Janeiro		
8 527	**Por ônibus**, de Papagaios** a Belo Horizonte**, (REF. 8 525)	162	3—45
8 528	— **pela E.F.C.B.**, de Belo Horizonte ao Rio, (REF. 981)	640	11—25
	Total	**802**	**18—10**
8 529	**Por ônibus**, de Papagaios** a Belo Horizonte**, (REF. 8 525)	162	3—45
8 530	— **por ônibus**, de Belo Horizonte** ao Rio**, (REF. 982)	472	10—00
	Total	**634**	**13—45**
8 531	**Por ônibus**, de Papagaios** a Belo Horizonte**, (REF. 8 525)	162	3—45
8 532	— **por via aérea**, de Belo Horizonte ao Rio	348	1—15
	Total	**510**	**5—00**
	A Inhaúma		
8 533	**Por automóvel**, de Papagaios** a Inhaúma*, via Maravilhas** (12), Sapecado (21), Ponte Santa Cruz (31) e Cachoeira dos Macacos* (53)	64	1—35
	A Maravilhas		
8 534	**Por ônibus**, de Papagaios** a Maravilhas**	12	0—15
	A Paraopeba		
8 535	**Por ônibus**, de Papagaios** a Sete Lagoas**, via Maravilhas** (12), Sapecado (21), Ponte Santa Cruz (31), Cachoeira dos Macacos* (53) e Lajes (66)	85	2—10
8 536	— **por ônibus**, de Sete Lagoas** a Paraopeba**, (REF. 6 233)	33	1—05
	Total	**118**	**3—15**

Número de ordem (REF)	ITINERÁRIOS E MEIOS DE TRANSPORTE	Extensão em km	Tempo médio gasto em viagem h. — m.
	A Pitangui		
8 537	**Por ônibus**, de Papagaios** a Pitanguí**, via Vargem Grande (8) e Rio do Peixe (20).....	42	1—0
	A Pompéu		
8 538	**Por ônibus**, de Papagaios** a Pompéu**, via Pompéu Velho (21).....	44	1—2
	316 — PARACATU		
	A Belo Horizonte		
8 539	**Por ônibus**, de Paracatú** a Patrocínio**, via entroncamento (12), Ribeirão Trairas (43), Guarda Mor (78), Pau Terra (126), Chapadão (136), Pôrto da Barra (154), Coromandel**(181) e Ribeirão José Pedro (229).....	265	9—00
8 540	— **pela R.M.V.**, de Patrocínio a Belo Horizonte, (REF. 3 475).....	595	20—00
	Total.....	**860**	**29—0**
8 541	**Por ônibus**, de Paracatú** a Patos de Minas**, via entroncamento (10), Córrego Rico (15), Pôrto Pontal (61), Duas Lagoas (105), Alto do Pôrto Diamante (126), Bela Vista (133), Ponte Firme (161), Vereda Grande (197) e Presidente Olegário** (221).....	252	7—0
8 542	— **por ônibus**, de Patos de Minas** a Belo Horizonte**, (REF. 6 353).....	465	10—3
	Total.....	**717**	**17—3**
8 543	**Por ônibus**, de Paracatú** a Patos de Minas**, (REF 8 541	252	7—00
8 544	— **por via aérea (C.R.A.N.)**, de Patos de Minas a Belo Horizonte.....	304	1—10
	Total.....	**556**	**8—1**
	Ao Rio de Janeiro		
8 545	**Por ônibus**, de Paracatú** a Patrocínio**, (REF. 8 539	265	9—00
8 546	— **pela R.M.V.**, de Patrocínio a Barra Mansa, (REF. 3 480).....	792	31—3
8 547	— **pela E.F.C.B.**, de Barra Mansa ao Rio, (REF. 8).....	154	2—50
	Total.....	**1 211**	**43—2**
8 548	**Por ônibus**, de Paracatú** a Patos de Minas**, (REF. 8 541).....	252	7—00
8 549	— **por ônibus**, de Patos de Minas** a Belo Horizonte**, (REF. 6 353).....	465	10—3
8 550	— **por ônibus**, de Belo Horizonte** ao Rio**, (REF. 982).....	472	10—0
	Total.....	**1 189**	**27—3**
8 551	**Por ônibus**, de Paracatú** a Patos de Minas**, (REF. 8 541).....	252	7—0
8 552	— **por ônibus**, de Patos de Minas** a Belo Horizonte**, (REF. 6 353).....	465	10—30
8 553	— **pela E.F.C.B.**, de Belo Horizonte ao Rio, (REF. 981).....	640	14—2
	Total.....	**1 357**	**31—5**
8 554	**Por ônibus**, de Paracatú** a Patos de Minas**, (REF. 8 541).....	252	7—00
8 555	— **por via aérea, (C.R.A.N.)**, de Patos de Minas ao Rio, via Belo Horizonte (304).....	652	2—15
	Total.....	**904**	**9—15**
	A João Pinheiro		
8 556	**Por ônibus**, de Paracatú** a Alto do Pôrto Diamante, via entroncamento (10), Corrego Rico (15), Pôrto Pontal (61) e Duas Lagoas (105).....	126	4—3
8 557	— **por ônibus**, do Alto do Pôrto Diamante a João Pinheiro**, via Pôrto Diamante (1).....	25	1—00
	Total.....	**151**	**5—30**
	A Presidente Olegário		
8 558	**Por ônibus**, de Paracatú** a Presidente Olegário**, via entroncamento (10), Córrego Rico (15), Pôrto Pontal (61), Duas Lagoas (105), Alto do Pôrto Diamante (126), Bela Vista* (133), Ponte Firme (161) e Vereda Grande (197).....	221	6—00
	A Unai		
8 559	**Por ônibus**, de Paracatú** a Unaí**, (REF. 6 382	132	6—00
	A Vazante		
8 560	**Por ônibus**, de Paracatú** a Vazante, via entroncamento (12), Ribeirão Trairas (43), Guarda Mor (78) e Claro de Minas (105).....	119	4—30

Número de ordem (REF)	ITINERÁRIOS E MEIOS DE TRANSPORTE	Extensão em km	Tempo médio gasto em viagem h. — m.
	A Cristalina (Estado de Goiás)		
8 561	**Por ônibus**, de Paracatú** a Cristalina, via Pôrto do Botelho (53)	132	4—30
	A Ipameri (Estado de Goiás)		
8 562	**Por ônibus**, de Paracatú** a Cristalina, (REF. 8 561)	132	4—30
8 563	— **por ônibus**, de Cristalina a Ipamerí, via Rudá (101)	141	5—00
	Total	**273**	**9 30**
	317 — PARÁ DE MINAS		
	A Belo Horizonte		
8 564	**Pela R.M.V.**, de Pará de Minas a Belo Horizonte, via Azurita (27)	105	4—15
8 565	**Por ônibus**, de Pará de Minas** a Belo Horizonte**, via Tavares (12), Gameleira (20), Florestal* (25), Juatuba* (41), Vianópolis (51), Betim* (61) e Parque Industrial* (83)	92	2—15
	Ao Rio de Janeiro		
8 566	**Pela R.M.V.**, de Pará de Minas a Belo Horizonte, (REF. 8 564)	105	4—15
8 567	— **pela E.F.C.B.**, de Belo Horizonte ao Rio, (REF. 981)	640	14—25
	Total	**745**	**18—40**
8 568	**Por ônibus**, de Pará de Minas** a Belo Horizonte**, (REF. 8 565)	92	2—15
8 569	— **pela E.F.C.B.**, de Belo Horizonte ao Rio, (REF. 981)	640	14—25
	Total	**732**	**16—40**
8 570	**Por ônibus**, de Pará de Minas** a Belo Horizonte**, (REF. 8 565)	92	2—15
8 571	— **por ônibus**, de Belo Horizonte** ao Rio**, (REF. 982)	472	10—00
	Total	**564**	**12—15**
8 572	**Por ônibus**, de Pará de Minas** a Belo Horizonte**, (REF. 8 565)	92	2—15
8 573	— **por via aérea**, de Belo Horizonte ao Rio	348	1—15
	Total	**440**	**3 -30**
	A Carmo do Cajuru		
8 574	**Pela R.M.V.**, de Pará de Minas a Carmo do Cajuru, via Azurita (27)	87	3—45
8 575	**Por ônibus**, de Pará de Minas** a Juatuba*, via Tavares (12), Gameleira (20) e Florestal* (25)	41	0—50
8 576	— **por ônibus**, de Juatuba* a Carmo do Cajuru**, via Mateus Leme*** (14), Azurita (19), Itaúna** (36), Garcia (41) e São José dos Salgados (56)	71	1—40
	Total	**112**	**2 - 30**
8 577	**Por automóvel**, de Pará de Minas** a Carmo do Cajuru**, via Azurita (29), Itauna** (46), Garcia (51) e São José do Salgado (66)	81	2—00
	A Esmeraldas		
8 578	**Pela R.M.V.**, de Pará de Minas a Vianópolis, via Azurita (27)	56	2—20
8 579	— **por ônibus**, de Vianópolis a Esmeraldas*	24	0—55
	Total	**80**	**3—15**
8 580	**Por ônibus**, de Pará de Minas** a Vianópolis, via Tavares (12), Gameleira (20), Florestal* (25) e Juatuba* (41)	51	1—10
8 581	— **por ônibus**, de Vianópolis a Esmeraldas*	24	0—55
	Total	**75**	**2—05**
	A Inhauma		
8 582	**Por ônibus**, de Pará de Minas** a Belo Horizonte**, (REF. 8 565)	92	2—15
8 583	— **por ônibus**, de Belo Horizonte** a Inhaúma* (REF. 4 229)	101	2—50
	Total	**193**	**5—05**
8 584	**Por automóvel**, de Pará de Minas** a Inhaúma*, via Ascenção (11), São José da Varginha (24), Pequí* (15), Sapecado (55), Ponte Santa Cruz (65) e Cachoeira de Macacos* (87)	98	2—30

Número de ordem (REF)	ITINERÁRIOS E MEIOS DE TRANSPORTE	Extensão em km	Tempo médio gasto em viagem h. — m.
	A Itauna		
8 585	**Pela R.M.V.**, de Pará de Minas a Itaúna, via Azurita (27)	50	2—20
8 586	**Por ônibus**, de Pará de Minas** a Juatuba* (REF. 8 575)	41	0—5
8 587	— **por ônibus**, de Juatuba* a Itaúna**, via Mateus Leme*** (14) e Azurita (19)	36	0—4
	Total	77	1—3
8 588	**Por automóvel**, de Pará de Minas** a Itauna**, via Azurita (29)	46	1—2
	A Mateus Leme		
8 589	**Pela R.M.V.**, de Pará de Minas a Mateus Leme, via Azurita (27)	33	1—3
8 590	**Por ônibus**, de Pará de Minas** a Juatuba*, (REF. 8 575)	41	0—5
8 591	— **por ônibus**, de Juatuba* a Mateus Leme***	14	0—2
	Total	55	1—1
8 592	**Por automóvel**, de Pará de Minas** a Mateus Leme***, via Azurita (29)	34	1—0
	A Pequi		
8 593	**Por ônibus**, de Pará de Minas** a Pequí*, via Ascenção (11) e São José da Varginha (24)	45	1—20
	A Pitangui		
8 594	**Pela R.M.V.**, de Pará de Minas a Pitanguí, via Agua Suja (56)	59	2—30
8 595	**Por ônibus**, de Pará de Minas** a Pitanguí**, via estação de Carioca (21) e Brumado (34)	40	1—00
	A São Gonçalo do Pará		
8 596	**Por ônibus**, de Pará de Minas** a São Gonçalo do Pará**, via Caetano Preto (11), Antunes (18) e Igaratinga (25)	49	1—15
	A Carioca		
8 597	**Por ônibus**, de Pará de Minas** a Carioca, via Caetano Preto (11), Antunes (18) e Torneiros (24)	32	1—20
8 598	**Por automóvel**, de Pará de Minas** a Carioca, via estação de Carioca (21)	27	0—40
	A Florestal		
8 599	**Por ônibus**, de Pará de Minas** a Florestal*, via Tavares (12) e Gameleira (20)	25	0—30
	A Igaratinga		
8 600	**Por ônibus**, de Pará de Minas** a Igaratinga, via Caetano Preto (11) e Antunes (18)	25	0—40
	A São José da Varginha		
8 601	**Por ônibus**, de Pará de Minas** a São José da Varginha, via Ascenção (11)	24	0—40
	318 — PARAGUAÇU		
	A Belo Horizonte		
8 602	**Por ônibus**, de Paraguaçu** a Varginha**, via Escaramuça (12), Elói Mendes** (30) e Buenos (42)	50	2—00
8 603	— **pela R.M.V.**, de Varginha a Belo Horizonte, (REF. 1 423)	635	21—45
	Total	685	23—45
8 604	**Por ônibus**, de Paraguassu** a Varginha**, (REF. 8 602)	50	2—00
8 605	— **por ônibus**, de Varginha** a Belo Horizonte**, (REF. 1 426)	360	11—00
	Total	410	13 00
8 606	**Por ônibus**, de Paraguaçu** a Varginha**, (REF. 8 602)	50	2—00
8 607	— **por via aérea (C.R.A.N.)**, de Varginha a Belo Horizonte	242	1—05
	Total	292	3—05

Número de ordem (REF)	ITINERÁRIOS E MEIOS DE TRANSPORTE	Extensão em km	Tempo médio gasto em viagem h. — m
	Ao Rio de Janeiro		
8 608	**Por ônibus**, de Paraguaçu** a Varginha**, (REF. 8 602)	50	2—00
8 609	— **pela R.M.V.**, de Varginha a Cruzeiro, (REF. 1 434)	204	7—00
8 610	— **pela E.F.C.B.**, de Cruzeiro ao Rio, (REF. 325)	252	4—35
	Total	506	13—35
8 611	**Por ônibus**, de Paraguaçu** a Varginha**, (REF. 8 602)	50	2—00
8 612	— **por ônibus**, de Varginha** a Cambuquira**, (REF. 4 127)	53	1—30
8 613	— **por ônibus**, de Cambuquira** ao Rio**, (REF. 1 858)	348	9—00
	Total	451	12—30
8 614	**Por ônibus**, de Paraguaçu** a Varginha**, (REF. 8 602)	50	2—00
8 615	— **por via aérea (C.R.A.N.)**, de Varginha ao Rio	260	1—10
	Total	310	3—10
	A Alfenas		
8 616	**Por ônibus**, de Paraguaçu** a Alfenas**, via Fama** (27)	43	1—40
	A Campos Gerais		
8 617	**Por automóvel**, de Paraguaçu** a Campos Gerais**, via Fama** (27) e Corrego do Ouro (34)	56	2—00
	A Elói Mendes		
8 618	**Por ônibus**, de Paraguaçu** a Elói Mendes**, via Escaramuça (12)	30	1—00
	A Fama		
8 619	**Por ônibus**, de Paraguaçu** a Fama**	27	1—00
	A Machado		
8 620	**Por ônibus**, de Paraguaçu** a Machado**, via Papagaio (21) e entroncamento (29)	37	1—00
	A São Gonçalo do Sapucai		
8 621	**Por ônibus**, de Paraguaçu** a Elói Mendes** (REF. 8 618)	30	1—00
8 622	— **por ônibus**, de Elói Mendes** a São Gonçalo do Sapucaí**, (REF. 4 133)	61	2—00
	Total	91	3—00
8 623	**Por automóvel**, de Paraguaçu** a São Gonçalo do Sapucaí**, Escaramuça (12), Elói Mendes** (30) Pinhal (51), Monsenhor Paulo** (61) e Dom Ferrão (74)	86	2—40
	A Três Pontas		
8 624	**Por ônibus**, de Paraguaçu** a Três Pontas**, via Pontalete (18), Martinho Campos** (27)	45	2—00
	A Guaipava		
8 625	**Por automóvel**, de Paraguaçu** a Guaipava, via entroncamento (7)	23	0—50
	319 — PARAISÓPOLIS		
	A Belo Horizonte		
8 626	**Pela R.M.V.**, de Paraisópolis a Belo Horizonte, via Piranguinho (52), Soledade de Minas (149), Freitas (165), Três Corações (229), Lavras (323), Ribeirão Vermelho (332), Garças de Minas (532), Divinópolis (674) e Azurita (752)	830	29—20
8 627	**Pela R.M.V.**, de Paraisópolis a Cruzeiro, via Piranguinho (52) e Soledade de Minas (149)	238	9—20
8 628	— **pela E.F.C.B.**, de Cruzeiro a Belo Horizonte, (REF. 482)	676	19—15
	Total	914	28—35

Número de ordem (REF)	ITINERÁRIOS E MEIOS DE TRANSPORTE	Extensão em km	Tempo médio gasto em viagem h. — m.
8 629	Por ônibus, de Paraisópolis** a Pouso Alegre**, via Conceição dos Ouros* (18), Cachoeira de Minas* (26), Batêia (34), entroncamento (46)	56	2—30
8 630	— por ônibus, de Pouso Alegre** a Belo Horizonte**, (REF. 1 310)	446	12—30
	Total	502	15—00
8 631	Por ônibus, de Paraisópolis** a Pouso Alegre**, (REF. 8 629)	56	2—30
8 632	— por via aérea (C.R.A.N.), de Pouso Alegre a Belo Horizonte, (REF. 1 391)	358	1—25
	Total	414	3—55
	Ao Rio de Janeiro		
8 633	Pela R.M.V., de Paraisópolis a Cruzeiro, (REF. 8 627	238	9—20
8 634	— pela E.F.C.B., de Cruzeiro ao Rio, (REF. 325)	252	4—35
	Total	490	13—55
8 635	Por ônibus, de Paraisópolis** a Eugênio Lefévre, via Lambari** (6), São Bento do Sapucaí (18), Sapucaí Mirim* (27), Rio Preto ***(37) e Santo Antônio do Pinhal (55).	61	3—00
8 636	— pela E.F.C.J., de Eugênio Lefévre a Pindamonhangaba	49	1—05
8 637	— pela E.F.C.B., de Pindamonhangaba ao Rio, via Cruzeiro (73) e Barra do Piraí (217)	326	6—15
	Total	436	10—20
8 638	Por ônibus, de Paraisópolis** a Itajubá**, via Cruz Vera (13), Bengalal (20), Brazópolis** (26), Dias (32) e Piranguinho** (42)	52	2—00
8 639	— por ônibus, de Itajubá** ao Rio**, (REF. 1 540)	330	7—00
	Total	382	9—00
	A Brazópolis		
8 640	Pela R.M.V., de Paraisópolis a Brazópolis	30	1—10
8 641	Por ônibus, de Paraisópolis** a Brazópolis**, (REF. 1 707)	26	1—00
	A Cachoeira de Minas		
8 642	Por ônibus, de Paraisópolis** a Cachoeira de Minas*, (REF. 1 542)	26	1—30
	A Camanducáia		
8 643	Por automóvel, de Paraisópolis** a Camanducáia**, via Consolação (18), Anhumas (30) e Cambuí** (36)	54	1—50
	A Cambui		
8 644	Por automóvel, de Paraisópolis** a Cambuí**, via Consolação (18) e Anhumas (30)	36	1—20
	A Conceição dos Ouros		
8 645	Por ônibus, de Paraisópolis** a Conceição dos Ouros*,	18	0—50
	A Córrego do Bom Jesus		
8 646	Por automóvel, de Paraisópolis** a Córrego do Bom Jesus, via Consolação (18) e Anhumas (30)	33	1—20
	A Estiva		
8 647	Por ônibus, de Paraisópolis** a Pouso Alegre**, (REF. 8 629)	56	2—30
8 648	— por ônibus, de Pouso Alegre** a Estiva, (REF. 1 405)	34	1—10
	Total	90	3—40
8 649	Por automóvel, de Paraisópolis** a Estiva, via Consolação (18), Anhumas (30), Cambui** (36), Rio do Peixe (45) e Lagoa (50)	53	2—15
	A Sapucai Mirim		
8 650	Por ônibus, de Paraisópolis** a Sapucaí Mirim*, via Lambari (6) e São Bento do Sapucaí (18)	27	1—30
	A São Bento do Sapucai (Estado de São Paulo)		
8 651	Por ônibus, de Paraisópolis** a São Bento do Sapucaí, via Lambari (6)	18	1—00

Número de ordem (REF)	ITINERÁRIOS E MEIOS DE TRANSPORTE	Extensão em km	Tempo médio gasto em viagem h. — m.
	A Consolação		
8 652	**por ônibus**, de Paraisópolis** a Consolação	18	0—40
	A Costas		
8 653	**Por ônibus**, de Paraisópolis** a Gonçalves, via Lambari (6)	23	1—20
8 654	— **por automóvel**, de Gonçalves a Costas	8	0—20
	Total	31	1—40
	A Gonçalves		
8 655	**Por ônibus**, de Paraisópolis** a Gonçalves, (REF. 8 653)	23	1—20
	320 — PARAOPEBA		
	A Belo Horizonte		
8 656	**Por ônibus**, de Paraopeba** a Belo Horizonte**, via Caetanópolis (3), Cedro Velho (6), Barreiro (21), Sete Lagoas** (33), Prudente de Morais (45), Matozinhos** (57), Pedro Leopoldo** (67), Dr. Lund (72), entroncamento (87) e Venda Nova* (97)	110	2—45
8 657	**Por ônibus**, de Paraopeba** a Sete Lagoas**, via Caetanópolis (3), Cedro Velho (6) e Barreiro (21)	33	0—45
8 658	— **pela E.F.C.B.**, de Sete Lagoas a Belo Horizonte, (REF. 1 719)	108	3—40
	Total	141	4—25
	Ao Rio de Janeiro		
8 659	**Por ônibus**, de Paraopeba** a Sete Lagoas**, (REF. 8 657)	33	0—45
8 660	— **pela E.F.C.B.**, de Sete Lagoas ao Rio, (REF. 1 721)	684	18—15
	Total	717	19—00
8 661	**Por ônibus**, de Paraopeba** a Belo Horizonte**, (REF. 8 656)	110	2—45
8 662	— **por ônibus**, de Belo Horizonte** ao Rio**, (REF. 982)	472	10—00
	Total	582	12—45
8 663	**Por ônibus**, de Paraopeba** a Belo Horizonte**, (REF. 8 656)	110	2—45
8 664	— **por via aérea**, de Belo Horizonte ao Rio	348	1—15
	Total	458	4—00
	A Caetanópolis		
8 665	**Por ônibus**, de Paraopeba** a Caetanópolis	3	0—05
	A Cordisburgo		
8 666	**Por ônibus**, de Paraopeba** a Cordisburgo*	25	0—40
	A Curvelo		
8 667	**Por ônibus**, de Paraopeba** a Curvelo**, via São José da Lagoa (24) e Bananal (33)	75	2—00
	A Inhauma		
8 668	**Por ônibus**, de Paraopeba** a Inhaúma, via Caetanópolis (3), Cedro Velho (6), Barreiro (21) e Riacho do Campo (26)	33	1—05
	A Jequitibá		
8 669	**Por ônibus**, de Paraopeba** a Sete Lagoas**, (REF. 8 657)	33	1—05
8 670	— **por ônibus**, de Sete Lagoas** a Jequitibá*, via Nucléo João Pinheiro (27)	42	2—00
	Total	75	3—05
8 671	**Por automóvel**, de Paraopeba** a Jequtibá*, via Cedro Velho (3), Caborlo (12), Carvalho de Almeida (23) e Núcleo João Pinheiro (35)	50	1—30

Número de ordem (REF)	ITINERÁRIOS E MEIOS DE TRANSPORTE	Extensão em km	Tempo médio gasto em viagem h. — m.
	A Papagaios		
8 672	**Por ônibus**, de Paraopeba** a Sete Lagoas**, (REF. 8 657)	33	1—05
8 673	— **por ônibus**, de Sete Lagoas** a Papagaios**, via Lajes (19) Cachoeira dos Macacos* (32), Ponte . Santa Cruz (54), Sapecado (64) e Maravilhas** (73)	85	2—10
	Total	118	3—15
	A Sete Lagoas		
8 674	**Por ônibus**, de Paraopeba** a Sete Lagoas**, (REF. 8 657)	33	1—05
	A Araçaí		
8 675	**Por automóvel**, de Paraopeba** a Araçaí, via Cedro Velho (3), Caboclo (12), e Carvalho de Almeida (23)	35	1—20
8 676	**A cavalo**, de Paraopeba a Araçaí, via Quilombo (9) e Três Barras (13)	24	4—00
	321 — PASSA QUATRO		
	A Belo Horizonte		
8 677	**Pela R.M.V.**, de Passa Quatro a Belo Horizonte, via Soledade de Minas (55), Freitas (71), Três Corações (135), Lavras (229), Ribeirão Vermelho (238), Garças de Minas (438), Divinópolis (580) e Azurita (658	736	25—15
8 678	**Pela R.M.V.**, de Passa Quatro a Cruzeiro	34	1—20
8 679	— **pela E.F.C.B.**, de Cruzeiro a Belo Horizonte, (REF. 482)	676	19—15
	Total	710	20—35
8 680	**Por ônibus**, de Passa Quatro** a Itanhandu**, via Tronqueiras (4) e Pé do Morro (7)	13	0—30
8 681	— **por ônibus**, de Itanhandu** a Caxambu**, (REF. 5 583)	45	1—30
8 682	— **por ônibus**, de Caxambu** a Belo Horizonte**, (REF. 809)	434	13—00
	Total	492	15—00
	Ao Rio de Janeiro		
8 683	**Pela R.M.V.**, de Passa Quatro a Cruzeiro	34	1—20
8 684	— **pela E.F.C.B.**, de Cruzeiro ao Rio, (REF. 325)	252	4—35
	Total	286	5—55
8 685	**Por automóvel**, de Passa Quatro** ao Rio**, via Pinheirinhos (4), Coronel Fulgênci (12), Entre Rios (18), Cruzeiro (33), Lavrinhas (42), Queluz (57) e daí pela BR—2 (rodovia Presidente Dutra)	260	6—00
	A Delfim Moreira		
8 686	**Pela R.M.V.**, de Passa Quatro a Delfim Moreira ,via Soledade de Minas (55) e Itajubá (139)	175	6—10
8 687	**Por automóvel**, de Passa Quatro** a Delfim Moreira**, via Pinherinhos (4), S. Bento (14), Queimada (39), Cubatão (46) e Brumado (55)	61	2—30
	A Itanhandu		
8 688	**Pela R.M.V.**, de Passa Quatro a Itanhandu	12	0—25
8 689	**Por ônibus**, de Passa Quatro** a Itanhandu**, (REF. 8 680)	13	0—30
	A Virgínia		
8 690	**Por ônibus**, de Passa Quatro** a Virgínia***, via Tronqueiras (4), Pé do Morro (7), Itanhandu** (13), Bom Sucesso (17) e Muquem (33)	45	2—00
8 691	**Por automóvel**, de Passa Quatro** a Virgínia***, via Palmital (7), Serrinha (13), e Pôrto (18)	27	1—00
	A **Cruzeiro** (Estado de São Paulo)		
8 692	**Pela R.M.V.**, de Passa Quatro a Cruzeiro	34	1—20
8 693	**Por automóvel**, de Passa Quatro** a Cruzeiro, via Pinheirinhos (4), Coronel Fulgêncio (12) e Entre Rios (18)	33	1—00

Número de ordem (REF)	ITINERÁRIOS E MEIOS DE TRANSPORTE	Extensão em km	Tempo médio gasto em viagem h. — m.
	A Lavrinhas (Estado de São Paulo)		
8 694	**Pela R.M.V.**, de Passa Quatro a Cruzeiro	34	1—20
8 695	— **pela E.F.C.B.**, de Cruzeiro a Lavrinhas	7	0—10
	Total	41	1—30
8 696	**Por automóvel**, de Passa Quatro** a Lavrinhas, via Pinheirinhos (4), Coronel Fulgêncio (12), Entre Rios (18) e Cruzeiro (33)	42	1—30
	A Queluz (Estado de São Paulo)		
8 697	**Pela R.M.V.**, de Passa Quatro a Cruzeiro	34	1—20
8 698	— **pela E.F.C.B.**, de Cruzeiro a Queluz	24	0—30
	Total	58	1—50
8 699	**Por automóvel**, de Passa Quatro** a Queluz, via Pinheirinhos (4), Coronel Fulgêncio (12) Entre Rios (18), Cruzeiro (33) e Lavrinhas (42)	57	1—45
	A Pé do Morro		
8 700	**Pela R.M.V.**, de Passa Quatro a Pé do Morro	7	0—10
8 701	**Por ônibus**, de Passa Quatro** a Pé do Morro, via Tronquciras (4)	7	0—15
	A Pinheirinhos		
8 702	**Pela R.M.V.**, dc Passa Quatro a Pinheirinhos, (estação de Manacá)	4	0—10
8 703	**Por automóvel**, de Passa Quatro** a Pinheirinhos	4	0—10
	322 — PASSA TEMPO		
	A Belo Horizonte		
8 704	**Por ônibus**, de Passa Tempo* a Belo Horizonte**, via Campo Grande* (9), Piracema (32), Machados (49), Crucilândia* (55), Bonfim** (72), Arôucas (86), Brumadinho** (102), Mário Campos (117), Sarzêdo* (127), Ibirité (139), Barreiro* (148) e Parque Industrial* (151)	160	5—40
8 705	**Por automóvel**, de Passa Tempo* a Entre Rios de Minas**, via Campo Grande* (9), Desterro de Entre Rios (24), Mata (40) e Coqueiros (46)	61	2—00
8 706	— **por ônibus**, de Entre Rios de Minas** a Jeceaba	21	0—50
8 707	— **pela E.F.C.B.**, de Jeceaba a Belo Horizonte	136	3—15
	Total	218	6—05
	Ao Rio de Janeiro		
8 708	**Por ônibus**, de Passa Tempo* a Brumadinho**, via Campo Grande (9), Piracema (32), Machados (49), Crucilândia* (55), Bonfim** (72) e Arôucas (86)	102	3—10
8 709	— **pela E.F.C.B.**, de Brumadinho ao Rio	579	14—15
	Total	681	17—25
8 710	**Por automóvel**, de Passa Tempo* a Entre Rios de Minas**, (REF. 8 705)	61	2—00
8 711	— **por ônibus**, de Entre Rios de Minas** a Jeceaba	21	0—50
8 712	— **pela E.F.C.B.**, de Jeceaba ao Rio	504	11—35
	Total	586	14—25
8 713	**Por automóvel**, de Passa Tempo* ao Rio**, via Campo Grande* (9), Dseterro de Entre Rios (24), Mata (40), Coqueiros (46), Entre Rios de Minas** (61), Mamonas (69), São Braz do Suaçuí (76), Pequeri (89), Gagé** (94), Joaquim Murtinho* (99) e daí pela BR—3 (dodovia Presidente Kubitschek	490	11—30
	A Carmópolis ile Minas		
8 714	**Por ônibus**, de Passa Tempo* a Crucilândia*, via Campo Grande* (9), Piracema (32) e Machados (49)	55	2—00
8 715	— **por ônibus**, de Crucilândia* a Carmópolis de Minas**, via Peixoto (10), Itaguara* (20), Ponte do Rio, Pará (39) e Paiol (48)	52	1—50
	Total	107	3—50
8 716	**A cavalo**, de Passa Tempo a Carmópolis de Minas, via Rio Curral (14)	24	4—00

Número de ordem (REF)	ITINERÁRIOS E MEIOS DE TRANSPORTE	Extensão em km	Tempo médio gasto em viagem h. — m.
	A Desterro de Entre Rios		
8 717	**Por automóvel**, de Passa Tempo* a Desterro de Entre Rios, via Campo Grande* (9)	24	1—00
	A Oliveira		
8 718	**Por automóvel**, de Passa Tempo* a Oliveira**, via Vau (12), Morro do Ferro (24), Usina Jacaré (40), Matinha (49) e Fradique (55)	61	1—41
	A Piracema		
8 719	**Por ônibus**, de Passa Tempo* a Piracema, via Campo Grande* (9)	32	1—10
	A Resende Costa		
8 720	**Por automóvel**, de Passa Tempo* a Resende Costa**, via Rio dos Bois (10), Jacarandira (16), Cajuru (24) e Rio Santo Antônio (38)	51	2—00
	A São Tiago		
8 721	**Por automóvel**, de Passa Tempo* a São Tiago**, via Vau (12) e Morro do Ferro (24)	49	1—40
	323 — PASSA VINTE		
	A Belo Horizonte		
8 722	**Pela R.M.V.**, de Passa Vinte a Belo Horizonte, via Rutilo (43), Arantina (58), Lavras (233), Ribeirão Vermelho (212), Garças de Minas (443), Divinópolis (584) e Azurita (662)	740	27—05
8 723	**Pela R.M.V.**, de Passa Vinte a Barra Mansa	52	1—55
8 724	— **pela E.F.C.B.**, de Barra Mansa a Belo Horizonte, via Barra do Piraí (46)	578	13—25
	Total	630	15—20
8 725	**Por automóvel**, de Passa Vinte a Belo Horizonte**, via Augusto Pestana (20), Liberdade* (37), Arantina (62), Bom Jardim de Minas** (72), Capão Grande (92), São Domingos da Bocâina (110), Olaria*** (122), Lima Duarte (140), Manejo (150), Orvalho (158), Valadares (170), Penido (178), Benfica (190) e daí pela BR—3 (rodovia Presidente Kubitschek	437	14—00
	Ao Rio de Janeiro		
8 726	**Pela R.M.V.**, de Passa Vinte a Barra Mansa	52	1—55
8 727	— **pela E.F.C.B.**, de Barra Mansa ao Rio, (REF. 8)	154	2—50
	Total	206	4—45
8 728	**Por automóvel**, de Passa Vinte ao Rio**, via Zelinda (8), Falcão (19), Quatis (48), Ribeirão da Divisa (55), Barra Mansa** (70) e daí pela BR—2 (rodovia Presidente Dutra	202	6—00
	A Bocâina de Minas		
8 729	**Pela R.M.V.**, de Passa Vinte a Augusto Pestana	21	1—05
8 730	— **por ônibus**, de Augusto Pestana a Bocâina de Minas	16	1—00
	Total	37	2—05
8 731	**Por automóvel**, de Passa Vinte a Bocâina de Minas, via Augusto Pestana (20)	36	2—00
	A Bom Jardim de Minas		
8 732	**Pela R.M.V.**, de Passa Vinte a Bom Jardim de Minas, via Rutilo (43)	52	2—20
8 733	**Por automóvel**, de Passa Vinte a Bom Jardim de Minas** ,via Augusto Pestana (20), Liberdade* (37) e Arantina (62)	72	4—00

Número de ordem (REF)	ITINERÁRIOS E MEIOS DE TRANSPORTE	Extensão em km	Tempo médio gasto em viagem h — m.
	A Liberdade		
8 734	**Pela R.M.V.**, de Passa Vinte a Liberdade, via Rutilo (43)	57	2—25
8 735	**Pela R.M.V.**, de Passa Vinte a Augusto Pestana	21	1—05
8 736	— **por ônibus**, de Augusto Pestana a Liberdade*	17	1—00
	Total	38	2—05
8 737	**Por automóvel**, de Passa Vinte a Liberdade*, via Augusto Pestana (20)	37	1—30
	A Santa Rita do Jacutinga		
8 738	**Pela R.M.V.**, de Passa Vinte a Santa Rita de Jacutinga, via Rutilo (43) e Bom Jardim de Minas (52)	94	4—25
8 739	**A cavalo**, de Passa Vinte a Santa Rita do Jacutinga	23	4—00
	A Barra do Piraí (Estado do Rio)		
8 740	**Pela R.M.V.**, de Passa Vinte a Barra Mansa	52	1—55
8 741	— **pela E.F.C.B.**, de Barra Mansa a Barra do Piraí	46	1—00
	Total	98	12—55
	A Barra Mansa (Estado do Rio)		
8 742	**Pela R.M.V.**, de Passa Vinte a Barra Mansa	52	1—55
8 743	**Por automóvl**, de Passa Vinte a Barra Mansa**, via Zelinda (8), Falcão (19), Quatís (48) e Ribeirão da Divisa (55)	70	3—00
	324 — PASSOS		
	A Belo Horizonte		
8 744	**Pela C.M.E.F.**, de Passos a Juréia, (REF. 389)	248	8—50
8 745	— **pela R.M.V.**, de Juréia a Belo Horizonte, (REF. 680)	792	27—40
	Total	1 040	36—30
8 746	**Por ônibus**, de Passos** a Belo Horizonte**, (REF. 2 203)	344	10—00
8 747	— **Por via aérea (C.R.A.N.)**, de Passos a Belo Horizonte	295	1—00
	Ao Rio de Janeiro		
8 748	**Pela C.M.E.F.**, de Passos a Juréia, (REF. 389)	248	8—50
8 749	— **pela R.M.V.**, de Juréia a Cruzeiro, (REF, 390)	361	15—40
8 750	— **pela E.F.C.B.**, de Cruzeiro ao Rio, (REF. 325)	252	4—35
	Total	861	29—05
8 751	**Por automóvel**, de Passos** ao Rio**, via Ribeirão Conquista (24), Alpinópolis** (36), Monte Alto (42), Itapiche (54), Carmo do Rio Claro** (73), Santa Quitéria (78), Barranco Alto (112), Barra (123 , Alfenas** (142), Fama** (158), Paraguaçu** (185), Elói Mendes** (215), Varginha** (235), Ponte do Rio Verde (257), Três Corações** (267), Cambuquira** (288), Triângulo (299), Conceição do Rio Verde (325), Águas de Contenda (333), Caxambu** (353), Vidinha (374), Pouso Alto* (383), Santana do Capivari* (391), Itamonte** (401), Capelinha do Picú (410), Registro do Picú (421), Engenheiro Passos (447) e daí pela BR—2 (rodovia Presidente Dutra)	636	19—00
8 752	**Por via aérea (C.R.A.N.)**, de Passos ao Rio, (REF. 394)	426	1—50
	A Alpinópolis		
8 753	**Por ônibus**, de Passos** a Alpinópolis** a via Ribeirão Conquista (24)	36	2—00
	A Cássia		
8 754	**Por ônibus**, de Passos** a Cássia**, via Bananal (22) e entroncamento (37)	46	1—30

Número de ordem (REF)	ITINERÁRIOS E MEIOS DE TRANSPORTE	Extensão em km	Tempo médio gasto em viagem h. — m.
	A Delfinópolis		
8 755	Por ônibus, de Passos** a Delfinópolis**, via entroncamento (4), Ponte do Surubí (49) e entroncamento (57)	67	3—00
	A Jacuí		
8 756	Por automóvel, de Passos** a Jacuí*, via Santa Cruz das Arêias (24) e Fortaleza (31)	49	1—45
	A Nova Resende		
8 757	Por automóvel, de Passos** a Nova Resende**, via entroncamento (42), Bom Jesus da Penha (54) e Usina (67)	78	3—20
	A Pratápolis		
8 758	Pela C.M.E.F., de Passos a Pratápolis	45	1—35
8 759	Por ônibus, de Passos** a Pratápolis**, via Itaú de Minas** (17)	33	1—00
	A São João Batista do Glória		
8 760	Por ônibus, de Passos** a São João Batista do Glória, (REF. 402)	22	1—30
	325 — PATOS DE MINAS		
	A Belo Horizonte		
8 761	Por ônibus, de Patos de Minas** a Belo Horizonte**, (REF. 6 353)	465	10—30
8 762	Por ônibus, de Patos de Minas** a Catiara, (REF. 6 355)	94	3—00
8 763	— pela R.M.V., de Catiara a Belo Horizonte, (REF. 6 356)	534	17—45
	Total	628	20 - 45
8 764	Por via aérea (C.R.A.N.), de Patos de Minas a Belo Horizonte	304	1—10
	Ao Rio de Janeiro		
8 765	Por ônibus, de Patos de Minas** a Belo Horizonte**, (REF. 6 353)	465	10—30
8 766	— pela E.F.C.B., de Belo Horizonte ao Rio, (REF. 981)	640	14—25
	Total	1 105	24—55
8 767	Por ônibus, de Patos de Minas** a Catiara, (REF. 6 355)	94	3—00
8 768	— pela R.M.V.. de Catiara a Barra Mansa, (REF. 6 364)	731	29—20
8 769	— pela E.F.C.B., de Barra Mansa ao Rio, (REF. 8)	154	2—50
	Total	979	35—10
8 770	Por ônibus, de Patos de Minas** a Belo Horizonte**, (REF. 6 353)	465	10—30
8 771	— por ônibus, de Belo Horizonte** ao Rio**. (REF. 982)	472	10—00
	Total	937	20 - 30
8 772	Por via aérea (C.R.A.N.), de Patos de Minas ao Rio, via Belo Horizonte (304)	652	2—15
	A Carmo do Paranaiba		
8 773	Por ônibus, de Patos de Minas** a Carmo do Paranaiba**, via Lagoa Formosa* (30)	66	2—00
	A Coromandel		
8 774	Por ônibus, de Patos de Minas** a Coromandel**, via Presidente Olegário** (31), Verêda Grande (55), Lagamar (93), Alegre (126) e Pôrto da Barra (141)	168	6—00
8 775	Por ônibus, de Patos de Minas** a Patrocínio**, via Santana de Patos (42), Guimarânia* (67), São João da Serra Negra (71)	97	3 - 00
8 776	— por ônibus, de Patrocínio** a Coromandel**, via Ribierão José Pedro (48)	84	2—30
	Total	181	5—30

Número de ordem (REF)	ITINERÁRIOS E MEIOS DE TRANSPORTE	Extensão em km	Tempo médio gasto em viagem h. — m.
	A Patrocínio		
8 777	**Por ônibus**, de Patos de Minas** a Patrocínio**, (REF. 8 775).....	97	3—00
8 778	**Por via aérea (C.R.A.N.)**, do Patos de Minas a Patrocínio.....	65	0—20
	A Presidente Olegário		
8 779	**Por ônibus**, de Patos de Minas** a Presidente Olegário**.....	31	1—00
	A São Gonçalo do Abaeté		
8 780	**Por ônibus**, de Patos de Minas** a São Gonçalo do Abaeté**, via entroncamento do Chumbo (20) e Estiva (92).....	112	3—00
	A Serra do Salitre		
8 781	**Por ônibus**, de Patos de Minas** a Serra do Salitre**, via Santana de Patos (42), Brejo Bonito (62) e Jacú (71).....	83	2—45
	A Tiros		
8 782	**Por ônibus**, do Patos de Minas** a Carmo do Paranaiba**, (REF. 8 773).....	66	2—00
8 783	— **por ônibus**, de Carmo do Paranaiba** a Tiros**, (REF. 2 587).....	66	3—30
	Total.....	**132**	**5—30**
8 784	**Por ônibus**, de Patos de Minas** a São Gotardo**, via Lagoa Formosa* (30), Carmo do Paranaiba** (66), entroncamento (107) e Guarda dos Ferreiros* (120).....	131	3—30
8 785	— **por ônibus**, de São Gotardo** a Tiros**, (REF. 45).....	54	2—30
	Total.....	**185**	**6—00**
	A Chumbo		
8 786	**Por ônibus**, de Patos de Minas** a Chumbo, via entroncamento do Chumbo (20).....	48	3—00
	A Guimarânia		
8 787	**Por ônibus**, de Patos de Minas** a Guimarânia*, via Santana do Patos (42).....	67	1—40
	A Lagoa Formosa		
8 788	**Por ônibus**, de Patos de Minas** a Lagoa Formosa*.....	30	1—00
	A Santana de Patos		
8 789	**Por ônibus**, de Patos de Minas** a Santana de Patos.....	42	1—00
	326 — PATROCÍNIO		
	A Belo Horizonte		
8 790	**Pela R.M.V.**, do Patrocínio a Belo Horizonte, (REF. 3 475).....	595	20—00
8 791	**Por automóvel**, de Patrocínio** a Belo Horizonte**, via São Benedito (25), Salitre (28), Serra do Salitre** (43), Divisa (63), Rio Paranaiba* (107), entroncamento (125), Guarda dos Ferreiros* (138), São Gotardo** (149), Sapecado (164), Campos (171), Barra do Funchal (179), Comendador Viana** (196), Vale do Caixão (214), Onça (228), São Domingos (236), Pedra do Chumbo (154), Moema*** (265), Chapada (279), Pirclito (283), Araujos** (300), Perdigão** (310), Chaves (322), Costas (330), estação de São Gonçalo (336), São Gonçalo do Pará** (342), Campo Alegre (357), Igaratinga (366), Antunes (373), Caetano Preto (380), Pará de Minas** (391), Tavares (403), Gameleira (411), Florestal* (416), Juatuba* (432), Vianópolis (442), Betim* (452) e Parque Industrial* (474).....	483	11—00
8 792	**Por via aérea (C.R.A.N.)**, de Patrocínio a Belo Horizonte, via Patos de Minas (65).....	339	1—30

Número de ordem (REF)	ITINERÁRIOS E MEIOS DE TRANSPORTE	Extensão em km	Tempo médio gasto em viagem h. — m.
	Ao Rio de Janeiro		
8 793	Pela R.M.V., de Patrocínio a Barra Mansa, (REF. 3 480)	792	31—30
8 794	— pela E.F.C.B., de Barra Mansa ao Rio, (REF. 8)	154	2—50
	Total	**946**	**34—20**
8 795	Pela R.M.V., de Patrocínio a Belo Horizonte, (REF. 3 475)	595	20—00
8 796	— pela E.F.C.B., de Belo Horizonte ao Rio, (REF. 981)	449	14—25
	Total	1 [illegible]	[illegible]4—25
8 797	Por automóvel, de Patrocínio** a Belo Horizonte**, (REF. 8 791)	483	[illegible]
8 798	— por ônibus, de Belo Horizonte** ao [illegible]** (REF. 982)	472	
	Total	**955**	**21**
8 799	Por via aérea (C.R.A.N.), de Patrocínio ao Rio, via Patos de Minas (65) e Belo Horizonte (369)	717	2—45
	A Coromandel		
8 800	Por ônibus, de Patrocínio** a Coromandel**, via Ribeirão José Pedro (36)	84	2—30
	A Monte Carmelo		
8 801	Pela R.M.V., de Patrocínio a Monte Carmelo	93	3—20
8 802	Por ônibus, de Patrocínio** a Monte Carmelo**, via Macaubas (39) e Colso Bueno (62)	89	2—00
	A Patos de Minas		
8 803	Por ônibus, de Patrocínio** a Patos de Minas**, (REF. 3 494)	97	3—00
8 804	Por via aérea (C.R.A.N.), de Patrocínio a Patos de Minas	65	0—2[illegible]
	A Perdizes		
8 805	Por ônibus, de Patrocínio** a Perdizes*, (REF. 7 785)	72	2—30
	A Serra do Salitre		
8 806	Por ônibus, de Patrocínio** a Serra do Salitre**, via São Benedito (25) e Salitre (28)	43	2—00
8 807	Pela R.M.V., de Patrocínio a Catiara	61	2—15
8 808	— por ônibus, de Catiara a Serra do Salitre	11	0—15
	Total	**72**	**2—30**
	A Brejo Bonito		
8 809	Por ônibus, de Patrocínio** a Brejo Bonito, via Cruzeiro da Fortaleza (42)	50	3—00
	A Cruzeiro da Fortaleza		
8 810	Por ônibus, de Patrocínio** a Cruzeiro da Fortaleza	42	2—30
	A São João da Serra Negra		
8 811	Por ônibus, de Patrocínio** a São João da Serra Negra	26	0—45
	A Silvano		
8 812	Pela R.M.V., de Patrocínio á estação de Folhados	24	0—50
8 813	— por automóvel, da estação de Folhados a Silvano	6	0—15
	Total	**30**	**1—05**
8 814	Por automóvel, de Patrocínio** a Silvano, via Folhados (26)	32	0—50

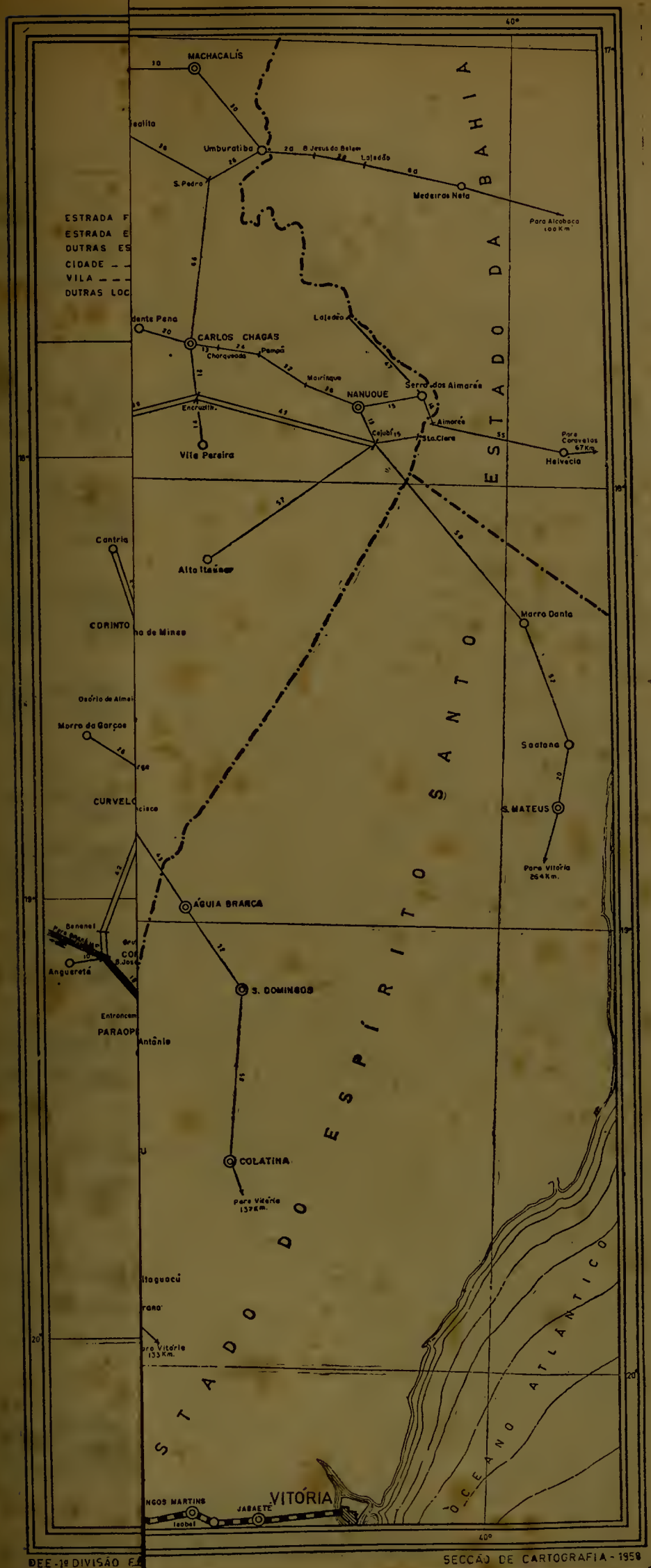

DEE - 1ª DIVISÃO E

SECÇÃO DE CARTOGRAFIA - 1958

ESQUEMA DA RÊDE RODOVIARIA DA ZONA LESTE DO ESTADO DE MINAS GERAIS

ESTADO DA BAHIA

ESTADO DO ESPIRITO SANTO

BÉLO HORIZONTE

VITORIA

Número de ordem (REF)	ITINERÁRIOS E MEIOS DE TRANSPORTE	Extensão em km	Tempo médio gasto em viagem h. — m.
	327 — PATROCINIO DO MURIAÉ		
	A Belo Horizonte		
8 815	**Pela E.F.L.**, de Patrocínio do Muriaé a Três Rio , via Cisneiros (50), Recreio (69), Melo Barreto (128) e Pôrto Novo (136)	200	7—45
8 816	— **pela E.F.C.B.**, de Três Rios a Belo Horizonte	442	10—40
	Total	642	18—25
8 817	**Por ônibus**, de Patrocínio do Muriaé* a Muriaé**, via Ivaí (9)	20	1—00
8 818	— **por ônibus**, de Muriaé** a Leopoldina**, (REF. 7 949)	75	2—20
8 819	— **por ônibus**, de Leopoldina** a Juiz de Fora**, (REF. 2 368)	125	4—00
8 820	— **por ônibus**, de Juiz de Fora** a Belo Horizonte**, (REF. 1 110)	260	6—30
	Total	480	13—50
8 821	**Por ônibus**, de Patrocínio do Muriaé* a Muriaé**, via Ivaí (9)	20	1—00
8 822	— **por ônibus**, de Muriaé** a Cataguases**, (REF. 4 433)	70	2—00
8 823	— **por ônibus**, de Catuaguases** a Ubá**, (REF. 2 726)	67	2—30
8 824	— **por ônibus**, de Ubá** a Belo Horizonte**, (REF. 745)	304	11—00
	Total	461	16—30
8 825	**Por ônibus**, de Patrocínio do Muriaé* a Muriaé**, via Ivaí (9)	20	1—00
8 826	— **por via aérea (IMPERIAL)**, de Muriaé a Belo Horizonte, (REF. 7 955)	210	1—00
	Total	230	2—00
	Ao Rio de Janeiro		
8 827	**Pela E.F.L.**, de Patrocínio do Muriaé* ao Rio, via Cisneiros (50), Recreio (69), Melo Barreto (128), Pôrto Novo (136) e Três Rios (200)	345	12—35
8 828	**Por ônibus**, de Patrocínio do Muriaé* a Muriaé**, via Ivaí (9)	20	1—00
8 829	— **por ônibus**, de Muriaé** ao Rio**, (REF. 4 440)	313	7—50
	Total	333	8—50
	A Eugenópolis		
8 830	**Pela E.F.L.**, de Patrocínio do Muriaé a Eugenópolis	8	0—15
8 831	**Por automóvel**, de Patrocínio do Muriaé* a Eugenópolis*	9	0—20
	A Muriaé		
8 832	**Pela E.F.L.**, de Patrocínio do Muriaé a Muriaé	20	0—55
8 833	**Por ônibus**, de Patrocínio do Muriaé* a Muriaé**, via Ivaí (9)	20	1—00
	A Palma		
8 834	**Pela E.F.L.**, de Patrocínio do Muriaé a Palma	40	1—30
8 835	**Por automóvel**, de Patrocínio do Muriaé* a Palma**, via Morro Alto (9), Silveira Carvalho (17) e Banco Verde (23)	33	1—10
	A Itaperuna (Estado do Rio)		
8 836	**Pela E.F.L.**, de Patrocínio do Muriaé a Itaperuna	44	1—30
8 837	**Por ônibus**, de Patrocínio do Muriaé* a Itaperuna, (REF. 4 456)	49	2—00
	328 — PAULA CÂNDIDO		
	A Belo Horizonte		
8 838	**Por ônibus**, de Paula Cândido a Viçosa**	22	0—40
8 839	— **pela E.F.L.**, de Viçosa a Ponte Nova	57	1—45
8 840	— **pela E.F.C.B.**, de Ponte Nova a Belo Horizonte, (REF. 51)	252	10—15
	Total	431	12—40

Número de ordem (REF)	ITINERÁRIOS E MEIOS DE TRANSPORTE	Extensão em km	Tempo médio gasto em viagem h. — m.
8 841	**Por ônibus**, de Paula cândido a Viçosa**	22	0—40
8 842	— **por ônibus**, de Viçosa** a Belo Horizonte**, (REF. 2 909)	241	8—00
	Total	263	8 -40
8 843	**Por ônibus**, de Paula Cândido a Viçosa**	22	0—40
8 844	— **por via aérea (IMPERIAL)**, de Viçosa a Belo Horizonte	145	0—40
	Total	167	1 -20
	Ao Rio de Janeiro		
8 845	**Por ônibus**, de Paula Cândido a Ubá**, via Divino de Ubá (18)	41	1—20
8 846	— **pela E.F.L.**, de Ubá ao Rio, (REF. 1 495)	322	11—05
	Total	363	12—25
8 847	**Por ônibus**, de Paula Cândido a Ubá**, (REF. 8 845)	41	1—20
8 848	— **por ônibus**, de Ubá** a Juiz de Fora**, (REF. 460)	121	4—00
8 849	— **por ônibus**, de Juiz de Fora** ao Rio**, (REF. 461)	212	4—00
	Total	374	9—20
	A Coimbra		
8 850	**Por ônibus**, de Paula Cândido a Viçosa**	22	0—40
8 851	— **pela E.F.L.**, de Viçosa a Coimbra	25	0—50
	Total	47	1 -30
8 852	**Por ônibus**, de Paula Cândido a Viçosa**	22	0—40
8 853	— **por ônibus**, de Viçosa** a Coimbra***	18	1—00
	Total	40	1 -40
8 854	**Por automóvel**, de Paula Cândido a Coimbra***, via Monte Celeste (15)	26	1—30
	A Pôrto Firme		
8 855	**Por ônibus**, de Paula Cândido a Viçosa**	22	0—40
8 856	— **por ônibus**, de Viçosa** a Pôrto Firme, via Rio Turvo (24)	36	1—20
	Total	58	2—00
	A Presidente Bernardes		
8 857	**Por automóvel**, de Paula Cândido a Presidente Bernardes, via Senador Firmino* (19)	43	1—45
	A São Geraldo		
8 858	**Por automóvel**, de Paula Cândido a São Geraldo* via Monte Celeste (15)	24	1—30
	A Senador Firmino		
8 859	**Por ônibus**, de Paula Cândido a Divino de Ubá	18	0—40
8 860	— **por ônibus**, de Divino de Ubá a Senador Firmino*	20	0—50
	Total	38	1— 30
8 861	**Por automóvel**, de Paula Cândido a Senador Firmino*	19	0—45
	A Ubá		
8 862	**Por ônibus**, de Paula Cândido a Ubá**, (REF. 8 845)	41	1—20
	A Viçosa		
8 863	**Por ônibus**, de Paula Cândido a Viçosa**	22	0—40
	A Visconde do Rio Branco		
8 864	**Por ônibus**, de Paula Cândido a Ubá**, (REF. 8 845)	41	1—20
8 865	— **pela E.F.L.**, de Ubá a Visconde do Rio Branco	22	1—00
	Total	63	2—20
8 866	**Por ônibus**, de Paula Cândido a Ubá**, (REF. 8 845)	41	1—20
8 867	— **por ônibus**, de Ubá** a Visconde do Rio Branco**	23	0—50
	Total	64	2—10
8 868	**Por automóvel**, de Paula Cândido a Visconde do Rio Branco**, via Santa Maria (17)	30	1—30

Número de ordem (REF)	ITINERÁRIOS E MEIOS DE TRANSPORTE	Extensão em km	Tempo médio gasto em viagem h — m
	329 — PAULISTAS		
	A Belo Horizonte		
8 869	**Por ônibus**, de Paulistas a Guanhães**, via Canabrava (18) e São João Evangelista** (27)	63	3—00
8 870	— **por ônibus**, de Guanhães** a Belo Horizonte**, (REF. 2 932)	282	8—30
	Total	345	11—30
	Ao Rio de Janeiro		
8 871	**Por ônibus**, de Paulistas a Guanhães**, (REF. 8 869)	63	3—00
8 872	— **por ônibus**, de Guanhães** a Belo Horizonte**, (REF. 2 932)	282	11—30
8 873	— **pela E.F.C.B.**, de Belo Horizonte ao Rio, (REF. 981)	640	14—25
	Total	985	28—55
8 874	**Por ônibus**, de Paulistas a Guanhães**, (REF. 8 869)	63	3—00
8 875	— **por ônibus**, de Guanhães** a Belo Horizonte**, (REF. 2 932)	282	11—30
8 876	— **por ônibus**, de Belo Horizonte** ao Rio**, (REF. 982)	472	10—00
	Total	817	24 - 30
8 877	**Por ônibus**, de Paulistas a Guanhães**, (REF. 8 869)	63	3—00
8 878	— **por ônibus**, de Guanhães** a Belo Horizonte**, (REF. 2 932)	282	11—30
8 879	— **por via aérea**, de Belo Horizonte ao Rio	348	1—15
	Total	693	15 - 45
	A Coluna		
8 880	**Por ônibus**, de Paulistas a Coluna, via Baguari (17)	44	1—30
	A Rio Vermelho		
8 881	**Por automóvel**, de Paulistas a Rio Vermelho via Euxenita (30), Mãe dos Homens* (42), Casa de Telha (69) e Bonfim (84)	101	4—30
8 882	**A cavalo**, de Paulistas a Rio Vermelho	32	5—30
	A Sabinópolis		
8 883	**Por ônibus**, de Paulistas a Guanhães**, (REF. 8 869)	63	3—00
8 884	— **por ônibus**, de Guanhães** a Sabinópolis**	24	0—50
	Total	87	3—50
8 885	**Por automóvel**, de Paulistas a Sabinópolis**, via Euxenita (30)	48	1 -30
	A São João Evangelista		
8 886	**Por ônibus**, de Paulistas a São João Evangelista**, via Canabrava (18)	27	1—00
	330 — PEÇANHA		
	A Belo Horizonte		
8 887	**Por ônibus**, de Paçanha* a Belo Horizonte**, (REF. 3 452)	343	11—00
	Ao Rio de Janeiro		
8 888	**Por ônibus**, de Peçanha* a Belo Horizonte**, (REF. 3 452)	343	11—00
8 889	— **pela E.F.C.B.**, de Belo Horizonte ao Rio, (REF. 981)	640	14—25
	Total	983	25—25
8 890	**Por ônibus**, de Peçanha* a Belo Horizonte**, (REF. 3 452)	343	11—00
8 891	— **por ônibus**, de Belo Horizonte** ao Rio,** (REF. 982)	472	10—00
	Total	815	21—00
8 892	**Por ônibus**, de Peçanha* a Belo Horizonte**, (REF. 3 452)	343	11—00
8 893	— **por via aérea**, de Belo Horizonte ao Rio	348	1—15
	Total	691	12—15

Número de ordem (REF)	ITINERÁRIOS E MEIOS DE TRANSPORTE	Extensão em km	Tempo médio gasto em viagem h. — m.
	A Coroaci		
8 894	**Por ônibus**, de Peçanha* a Coroací, via entroncamento (46)	54	2—30
	A Guanhães		
8 895	**Por ônibus**, de Peçanha* a Guanhães**, via Cantagalo (7), São Bento (10), São João Evangelista (25) e entroncamento (47)	61	2—00
	A Santa Maria do Suaçui		
8 896	**Por ônibus**, de Peçanha* a Santa Maria do Suaçuí*, via São Pedro do Suaçuí (30), José Raydani (68) e entroncamento (71)	80	2—30
	A São João Evangelista		
8 897	**Por ônibus**, de Peçanha* a São João Evangelista**, via Cantagalo (7) e São Bento (10)	25	1—00
	A São José do Jacuri		
8 898	**Por automóvel**, de Peçanha* a São José do Jacuri, via São Pedro (30)	58	2—00
	A Virginópolis		
8 899	**Por ônibus**, de Peçanha* a Guanhães**, (REF. 8 895)	61	2—00
8 900	— **por ônibus**, de Guanhães** a Virginópolis	34	1—00
	Total	95	3—00
8 901	**Por automóvel**, de Peçanha* a Virginópolis*, via Cantagalo (7) São Bento (10), São João Evangelista** (25), Jurema (34) e Correntinho (40)	64	2—00
	A Virgolândia		
8 902	**Por ônibus**, de Peçanha* a Virgolândia, via entroncamento (46)	62	2—30
	A Cantagalo		
8 903	**Por ônibus**, de Peçanha* a Cantagalo	7	0—20
	A Santa Tereza do Bonito		
8 904	**Por automóvel**, de Peçanha* a Santa Tereza de Bonito	29	1—20
	A São Pedro do Suaçuí		
8 905	**Por ônibus**, de Peçanha* a São Pedro do Suaçuí	30	1—00
	331 — PEDRA AZUL		
	A Belo Horizonte		
8 906	**Por ônibus**, de Pedra Azul** a Teófilo Otoni**, via entroncamento (15), Medina** (48), Itaobim* (91), São João Grande (109), Padre Paraíso* (152), Catugi (180), Pontalete (189), Rio Mucuri (216) e Mestre Campos (229)	252	7—00
8 907	— **por ônibus**, de Teófilo Otoni** a Governador Valadares**, (REF. 190)	156	4—00
8 908	— **pela E.F.V.M.**, de Governador Valadares a Nova Era, (REF. 191)	213	5—40
8 909	— **pela E.F.C.B.**, de Nova Era a Belo Horizonte, (REF. 92)	185	7—20
	Total	806	24—00
8 910	**Por ônibus**, de Pedra Azul** a Teófilo Otoni**, (REF. 8 906)	252	7—00
8 911	— **por ônibus**, de Teófilo Otoni** a Governador Valadares**, (REF. 190)	156	4—00
8 912	— **por ônibus**, de Governador Valadares** a Belo Horizonte**, (REF. 94)	445	14—00
	Total	853	25—00

Número de ordem (REF)	ITINERÁRIOS E MEIOS DE TRANSPORTE	Extensão em km	Tempo médio gasto em viagem h. — m.
8 913	**Por automóvel**, de Pedra Azul** a Montes Claros**, via entroncamento (15), André Fernandes (36), entroncamento para Taiobeiras (81), Salinas** (148), entroncamento (190), Água Branca (196), entroncamento para Rio Pardo (227), Peixe Bravo (236), entroncamento (280), Estivinha (293), Barrocão (323), Francisco Sá* (365) e Tamanduá (385)	420	10—00
8 914	— **pela E.F.C.B.**, de Montes Claros a Belo Horizonte, (REF. 358)	540	18—10
	Total	960	28—10
8 915	**Por via aérea (C.R.A.N.)**, de Pedra Azul a Belo Horizonte	508	2—15
	Ao Rio de Janeiro		
8 916	**Por ônibus**, de Pedra Azul** a Teófilo Otoni**, (REF. 8 906)	252	7—00
8 917	— **por ônibus**, de Teófilo Otoni** a Governador Valadares**, (REF. 190)	156	4—00
8 918	— **pela E.F.V.M.**, de Governador Valadares a Nova Era, (REF. 191)	213	5—40
8 919	— **pela E.F.C.B.**, de Nova Era ao Rio, (REF. 99)	745	22—30
	Total	1 366	39—10
8 920	**Por ônibus**, de Pedra Azul** a Teófilo Otoni**, (REF. 8 906)	252	7—00
8 921	— **por ônibus**, de Teófilo Otoni** a Caratinga**, (REF. 215)	277	8—00
8 922	— **por ônibus**, de Caratinga** ao Rio**, (REF. 105)	498	13—00
	Total	1 027	28—00
8 923	**Por automóvel**, de Pedra Azul** a Montes Claros**, (REF. 8 913)	420	10—00
8 924	— **pela E.F.C.B.**, de Montes Claros ao Rio, (REF. 371)	1 116	32—35
	Total	1 536	42—35
8 925	**Por via aérea (C.R.A.N.)**, de Pedra Azul ao Rio, (REF. 7 448)	856	3—45
	A Almenara		
8 926	**Por automóvel**, de Pedra Azul** a Almenara**, via entroncamento (11), Aeroporto (18), Pedra Grande (60) e Currais (76)	102	5—00
	A Jequitinhonha		
8 927	**Por automóvel**, de Pedra Azul** a Jequitinhonha**, via entroncamento (11) e Estiva (23)	71	2—30
8 928	**Por via aérea (C.R.A.N.)**, de Pedra Azul a Jequitinhonha	58	0—15
	A Medina		
8 929	**Por ônibus**, de Pedra Azul** a Medina**, via entroncamento (15)	48	1—15
	A Salinas		
8 930	**Por automóvel**, de Pedra Azul** a Salinas**, via entroncamento (15), André Fernandes (36) e entroncamento para Taiobeiras (81)	148	4—00
8 931	**Por via aérea, (C.R.A.N.)**, de Pedra Azul a Salinas	110	0—25
	A Macarani (Estado da Bahia)		
8 932	**Por automóvel**, de Pedra Azul** a Macaraní, via Gissaral (32) e Encruzilhada (96)	172	6—00
	A André Fernandes		
8 933	**Por automóvel**, de Pedra Azul** a André Fernandes, via entroncamento (15)	36	1—00
8 934	**A cavalo**, de Pedra Azul a André Fernandes	30	5—00
	332 — PEDRALVA		
	A Belo Horizonte		
8 935	**Por ônibus**, de Pedralva** a Pedrão, via Usina Campestre (4)	14	0—30
8 936	— **pela R.M.V.**, de Pedrão a Belo Horizonte, via Soledade de Minas (65), Freitas (83), Três Corações (145), Lavras (241), Ribeirão Vermelho (250), Garças de Minas (450), Divinópolis (592) e Azurita (670)	748	26—15
	Total	762	26 45

Número de ordem (REF	ITINERÁRIOS E MEIOS DE TRANSPORTE	Extensão em km	Tempo médio gasto em viagem h. — m.
8 937	Por ônibus, de Pedralva** a Pedrão, (REF. 8 935)	14	0—30
8 938	— pela R.M.V., de Pedrão a Cruzeiro, via Soledade de Minas (65)	156	6—00
8 939	— pela E.F.C.B., de Cruzeiro a Belo Horizonte, (REF. 482)	676	19—15
	Total	**846**	**25 - 45**
8 940	Por ônibus, de Pedralva** a Natércia**, via Conceição da Pedra (20) e Turvo (32)	42	1—30
8 941	— por ônibus, de Natércia** a Careaçu**, (REF. 8 084)	55	1—30
8 942	— por ônibus, de Careaçu** a Belo Horizonte**, (REF. 2 428)	410	12—00
	Total	**507**	**15—00**
	Ao Rio de Janeiro		
8 943	Por ônibus, de Pedralva** a Pedrão, (REF. 8 935)	14	0—30
8 944	— pela R.M.V., de Pedrão a Cruzeiro, (REF. 8 938)	156	6—00
8 945	— pela E.F.C.B., de Cruzeiro ao Rio, (REF. 325)	252	4—35
	Total	**422**	**11—05**
8 946	Por ônibus, de Pedralva** a Itajubá**, via São José do Alegre* (14), entroncamento (21) e Piranguinho** (27)	37	1—20
8 947	— por ônibus, de Itajubá** ao Rio**, (REF. 1 540)	330	7—00
	Total	**367**	**8—20**
	A Cristina		
8 948	Por ônibus, de Pedralva** a Pedrão, (REF. 8 935)	14	0—30
8 949	— pela R.M.V., de Pedrão a Cristina	27	1—05
	Total	**41**	**1 - 35**
8 950	Por automóvel, de Pedralva** a Cristina**, via Furnas (5), Três Pinheiros (18), Barra Grande (24) e entroncamento (30)	35	1—30
	A Maria da Fé		
8 951	Por ônibus, de Pedralva** a Pedrão, (REF. 8 935)	14	0—30
8 952	— pela R.M.V., de Pedrão a Maria da Fé	9	0—20
	Total	**23**	**0—50**
8 953	Por automóvel, de Pedralva** a Maria da Fé**, via Usina Campestre (4), Pedrão (14) e São João (17)	29	1—00
	A Natércia		
8 954	Por ônibus, de Pedralva** a Natércia**, (REF. 8 940)	42	1—30
	A Santa Rita do Sapucai		
8 955	Por ônibus, de Pedralva** a Pedrão, (REF. 8 935)	14	0—30
8 956	— pela R.M.V., de Pedrão a Santa Rita do Sapucaí**, via Piranguinho** (31)	71	2—10
	Total	**85**	**2 - 40**
8 957	Por automóvel, de Pedralva** a Santa Rita do Sapucaí**, via São José do Alegre* (14), entroncamento (21) e Renó (38)	45	1—20
	A São José do Alegre		
8 958	Por ônibus, de Pedralva** a São José do Alegre*	14	0—20
	333 — PEDRO LEOPOLDO		
	A Belo Horizonte		
8 959	Pela E.F.C.B., de Pedro Leopoldo a Belo Horizonte, via General Carneiro (58)	72	2—25
8 960	Por ônibus, de Pedro Leopoldo** a Belo Horizonte**, via Dr. Lund (5), Entroncamento (20) e Venda Nova* (30)	43	1—20
8 961	Por ônibus, de Pedro Leopoldo** a Belo Horizonte**, via Pindaré (12), Ribeirão das Neves* (23), Justinópolis (33) e Venda Nova* (40)	53	2—20

Número de ordem (REF)	ITINERÁRIOS E MEIOS DE TRANSPORTE	Extensão em km	Tempo médio gasto em viagem h. — m.
	Ao Rio de Janeiro		
8 962	**Pela E.F.C.B.**, de Pedro Leopoldo ao Rio ,via General Carneiro (58), Sabará (66), Burnier (150) e Joaquim Murtinho (170)..	648	17—15
8 963	**Por ônibus**, de Pedro Leopoldo** a Belo Horizonte**, (REF. 8 960)	43	1—20
8 964	— **por ônibus**, de Belo Horizonte** ao Rio**, (REF. 982)	472	10—00
	Total	**515**	**11—20**
8 965	**Por ônibus**, de Pedro Leopoldo** a Belo Horizonte**, (REF. 8 960)	43	1—20
8 966	— **por via aérea**, de Belo Horizonte ao Rio	348	1—15
	Total	**391**	**2—35**
	A Esmeraldas		
8 967	**Pela E.F.C.B.**, de Pedro Leopoldo a Belo Horizonte, (REF. 8 959)	72	2—25
8 968	— **pela R.M.V.**, de Belo Horizonte a Vianópolis	49	2—20
8 969	— **por ônibus**, de Vianópolis a Esmeraldas*	24	0—55
	Total	**145**	**5—40**
8 970	**Por ônibus**, de Pedro Leopoldo** a Belo Horizonte**, (REF. 8 960)	43	1—20
8 971	— **por ônibus**, de Belo Horizonte** a Esmeraldas*, (REF. 2 233)	65	2—00
	Total	**108**	**3—20**
	A Jaboticatubas		
8 972	**Pela E.F.C.B.**, de Pedro Leopoldo a Vespasiano	21	0—45
8 973	— **por ônibus**, de Vespasiano* a Jaboticatubas*, via Vila Asas (7), Lagoa Santa* (10), Campinho (16), Ponte Raul Soares (18), Entroncamento (21) e Julião (25)	45	1—40
	Total	**66**	**2—25**
8 974	**Por ônibus**, de Pedro Leopoldo** ao entroncamento, via Dr. Lund (5)	20	0—25
8 975	— **por ônibus**, do entroncamento a Jaboticatubas*, via Vespasiano *(4), Vila Asas (11), Lagoa Santa* (14), Campinho (20), Ponte Raul Soares (22), Entroncamento (25) e Julião (29)	49	1—50
	Total	**69**	**2—15**
	A Lagoa Santa		
8 976	**Pela E.F.C.B.**, de Pedro Leopoldo a Vespasiano	21	0—45
8 977	— **por ônibus**, de Vespasiano* a Lagoa Santa*, via Vila Asas (7)	10	0—20
	Total	**31**	**1—05**
8 978	**Por ônibus**, de Pedro Leopoldo** a entroncamento, (REF. 8 974)	20	0—25
8 979	— **por ônibus**, do entroncamento a Lagoa Santa*, via Vespasiano* (4) e Vila Asas (11)	14	0—30
	Total	**34**	**0—55**
	A Matozinhos		
8 980	**Pela E.F.C.B.**, de Pedro Leopoldo a Matozinhos	10	0—25
8 981	**Por ônibus**, de Pedro Leopoldo** a Matozinhos**	10	0—15
	A Ribeirão das Neves		
8 982	**Por ônibus**, de Pedro Leopoldo** a Ribeirão das Neves*, via Pindaré (12)	23	0—40
	A Vespasiano		
8 983	**Pela E.F.C.B.**, de Pedro Leopoldo a Vespasiano	21	0—45
8 984	**Por ônibus**, de Pedro Leopoldo** ao entroncamento, (REF. 8 974)	20	0—25
8 985	— **por ônibus**, do entroncamento a Vespasiano*	4	0—10
	Total	**24**	**0—35**
	A Fidalgo		
8 986	**Por automóvel**, de Pedro Leopoldo** a Fidalgo, via Lapinha (13)	21	0—40
8 987	**Por ônibus**, de Pedro Leopoldo** ao entroncamento, (REF. 8 974)	20	0—25
8 988	— **por ônibus**, de entroncamento a Fidalgo, via Vespasiano* (4), Vila Asas (11), Lagoa Santa* (14), Campinho (20) e Lapinha (25	31	1—10
	Total	**51**	**1—35**
	A Pindaré		
8 989	**Por ônibus**, de Pedro Leopoldo** a Pindaré	12	0—25

Número de ordem (REF)	ITINERÁRIOS E MEIOS DE TRANSPORTE	Extensão em km	Tempo médio gasto em viagem h. — m
	334 — PEQUERI		
	A Belo Horizonte		
8 890	Pela E.F.L., de Pequeri a Três Rios	52	1—20
8 991	— pela E.F.C.B., de Três Rios a Belo Horizonte	442	10—40
	Total	494	12—00
8 992	Por onibus, de Pequeri*** a Juiz de Fora**, via Sarandira (11) e Cedofeita (37)	55	2—30
8 993	— por onibus, de Juiz de Fora** a Belo Horizonte**, (EF. 1 110)	260	6—30
	Total	315	9—00
	Ao Rio de Janeiro		
8 994	Pela E.F.L., de Pequeri ao Rio, via Três Rios (52)	197	6—45
8 995	Por onibus, de Pequeri*** a Juiz de Fora**, (REF. 8 992)	55	2—30
8 996	— por ônibus, de Juiz de Fora** ao Rio**, (REF. 461)	212	4—00
	Total	267	6 - 30
8 997	Por automóvel, de Pequeri*** ao Rio**, via Sossêgo* (12), Silveira Lobo (19), Simão Pereira (34) e dai pela BR-3 (rodovia Presidente Kubitschek)	209	4—30
	A Bicas		
8 998	Pela E.F.L., de Pequeri a Bicas	18	0—55
8 999	Por automóvel, de Pequeri*** a Bicas**, via Santa Helena (8)	19	0—50
	A Guarará		
9 000	Pela E.F.L., de Pequeri a Bicas	18	0—55
9 001	— por ônibus, de Bicas** a Guarará*	4	0—10
	Total	22	1—05
9 002	Por automóvel, de Pequeri*** a Guarará*, via Santa Helena (8) e Bicas** (19)	23	1—00
	A Juiz de Fora		
9 003	Por ônibus, de Pequeri*** a Juiz de Fora**, (REF. 8 992)	55	2—30
	A Mar de Espanha		
9 004	Pela E.F.L., de Pequeri a Mar de Espanha	25	1—10
9 005	Por automóvel, de Pequeri*** a Mar de Espanha**	14	0—45
	A Santana do Deserto		
9 006	Pela E.F.L., de Pequeri a Santana do Deserto	22	0—50
9 007	Por automóvel, de Pequeri*** a Santana do Deserto, via Sossêgo* (12) e Silveira Lobo (19)	23	1—00
	335 — PEQUI		
	A Belo Horizonte		
9 008	Por ônibus, de Pequi* a Pará de Minas**, via São José da Varginha (21), Ascenção (34)	45	1—20
9 009	— pela R.M.V., de Pará de Minas a Belo Horizonte, (REF. 8 504)	105	4—15
	Total	150	5 - 35
9 010	Por ônibus, de Pequi* a Belo Horizonte**, via São José da Varginha (21), Ascenção (34), Pará de Minas** (45), Tavares (57), Gameleira (65), Florestal* (70), Juatuba* (86), Vianópolis (96), Betim* (106) e Parque Industrial* (128)	137	3—35

Número de ordem (REF)	ITINERÁRIOS E MEIOS DE TRANSPORTE	Extensão em km	Tempo médio gasto em viagem h. — m.
	Ao Rio de Janeiro		
9 011	**Por ônibus**, de Pequi* a Pará de Minas**, (REF. 9 007)	45	1—20
9 012	— **pela R.M.V.**, de Pará de Minas a Belo Horizonte, (REF. 8 564)	105	4—15
9 013	— **pela E.F.C.B.**, de Belo Horizonte ao Rio, (REF. 981)	640	14—25
	Total	790	20—00
9 014	**Por ônibus**, de Pequi* a Belo Horizonte**, (REF. 9 010)	137	3—35
9 015	— **por ônibus**, de Belo Horizonte** ao Rio**, (REF. 982)	472	10—00
	Total	609	13—35
9 016	**Por ônibus**, de Pequi* a Belo Horizonte**, (REF. 9 010)	137	3—35
9 017	— **por via aérea**, de Belo Horizonte ao Rio	348	1—15
	Total	485	4—50
	A Inhauma		
9 018	**Por automóvel**, de Pequi* a Inhaúma*, via Reduto (5), Sapecado (10), Ponte de Sta. Cruz (20) e Cachoeira dos Macacos* (42)	53	1—30
	A Maravilhas		
9 019	**Por ônibus**, de Pequi* a Maravilhas**, via Reduto (5) e Sapecado (10)	19	0—25
	A Pará de Minas		
9 020	**Por ônibus**, de Pequi* a Pará de Minas**, (REF. 9 008)	45	1—20
	A Pitangui		
9 021	**Por ônibus**, de Pequi* a Pará de Minas**, (REF. 9 008)	45	1—20
9 022	— **por ônibus**, de Pará de Minas** a Pitangui**. (REF. 8 595)	40	1—00
	Total	85	2—20
9 023	**Por ônibus**, de Pequi* a Pará de Minas**, (REF. 9 008)	45	1—20
9 024	— **pela R.M.V.**, de Pará de Minas a Pitangui, (REF. 8 594)	59	2—30
	Total	104	3—50
	A Onça		
9 025	**Por automóvel**, de Pequi* a Onça, via São José da Varginha (21), Ascenção (34), Pará de Minas** (45), estação de Carioca (66) e estação do Onça (72)	74	2—00
	336 — PERDIGÃO		
	A Belo Horizonte		
9 026	**Por ônibus**, de Perdigão** a Belo Horizonte**, via Chaves (12), Costas (20 , est. São Gonçalo (26), São Gonçalo do Pará** (32), Campo Alegre (47), Igaratinga (56), Antunes (63), Caetano Preto (70), Pará de Minas** (81), Tavares (93), Gameleira (101), Florestal* (106), Juatuba* (122), Vianópolis (132), Betim* (142) e Parque Industrial* (164)	173	4—20
	Ao Rio de Janeiro		
9 027	**Por ônibus**, de Perdigão** a Beo Horizonte**, (REF. 9 026)	173	4—20
9 028	— **pela E.F.C.B.**, de Belo Horizonte ao Rio, (REF. 981)	640	14—25
	Total	813	18—45
9 029	**Por ônibus**, de Perdigão** a Belo Horizonte**, (RE . 9 026)	173	4—20
9 030	— **por ônibus**, de Belo Horizonte** ao Rio**, (REF. 982)	472	10—00
	Total	645	14—20
9 031	**Por ônibus**, de Perdigão** a Belo Horizonte**, (REF. 9 026)	173	4—20
9 032	— **por via aérea**, de Belo Horizonte ao Rio	348	1—15
	Total	521	5—35

Número de ordem (REF)	ITINERÁRIOS E MEIOS DE TRANSPORTE	Extensão em km	Tempo médio gasto em viagem h. — m.
	A Araujos		
9 033	Por ônibus, de Perdigão** a Araujos**	10	0—15
	A Divinópolis		
9 034	Por ônibus, de Perdigão** a Chaves	12	0—20
9 035	— por ônibus, de Chaves a Divinópolis**, via Quilombo (9)	27	1—10
	Total	39	1—30
	A Nova Serrana		
9 036	Por ônibus, de Perdigão** a Chaves	12	0—20
9 037	— por ônibus, de Chaves a Nova Serrana	13	0—30
	Total	25	0—50
	A Santo Antônio do Monte		
9 038	Por ônibus, de Perdigão** a Santo Antônio do Monte**, via Araujos** (10) e Pirolito (27)	48	1—20
	A São Gonçalo do Pará		
9 039	Por ônibus, de Perdigão** a São Gonçalo do Pará**, via Chaves (12), Costas (20) e est. de São Gonçalo (26)	32	0—40
	337 — PERDIZES		
	A Belo Horizonte		
9 040	Por ônibus, de Perdizes* a Araxá**, via Ibitimirim (33) e Capivara (43)	58	1—30
9 041	— pela R.M.V., de Araxá a Belo Horizonte, (REF. 664)	566	18—20
	Total	624	19—50
9 042	Por ônibus, de Perdizes* a Araxá**, (REF. 9 040)	58	1—30
9 043	— por ônibus, de Araxá** a Belo Horizonte**, (REF. 665)	453	10—30
	Total	511	12—00
9 044	Por ônibus, de Perdizes* a Araxá**, (REF. 9 040)	58	1—30
9 045	— por via aérea, (C.R.A.N.), de Araxá a Belo Horizonte	315	1—20
	Total	373	2—50
	Ao Rio de Janeiro		
9 046	Por ônibus, de Perdizes* a Araxá**, (REF. 9 040)	58	1—30
9 047	— pela R.M.V., de Araxá a Barra Mansa, (REF. 667)	763	29—45
9 048	— pela E.F.C.B., de Barra Mansa ao Rio, (REF. 8)	154	2—50
	Total	975	34—05
9 049	Por ônibus, de Perdizes* a Araxá**, (REF. 9 040)	58	1—30
9 050	— pela R.M.V., de Araxá a Belo Horizonte, (REF. 664)	566	18—20
9 051	— pela E.F.C.B., de Belo Horizonte ao Rio, (REF. 981)	640	14—25
	Total	1 264	34—15
9 052	Por ônibus, de Perdizes* a Araxá**, (REF. 9 040)	58	1—30
9 053	— por ônibus, de Araxá** a Belo Horizonte**, (REF. 664)	453	10—30
9 054	— por ônibus, de Belo Horizonte** ao Rio**, (REF. 982)	472	10—00
	Total	983	22—00
9 055	Por ônibus, de Perdizes* a Araxá**, (REF. 9 040)	58	1—30
9 056	— por via aérea, (C.R.A.N.), de Araxá ao Rio, (REF. 673)	663	2—35
	Total	721	4—05
	A Araxá		
9 057	Por ônibus, de Perdizes* a Araxá**, (REF. 9 040)	58	1—30

Número de ordem (REF)	ITINERÁRIOS E MEIOS DE TRANSPORTE	Extensão em km	Tempo médio gasto em viagem h. — m.
	A Ibiá		
9 058	**Por ônibus,** de Perdizes* a Araxá**, (REF. 9 040)	58	1—30
9 059	— **pela R.M.V.,** de Araxá a Ibiá	89	2—50
	Total	147	4—20
9 060	**Por ônibus,** de Perdizes* a Araxá**, (REF. 9 040)	58	1—30
9 061	— **por ônibus,** de Araxá** a Ibiá**, (REF. 675)	54	1—30
	Total	112	3—00
	A Monte Carmelo		
9 062	**Por ônibus,** de Perdizes* a Patrocínio**, via Ponte José Cândido (30) e Santa Luzia (36)	72	2—30
9 063	— **pela R.M.V.,** de Patrocínio a Monte Carmelo	93	3—20
	Total	165	5—50
9 064	**Por automóvel,** de Perdizes* a Monte Carmelo**, via Ponte José Candido (30), Santa Luzia (36), Patrocínio** (72), Macaubas (111) e Celso Bueno (134)	161	4—30
	A Patrocínio		
9 065	**Por ônibus,** de Perdizes* a Patrocínio**, (REF. 9 062)	72	2—30
	A Sacramento		
9 066	**Por ônibus,** de Perdizes* a Araxá** (REF. 9 040)	58	1—30
9 067	— **por ônibus,** de Araxá** a Sacramento**, (REF. 677)	97	3—30
	Total	155	5—00
9 068	**Por automóvel,** de Perdizes* a Sacramento**, via Campo de Trigo (23), Alpercatas (36), Encruzilhada (55) e Camurça (59)	70	2—30
	A Santa Juliana		
9 069	**Por ônibus,** de Perdizes* a Santa Juliana*, via Pouso dos Pindaibas (19) e Pedrinópolis (29) e entroncamento (34)	43	1—20
9 070	**Por automóvel,** de Perdizes* a Santa Juliana*, via Pouso dos Pindaibas (19) e entroncamento (24)	33	0—45
	A Serra do Salitre		
9 071	**Por ônibus,** de Perdizes* a Patrocínio**, (REF. 9 062)	72	2—30
9 072	— **por ônibus,** de Patrocínio** a Serra do Salitre**, (REF. 8 806)	43	2—00
	Total	115	4—30
9 073	**Por ônibus,** de Perdizes* a Araxá**, (REF. 9 040)	58	1—30
9 074	— **por ônibus,** de Araxá** a Serra do Salitre**, via Usina (15), Pôrto Paraguai (40), Três Porteiras (58) e Catiara (70)	81	2—15
	Total	139	3—45
	338 — PERDÕES		
	A Belo Horizonte		
9 075	**Pela R.M.V.,** de Perdões a Belo Horizonte, via Garças de Minas (181), Divinópolis (323) e Azurita (401)	479	15—30
9 076	**Por ônibus,** de Perdões** a Belo Horizonte**, via Guarita (15), Santo Antônio do Amparo** (34), Lajinha (76), Oliveira** (82), Brasilândia (100), Japão Grande (115), Carmópolis de Minas** (121), Paiol (125), Ponte do Rio Pará (134), Itaguara* (153), Porteiras (169), Igarapé (193), São Joaquim de Bicas* (200), Betim* (212) e Parque Industrial* (234)	243	7—00
	Ao Rio de Janeiro		
9 077	**Pela R.M.V.,** de Perdões a Barbacena, via Ribeirão Vermelho (20), e A. Mourão (69	249	11—30
9 078	— **pela E.F.C.B.,** de Barbacena ao Rio	378	8—15
	Total	627	19—45

Número de ordem (REF)	ITINERÁRIOS E MEIOS DE TRANSPORTE	Extensão em km	Tempo médio gasto em viagem h. — m.
9 079	**Pela R.M.V.**, de Perdões a Barra Mansa, via Ribeirão Vermelho (20), Lavras (29) e Arantina (205)	314	12—50
9 080	— **pela E.F.C.B.**, de Barra Mansa ao Rio, (REF. 8)	154	2 - 50
	Total	**468**	**15—40**
9 081	**Por automóvel**, de Perdões** ao Rio**, via Ponte do Funil (15), Lavras** (31), Itirapuã (45), Itumirim* (52), Macuco (67), Itutinga (83), Usina Itutinga (87), São Sebastião da Vitória (127), Rio das Mortes (143), São João del Rei** (154), Santa Cruz (158), Tiradentes (166), Elvas (176), Barroso** (198), Caieiro (209), Faria (219), Barbacena** (229) e daí pela BR—3 (rodovia Presidente Kubitschek)	535	16—00
	A Bom Sucesso		
9 082	**Pela R.M.V.**, de Perdões a Bom Sucesso, via Ribeirão Vermelho (20) e A. Mourão (69)	82	3—20
9 083	**Por automóvel**, de Perdões** a Bom Sucesso**, via Guarita (15) e entroncamento (28)	58	2—00
	A Campo Belo		
9 084	**Pela R.M.V.**, de Perdões a Campo Belo	39	1—15
9 085	**Por ônibus**, de Perdões** a Campo Belo**, via Cana Verde (19) e Toscano de Brito (33)	43	1—30
	A Lavras		
9 086	**Pela R.M.V.**, de Perdões a Lavras, via A. Botelho (15) e Ribeirão Vermelho (20)	29	1—20
9 087	**Por ônibus**, de Perdões** a Lavras**, via Ponte do Funil (15)	31	0—50
	A Nepomuceno		
9 088	**Pela R.M.V.**, de Perdões a Lavras, (REF. 9 086)	29	1—20
9 089	— **por ônibus**, de Lavras** a Nepomuceno**, (REF. 6 713)	35	1—10
	Total	**64**	**2—30**
9 090	**Por ônibus**, de Perdões** a Lavras**, (REF. 9 086)	31	0—50
9 091	— **por ônibus**, de Lavras** a Nepomuceno**, (REF. 6 713)	35	1—10
	Total	**66**	**2—00**
	A Ribeirão Vermelho		
9 092	**Pela R.M.V.**, de Perdões a Ribeirão Vermelho, via A. Botelho (15)	20	0—50
9 093	**Por automóvel**, de Perdões** a Ribeirão Vermelho, via Limeira (13)	18	0—40
	A Santana do Jacaré		
9 094	**Pela R.M.V.**, de Perdões a Campo Belo	39	1—15
9 095	— **por ônibus**, de Campo Belo** a Santana do Jacaré*	18	0—40
	Total	**57**	**1—55**
9 096	**Por ônibus**, de Perdões** a Campo Belo**, (REF. 9 085)	43	1—30
9 097	— **por ônibus**, de Campo Belo** a Santana do Jacaré*	18	0—40
	Total	**61**	**2—10**
	A Santo Antônio do Amparo		
9 098	**Por ônibus**, de Perdões** a Santo Antônio do Amparo**, via Guarita (15)	34	1—10
	A Cana Verde		
9 099	**Pela R.M.V.**, de Perdões a Cana Verde	18	0—45
9 100	**Por ônibus**, de Perdões** a Cana Verde	19	0—40

Número de ordem (REF)	ITINERÁRIOS E MEIOS DE TRANSPORTE	Extensão em km	Tempo médio gasto em viagem h. — m.
	339 — PIAU		
	A Belo Horizonte		
9 101	**Por ônibus**, de Piau ***a Coronel Pacheco*,via entroncamento de Piau (8)	15	0—30
9 102	— **pela E.F.L.**, de Coronel Pacheco a Juiz de Fora	37	1—30
9 103	— **pela E.F.C.B.**, de Juiz de Fora a Belo Horizonte	365	8—35
	Total	417	10—35
9 104	**Por ônibus**, de Piau*** a Juiz de Fora**, via entroncamento de Piau (8), Coronel Pacheco* (15) e Muçungê (34)	45	1—30
9 105	— **por ônibus**, de Juiz de Fora** a Belo Horizonte**, (REF. 1 110)	260	6—30
	Total	305	8—00
9 106	**Por ônibus**, de Piau*** a Juiz de Fora**, (REF. 9 104)	45	1—30
9 107	— **pela E.F.C.B.**, de Juiz de Fora a Belo Horizonte	365	8—35
	Total	410	10—05
	Ao Rio de Janeiro		
9 108	**Por ônibus**, de Piau*** a Coronel Pacheco*, (REF. 9 101)	15	0—30
9 109	— **pela E.F.L.**, de Coronel Pacheco ao Rio, via Furtado de Campos (30)	292	11—20
	Total	307	11—50
9 110	**Por ônibus**, de Piau*** a Juiz de Fora**, (REF. 9 104)	45	1—30
9 111	— **por ônibus**, de Juiz de Fora** ao Rio**, (REF. 461)	212	4—00
	Total	257	5—30
9 112	**Por ônibus**, de Piau*** a Juiz de Fora**, (REF. 9 104)	45	1—30
9 113	— **pela E.F.C.B.**, de Juiz de Fora ao Rio	275	5—55
	Total	320	7—25
	A Juiz de Fora		
9 114	**Por ônibus**, de Piau*** a Juiz de Fora**, (REF. 9 104)	45	1—30
	A Rio Novo		
9 115	**Por ônibus**, de Piau*** a Coronel Pacheco*, (REF. 9 101)	15	0—30
9 116	— **por ônibus**, de Coronel Pacheco* a Rio Novo**, via Ferreira Laje (10) e Goianá (14)	27	1—00
	Total	42	1—30
9 117	**Por ônibus**, de Piau*** a Coronel Pacheco*, (REF. 9 101)	15	0—30
9 118	— **pela E.F.L.**, de Coronel Pacheco a Rio Novo	21	0—50
	Total	36	1—20
	A Santos Dumont		
9 119	**Por automóvel**, de Piau*** a Santos Dumont**, via Usina do Piau (6) e Usina Santa Maria (21)	36	1—10
	A Tabuleiro		
9 120	**Por ônibus**, de Piau*** ao entroncamento de Piau	8	0—15
9 121	— **por ônibus**, do entroncamento de Piau a Tabuleiro	25	1—00
	Total	33	1—15
	340 — PIEDADE DO RIO GRANDE		
	A Belo Horizonte		
9 122	**Por ônibus**, de Piedade do Rio Grande a Barbacena**, via Ibertioga (33), Ponto Chique (46) e Campolide (60)	75	3—00
9 123	— **pela E.F.C.B.**, de Barbacena a Belo Horizonte	262	6—05
	Total	337	9—05
9 124	**Por ônibus**, de Piedade do Rio Grande a Barbacena**, (REF. 9 122)	75	3—00
9 125	— **por ônibus**, de Barbacena** a Belo Horizonte**, (REF. 896)	166	4—30
	Total	241	7—30

Número de ordem (REF)	ITINERÁRIOS E MEIOS DE TRANSPORTE	Extensão em km	Tempo médio gasto em viagem h. — m.
	Ao Rio de Janeiro		
9 126	**Por ônibus,** de Piedade do Rio Grande a Barbacena** (REF. 9 122)	75	3—00
9 127	— **pela E.F.C.B.,** de Barbacena ao Rio	378	8—15
	Total	453	11—15
9 128	**Por ônibus,** de Piedade do Rio Grande a Barbacena**, (REF. 9 122)	75	3—00
9 129	— **por ônibus,** de Barbacena** ao Rio**, (REF. 898)	306	6—00
	Total	381	9—00
	A Andrelândia		
9 130	**Por automóvel,** de Piedade do Rio Grande a Andrelândia**, via Madre do Deus de Minas** (22) e Guabirobas (58)	76	2—30
	A Barbacena		
9 131	**Por ônibus,** de Piedade do Rio Grande a Barbacena**, (REF. 9 122)	75	3—00
	A Bias Fortes		
9 132	**Por ônibus,** de Piedade do Rio Grande a Barbacena**, (REF. 9 122)	75	3—00
9 133	— **por ônibus,** de Barbacena** a Bias Fortes, (REF. 904)	66	2—30
	Total	141	5—30
	A Lima Duarte		
9 134	**Por ônibus,** de Piedade do Rio Grande a Barbacena**, (REF. 9 122)	75	3—00
9 135	— **pela E.F.C.B.,** de Barbacena a Lima Duarte, via Benfica (90)	141	5—40
	Total	216	8—40
9 136	**A cavalo,** de Pidade do Rio Grande a Lima Duarte, via Santana do Garambéu (22) e Conceição da Ibitipoca (54)	82	14—00
	A Madre de Deus de Minas		
9 137	**Por automóvel,** de Piedade do Rio Grande a Madre de Deus do Minas**	22	0—40
	A São João del Rei		
9 138	**Por automóvel,** de Piedade do Rio Grande a São João del Rei**, via entroncamento (28)	58	2—00
	341 — PIMENTA		
	A Belo Horizonte		
9 139	**Por ônibus,** de Pimenta a Formiga**, via entroncamento (20)	50	2—00
9 140	— **pela R.M.V.,** de Formiga a Belo Horizonte, (REF. 384)	357	11—40
	Total	407	13—40
9 141	**Por ônibus,** de Pimenta a Belo Horizonte**, via entroncamento (20), Betânia (71), Divinópolis** (127), Usina do Gafanhoto (134), Campo Alegre (153), Igaratinga (162), Antunes (169), Caetano Preto (176), Pará de Minas** (187), Tavares (199) Gameleira (207), Florestal* (212), Juatuba* (228), Ponte Nova (234), Vianópolis (238), Betim* (248) e Parque Industrial* (270)	279	7—00
	Ao Rio de Janeiro		
9 142	**Por ônibus,** de Pimenta a Formiga**, (REF. 9 139)	50	2—00
9 143	— **pela R.M.V.,** de Formiga a Barra Mansa, (REF. 4 597)	436	18—10
9 144	— **pela E.F.C.B.,** de Barra Mansa ao Rio, (REF. 8)	154	2—50
	Total	640	23—00
9 145	**Por automóvel,** de Pimenta ao Rio,** via entroncamento (20), Formiga** (50), Baiões (78), Ponte do Rio Santana (90), Cândeias** (108), Vieiras Bravos (128), São Francisco de Oliveira (154), Lajinha (170), Oliveira** (176), Fradique (182), Matinha (188), Usina do Jacaré (197), Morro do Ferro (213), São Tiago (238), Santa Rita do Rio Abaixo (277), estação de Itutinga (283), São João del Rei** (299), Tiradentes (311), Elvas (321), Barroso** (343), Caieiro (354), Farias (364), Barbacena** (374) e daí pela BR—3 (rodovia Presidente Kubitschek)	680	20—00

Número de ordem (REF)	ITINERÁRIOS E MEIOS DE TRANSPORTE	Extensão em km	Tempo médio gasto em viagem h. — m.
	A Formiga		
9 146	**Por ônibus**, de Pimenta a Formiga**, (REF. 9 139)	50	2—00
	A Guapé		
9 147	**Por ônibus**, de Pimenta a Formiga**, (REF. 9 139)	50	2—00
9 148	— **por ônibus**, de Formiga** a Guapé**, (REF. 4 605)	71	2—30
	Total	**121**	**4—30**
	A Pains		
9 149	**Por ônibus**, de Pimenta a Formiga**, (REF. 9 139)	50	2—00
9 150	— **por ônibus**, de Formiga** a Pains**, (REF. 4 607)	36	1—00
	Total	**86**	**3—00**
9 151	**Por automóvel**, de Pimenta a Pains**, via Limeira (10) e Veados (21)	24	1—00
	A Piui		
9 152	**Por ônibus**, de Pimenta a Piui**, via Chaves (12) e entroncamento (24)	32	1—20
	A Santo Hilário		
9 153	**Por ônibus**, de Pimenta a Formiga**, (REF. 9 139)	50	2—00
9 154	— **por ônibus**, de Formiga** a Santo Hilário	48	1—30
	Total	**98**	**3—30**
9 155	**Por automóvel**, de Pimenta a Santo Hilário, via Estiva (8), Córrego Danta (14)	26	1—00
	342 — PIRACEMA		
	A Belo Horizonte		
9 156	**Por ônibus**, de Piracema a Belo Horizonte**, via Machados (17), Crucilândia* (23), Bonfim** (40), Aroucas (54), Brumadinho** (70), Mário Campos (85), Sarzédo* (95), Ibirité (107), Barreiro* (116) e Parque Idustrial* (119)	128	4—30
	Ao Rio de Janeiro		
9 157	**Por ônibus**, de Piracema a Brumadinho**, via Machados (17), Crucilândia* (23), Bonfim** (40) e Aroucas (54)	70	2—00
9 158	— **pela E.F.C.B.**, de Brumadinho ao Rio	579	14—15
	Total	**649**	**16—15**
9 159	**Por ônibus**, de Piracema a Belo Horizonte**, (REF. 9 156)	128	4—30
9 160	— **por ônibus**, de Belo Horizonte** ao Rio**, (REF. 982)	472	10—00
	Total	**600**	**14—30**
9 161	**Por ônibus**, de Piracema a Belo Horizonte**, (REF. 9 156)	128	4—30
9 162	— **por via aérea**, de Belo Horizonte ao Rio	348	1—15
	Total	**476**	**5—45**
	A Bonfim		
9 163	**Por ônibus**, de Piracema a Bonfim**, via Machado (17) e Crucilândia* (23)	40	1—20
	A Carmópolis de Minas		
9 164	**Por ônibus**, de Piracema a Crucilândia*, via Machados (6)	23	0—50
9 165	— **por ônibus**, de Crucilândia* a Carmópolis de Minas**, via Peixotos (10), Itaguara* (20), Ponte do Rio Pará (39) e Paiol (48)	52	1—50
	Total	**75**	**2—40**
	A Crucilândia		
9 166	**Por ônibus**, de Piracema a Crucilândia*, via Machados (6)	23	0—50

Número de ordem (REF)	ITINERÁRIOS E MEIOS DE TRANSPORTE	Extensão em km	Tempo médio gasto em viagem h. — m.
	A Destêrro de Entre Rios		
9 167	Por ônibus, de Piracema a Desterro de Entre Rios, via Campo Grande* (23)	38	1—15
9 168	A cavalo, de Piracema a Desterro de Entre Rios	23	4—00
	A Itaguara		
9 169	Por ônibus, de Piracema a Crucilândia*, via Machado (6)	23	0—50
9 170	— por ônibus, de Crucilândia* a Itaguara*, via Peixoto (10)	20	0—40
	Total	43	1—30
9 171	Por automóvel, de Piracema a Itaguara*, via Quilombo (14) e Butas (18)	23	1—00
	A Passa Tempo		
9 172	Por ônibus, de Piracema a Passa Tempo*, via Campo Grande* (23)	32	1—10
	343 — PIRAJUBA		
	A Belo Horizonte		
9 173	Por ônibus, de Pirajuba** a Uberaba**, via Campo Florido** (23), Ponte do Golfo (48), J. Baiano (65), Chuá (75) e Aramino (88)	96	3—00
9 174	— pela R.M.V., de Uberaba a Belo Horizonte, (REF. 161)	752	25—00
	Total	848	28—00
9 175	Por ônibus, de Pirajuba** a Uberaba**, (REF. 9 173)	96	3—00
9 176	— por ônibus, de Uberaba** a Belo Horizonte**, (REF. 163)	587	14—00
	Total	683	17—00
9 177	Por ônibus, de Pirajuba** a Uberaba**, (REF. 9 173)	96	3—00
9 178	— por via aérea, (C.R.A.N.), de Uberaba a Belo Horizonte	418	1—40
	Total	514	4—40
	Ao Rio de Janeiro		
9 179	Por ônibus, de Pirajuba** a Uberaba**, (REF. 9 173)	96	3—00
9 180	— pela R.M.V., de Uberaba a Belo Horizonte, (REF. 161)	752	25—50
9 181	— pela E.F.C.B., de Belo Horizonte ao Rio, (REF. 981)	640	14—25
	Total	1 488	42—25
9 182	Por ônibus, de Pirajuba** a Uberaba**, (REF. 9 173)	96	3—00
9 183	— pel R.M.V., de Uberaba a Barra Mansa, (REF. 170)	949	35—55
9 184	— pela E.F.C.B., de Barra Mansa ao Rio, (REF. 8)	154	2—50
	Total	1 199	41—45
9 185	Por ônibus, de Pirajuba** a Colômbia, via Planura* (30)	33	1—00
9 186	— pela C.P.E.F., de Colômbia a Jundiaí	507	11—40
9 187	— pela E.F.S.J., de Jundiaí a São Paulo	62	1—00
9 188	— pela E.F.C.B., de São Paulo ao Rio, (REF. 176)	500	9—25
	Total	1 102	23—05
9 189	Por ônibus, de Pirajuba** a Uberaba**, (REF. 9 173)	96	3—00
9 190	— por ônibus, de Uberaba** a Belo Horizonte**, (REF. 163)	587	14—00
9 191	— por ônibus, de Belo Horizonte** ao Rio**, (REF. 982)	472	10—00
	Total	1 155	27—00
9 192	Por ônibus, de Pirajuba** a Uberaba**, (REF. 9173)	96	3—00
9 193	— por via aérea, (C.R.A.N.), de Uberaba ao Rio	610	2—20
	Total	706	5—20
	A Campo Florido		
9 194	Por ônibus, de Pirajuba** a Campo Florido**	23	1—00
	A Conceição das Alagoas		
9 195	Por ônibus, de Pirajuba** a Conceição das Alagoas**, via entroncamento (26)	41	2—00

Número de ordem (REF)	ITINERÁRIOS E MEIOS DE TRANSPORTE	Extensão em km	Tempo médio gasto em viagem h. — m.
	A Frutal		
9 196	**Por ônibus**, de Pirajuba** a Frutal**	33	1—30
9 197	**Por ônibus**, de Pirajuba** a Frutal**, via Planura* (30)	57	2—00
	344 — PIRANGA		
	A Belo Horizonte		
9 198	**Por ônibus**, de Piranga* a Conselheiro Lafaiete**, via Senhora de Oliveira (22), Cedro (34), Lamim (39), Joselândia (54), Santana dos Montes** (69) e S. Vicente de Paula (83)	96	5—00
9 199	— **pela E.F.C.B.**, de Conselheiro Lafaiete a Belo Horizonte	178	4—05
	Total	274	9—05
9 200	**Por ônibus**, de Piranga* a Conselheiro Lafaiete**, (REF. 9 198)	96	5—00
9 201	— **por ônibus**, de Conselheiro Lafaiete** a Belo Horizonte**, (REF. 3 248)	94	2—40
	Total	190	7—40
	Ao Rio de Janeiro		
9 202	**Por ônibus**, de Piranga* a Conselheiro Lafaiete**, (REF. 9 198)	96	5—00
9 203	— **pela E.F.C.B.**, de Conselheiro Lafaiete ao Rio	463	10—15
	Total	559	15—15
9 204	**Por ônibus**, de Piranga* a Conselheiro Lafaiete**, (REF. 9 198)	96	5—00
9 205	— **por ônibus**, de Conselheiro Laraiete** ao Rio**, (REF. 3 251)	378	8—00
	Total	474	13—00
	A Conselheiro Lafaiete		
9 206	**Por ônibus**, de Piranga* a Conselheiro Lafaiete**, (REF. 9 198)	96	5—00
	A Guaraciaba		
9 207	**Por automóvel**, de Piranga* a Guaraciaba, via Bicudo (6), Porto Firme (36) e Bau (53)	62	2—30
	A Mariana		
9 208	**Por ônibus**, de Piranga* a Conselheiro Lafaiete**, (REF. 9 198)	96	5—00
9 209	— **pela E.F.C.B.**, de Conselheiro Lafaiete a Mariana, via J. Murtinho (16) e Miguel Burnier (36)	97	5—10
	Total	193	10—10
9 210	**Por automóvel**, de Piranga* a Mariana**, via Santo Antônio do Pirapetinga (12), Manja Légua (25), Bandeiras (35), Santa Rita de Ouro Preto (50), Itatiáia (61), Saramenha* (74), Ouro Preto** (76) e Passagem de Mariana (84)	88	3—30
9 211	**A cavalo**, de Piranga a Mariana	56	10—00
	A Ouro Preto		
9 212	**Por ônibus**, de Piranga* a Conselheiro Lafaiete**, (REF. 9 198)	96	5—00
9 213	— **pela E.F.C.B.**, de Conselheiro Lafaiete a Ouro Preto, (REF. 3 266)	79	3—00
	Total	175	8—00
9 214	**Por automóvel**, de Piranga* a Ouro Preto**, via Santo Antônio do Pirapetinga (12), Manja Légua (25), Bandeiras (35), Santa Rita de Ouro Preto (50), Itatiáia (61) e Saramenha* (74)	76	3—00
	A Pôrto Firme		
9 215	**Por automóvel**, de Piranga* a Pôrto Firme, via Bicudo (6)	36	1—30
	A Presidente Bernardes		
9 216	**Por automóvel**, de Piranga* a Presidente Bernardes, via Bicudos (6)	22	1—00

Número de ordem (REF)	ITINERÁRIOS E MEIOS DE TRANSPORTE	Extensão em km	Tempo médio gasto em viagem h — m.
	A Rio Espera		
9 217	**Por ônibus**, de Piranga* a Rio Espera*, via Senhora de Oliveira (22), Cedro (34) o Lamim (39)	48	2—30
	A Senhora de Oliveira		
9 218	**Por ônibus**, de Piranga* a Senhora de Oliveira	22	1—00
	A Pinheiros Altos		
9 219	**A cavalo**, de Piranga a Pinheiros Altos	18	3—00
	A Santo Antônio do Pirapetinga		
9 220	**Por automóvel**, de Piranga* a Santo Antônio do Pirapetinga	12	0—30
	345 — PIRAPETINGA		
	A Belo Horizonte		
9 221	**Pela E.F.L.**, de Pirapetinga a Três Rios, via Volta Grande (31), Melo Barreto (50) e Pôrto Novo (58)	123	6—15
9 222	— **pela E.F.C.B.**, de Três Rios a Belo Horizonte	442	10—40
	Total	**565**	**16—55**
9 223	**Por ônibus**, de Pirapetinga** a Areal, via Caiapó (12), Estrêla Dalva* (21), Volta Grande** (32), Fernando Lobo (44), Além Paraíba** (53), Pôrto Novo (55), Sapucáia (85), Anta (92) e Bemposta (110)	124	4—00
9 224	— **por ônibus**, de Areal a Belo Horizonte**, (REF. 299)	367	8—30
	Total	**491**	**12—30**
9 225	**Por automóvel**, de Pirapetinga** a Belo Horizonte**, via Santa Emiliana (8), Conceição da Boa Vista (25), Recreio** (30), Virgem (40), Palmeira (43), Leopoldina** (56), Tebas (71), Argirita* (88), Maripá* (114), Guarará* (127), Bicas**(131), Passo da Pátria (152), Floresta* (165), Retiro (174), Juiz de Fora** (181) e daí pela BR—3 (rodovia Presidente Kubitschek)	441	10—30
	Ao Rio de Janeiro		
9 226	**Pela E.F.L.**, de Pirapetinga ao Rio, via Volta Grande (31), Melo Barreto (50), Pôrto Novo (58) e Três Rios (123)	268	11—20
9 227	**Por ônibus**, de Pirapetinga** ao Rio**, via Caiapó (12), Estrêla Dalva* (21), Volta Grande** (32), Fernando Lobo (44), Além Paraíba** (53), Pôrto Novo (55), Sapucáia (85), Anta (92), Bemposta (110), Areal** (124) e Petrópolis** (171)	239	7—00
	A Estrêla Dalva		
9 228	**Pela E.F.L.**, de Pirapetinga a Estrêla Dalva	19	0—55
9 229	**Por ônibus**, de Pirapetinga** a Estrêla Dalva*, via Caiapó (12)	21	0—40
	A Leopoldina		
9 230	**Pela E.F.L.**, de Pirapetinga a Leopoldina, via Volta Grande (31), Recreio (71) e Vista Alegre (92)	105	4—15
9 231	**Por ônibus**, de Pirapetinga** a Leopoldina**, via Santa Emiliana (8), Conceição da Boa Vista (25) Recreio** (30), Virgens (40) e Palmeira (43)	56	1—50
	A Recreio		
9 232	**Pela E.F.L.**, de Pirapetinga a Recreio, via Volta Grande (31)	71	2—55
9 233	**Por ônibus**, de Pirapetinga** a Recreio**, via Santa Emiliana (8) e Conceição da Boa Vista (25)	30	1—00
	A Cantagalo (Estado do Rio)		
9 234	**Pela E.F.L.**, de Pirapetinga a Cantagalo, via Volta Grande (31), Melo Barreto (50), Conselheiro Paulino (142) e Cordeiros (186)	192	8—25

Número de ordem (REF)	ITINERÁRIOS E MEIOS DE TRANSPORTE	Extensão em km	Tempo médio gasto em viagem h. — m.
9 235	**Por automóvel**, de Pirapetinga** a Cantagalo, via Caiapó (12), Estrêla Dalva* (21), Volta Grande** (32), Fernando Lobo (44), Além Paraíba** (53), Carmo (71), Córrego da Prata (93) e Santa Rita (98)	109	4—10
	A Santo Antônio de Pádua (Estado do Rio)		
9 236	**Pela E.F.L.**, de Pirapetinga a Santo Antônio de Pádua, via Volta Grande (31), Recreio (71), Cisneiros (90) e Paraoquena (110)	121	6—50
9 237	**Por ônibus**, de Pirapetinga** a Santo Antônio de Pádua, via Marangatú (17)	24	0—45
	A Caiapó		
9 238	**Pela E.F.L.**, de Pirapetinga a Caiapó	11	0—40
9 239	**Por ônibus**, de Pirapetinga** a Caiapó	12	0—30
	346 — PIRAPORA		
	A Belo Horizonte		
9 240	**Pela E.F.C.B.**, de Pirapora a Belo Horizonte, (REF. 6 101)	430	17—10
9 241	**Por ônibus**, de Pirapora** a Belo Horizonte**, (REF. 6 103)	409	10—00
9 242	**Por via aérea (C.R.A.N.)**, de Pirapora a Belo Horizonte	295	1—15
	Ao Rio de Janeiro		
9 243	**Pela E.F.C.B.**, de Pirapora ao Rio, (REF. 6 110)	1 006	29—35
9 244	**Por ônibus**, de Pirapora** a Belo Horizonte**, (REF. 6 103)	409	10—00
9 245	— **por ônibus**, de Belo Horizonte** ao Rio**, (REF. 982)	472	10—00
	Total	**881**	**20—00**
9 246	**Por via aérea (C.R.A.N.)**, de Pirapora ao Rio, via Belo Horizonte (295)	643	2—30
	A Brasília		
9 247	**Pela Navegação do São Francisco**, de Pirapora a São Francisco	230	22—00
9 248	— **por ônibus**, de São Francisco a Brasília**, via Morro (26) e Jacuí (46)	67	3—00
	Total	**297**	**25—00**
9 249	**Por ônibus**, de Pirapora** a Montes Claros**, via Aarão Reis (15), Várzea da Palma** (44), Corrente (54), Boqueirão (77), Jequitaí* (104) e Água Boa (158)	218	7—00
9 250	— **por ônibus**, de Montes Claros** a Brasília**, (REF. 7 835)	112	4—30
	Total	**330**	**11—30**
9 251	**Por via aérea (C.E.A.N.)**, de Pirapora a Montes Claros	130	0—35
9 252	— **por ônibus**, de Montes Claros** a Brasília**, (REF. 7 835)	112	4—30
	Total	**242**	**5—05**
	A Coração de Jesus		
9 253	**Por ônibus**, de Pirapora** a Montes Claros**, (REF. 9 249)	218	7—00
9 254	— **por ônibus**, de Montes Claros** a Coração de Jesus*, (REF. 7 836)	78	3—00
	Total	**296**	**10—00**
9 255	**Por automóvel**, de Pirapora** a Coração de Jesus**, via Guaicuí (24), Jequitaí* (85), Água Boa (139) e São João da Lagoa (157)	181	7—00
	A Corinto		
9 256	**Pela E.F.C.B.**, de Pirapora a Corinto	154	6—35
9 257	**Por ônibus**, de Pirapora** a Corinto**, via Aarão Reis (15), Várzea da Palma** (44) e Contria (158)	178	5—00

Número de ordem (REF)	ITINERÁRIOS E MEIOS DE TRANSPORTE	Extensão em km	Tempo médio gasto em viagem h. — m.
	A João Pinheiro		
9 258	**Por ônibus**, de Pirapora** a João Pinheiro**, via Buritizeiro (1), Brejinho (13), entroncamento (51), Cachoeiras das Almas (85), Canabrava (130), Olhos Dágua (154) e Santa Luzia (178).....	207	10—00
	A Lassance		
9 259	**Pela E.F.C.B.**, de Pirapora a Lassance.....	87	3—5
9 260	**Por automóvel**, de Pirapora** a Lassance, via Aarão Reis (15), Várzea da Palma** (44) e Cotovelo (80).....	112	4—30
	A São Gonçalo do Abaeté		
9 261	**Por ônibus**, de Pirapora** a São Gonçalo do Abaeté**, via Verêdas (144) e entroncamento (180)..	190	5—00
	A São Romão		
9 262	**Pela Navegação do São Francisco**, de Pirapora a São Romão.....	169	17—00
9 263	**Por automóvel**, de Pirapora** a São Romão, via Buritizeiro (1), Brejinho (13), entroncamento (51), Pôrto dos Cavalos (90) e Capão Redondo (136).....	196	7—00
	A Várzea da Palma		
9 264	**Pela E.F.C.B.**, de Pirapora a Várzea da Palma.....	43	1—50
9 265	**Por ônibus**, de Pirapora** a Várzea da Palma**, via Aarão Reis (15).....	44	1—20
	A Buritizeiro		
9 266	**Por ônibus**, de Pirapora** a Buritizeiros.....	1	0—05
	347 — PIRAUBA		
	A Belo Horizonte		
9 267	**Pela E.F.L.**, de Piraúba a Juiz de Fora, via Furtado de Campos (30).....	96	4—00
9 268	— **pela E.F.C.B.**, de Juiz de Fora a Belo Horizonte.....	365	8—35
	Total.....	**461**	**12—35**
9 269	**Pela E.F.L.**, de Pirauba a Ponte Nova, via Ligação (25).....	170	6—10
9 270	— **pela E.F.C.B.**, de Ponte Nova a Belo Horizonte, (REF. 51).....	252	10—15
	Total.....	**422**	**16—25**
9 271	**Por automóvel**, de Piraúba a Juiz de Fora** via Guarani** (13), Rio Novo **(38), Goianá (51), Ferreira Laje (55), Coronel Pacheco* (65) e Muçumgê (84).....	95	3—30
9 272	— **por ônibus**, de Juiz de Fora** a Belo Horizonte**, (REF. 1 110).....	260	6—30
	Total.....	**355**	**10—00**
	Ao Rio de Janeiro		
9 273	**Pela E.F.L.**, de Piraúba ao Rio, via Furtado de Campos (30) e Três Rios (147).....	292	10—10
9 274	**Por automóvel**, de Piraúba a Juiz de Fora**, (REF. 9 271).....	95	3—30
9 275	— **por ônibus**, de Juiz de Fora** ao Rio**, (REF. 1 115).....	212	4—00
	Total.....	**307**	**7—30**
	A Astolfo Dutra		
9 276	**Pela E.F.L.**, de Piraúba a Astolfo Dutra, via Ligação (25).....	55	1—45
9 277	**Por automóvel**, de Piraúba a Astolfo Dutra**, via Campestre (13) e Sobral Pinto (17).....	25	1—00
	A Guarani		
9 278	**Pela E.F.L.**, de Pirauba a Guarani.....	16	0—35
9 279	**Por automóvel**, de Piraúba a Guarani**.....	13	0—30

Número de ordem (REF)	ITINERÁRIOS E MEIOS DE TRANSPORTE	Extensão em km	Tempo médio gasto em viagem h. — m
	A Rio Pomba		
9 280	**Pela E.F.L.**, de Piraúba a Rio Pomba, via Guarani (16)	43	1—45
9 281	**Por automóvel**, de Piraúba a Rio Pomba**	22	0—50
	A Tocantins		
9 282	**Pela E.F.L.**, de Piraúba a Rio Pomba, (REF. 9 281)	43	1—45
9 283	— **por ônibus**, de Rio Pomba** a Tocantins*	30	1—00
	Total	73	2—45
9 284	**Por automóvel**, de Pirauba a Rio Pomba**	22	0—50
9 285	— **por ônibus**, de Rio Pomba** a Tocantins*	30	1—00
	Total	52	1—50
	A Ubá		
9 286	**Pela E.F.L.**, de Piraúba a Ubá, via Ligação (25)	30	1—35
9 287	**Por automóvel**, de Piraúba a Ubá**, via Campestre (13), Sobral Pinto (17), Diamante (25) e Rodeiro (28)	47	2—30
	348 — PITANGUI		
	A Belo Horizonte		
9 288	**Pela R.M.V.**, de Pitangui a Belo Horizonte, via Água Suja (3) e Azurita (86)	164	6—40
9 289	**Por ônibus**, de Pitangui** a Belo Horizonte**, via Brumado (6), estação do Onça (13), estação de Carioca (19), Pará do Minas** (40), Tavares (52), Gameleira (60), Florestal* (65), Juatuba* (81), Vianópolis (91), Betim* (101) e Parque Industrial* (123)	132	3—25
	Ao Rio de Janeiro		
9 290	**Pela R.M.V.**, de Pitangui a Belo Horizonte, (REF. 9 288)	164	6—40
9 291	— **pela E.F.C.B.**, de Belo Horizonte ao Rio, (REF. 981)	640	14—25
	Total	804	21—05
9 292	**Pela R.M.V.**, de Pitangui a Barbacena, via Água Suja (3), Velho da Taipa (4), Divinópolis (86), A. Mourão (239) e Campolide (429)	440	23—00
9 293	— **pela E.F.C.B.**, de Barbacena ao Rio	378	8—15
	Total	818	31—15
9 294	**Por ônibus**, de Pitangui** a Belo Horizonte**, (REF. 9 289)	132	3—25
9 295	— **por ônibus**, de Belo Horizonte** ao Rio**, (REF. 982)	472	10—00
	Total	604	13—25
9 296	**Por ônibus**, de Pitangui** a Belo Horizonte**, (REF. 9 289)	132	3—25
9 297	— **por via aérea**, de Belo Horizonte ao Rio	348	1—15
	Total	480	4—40
	A Araujos		
9 298	**Por ônibus**, de Pitangui** a Pará de Minas**, via Brumado (6), estação de Onça (13) e estação de Carioca (19)	40	1—00
9 299	— **por ônibus**, de Pará de Minas** a Araujos**, via Caetano Preto (11), Antunes (18), Igaratinga (25), Campo Alegre (34), São Gonçalo do Pará** (49), estação de São Gonçalo (55), Costas (61), Chaves (69) e Perdigão** (81)	91	2—30
	Total	131	3—30
9 300	**Por automóvel**, de Pitanguí** a Araujos**, via Conceição do Pará (10), Boa Vista (23), Nova Serrana (31), Chaves (44) e Perdigão** (56)	66	2—00

Número de ordem (REF)	ITINERÁRIOS E MEIOS DE TRANSPORTE	Extensão em km	Tempo [illegible] em via[illegible] h. — m.
	A Bom Despacho		
9 301	**Pela R.M.V.**, de Pitanguí a Bom Despacho, via Água Suja (3) e Velho da Táipa (4).....	64	2—
9 302	**Por ônibus**, de Pitanguí** a Pará de Minas**, (REF. 9 298).....	40	1—
9 303	— **por ônibus**, de Pará de Minas** a Bom Despacho**, via Caetano Preto (11), Antunes (18), Igaratinga (25), Campo Alegre (34), São Gonçalo do Pará** (49), estação de São Gonçalo (55), Costas (61), Chaves (69), Perdigão** (81), Araujos** (91), entroncamento (104), Capivari (115) e Sapé (122).....	131	[illegible]
	Total.....	**171**	5—
	A Maravilhas		
9 304	**Por ônibus**, de Pitanguí** a Maravilhas**, via Rio do Peixe (22), Vargem Grande (34) e Papagaios** (42).....	54	1—
	A Martinho Campos		
9 305	**Pela R.M.V.**, de Pitangui a Martinho Campos, via Água Suja (3) e Velho da Táipa (4).....	76	4—
9 306	**Por automóvel**, de Pitanguí** a Martinho Campos**, via Rio do Peixe (22), Vargem Grande (34), Papagaios** (42), Pompéu Velho (63), Pompéu** (86) e Pôrto Logradouro (101).....	119	3—
	A Nova Serrana		
9 307	**Pela R.M.V.**, de Pitanguí a estação de Cercado, via Água Suja (3) e Velho da Táipa (4).....	33	1—
9 308	— **por automóvel**, de Cercado a Nova Serrana, via Moreiras (10).....	15	0—
	Total.....	**48**	1—
9 309	**Por automóvel**, de Pitanguí** a Nova Serrana, via Conceição do Pará (10) e Boa Vista (23).....	31	1—
	A Papagaios		
9 310	**Por ônibus**, de Pitanguí** a Papagaios**, via Rio do Peixe (22) e Vargem Grande (34).....	42	1—
	A Pará de Minas		
9 311	**Pela R.M.V.**, de Pitanguí a Pará de Minas, via Água Suja (3).....	59	2—
9 312	**Por ônibus**, de Pitanguí** a Pará de Minas**, (REF. 9 298).....	40	1—
	A Pequi		
9 313	**Por ônibus**, de Pitanguí** a Pará de Minas**, (REF. 9 298).....	40	1—
9 314	— **por ônibus**, de Pará de Minas** a Pequi*, (REF. 8 593).....	45	1—
	Total.....	**85**	2—
9 315	**Pela R.M.V.**, de Pitanguí a Pará de Minas, (REF. 9 311).....	59	2—30
9 316	— **por ônibus**, de Pará de Minas** a Pequi*, (REF. 8 593).....	45	1—
	Total.....	**104**	3—
	A Pompéu		
9 317	**Pela R.M.V.**, de Pitangui a estação de Pompéu, via Água Suja (3) e Velho da Táipa (4).....	112	5—
9 318	— **por ônibus**, da estação de Pompéu a Pompéu**.....	16	0—30
	Total.....	**128**	5—5
9 319	**Por ônibus**, de Pitanguí** a Pompéu**, via Rio do Peixe (22), Vargem Grande (34), Papagaios** (42) e Pompéu Velho (63).....	86	3—
	A São Gonçalo do Pará		
9 320	**Pela R.M.V.**, de Pitanguí á estação de São Gonçalo, via Água Suja (3) e Velho da Táipa (4).....	25	2—
9 321	— **por ônibus**, da estação de São Gonçalo a São Gonçalo do Pará**.....	6	0—
	Total.....	**31**	2—
9 322	**Por ônibus**, de Pitangí** a Pará de Minas**, (REF. 9 298).....	40	1—
9 323	— **por ônibus**, de Pará de Minas** a São Gonçalo do Pará**, (REF. 8 596).....	49	1—
	Total.....	**89**	2—

Número de ordem (REF)	ITINERÁRIOS E MEIOS DE TRANSPORTE	Extensão em km	Tempo médio gasto em viagem h. — m.
	A Conceição do Pará		
9 324	**Pela R.M.V.**, de Pitanguí a Conceição do Pará, via Água Suja (3) e Velho da Táipa (4).....	9	0—40
9 325	**Por automóvel**, de Pitanguí** a Conceição do Pará.....	10	0—20
	A Leandro Ferreira		
9 326	**Pela R.M.V.**, de Pitanguí a estação de Leandro Ferreira, via Água Suja (3) e Velho da Táipa (4)..	24	1—00
9 327	— **por ônibus**, da estação de Leandro Ferreira a Leandro Ferreira.....	2	0—05
	Total.....	26	1—05
9 328	**Por automóvel**, de Pitanguí** a Leandro Ferreira, via Conceição do Pará (10).....	28	1—20
	349 — PIÚÍ		
	A Belo Horizonte		
9 329	**Por ônibus**, de Pini** a Belo Horizonte**, via Lagoa dos Martins (15), Perobas (30), Capoeirão (45), Veados (65), Pains** (68), Sobradinho (82), entroncamento (100), Betânia (123), Divinópolis** (179), Usina do Gafanhoto (186), São José dos Salgados (196), Itauna** (216), Azurita (233), Mateus Leme*** (238), Juatuba* (252), Vianópolis (262), Betim* (272), e Parque Industrial* (294).....	303	8—30
9 330	**Por ônibus**, de Piui** a Belo Horizonte**, via Lagoa dos Martins (15), Perobas (30), Capoeirão (45), Veados (65), Pains** (68), Sobradinho (82), entroncamento (100), Betânia (123), Divinópolis** (179), Usina do Gafanhoto (186), Campo Alegre (205), Igaratinga (214), Antunes (221), Caetano Preto (228), Pará de Minas** (239), Gameleira (259), Florestal* (264), Juatuba* (280), Vianópolis (290), Betim* (300) e Parque Industrial* (322).....	331	9—00
9 331	**Por ônibus**, de Piui** a Garças de Minas, via Lagoa dos Martins (15), Perobas (30), Capoeirão (45), Cunhas (49) e Iguatama** (67).....	70	2—35
9 332	— **pela R.M.V.**, de Garças de Minas a Belo Horizonte, (REF. 178).....	298	9—10
	Total.....	368	11—45
	Ao Rio de Janeiro		
9 333	**Por ônibus**, de Piui** a Formiga**, via Lagoa dos Martins (15), Perobas (30), Capoeirão (45), Veados (65), Pains** (68), Sobradinho (82) e entroncamento (100).....	104	3—40
9 334	— **pela R.M.V.**, de Formiga a Barra Mansa, (REF. 4 597).....	436	18—10
9 335	— **pela E.F.C.B.**, de Barra Mansa ao Rio, (REF. 8).....	154	2—50
	Total.....	694	24—40
	A Bambuí		
9 336	**Por ônibus**, de Pini** a Bambuí**, via Lagoa dos Martins (15), Perobas (30), entroncamento (32), Pôrto Wander (38) e Pau Ferro (50).....	78	3—00
	A Capitólio		
9 337	**Por ônibus**, de Piui** a Capitólio*, via Socorro (16).....	24	1—00
	A Guapé		
9 338	**Por automóvel**, de Piui** a Guapé**, via Socorro (16), Capitólio* (24), entroncamento (31) e Cajuru (40).....	52	2—00
	A Guia Lopes		
9 339	**Por ônibus**, de Piui** a Guia Lopes*, (REF. 3 792).....	77	2—40
	A Iguatama		
9 340	**Por ônibus**, de Piui** a Iguatama**, via Lagoa dos Martins (15), Peroba (30), Capoeirão (45) e Cunhas (49).....	67	2—30
	A Pains		
9 341	**Por ônibus**, de Piui** a Pains**, via Lagoa dos Martins (15), Perobas (30), Capoeirão (45) e Veados (65).....	68	2—30

Número de ordem (REF)	ITINERÁRIOS E MEIOS DE TRANSPORTE	Extensão em km	Tempo médio gasto em viagem h. — m.
	A Pimenta		
9 342	Por ônibus, de Piui** a Pimenta, via entroncamento (8) e Chaves (20)	32	1—20
	A Vargem Bonita		
9 343	Por ônibus, de Piui** a Vargem Bonita, (REF. 2 280)	62	2—00
	A Perobas		
9 344	Por ônibus, de Piui** a Perobas, via Lagoa dos Martins (15)	30	1—00
	350 — POÇO FUNDO		
	A Belo Horizonte		
9 345	Por ônibus, de Poço Fundo** a Machado**	18	0—45
9 346	— pela R.M.V., de Machado a Belo Horizonte, (REF. 1 898)	774	28—30
	Total	792	29—15
9 347	Por ônibus, de Poço Fundo** a Machado**	18	0—45
9 348	— por ônibus, de Machado** a Varginha**, (REF. 6 911)	87	3—15
9 349	— por ônibus, de Varginha** a Belo Horizonte**, (REF. 1 426)	360	11—00
	Total	465	15—00
9 350	Por ônibus, de Poço Fundo** a Machado**	18	0—45
9 351	— por via aérea, (C.R.A.N.), de Machado a Belo Horizonte	290	1—10
	Total	308	1—55
	Ao Rio de Janeiro		
9 352	Por ônibus, de Poço Fundo** a Machado**	18	0—45
9 353	— pela R.M.V., de Machado a Cruzeiro, (REF. 2 096)	343	15—15
9 354	— pela E.F.C.B., de Cruzeiro ao Rio, (REF. 325)	252	4—35
	Total	613	20—35
9 355	Por ônibus, de Poço Fundo** a Machado**	18	0—45
9 356	— por ônibus, de Machado** a Varginha**, (REF. 6 911)	87	3—15
9 357	— pela R.M.V., de Varginha a Cruzeiro, (REF. 1 434)	204	7—00
9 358	— pela E.F.C.B., de Cruzeiro ao Rio, (REF. 325)	252	4—35
	Total	561	15—35
9 359	Por ônibus, de Poço Fundo** a Machado**	18	0—45
9 360	— por ônibus, de Machado** a Varginha**, (REF. 6 911)	87	3—15
9 361	— por ônibus, de Varginha** a Cambuquira**, (REF. 4 127)	53	1—30
9 362	— por ônibus, de Cambuquira** ao Rio**, (REF. 1 858)	348	9—00
	Totalz	506	14—30
	A Campestre		
9 363	Por ônibus, de Poço Fundo** a Machado**	18	0—45
9 364	— por ônibus, de Machado** a Campestre**, (REF. 6 926)	47	2—00
	Total	65	2—45
	A Cana do Reino		
9 365	Por ônibus, de Poço Fundo** a Cana do Reino, via Machado**, (18)	37	1—35
	A Ipuiuna		
9 366	Por ônibus, de Poço Fundo** a Machado**	18	0—45
9 367	— por ônibus, de Machado** a Poços de Caldas**, via Campinho (21), Fazenda da Pedra (34), Campestre** (47), Bandeira (62) e entroncamento (75)	92	3—00
9 368	— por ônibus, de Poços de Caldas** a Ipuiuna**, via Pocinhos (25), Caldas** (29) e entroncamento de Sta. Rita de Caldas** (46)	68	1—20
	Total	178	5—05

Número de ordem (REF)	ITINERÁRIOS E MEIOS DE TRANSPORTE	Extensão em km	Tempo médio gasto em viagem h — m
9 369	**Por automóvel**, de Poço Fundo** a Ipuiúna**, via Usina do Poço Fundo (22), Cachoeirinha (39), Pontal (47), Caldas** (59) e entroncamento de Santa Rita de Caldas (76).....	98	3—30
	A São Gonçalo da Sapucai	18	0—45
9 370	**Por ônibus**, de Poço Fundo** a Machado**.....	68	2—30
9 371	— **por ônibus**, de Machado** a São Gonçalo do Sapucaí**, (REF. 6 920).....	86	3—15
	Total.....		
9 372	**Por automovel**, de Poço Fundo** a São Gonçalo do Sapucaí**, via Dourado (13), Retiro (29), entroncamento (47) e Água Comprida (51).....	60	2—20
	A Silvianópolis		
9 373	**Por ônibus**, de Poço Fundo** a Silvianópolis**, via Coutinho (15), São João ãa Mata (22) e Água Limpa de Cima (34).....	42	1—40
	A Paiolinho		
9 374	**Por automóvel**, de Poço Fundo** a Paiolinho.....	15	0—40
	351 — POÇOS DE CALDAS		
	A Belo Horizonte		
9 375	**Por ônibus**, de Poços de Caldas** a Varginha**, (REF. 1 767).....	179	6—00
9 376	— **pela R.M.V.**, de Varginha a Belo Horizonte, (REF. 1 423).....	635	21—45
	Total.....	814	27—45
9 377	**Por ônibus**, de Poços de Caldas** a Machado**, via entroncamento (17), Bandeira (30), Campestre** (45), Fazenda da Pedra (58) e Campinho (71).....	92	4—00
9 378	— **pela R.M.V.**, de Machado a Belo Horizonte, (REF. 1 899).....	774	28—30
	Total.....	866	32—30
9 379	**Por ônibus**, de Poços de Caldas** a Belo Horizonte**, (REF. 484).....	557	15—20
9 380	**Por ônibus**, de Poços de Caldas** a Varginha**, (REF. 1 766).....	179	6—00
9 381	— **por ônibus**, de Varginha** a Belo Horizonte (REF. 1 426).....	360	11—00
	Total.....	539	17—00
9 382	**Por via aérea, (N.A.B.)**, de Poços de Caldas a Belo Horizonte.....	352	1—20
	Ao Rio de Janeiro		
9 383	**Por ônibus**, de Poços de Caldas** a Pouso Alegre**, via Pocinhos do Rio Verde (25), Caldas** (29), entroncamento para Sta. Rita de Caldas (46), Ipuiuna** (68) e Congonhal (94).....	111	3—00
9 384	— **pela R.M.V.**, de Pouso Alegre a Cruzeiro, (REF. 1 691).....	254	9—00
9 385	— **pela E.F.C.B.**, de Cruzeiro ao Rio, (REF. 325).....	252	4—35
	Total.....	617	16—35
9 386	**Pela C.M.E.F.**, de Poços de Caldas a Campinas.....	201	6—10
9 387	— **pela C.P.E.F.**, de Campinas a Jundiai.....	45	0—35
9 388	— **pela E.F.S.J.**, ce Jundiai a São Paulo.....	62	1—00
9 389	— **pela E.F.C.B.**, de São Paulo ao Rio, (REF. 176).....	500	9—25
	Total.....	808	17—10
9 390	**Por ônibus**, de Poços de Caldas** a Pouso Alegre**, (REF. 1 437).....	111	3—00
9 391	— **por ônibus**, de Pouso Alegre** ao Rio**, (REF. 1 316).....	399	8—30
	Total.....	510	11—30
9 392	**Por via aérea, (N.A.B.)**, de Poços de Caldas ao Rio.....	372	1—50
	A Andradas		
9 393	**Por ônibus**, de Poços de Caldas** a Andradas**, via Aeroporto (4).....	41	1—10
	A Botelhos		
9 394	**Por ônibus**, de Poços de Caldas** a Botelhos**, via entroncamento (17).....	36	1—15

Número de ordem (REF)	ITINERÁRIOS E MEIOS DE TRANSPORTE	Extensão em km	Tempo médio gasto em viagem h. — m.
	A Campestre		
9 395	**Por ônibus**, de Poços de Caldas** a Campestre**, (REF. 1 788).....	45	2—00
	A Caldas		
9 396	**Por ônibus**, de Poços de Caldas** a Caldas**, (REF. 1 917).....	29	0—40
	A Águas do Prata (Estado de São Paulo)		
9 397	**Pela C.M.E.F.**, de Poços de Caldas a Águas do Prata.....	33	1—1[illegible]
9 398	**Por ônibus**, de Poços de Caldas** a Águas do Prata, via entroncamento (9) e Cascata (20).....	35	0—40
	A Caconde (Estado de São Paulo)		
9 399	**Por ônibus**, de Poços de Caldas** a Caconde, via Palmeiral (31).....	62	3—3[illegible]
	A São José do Rio Pardo (Estado de São Paulo)		
9 400	**Por ônibus**, de Poços de Caldas** a São José do Rio Pardo, via entroncamento (9) e São Sebastião do Grama (38).....	54	2—30
	A São Sebastião do Grama (Estado de São Paulo)		
9 401	**Por ônibus**, de Poços de Caldas** a São Sebastião do Grama, via entroncamento (9).....	38	1—30
	352 — POCRANE		
	A Belo Horizonte		
9 402	**Por ônibus**, de Pocrane a Ipanema**, via Barra da Figueira (10) e Taparuba (30).....	50	3—00
9 403	— **por ônibus**, de Ipanema** a Manhuaçu**, (REF. 3 050).....	94	4—10
9 404	— **por ônibus**, de Manhuaçu** a Belo Horizonte**, (REF. 3 055).....	337	11—30
	Total.....	**481**	**18—40**
9 405	**Por ônibus**, de Pocrane a Aimorés**, via Barra da Figueira (10), Assaraí (25), Limoeiro (35), Tabauna (46) e Capa Bode (66).....	82	4—00
9 406	— **pela E.F.V.M.**, de Aimorés a Nova Era, (REF. 238).....	363	9—40
9 407	— **pela E.F.C.B.**, de Nova Era a Belo Horizonte, (REF. 92).....	185	7—20
	Total.....	**630**	**21—00**
9 408	**Por ônibus**, de Pocrane a Ipanema**, (REF. 9 402).....	50	3—00
9 409	— **por ônibus**, de Ipanema** a Manhuaçu**, (REF. 3 050).....	94	4—10
9 410	— **por via aérea (N.A.B.)**, de Manhuaçu a Belo Horizonte.....	205	0—55
	Total.....	**349**	**8—05**
	Ao Rio de Janeiro		
9 411	**Por ônibus**, de Pocrane a Ipanema**, (REF. 9 402).....	50	3—00
9 412	— **por ônibus**, de Ipanema** a Manhuaçu**, (REF. 3 050).....	94	4—10
9 413	— **pela E.F.L.**, de Manhuaçu ao Rio, (REF. 3 062).....	542	21—15
	Total.....	**686**	**28—25**
9 414	**Por ônibus**, de Pocrane a Ipanema**, (REF. 9 402).....	50	3—00
9 415	— **por ônibus**, de Ipanema** a Manhuaçu**, (REF. 3 050).....	94	4—10
9 416	— **por ônibus**, de Manhuaçu** ao Rio**, (REF. 3 065).....	448	13—30
	Total.....	**592**	**20—40**
9 417	**Por ônibus**, de Pocrane a Ipanema**, (REF. 9 402).....	50	3—00
9 418	— **por ônibus**, de Ipanema** a Caratinga**, (REF. 3 057).....	78	5—00
9 419	— **pela E.F.L.**, de Caratinga ao Rio, (REF. 2 400).....	653	23—50
	Total.....	**781**	**31—50**
9 420	**Por ônibus**, de Pocrane a Ipanema**, (REF. 9 402).....	50	3—00
9 421	— **por ônibus**, de Ipanema** a Caratinga**, (REF. 3 057).....	78	5—00
9 422	— **por ônibus**, de Caratinga** ao Rio**, (REF. 105).....	498	13—00
	Total.....	**626**	**21—00**

Número de ordem (REF)	ITINERÁRIOS E MEIOS DE TRANSPORTE	Extensão em km	Tempo médio gasto em viagem h. — m.
	A Aimorés		
9 423	**Por ônibus,** de Pocrane a Aimorés**, (REF. 9 405)	82	4—00
	A Conselheiro Pena		
9 424	**Por ônibus,** de Pocrane a Aimorés**, (REF. 9 405)	82	4—00
9 425	— **pela E.F.V.M.,** de Aimorés a Conselheiro Pena	69	1—50
	Total	151	5—50
	A Inhapim		
9 426	**Por ônibus,** de Pocrane a Ipanema**, (REF. 9 402)	50	3—00
9 427	— **por ônibus,** de Ipanema** a Caratinga**, (REF. 3 057)	78	5—00
9 428	— **por ônibus,** de Caratinga** a Inhapim*, (REF. 2 406)	29	1—00
	Total	157	9—00
9 429	**Por automóvel,** de Pocrane a Inhapim*, via Taquaril (10), Veadinho (22), Águas Claras (41), Imbé (51) e Ubaporanga* (73)	83	5—00
	A Ipanema		
9 430	**Por ônibus,** de Pocrane a Ipanema**, (REF. 9 402)	50	3—00
9 431	**Por automóvel,** de Pocrane a Ipanema**, via entroncamento (20)	32	2—00
	A Mutum		
9 432	**Por automóvel,** de Pocrane a Mutum**, via Barra da Figueira (10), Centenário (31) e Lajinha do Mutum (37)	52	3—00
	A Resplendor		
9 433	**Por ônibus,** de Pocrane a Aimorés**, (REF. 9 405)	82	4—00
9 434	— **pela E.F.V.M.,** de Aimorés a Resplendor	37	1—00
	Total	119	5—00
9 435	**Por automóvel,** de Pocrane a Resplendor**, via Barra da Figueira (10), Assaraí (25), Limoeiro (35), Tabauna (46) e Quatituba (64)	79	4—30
	A Assaraí		
9 436	**Por ônibus,** de Pocrane a Assaraí, via Barra da Figueira (10)	25	1—20
	A Barra da Figueira		
9 437	**Por ônibus,** de Pocrane a Barra da Figueira	10	0—40
	353 — POMPEU		
	A Belo Horizonte		
9 438	**Por ônibus,** de Pompéu** a estação de Pompéu	16	0—30
9 439	— **pela R.M.V.,** da estação de Pompéu a Belo Horizonte, via Velho da Táipa (108) e Azurita (192)	271	12—50
	Total	287	13—20
9 440	**Por ônibus,** de Pompéu** a Belo Horizonte**, via Pompéu Velho (23), Papagaios** (44), Maravilhas** (56), Sapecado (65), Ponte Santa Cruz (75), Cachoeira dos Macacos (97), Lajes (110), Sete Lagoas** (129), Prudente de Morais (141), Matozinhos** (153), Pedro Leopoldo** (163), Dr. Lund (168), Entroncamento (183) e Venda Nova* (193)	206	5—30
9 441	**Por ônibus,** de Pompéu** a Belo Horizonte**, via Pompéu Velho (23), Papagaios** (44), Maravilhas** (56), Sapecado (65), Pequí* (75), São José da Varginha (96), Ascenção (109), Pará de Minas** (120), Tavares (132), Gameleira (140), Florestal* (145), Juatuba* (161), Vianópolis (171), Betim* (181) e Parque Industrial* (203)	212	6—00

Número de ordem (REF)	ITINERÁRIOS E MEIOS DE TRANSPORTE	Extensão em km	Tempo médio gasto em viagem h. — m.
	Ao Rio de Janeiro		
9 442	**Por ônibus**, de Pompéu** a Belo Horizonte**, (REF. 9 440)	206	5—30
9 443	— **pela E.F.C.B.**, de Belo Horizonte ao Rio, (REF. 981)	640	14—25
	Total	846	19—55
9 444	**Por ônibus**, de Pompéu** a estação de Pompéu	16	0—30
9 445	— **pela R.M.V.**, da estação de Pompéu a Barbacena, via Velho da Táipa (108), Divinópolis (190), A Mourão (343) o Campolide (533)	543	28—20
9 446	— **pela E.F.C.B.**, de Barbacena ao Rio	378	8—15
	Total	937	37—05
9 447	**Por ônibus**, de Pompéu** a Belo Horizonte**, (REF. 9 440)	206	5—30
9 448	— **por ônibus**, de Belo Horizonte** ao Rio**, (REF. 982)	472	10—00
	Total	678	15—30
9 449	**Por ônibus**, de Pompéu** a Belo Horizonte**, (REF. 9 440)	206	5—30
9 450	— **por via aérea**, de Belo Horizonte ao Rio	348	1—15
	Total	554	6—45
	A Abaeté		
9 451	**Por ônibus**, de Pompéu** a Abaeté**, via estação de Pompéu (16)	58	1—30
	A Curvelo		
9 452	**Por ônibus**, de Pompéu** a Sete Lagoas**, via Pompéu Velho (23), Papagaios** (44), Maravilhas** (56), Sapecado (65), Ponte Santa Cruz (75), Cachoeira de Macacos* (97) e Lajes (110)	129	3—30
9 453	— **pela E.F.C.B.**, de Sete Lagoas a Curvelo	113	3—35
	Total	242	7—05
9 454	**Por ônibus**, de Pompéu** a Sete Lagoas**, (REF. 9 452)	129	3—30
9 455	— **por ônibus**, de Sete Lagoas** a Curvelo**, via Barreiro (12), Cedro Velho (27), Paraopeba** (30), São José da Lagoa (54) e Bananal (63)	105	2—40
	Total	234	6—10
9 456	**Por automóvel**, de Pompéu** a Curvelo**, via Silva Campos (18), Olhos Dágua (33), Pôrto da Cachoeira (48) e Felixlândia* (64)	118	4—00
	A Felixlândia		
9 457	**Por automóvel**, de Pompéu** a Felixlândia*, via Silva Campos (18), Olhos Dágua (33) e Pôrto da Cachoeira (48)	64	2—30
	A Martinho Campos		
9 458	**Por ônibus**, de Pompéu** a estação de Pompéu	16	0—30
9 459	— **pela R.M.V.**, da estação de Pompéu a Martinho Campos	36	1—50
	Total	52	2—20
9 460	**Por automóvel**, de Pompéu** a Martinho Campos**, via Pôrto Logradouro (15)	33	1—10
	A Morada Nova de Minas		
9 461	**Por ônibus**, de Pompéu** a Morada Nova de Minas**, via estação de Pompéu (16), Jataí (56) e Frei Orlando (73)	109	3—00
	A Papagaios		
9 462	**Por ônibus**, de Pompéu** a Papagaios**, via Pompéu Velho (23)	44	1—20
	A Pitanguí		
9 463	**Por ônibus**, de Pompéu** a estação de Pompéu	16	0—30
9 464	— **pela R.M.V.**, da estação de Pompéu a Pitanguí, via Velho da Táipa (108) e Água Suja (109)	112	5—20
	Total	128	5—50
9 465	**Por ônibus**, de Pompéu** a Pitanguí**, via Pompéu Velho (23), Papagaios** (44) e Rio do Peixe (64)	86	3—00

Número de ordem (REF)	ITINERÁRIOS E MEIOS DE TRANSPORTE	Extensão em km	Tempo médio gasto em viagem h — m.
	A Silva Campos		
9 466	**Por ônibus**, de Pompéu** a Silva Campos	18	0—30
	354 — PONTE NOVA		
	A Belo Horizonte		
9 467	**Pela E.F.C.B.**, de Ponte Nova a Belo Horizonte, (REF. 51)	252	10—15
9 468	**Por ônibus**, de Ponte Nova** a Belo Horizonte**, (REF. 939)	190	6—00
9 469	**Por via aérea (N.A.B.)**, de Ponte Nova a Belo Horizonte	125	0—30
	Ao Rio de Janeiro		
9 470	**Pela E.F.L.**, de Ponte Nova ao Rio, (REF. 455)	462	16—35
9 471	**Por ônibus**, de Ponte Nova** a Ubá**, (REF. 459)	114	4—30
9 472	— **por ônibus**, de Ubá** a Juiz de Fora**, (REF. 460)	121	4—00
9 473	— **por ônibus**, de Juiz de Fora** ao Rio**, (REF. 461)	212	4—00
	Total	447	12—30
	A Barra Longa		
9 774	**Por ônibus**, de Ponte Nova** a Barra Longa, via Raza (5) e Bom Sucesso(29)	35	1—20
	A Dom Silvério		
9 475	**Pela E.F.L.**, de Ponte Nova a Dom Silvério	64	3—05
9 476	**Por ônibus**, de Ponte Nova** a Dom Siivério**, via Raza (5), Usina Pontal (8), São Sebastião do Soberbo (29) e Rio Doce (32)	52	2—00
	A Guaraciaba		
9 477	**Por ônibus**, de Ponte Nova** a Guaraciaba, via Chalé (7) e Vau Açu (17)	36	1—30
	A Jequeri		
9 478	**Por ônibus**, de Ponte Nova** a Jequeri, (REF. 67)	48	2—00
	A Mariana		
9 479	**Pela E.F.C.B.**, de Ponte Nova a Mariana	85	3—10
9 480	**Por ônibus**, de Ponte Nova**. a Mariana**, via Acaiaca (35)	80	2—30
	A Rio Casca		
9 481	**Pela E.F.L.**, de Ponte Nova a Rio Casca	51	2—00
9 482	**Por ônibus**, de Ponte Nova** a Rio Casca**, via Usina Pião (11), Guandú (20), Jatiboca (26) e Piedade (33)	49	2—30
	A Santa Cruz do Escalvado		
9 483	**Por ônibus**, de Ponte Nova** a Santa Cruz do Escalvado, via Raza (5), Usina Pontal (11) e São Sebastião do Soberbo (29)	38	1—30
9 484	**Por ônibus**, de Ponte Nova** a Santa Cruz do Escalvado, via Usina Pião (11), Guandú (20) e Jatiboca (26)	42	1—40
	A Santo Antônio do Grama		
9 485	**Pela E.F.L.**, de Ponte Nova a Rio Casca	51	2—05
9 486	— **por ônibus**, de Rio Casca** a Santo Antôuio do Grama	22	0—50
	Total	73	2—55

Número de ordem (REF)	ITINERÁRIOS E MEIOS DE TRANSPORTE	Extensão em km	Tempo médio gasto em viagem h. — m.
9 487	**Por ônibus**, de Ponte Nova** a Rio Casca**, (REF. 9 482)	49	2—30
9 488	— **por ônibus**, de Rio Casca** a Santo Antônio do Grama	22	0—50
	Total	71	3—20
	A Teixeiras		
9 239	**Pela E.F.L.**, de Ponte Nova a Teixeiras	39	1—25
9 490	**Por ônibus**, de Ponte Nova** a Teixeiras**, via Chalé (7), Vau Açu (17) e Bom Jardim (27)	35	1—20
	A Amparo do Serra		
9 491	**Por ônibus**, de Ponte Nova**, via Chalé (7) e Usina Santa Helena (10)	24	1—20
	A Oratórios		
9 492	**Por ônibus**, de Ponte Nova** a Oratório, via Usina Pião (11)	21	0—45
	A Piedade de Ponte Nova		
9 493	**Por ônibus**, de Ponte Nova** a Piedade de Ponte Nova**, via Usina Pião (11), Guandú (20) e Jatiboca (26)	33	1—30
	A Rio Doce		
9 494	**Pela E.F.L.**, de Ponte Nova a Rio Doce	37	1—55
9 495	**Por ônibus**, de Ponte Nova** a Rio Doce, via Raza (5), Usina Pontal (11) e São Sebastião do Soberbo (29)	32	1—20
	A Urucânia		
9 496	**Por ônibus**, de Ponte Nova** a Urucânia, via Usina Pião (11) e Cardoso (21)	24	1—20
	A Vau Açu		
9 497	**Pela E.F.L.**, de Ponte Nova a Vau Açu	15	0—35
9 498	**Por ônibus**, de Ponte Nova** a Vau Açu, via Chalé (7)	17	0—30
	355 — PORTEIRINHA		
	A Belo Horizonte		
9 499	**Por automóvel**, de Porteirinha* a Janaúba*, via Tocandira (22)	48	2—20
9 500	— **pela E.F.C.B.**, de Janaúba a Belo Horizonte, (REF. 6 077)	687	24—00
	Total	735	26—20
9 501	**Por automóvel**, de Porteirinha* a Montes Claros**, via Mucambinho (17), Riacho dos Machados(32), entroncamento (43), Estivinha (56), Barrocão (86), Francisco Sá* (28), e Tamanduá (148)	183	8—30
9 502	— **pela E.F.C.B.**, de Montes Claros a Belo Horizonte, (REF. 358)	540	18—10
	Total	723	26—40
9 503	**Por automóvel**, de Porteirinha* a Montes Claros**, (REF. 9 501)	183	8—30
9 504	— **por ônibus**, de Montes Claros** a Belo Horizonte**, (REF. 1 176)	539	14—00
	Total	722	22—30
9 505	**Por automóvel**, de Porteirinha* a Montes Claros**, (REF. 9 501)	183	8—30
9 506	— **por via aérea (C.R.A.N.)**, de Montes Claros a Belo Horizonte, (REF. 1 455)	347	1—30
	Total	530	10—00
	Ao Rio de Janeiro		
9 507	**Por automóvel**, de Porteirinha* a Janaúba*, (REF. 9 499)	48	2—20
9 508	— **pela E.F.C.B.**, de Janaúba ao Rio, (REF. 6 082)	1 263	38—00
	Total	1 311	40—20

Número de ordem (REF)	ITINERÁRIOS E MEIOS DE TRANSPORTE	Extensão em km	Tempo médio gasto em viagem h. — m
9 509	**Por automóvel**, de Porteirinha* a Montes Claros**, (REF. 9 501)	183	8—30
9 510	— **pela E.F.C.B.**, de Montes Claros ao Rio, (REF. 371)	1 116	32—35
	Total	1 299	41—05
9 511	**Por automóvel**, de Porteirinha* a Montes Claros**, (REF. 9 501)	183	8—30
9 512	— **por ônibus**, de Montes Claros** a Belo Horizonte**, (REF. 1 176)	539	14—00
9 513	— **por ônibus**, de Belo Horizonte** ao Rio,** (REF. 982)	472	10—00
	Total	1 194	32—30
9 514	**Por automóvel**, de Porteirinha* a Montes Claros**, (REF. 9 501)	183	8—30
9 515	— **por via aérea (C.R.A.N.)**, de Montes Claros ao Rio, (REF. 1 462)	695	2—45
	Total	878	11—15
	A Francisco Sá		
9 516	**Por automóvel**, de Porteirinha* a Francisco Sá*, via Mucambinho (17), Riacho dos Machados (32), entroncamento (43) Estivinha (56) e Barrocão (86)	128	6—00
	A Grão Mogol		
9 517	**Por automóvel**, de Porteirinha* a Grão Mogol, via Mucambinho (17), Riacho dos Machados (32), entroncamento (43), Estivinha (56) e Barrocão (86)	144	6—30
	A Janauba		
9 518	**Por automóvel**, de Porteirinha* a Janaúba, (REF. 9 499)	48	2—20
	A Mato Verde		
9 519	**Por automóvel**, de Porteirinha* a Mato Verde, via Môrro Preto (32)	48	2—00
	A Monte Azul		
9 520	**Por automóvel**, de Porteirinha* a Monte Azul*, via Môrro Preto (32) e Mato Verde (48)	77	3—00
	A Rio Pardo de Minas		
9 521	Por automóvel, de Porteirinha* a Rio Pardo de Minas, via Mucambinho (17), Riacho dos Machados (32), entroncamento (43) e Peixe Bravo (87)	135	6—30
9 522	**A Cavalo**, de Porteirinha a Rio Pardo de Minas, via Serranópolis (24)	78	14—00
	A Gorutuba		
9 523	**Por automóvel**, de Porteirinha* a Gorutuba	42	2—00
9 524	**A cavalo**, de Porteirinha a Gorotuba	42	7—00
	A Riacho dos Machados		
9 525	**Por automóvel**, de Porteirinha* a Riacho dos Machados, via Mucambinho (17)	32	1—40
	A Serranópolis		
9 526	**Por automóvel**, de Porteirinha* a Serranópolis	24	1—15
9 527	**A cavalo**, de Porteirinha a Serranópolis	24	4—00
	356 — PÔRTO FIRME		
	A Belo Horizonte		
9 528	**Por ônibus**, de Pôrto Firme a Viçosa**, via Rio Turvo (12)	36	1—20
9 529	— **pela E.F.L.**, de Viçosa a Ponte Nova	57	1—45
9 530	— **pela E.F.C.B.**, de Ponte Nova a Belo Horizonte, (REF. 51)	252	10—15
	Total	345	13—20

Número de ordem (REF)	ITINERÁRIOS E MEIOS DE TRANSPORTE	Extensão em km	Tempo médio gasto em viagem h. — m.
9 531	Por ônibus, de Pôrto Firme a Viçosa**, (REF. 9 528)	36	1—20
9 532	— por ônibus, de Viçosa** a Belo Horizonte**, (REF. 2 909)	241	8—00
	Total	277	9—20
9 533	Por ônibus, de Pôrto Firme a Viçosa**, (REF. 9 528)	36	1—20
9 534	— por via aérea (IMPERIAL), de Viçosa a Belo Horizonte	145	0—40
	Total	181	2—00
	Ao Rio de Janeiro		
9 535	Por ônibus, de Pôrto Firme a Viçosa**, (REF. 9 528)	36	1—20
9 536	— pela E.F.L., de Viçosa ao Rio, via Ligação (88), Furtado de Campos (143) e Três Rios (280)	405	14—35
	Total	441	15—55
9 533	Por ônibus, de Pôrto Firme a Viçosa**, (REF. 9 528)	36	1—20
9 538	— por ônibus, de Viçosa** a Ubá**, via Paula Cândido (22) e Divino de Ubá (40)	63	2—40
9 539	— por ônibus, de Ubá** a Juiz de Fora**, (REF. 460)	121	4—00
9 540	— por ônibus, de Juiz de Fora** ao Rio**, (REF. 461)	212	4—00
	Total	432	12—00
	A Guaraciaba		
9 541	Por automóvel, de Pôrto Firme a Guaraciaba, via Baú (17)	26	1—00
	A Paula Candido		
9 542	Por ônibus, de Pôrto Firme a Viçosa**, (REF. 9 528)	36	1—20
9 543	— por ônibus, de Viçosa** a Paula Cândido	22	0—40
	Total	58	2—00
	A Piranga		
9 544	Por automóvel, de Pôrto Firme a Piranga*, via Bicudos (30)	36	1—30
	A Presidente Bernardes		
9 545	Por automóvel, de Pôrto Firme a Presidente Bernardes	19	0—40
	A Viçosa		
9 546	Por ônibus, de Pôrto Firme a Viçosa**, (REF. 9 528)	36	1—20
	357 — POTÉ		
	A Belo Horizonte		
9 547	Por ônibus, de Poté* a Teófilo Otoni**, via Sucanga (13) e Valão (19)	42	2—30
9 548	— por ônibus, de Teófilo Otoni** a Governador Valadares**, (REF. 190)	156	4—00
9 549	— pela E.F.V.M., de Governador Valadares a Nova Era, (REF. 191)	213	5—40
9 550	— pela E.F.C.B., de Nova Era a Belo Horizonte, (REF. 92)	185	7—20
	Total	596	19—30
9 551	Por ônibus, de Poté* a Teófilo Otoni**, (REF. 9 547)	42	2—30
9 552	— por ônibus, de Teófilo Otoni** a Governador Valadares**, (REF. 190)	156	4—00
9 553	— por ônibus, de Governador Valadares** a Belo Horizonte**, (REF. 94)	445	14—00
	Total	643	20—30
9 554	Por ônibus, de Poté* a Teófilo Otoni**, (REF. 9 547)	42	2—30
9 555	— por ônibus, de Teófilo Otoni** ao Campo de Pouso de Itambacuri	37	1—00
9 556	— por via aérea, (C.R.A.N.), de Campo de Pouso de Itambacuri a Belo Horizonte	317	1—15
	Total	396	4—45
	Ao Rio de Janeiro		
9 557	Por ônibus, de Poté* a Teófilo Otoni**, (REF. 9 547)	42	2—30
9 558	— por ônibus, de Teófilo Otoni** a Governador Valadares**, (REF. 190)	156	4—00
9 559	— pela E.F.V.M., de Governador Valadares a Nova Era, (REF. 191)	213	5—40
9 560	— pela E.F.C.B., de Nova Era ao Rio, (REF. 99)	745	22—30
	Total	1 456	34—40

Número de ordem (REF)	ITINERÁRIOS E MEIOS DE TRANSPORTE	Extensão em km	Tempo médio gasto em viagem h. — m.
9 561	**Por ônibus**, de Poté* a Teófilo Otoni**, (REF. 9 547)	42	2—30
9 562	— **por ônibus**, de Teófilo Otoni** a Governador Valadares**, (REF. 190)	156	4—00
9 563	— **pela E.F.V.M.**, de Governador Valadares a Vitória, (Pedro Nolasco)	330	8—10
9 564	— **pela E.F.L.**, de Vitória ao Rio, (REF. 102)	641	22—05
	Total	1 169	36—45
9 565	**Por ônibus**, de Poté* a Teófilo Otoni**, (REF. 9 547)	42	2—30
9 566	— **por ônibus**, de Teófilo Otoni** a Caratinga**, (REF. 215)	277	8—00
9 567	— **por ônibus**, de Caratinga** ao Rio**, (REF. 105)	498	13—00
	Total	817	23—30
9 568	**Por ônibus**, de Poté* a Teófilo Otoni**, (REF. 9 547)	42	2—30
9 569	— **por ônibus**, de Teófilo Otoni**, ao Campo de Pouso de Itambacuri	37	1—00
9 570	— **por via aérea**, (**C.R.A.N.**), do Campo de Pouso ao Rio, (REF. 785)	665	2—45
	Total	744	6—15
	A Itambacuri		
9 571	**Por ônibus**, de Poté* a Teófilo Otoni**, (REF. 9 547)	42	2—30
9 572	— **por ônibus**, de Teófilo Otoni** a Itambacuri*, (REF. 791)	33	1—20
	Total	75	3—50
9 573	**Por ônibus**, de Poté* a Sucanga	13	0—30
9 574	— **pela E.F.B.M.**, de Sucanga a Teófilo Otoni	32	1—45
9 575	— **por ônibus**, de Teófilo Otoni** a Itambacuri*, (REF. 791)	33	1—20
	Total	78	3—35
	A Ladainha		
9 576	**Por ônibus**, de Poté* a Ladainha	30	1—30
9 577	**Por ônibus**, de Poté* a Sucanga	13	0—30
9 578	— **pela E.F.B.M.**, de Sucanga a Ladainha	32	1—25
	Total	45	1—55
	A Malacacheta		
9 579	**Por automóvel**, de Poté* a Malacacheta, via entroncamento (30)	42	2—00
	A Teófilo Otoni		
9 580	**Por ônibus**, de Poté* a Teófilo Otoni**, (REF. 9 547)	42	2—30
9 581	**Por ônibus**, de Poté* a Sucanga	13	0—30
9 582	— **pela E.F.B.M.**, de Sucanga a Teófilo Otoni	32	1—40
	Total	45	2—10
	A Valão		
9 583	**Por ônibus**, de Poté* a Valão, via Sucanga (13)	19	1—00
	358 — POUSO ALEGRE		
	A Belo Horizonte		
9 584	**Pela R.M.V.**, de Pouso Alegre a Belo Horizonte, (REF. 1 689)	846	29—25
9 585	**Pela R.M.V.**, de Pouso Alegre a Cruzeiro, (REF. 1 691)	254	9—00
!586	— **pela E.F.C.B.**, de Cruzeiro a Belo Horizonte, (REF. 482)	676	17—15
	Total	930	28—15
!587	**Por ônibus**, de Pouso Alegre** a Belo Horizonte**, (REF. 1 310)	446	12—30
9 588	**Por via aérea** (**C.R.A.N.**), de Pouso Alegre a Belo Horizonte, (REF. 1 391)	358	1—25

Número de ordem (REF)	ITINERÁRIOS E MEIOS DE TRANSPORTE	Extensão em km	Tempo médio gasto em viagem h. — m
	Ao Rio de Janeiro		
9 589	**Pela R.M.V.**, de Pouso Alegre a Cruzeiro, (REF. 1 691).....	254	9—
9 590	— **pela E.F.C.B.**, de Cruzeiro ao Rio, (REF. 325).....	252	4—3
	Total.....	**506**	**13**
9 591	**Por ônibus**, de Pouso Alegre** ao Rio**, (REF. 1 316).....	399	8—
9 592	**Por via aérea (C.R.A.N.)**, de Pouso Alegre ao Rio, (REF. 1 397).....	305	1—
	A Borda da Mata		
9 593	**Pela R.M.V.**, de Pouso Alegre a Borda da Mata.....	29	1—
9 594	**Por ônibus**, de Pouso Alegre** a Borda da Mata**, via Imbuia (15).....	29	1—
	A Cachoeira de Minas		
9 595	**Por ônibus**, de Pouso Alegre** a Cachoeira de Minas*, (REF. 4 349).....	30	1—
	A Congonhal		
9 596	**Por ônibus**, de Pouso Alegre** a Congonhal*.....	17	0—3
	A Estiva		
9 597	**Por ônibus**, de Pouso Alegre** a Estiva, (REF. 1 405).....	34	1—
	A Santa Rita do Sapucai		
9 598	**Pela R.M.V.**, de Pouso Alegre a Santa Rita do Sapucai.....	29	1—
9 599	**Por ônibus**, de Pouso Alegre** a Santa Rita do Sapucai**, via entroncamento da Fernão Dias (7) e Pôrto Sapucai (18).....	29	0—5
	A Silvianópolis		
9 600	**Por ônibus**, de Pouso Alegre** a Silvianópolis**, via Pimentel (21).....	36	1—
	359 — POUSO ALTO		
	A Belo Horizonte		
9 601	**Por automóvel**, de Pouso Alto* a São Sebastião do Rio Verde.....	3	0—1
9 602	— **pela R.M.V.**, de São Sebastião do Rio Verde a Belo Horizonte, via Soledade de Minas (29), Freitas (46), Três Corações (110), Lavras (204), Ribeirão Vermelho (213), Garças de Minas (413), Divinópolis (555) e Azurita (633).....	711	24—2
	Total.....	**714**	**23—3**
9 603	**Por ônibus**, de Pouso Alto* a Caxambu**, via Vidinha (9) e Boa Vista (14).....	30	1—00
9 604	— **por ônibus**, de Caxambu** a Belo Horizonte**, (REF. 809).....	434	13—00
	Total.....	**464**	**14—**
9 605	**Por ônibus**, de Pouso Alto* a Caxambu**, (REF. 9 603).....	30	1—00
9 606	— **por via aére (C.R.A.N.)**, de Caxambu a Belo Horizonte.....	253	1—00
	Total.....	**283**	**2—**
	Ao Rio de Janeiro		
9 607	**Por automóvel**, de Pouso Alto* a São Sebastião do Rio Verde.....	3	0—1
9 608	— **pela R.M.V.**, de São Sebastião do Rio Verde a Cruzeiro.....	60	2—1
9 609	— **pela E.F.C.B.**, de Cruzeiro ao Rio, (REF. 325).....	252	4—3
	Total.....	**315**	**6—5**
9 610	**Por ônibus**, de Pouso Alto* ao Rio**, via Santana do Capivari* (8), Itamonte** (18), Capelinha do Picu (27), Registro do Picu (38), Eng.º Passos (64) e dai pela BR-2 (rodovia Presidente Dutra)	253	6—00

Número de ordem (REF)	ITINERÁRIOS E MEIOS DE TRANSPORTE	Extensão em km	Tempo médio gasto em viagem h. — m.
9 611	**Por ônibus**, de Pouso Alto* a Caxambu**, (REF. 9 603)	30	1—00
9 612	— **por via aérea, (C.R.A.N.)**, de Caxambu ao Rio	253	1—00
	Total	283	2—00
	A Baependi		
9 613	**Por automóvel**, de Pouso Alto* a São Sebastião do Rio Verde	3	0—10
9 614	— **pela R.M.V.**, de São Sebastião do Rio Verde a Baependi, via Soledade de Minas (29)	59	2—25
	Total	62	2—35
9 615	**Por ônibus**, de Pouso Alto* a Caxambu**, (REF. 9 603)	30	1—00
9 616	— **por ônibus**, de Caxambu** a Baependi**	6	0—15
	Total	36	1—15
	A Carmo de Minas		
9 617	**Por automóvel**, de Pouso Alto* a São Sebastião do Rio Verde	3	0—10
9 618	— **pela R.M.V.**, de São Sebastião do Rio Verde a Carmo de Minas, via Soledade de Minas (29)	44	1—30
	Total	47	1—40
9 619	**Por ônibus**, de Pouso Alto* a São Lourenço**, via Vidinha (9)	22	0—40
9 620	— **por ônibus**, de São Lourenço** a Carmo de Minas**, via Palmela (3)	9	0—20
	Total	31	1—00
	A Caxambu		
9 621	**Por automóvel**, de Pouso Alto* a São Sebastião do Rio Verde	3	0—10
9 622	— **pela R.M.V.**, de São Sebastião do Rio Verde a Caxambn, via Soledade de Minas (29)	52	2—10
	Total	55	2—20
9 623	**Por ônibus**, de Pouso Alto* a Caxambu**, (REF. 9 603)	30	1—00
	A Dom Viçoso		
9 624	**Por ônibus**, de Pouso Alto* a Dom Viçoso, via Vidinha (9), São Lourenço** (22), Palmela (25) e Bairro dos Campos (34)	48	2—00
	A Itamonte		
9 625	**Por ônibus**, de Pouso Alto* a Itamonte**, via Santana do Capivari* (8)	18	0—30
	A Itanhandu		
9 626	**Por automóvel**, de Pouso Alto* a São Sebastião do Rio Verde	3	0—10
9 627	— **pela R.M.V.**, de São Sebastião do Rio Verde a Ita handn	13	0—25
	Total	16	0—35
9 628	**Por ônibus**, de Pouso Alto* a Itanhandu**, via Santana do Capivari* (8)	15	0—35
	A São Lourenço		
9 629	**Por automóvel**, de Pouso Alto* a São Sebastião do Rio Verde	3	0—10
9 630	— **pela R.M.V.**, de São Sebastião do Rio Verde a São Lourenço	20	0—50
	Total	23	1—00
9 631	**Por ônibus**, de Pouso Alto* a São Lourenço**, (REF. 9 619)	22	0—40
	A Soledade de Minas		
9 632	**Por automóvel**, de Pouso Alto* a São Sebastião do Rio Verde	3	0—10
9 633	— **pela R.M.V.**, de São Sebastião do Rio Verde a Soledade de Minas	29	1—10
	Total	32	1—20
9 634	**Por ônibus**, de Pouso Alto a São Lourenço**,(REF. 9 619)	22	0—40
9 635	— **por ônibus**, de São Lourenço** a Soledade de Minas	9	0—20
	Total	31	1—00

Número de ordem (REF)	ITINERÁRIOS E MEIOS DE TRANSPORTE	Extensão em km	Tempo médio gasto em viagem h. — m.
	A Virginia		
9 636	Por **ônibus**, de Pouso Alto* a Itanhandu**, (REF. 9 628)	15	0—35
9 637	— por **ônibus**, de Itanhandu** a Virginia***, (REF. 5 597)	32	1—10
	Total	**47**	**1—45**
9 638	Por **automóvel**, de Pouso Alto* a Virginia***, via São Sebastião do Rio Verde (3) e Muquem (14)	26	1—00
	A Santana do Capivari		
9 639	Por **ônibus**, de Pouso Alto* a Santana do Capivari*	8	0—15
	A São Sebastião do Rio Verde		
9 640	Por **automóvel**, de Pouso Alto* a São Sebastião do Rio Verde	3	0—10
	360 — PRADOS		
	A Belo Horizonte		
9 641	Por **ônibus**, de Prados a est. de Prados	11	0—30
9 642	— pela **R.M.V.**, de est. de Prados a Barbacena, via Campolide (55)	66	2—25
9 643	— pela **E.F.C.B.**, de Barbacena a Belo Horizonte	262	6—05
	Total	**339**	**9—00**
9 644	Por **ônibus**, de Prados a São Joo del Rei**, via Pinheiro Chagas (2), Ponte Nova** (18), Cesar de Pina (21) e Sta. Cruz (27)	31	1—00
9 645	— por **ônibus**, de São João del Rei** a Belo Horizonte**, (REF. 5 887)	190	6—00
	Total	**221**	**7—00**
9 646	Por **ônibus**, de Prados a Barbacena**, via est. de Prados (11), Dôres de Campos*(16), Barroso** (34), Caieiro (45) e Faria (55)	65	2—00
9 647	— por **ônibus**, de Barbacena** a Belo Horizonte**, (REF. 896)	166	4—30
	Total	**231**	**6—30**
	Ao Rio de Janeiro		
9 648	Por **ônibus**, de Prados a est. de Prados	11	0—30
9 649	— pela **R.M.V.**, de est. de Prados a Barbacena, (REF. 9 642)	66	2—25
9 650	— pela **E.F.C.B.**, de Barbacena ao Rio	378	8—15
	Total	**455**	**11—10**
9 651	Por **ônibus**, de Prados a Barbacena**, (REF. 9 646)	65	2—00
9 652	— por **ônibus**, de Barbacena** ao Rio**, (REF. 898)	306	6—00
	Total	**371**	**8—00**
	A Barbacena		
9 653	Por **ônibus**, de Prados a est. de Prados	11	0—30
9 654	— pela **R.M.V.**, da est. de Prados a Barbacena, (REF. 9 642)	66	2—25
	Total	**77**	**2—55**
9 655	Por **ônibus**, de Prados a Barbacena**, (REF. 9 646)	65	2—00
	A Barroso		
9 656	Por **ônibus**, de Prados a est. de Prados	11	0—30
9 657	— pela **R.M.V.**, da est. de Prados a Barroso	19	0—40
	Total	**30**	**1—10**
9 658	Por **ônibus**, de Prados a Barroso**, via est. de Prados (11), Dôres de Campos* (16) e entroncamento (19)	34	1—10
	A Carandaí		
9 659	Por **ônibus**, de Prados a Barbacena**, (REF. 9 646)	65	2—00
9 660	— por **ônibus**, de Barbacena** a Carandaí**, (REF. 906)	37	1—00
	Total	**102**	**3—00**

Número de ordem (REF)	ITINERÁRIOS E MEIOS DE TRANSPORTE	Extensão em km	Tempo médio gasto em viagem h. — m.
9 661	**Por ônibus**, de Prados a est. de Prados	11	0—30
9 662	— **pela R.M.V.**, de est. de Prados a Barbacena, (REF. 9 642)	66	2—25
9 663	— **pela E.F.C.B.**, de Barbacena a Carandaí	41	1—00
	Total	**118**	**3—35**
9 664	**Por automóvel**, de Prados a Carandai**, via Carandaizinho (12) e entroncamento (40)	48	2—00
	A Dôres de Campos		
9 665	**Por ônibus**, de Prados a Dôres de Campos*, via est. de Prados (11)	16	0—30
	A Lagoa Dourada		
9 666	**Por ônibus**, de Prados a São João del Rei**, (REF. 9 644)	31	1—00
9 667	— **por ônibus**, de São João del Rei** a Lagoa Dourada, via Sta. Cruz (4), Cesar de Pina (10), Ponte Nova (13) e Coroas (16)	39	1—10
	Total	**70**	**2—10**
9 668	**Por automóvel**, de Prados a Lagoa Dourada, via Alto do Convento (27)	47	2—00
	A Resende Costa		
9 669	**Por ônibus**, de Prados a São João del Rei**, (REF. 9 644)	31	1—00
9 670	— **por ônibus**, de São João del Rei** a Resende Costa**, (REF. 6 587)	33	1—45
	Total	**64**	**2—45**
9 671	**Por automóvel**, de Prados a Resende Costa**, via Pinheiro Chagas (2), Ponte Nova (18) e Coroas (21)	38	1—30
	A São João del Rei		
9 672	**Por ônibus**, de Prados à est. de Prados	11	0—30
9 673	— **pela R.M.V.**, da est. de Prados a São João del Rei	31	1—05
	Total	**42**	**1—35**
9 674	**Por ônibus**, de Prados a São João del Rei**, (REF. 9 644)	31	1—00
	A Tiradentes		
9 675	**Por ônibus**, de Prados a est. de Prados	11	0—30
9 676	— **pela R.M.V.**, de est. de Prados a Tiradentes	18	0—40
	Total	**29**	**1—10**
9 677	**Por ônibus**, de Prados a Tiradentes, via est. de Prados (11), entroncamento (18) e Elvas (27)	37	1—30
	A Coroas		
9 678	**Por ônibus**, de Prados a São João del Rei**, (REF. 9 644)	31	1—00
9 679	— **por ônibus**, de São João del Rei** a Coroas, via Sta. Cruz (4), Cesar de Pina (10) e Ponte Nova (13)	16	0—40
	Total	**47**	**1—40**
9 680	**Por automóvel**, de Prados a Coroas, via Pinheiro Chagas (2) e Ponte Nova (18)	21	0—50
	361 — PRATA		
	A Belo Horizonte		
9 681	**Por ônibus**, de Prata** a Uberaba**, via entroncamento (26), Patrimônio* (66), Veríssimo* (105), J. Baiano (119), Chuá (129) e Aramino (142)	150	5—30
9 682	— **pela R.M.V.**, de Uberaba a Belo Horizonte, (REF. 161)	752	25—00
	Total	**902**	**30—30**
9 683	**Por ônibus**, de Prata** a Uberaba**, (REF. 9 681)	150	5—30
9 684	— **por ônibus**, de Uberaba** a Belo Horizonte**, (REF. 163)	587	14—00
	Total	**737**	**19—30**

Número de ordem (REF)	ITINERÁRIOS E MEIOS DE TRANSPORTE	Extensão em km	Tempo médio gasto em viagem h. — m.
9 685	Por ônibus, de Prata** a Uberaba**, (REF. 9 681)	150	5—30
9 686	— por via aérea (C.R.A.N.), de Uberaba a Belo Horizonte	418	1—40
	Total	568	7—10
	Ao Rio de Janeiro		
9 687	Por ônibus, de Prata** a Uberaba**, (REF. 9 681)	150	5—30
9 688	— pela R.M.V., de Uberaba a Belo Horizonte, (REF. 161)	752	25—00
9 689	— pela E.F.C.B., de Belo Horizonte ao Rio, (REF. 981)	640	14—25
	Total	1 542	44—55
9 690	Por ônibus, de Prata** a Uberaba**, (REF. 9 681)	150	5—30
9 681	— pela R.M.V., de Uberaba a Barra Mansa, (REF. 170)	949	35—55
9 692	— pela E.F.C.B., de Barra Mansa ao Rio, (REF. 8)	154	2—50
	Total	1 253	44—15
9 693	Por ônibus, de Prata** a Colômbia, via entroncamento (26), Boa Sorte (44), Pouso Alto* (55), Pirajuba** (80) e Planura* (110)	113	3—00
9 694	— pela C.P.E.F., de Colômbia a Jundiaí	507	11—40
9 695	— pela E.F.S.J., de Jundiaí a São Paulo	62	1—00
9 696	— pela E.F.C.B., de São Paulo ao Rio, (REF. 176)	500	9—25
	Total	1 182	25—05
9 697	Por ônibus, de Prata** a Uberaba**, (REF. 9 681)	150	5—30
9 698	— por ônibus, de Uberaba** a Belo Horizonte**, (REF. 163)	587	1 —00
9 699	— por ônibus, de Belo Horizonte** ao Rio**, (REF. 982)	72	10—00
	Total	1 209	29—30
9 700	Por ônibus, de Prata** a Uberaba**, (REF. 9 681)	150	5—30
9 701	— por via aérea (C.R.A.N.), de Uberaba ao Rio	610	2—20
	Total	760	7—50
	A Campina Verde		
9 702	Por ônibus, de Prata** a Campina Verde**, via Encruzilhada (34)	78	3—30
	A Campo Florido		
9 703	Por ônibus, de Prata** a Pirajuba**, via entroncamento (26), Boa Sorte (44) e Pouso Alto (55)	80	2—20
9 704	— por ônibus, de Pirajuba** a Campo Florido**	23	1—00
	Total	103	3—20
9 705	Por automóvel, de Prata** a Campo Florido**, via entroncamento (26), Boa Sorte (44) e Pouso Alto (55)	81	3—00
	A Comendador Gomes		
9 706	Por automóvel, de Prata** a Comendador Gomes*, via entroncamento (26), Boa Sorte (44) e entroncamento (79)	84	2—10
	A Ituiutaba		
9 707	Por ônibus, de Prata** a Ituiutaba**, via Ponte São Lourenço (48)	83	3—00
	A Monte Alegre de Minas		
9 708	Por ônibus, de Prata** a Monte Alegre de Minas**, via Ponte Venceslau Braz (30)	57	2—00
	A Uberlândia		
9 709	Por ônibus, de Prata** a Uberlândia**, via entroncamento (15), Usina Poções (35) e entroncamento (90)	101	3—30
9 710	Por ônibus, de Prata** a Uberlândia**, via entroncamento (15), Jardinésia (33), Miraporanga (67) e entroncamento (103)	114	4—00
	A Veríssimo		
9 711	Por ônibus, de Prata** a Veríssimo*, via entroncamento (26) e Patrimônio* (66)	105	3—30

Número de ordem (REF)	ITINERÁRIOS E MEIOS DE TRANSPORTE	Extensão em km	Tempo médio gasto em viagem h. — m.
	A Jardinésia		
9 712	**Por ônibus**, de Prata** a Jardinésia, via entroncamento (15)	33	1—10
	A Patrimônio		
9 713	**Por ônibus**, de Prata** a Patrimônio*, via entroncamento (26)	66	2—00
	362 — PRATÁPOLIS		
	A Belo Horizonte		
9 714	**Pela C.M.E.F.**, de Pratápolis a Juréia, via Guaxupé (129)	203	7—25
9 715	— **pela R.M.V.**, de Juréia a Belo Horizonte, (REF. 680)	792	27—40
	Total	**995**	**35—05**
9 716	**Por ônibus**, de Pratápolis** a Passos**, via Itaú de Minas (16)	33	1—00
9 717	— **por ônibus**, de Passos** a Belo Horizonte**. (REF. 2 203)	344	10—00
	Total	**377**	**11—00**
9 718	**Por ônibus**, de Pratápolis** a Passos**, (REF. 9 716)	33	1—00
9 719	— **por via aérea (C.R.A.N.)**, de Passos a Belo Horizonte	295	1—00
	Total	**328**	**2—00**
	Ao Rio de Janeiro		
9 720	**Pela C.M.E.F.**, de Pratápolis a Juréia, (REF. 9 714)	203	7—25
9 721	— **pela R.M.V.**, de Juréia a Cruzeiro, (REF. 390)	361	15—40
9 722	— **pela E.F.C.B.**, de Cruzeiro ao Rio, (REF. 325)	252	4—35
	Total	**816**	**27—40**
9 723	**Por automóvel**, de Pratápolis** ao Rio**, via Itaú de Minas** (16), Passos** (33), Ribeirão Conquista (57), Alpinópolis** (69), Monte Alto (75), Itapiche (87), Carmo do Rio Claro** (106), Santa Quitéria (111), Barranco Alto (145), Barra (156), Alfenas** (175), Fama** (191), Paraguaçu** (218), Elói Mendes** (248), Varginha** (268), Ponte do Rio Verde (290), Três Corações** (300), Cambuquira** (321), Conceição do Rio Verde** (358), Águas de Contenda (366), Caxambu** (386), Vidinha (407), Pouso Alto* (416), Santana do Capivari* (424), Itamonte** (434), Capelinha do Picú (443), Registro do Picú (45), Engenheiro Passos (480) e daí pela BR—2, (rodovia Presidente Dutra	669	20—00
9 724	**Por ônibus**, de Pratápolis** a Passos**, (REF. 9 716)	33	1—00
9 725	— **por via aérea (C.R.A.N.)**, de Passos ao Rio, (REF. 394)	426	1—50
	Total	**459**	**2—50**
	A Capetinga		
9 726	**Por ônibus**, de Pratápolis** a Cássia**, via entroncamento (13)	22	0—40
9 727	— **por ônibus**, de Cássia** a Capetinga***	18	0—40
	Total	**40**	**1—20**
	A Cássia		
9 728	**Por ônibus**, de Pratápolis** a Cássia**, (REF. 9 726)	22	0—40
	A Jacuí		
9 729	**Por ônibus**, de Pratápolis** a São Sebastião do Paraíso**, via Môrro do Ferro (8) e entroncamento (12)	30	1—00
9 730	— **por ônibus**, de São Sebastião do Paraíso** a Jacuí*, via Ponte Santana (10) Barreiro (22) e Termópolis (27)	42	2—00
	Total	**72**	**3—00**
	A Passos		
9 731	**Pela C.M.E.F.**, de Pratápolis a Passos	45	1—35
9 732	**Por ônibus**, de Pratápolis** a Passos**, (REF. 9 716)	33	1—00

Número de ordem (REF)	ITINERÁRIOS E MEIOS DE TRANSPORTE	Extensão em km	Tempo médio gasto em viagem h. — m.
	A São Sebastião do Paraíso		
9 733	**Pela C.M.E.F.**, de Pratápolis a São Sebastião do Paraíso	31	1—05
9 734	**Por ônibus**, de Pratápolis** a São Sebastião do Paraíso**, (REF. 9 729)	30	1—00
	A Itaú de Minas		
9 735	**Pela C.M.E.F.**, de Pratápolis a Itaú de Minas	19	0—40
9 736	**Por ônibus**, de Pratápolis** a Itaú de Minas**	16	0—30
	363 — PRATINHA		
	A Belo Horizonte		
9 737	**Por automóvel**, de Pratinha** á estação de Pratinha	16	0—45
9 738	— **pela R.M.V.**, da estação de Pratinha a Belo Horizonte, via Garças de Minas (139), Divinópolis (281) e Azurita (359)	436	14—35
	Total	452	15—20
9 739	**Por ônibus**, de Pratinha** a Ibiá**, via Morro Alto (20)	46	2—00
9 740	— **por ônibus**, de Ibiá** a Belo Horizonte**, (REF. 5 107)	399	7—00
	Total	445	11—00
	Ao Rio de Janeiro		
9 741	**Por automóvel**, de Pratinha** a estação de Pratinha	16	0—45
9 742	— **pela R.M.V.**, da estação de Pratinha a Barra Mansa, via Garças de Minas (139), Ribeirão Vermelho (339), Lavras (349) e Arantina (524)	633	19—20
9 743	— **pela E.F.C.B.**, de Barra Mansa ao Rio, (REF. 8)	154	2—50
	Total	803	22—55
9 744	**Por automóvel**, de Pratinha** a estação de Pratinha	16	0—45
9 745	— **pela R.M.V.**, da estação de Pratinha a Belo Horizonte, (REF. 9 738)	436	14—35
9 746	— **pela E.F.C.B.**, de Belo Horizonte ao Rio, (REF. 981)	640	14—25
	Total	1 092	29—45
9 747	**Por ônibus**, de Pratinha** a Ibiá**, (REF. 9 739)	46	2—00
9 748	— **por ônibus**, de Ibiá** a Belo Horizonte**, (REF. 9 740)	399	9—00
9 749	— **por ônibus**, de Belo Horizonte** ao Rio**, (REF. 982)	472	10—00
	Total	917	21—00
	A Bambuí		
9 750	**Por automóvel**, de Pratinha** a estação de Pratinha	16	0—45
9 751	— **pela R.M.V.**, da estação de Pratinha a Bambuí	84	3—30
	Total	100	4—15
9 752	**Por automóvel**, de Pratinha** a Bambuí**, via Serra (18), Medeiros (42) e entroncamento (59)	90	2—45
	A Campos Altos		
9 753	**Por automóvel**, de Pratinha** a estação de Pratinha	16	0—45
9 754	— **pela R.M.V.**, da estação de Pratinha a Campos Altos	24	1—05
	Total	40	1—50
9 755	**Por ônibus**, de Pratinha** a Campos Altos**, via estação de Pratinha (16), entroncamento (31) e Sobradinho (35)	38	1—30
	A Ibiá		
9 756	**Por automóvel**, de Pratinha** a estação de Pratinha	16	0—45
9 757	— **pela R.M.V.**, da estação de Pratinha a Ibiá	41	1—20
	Total	57	2—05
9 758	**Por ônibus**, de Pratinha** a Ibiá**, (REF. 9 739)	46	2—00

Número de ordem (REF)	ITINERÁRIOS E MEIOS DE TRANSPORTE	Extensão em km	Tempo médio gasto em viagem h. — m.
	A Tapirai		
9 759	**Por automóvel,** de Pratinha** a estação de Pratinha	16	0—45
9 760	— **pela R.M.V.,** da estação de Pratinha a Tapiraí	63	2—50
	Total	79	3—35
9 761	**Por automóvel,** de Pratinha** a Tapiraí, via Serra (18), Medeiros (42) e Rincão (60)	82	3—50
	364 — PRESIDENTE BERNARDES		
	A Belo Horizonte		
9 762	**Por automóvel,** de Presidente Bernardes a Senador Firmino*	24	1—00
9 763	— **por ônibus,** de Senador Firmino* a Ubá**, via Divino de Ubá (20)	43	1—30
9 764	— **pela E.F.L.,** de Ubá a Juiz de Fora, (REF. 460)	127	5—50
9 765	— **pela E.F.C.B.,** de Juiz de Fora a Belo Horizonte	365	8—35
	Total	559	16—55
9 766	**Por automóvel,** de Presidente Bernardes a Senador Firmino*	24	1—00
9 767	— **por ônibus,** de Senador Firmino* a Ubá**, (REF. 9 763)	43	1—30
9 768	— **pela E.F.L.,** de Ubá a Ponte Nova	140	5—10
9 769	— **pela E.F.C.B.,** de Ponte Nova a Belo Horizonte, (REF. 51)	252	10—15
	Total	459	17—55
9 770	**Por automóvel,** de Presidente Bernardes a Senador Firmino*	24	1—00
9 771	— **por ônibus,** de Senador Firmino* a Ubá**, (REF. 9 763)	43	1—30
9 772	— **por ônibus,** de Ubá** a Belo Horizonte**, (REF. 745)	304	11—00
	Total	371	13—30
	Ao Rio de Janeiro		
9 773	**Por automóvel,** de Presidente Bernardes a Senador Firmino*	24	1—00
9 774	— **por ônibus,** de Senador Firmino* a Ubá**, (REF. 9 763)	43	1—30
9 775	— **pela E.F.L.,** de Ubá ao Rio, (REF. 1 495)	322	11—05
	Total	389	13—35
9 776	**Por automóvel,** de Presidente Bernardes a Senador Firmino*	24	1—00
9 777	— **por ônibus,** de Senador Firmino* a Ubá**, (REF. 9 763)	43	1—30
9 778	— **por ônibus,** de Ubá** a Juiz de Fora**, (REF. 460)	121	4—00
9 779	— **por ônibus,** de Juiz de Fora** ao Rio**, (REF. 1 115)	212	4—00
	Total	400	10—30
	A Braz Pires		
9 780	**Por automóvel,** de Presidente Bernardes a Braz Pires, via Senador Firmino* (24)	52	2—00
9 781	**A cavalo,** de Presidente Bernardes a Braz Pires	15	2—30
	A Paula Cândido		
9 782	**Por automóvel,** de Presidente Bernardes a Paula Cândido, via Senador Firmino* (24)	43	1—45
	A Piranga		
9 783	**Por ônibus,** de Presidente Bernardes a Piranga*, via Bicudo (16)	22	1—00
	A Pôrto Firme		
9 784	**Por automóvel,** de Presidente Bernardes a Pôrto Firme	19	0—40
	A Senador Firmino		
9 785	**Por automóvel,** de Presidente Bernardes a Senador Firmino*	24	1—00
	A Senhora de Oliveira		
9 786	**Por automóvel,** de Presidente Bernardes a Senhora de Oliveira, via Bicudo (6) e Piranga* (22)	44	2—00
9 787	**A cavalo,** de Presidente Bernardes a Senhora de Oliveira	15	2—40

Número de ordem (REF)	ITINERÁRIOS E MEIOS DE TRANSPORTE	Extensão em km	Tempo médio gasto em viagem h. — m.
	365 — PRESIDENTE OLEGÁRIO		
	A Belo Horizonte		
9 788	**Por ônibus**, de Presidente Olegário** a Patos de Minas**	31	1—00
9 789	— **por ônibus**, de Patos de Minas** a Belo Horizonte**, (REF. 6 353)	465	10—30
	Total	**496**	**11—30**
9 790	**Por ônibus**, de Presidente Olegário** a Patos de Minas**	31	1—00
9 791	— **por ônibus**, de Patos de Minas** a Catiara, (REF. 6 355)	94	3—00
9 792	— **pela R.M.V.**, de Catiara a Belo Horizonte, (REF. 6 356)	534	17—45
	Total	**659**	**21—45**
9 793	**Por ônibus**, de Presidente Olegário** a Patos de Minas**	31	1—00
9 794	— **por via aérea, (C.R.A.N.)**, de Patos de Minas a Belo Horizonte	304	1—10
	Total	**335**	**2—10**
	Ao Rio de Janeiro		
9 795	**Por ônibus**, de Presidente Olegário** a Patos de Minas**	31	1—00
9 796	— **por ônibus**, de Patos de Minas** a Belo Horizonte**, (REF. 6 353)	465	10—30
9 797	— **pela E.F.C.B.**, de Belo Horizonte ao Rio, (REF. 981)	640	14—25
	Total	**1 136**	**25—55**
9 798	**Por ônibus**, de Presidente Olegário** a Patos de Minas**	31	1—00
9 799	— **por ônibus**, de Patos de Minas** a Catiara, (REF. 6 355)	94	3—00
9 800	— **pela R.M.V.**, de Catiara a Barra Mansa, (REF. 6 364)	731	20—20
9 801	— **pela E.F.C.B.**, de Barra Mansa ao Rio, (REF. 8)	154	2—50
	Total	**1 010**	**36—10**
9 802	**Por ônibus**, de Presidente Olegário** a Patos de Minas**	31	1—00
9 803	— **por ônibus**, de Patos do Minas** a Belo Horizonte**, (REF. 6 353)	465	10—30
9 804	— **por ônibus**, de Belo Horizonte** ao Rio**, (REF. 982)	472	10—30
	Total	**968**	**22—00**
9 805	**Por ônibus**, de Presidente Olegário** a Patos de Minas**	31	1—00
9 806	— **por via aérea, (C.R.A.N.)**, de Patos de Minas ao Rio, (REF. 8 772)	652	2—15
	Total	**683**	**3—15**
	A Coromandel		
9 807	**Por ônibus**, do Presidente Olegário** a Coromandel**, via Vereda Grande (24), Lagamar (62), Alegre (95) e Pôrto da Barra (110)	137	5—00
	A João Pinheiro		
9 808	**Por ônibus**, de Presidente Olegário** a João Pinheiro**, via Vereda Grande (24), Ponte Firme (60), Bela Vista* (88) ,Alto do Pôrto Diamante (95) e Pôrto Diamante (96)	120	5—00
	A Paracatu		
9 809	**Por ônibus**, de Presidente Olegário** a João Pinheiro**, via Vereda Grande (24), Ponte Firme (60), Bela Vista* (88), Alto do Pôrto Diamante (95), Duas Lagoas (116), Pôrto Pontal (160), Cascalho Rico (206) e entroncamento (211)	221	6—00
	A Patos de Minas		
9 810	**Por ônibus**, de Presidente Olegário** a Patos de Minas**	31	1—00
	A São Gonçalo do Abaeté		
9 811	**Por ônibus**, de Presidente Olegário** a Patos de Minas**	31	1—00
9 812	— **por ônibus**, de Patos de Minas** a São Gonçalo do Abaeté**, (REF. 8 780)	112	3—00
	Total	**143**	**4—00**
	A Vazante		
9 813	**Por ônibus**, de Presidente Olegário** a Vazante, via Vereda Grande (24) e Lagamar (62)	98	3—00

Número de ordem (REF)	ITINERÁRIOS E MEIOS DE TRANSPORTE	Extensão em km	Tempo médio gasto em viagem h. — m.
	A Galena		
9 814	**Por ônibus,** de Presidente Olegário** a Patos de Minas**	31	1—00
9 815	— **por ônibus,** de Patos de Minas** a Galena, via entroncamento do Chumbo (20)	86	3—00
	Total	117	4—00
9 816	**A cavalo,** de Presidente Olegário a Galena	42	7—00
	A Lagamar		
9 817	**Por ônibus,** de Presidente Olegário** a Lagamar, via Vereda Grande (24)	62	2—00
	A Ponte Firme		
9 818	**Por ônibus,** de Presidente Olegário** a Ponte Firme, via Vereda Grande (24)	60	2—00
	366 — PRESIDENTE SOARES		
	A Belo Horizonte		
9 819	**Pela E.F.L.,** de Presidente Soares a Tres Rios, via Espera Feliz (44), Patrocínio do Muriaé (161), Cisneiros (211), Recreio (231), Melo Barreto (290) e Pôrto Novo (297)	361	15—00
9 820	— **pela E.F.C.B.,** de Tres Rios a Belo Horizonte	442	10—40
	Total	803	25—40
9 821	**Por ônibus,** de Presidente Soares a Manhuaçu**, via Manhumirim** (9), Independência (18) e Reduto (27)	35	1—35
9 822	— **por ônibus,** de Manhuaçu** a Belo Horizonte**, (REF. 3 055)	337	11—30
	Total	372	13—05
9 823	**Por ônibus,** de Presidente Soares a Manhuaçu**, (REF. 9 821)	35	1—35
9 824	— **por via aérea (N.A.B.),** de Manhuaçu a Belo Horizonte	205	0—55
	Total	240	2—30
	Ao Rio de Janeiro		
9 825	**Pela E.F.L.,** de Presidente Soares ao Rio, via Espera Feliz (44); Patrocínio do Muriaé (161), Cisneiros (211), Recreio (231), Melo Barreto (290), Pôrto Novo (297) e Tres Rios (361)	506	19—55
9 826	**Por ônibus,** de Presidente Soares a Manhumirim**	9	0—20
9 827	— **por ônibus,** de Manhumirim** a São João do Manhuaçu, (REF. 7 072)	30	1—40
9 828	— **por ônibus,** de São João do Manhuaçu ao Rio**, (REF. 6 620)	413	12—00
	Total	452	14—00
	A Espera Feliz		
9 829	**Pela E.F.L.,** de Presidente Soares a Espera Feliz	44	1—40
9 830	**Por automóvel,** de Presidente Soares a Espera Feliz**, via Caparaó (17), Santa Rita do Aventureiro (20) e São Sebastião da Barra (33)	39	1—30
	A Manhuaçu		
9 831	**Pela E.F.L.,** de Presidente Soares a Manhuaçu	35	1—20
9 832	**Por ônibus,** de Presidente Soares a Manhuaçu**, (REF. 9 821)	35	1—35
	A Manhumirim		
9 833	**Pela E.F.L.,** de Presidente Soares a Manhumirim	9	0—20
9 834	**Por ônibus,** de Presidente Soares a Manhumirim**	9	0—20
	A Iúna (Estado do Espírito Santo)		
9 835	**Por ônibus,** de Presidente Soares a Manhumirim	9	0—20
9 836	— **por ônibus,** de Manhumirim** a Iúna, (REF. 7 083)	79	4—00
	Total	88	4—20

Número de ordem (REF)	ITINERÁRIOS E MEIOS DE TRANSPORTE	Extensão em km	Tempo médio gasto em viagem h. — m.
	367 — QUARTEL GERAL		
	A Belo Horizonte		
9 837	Por ônibus, de Quartel Geral a Dores do Indaiá**	28	1—00
9 838	— pela R.M.V., de Dores do Indaiá a Belo Horizonte, (REF. 4 077)	292	12—35
	Total	320	13—35
9 839	Por ônibus, de Quartel Geral a Dores do Indaiá**	28	1—00
9 840	— por ônibus, de Dores do Indaiá** a Belo Horizonte**, (REF. 4 078)	287	7—00
	Total	315	8—00
	Ao Rio de Janeiro		
9 841	Por ônibus, de Quartel Geral a Dores do Indaiá**	28	1—00
9 842	— pela R.M.V., de Dores do Indaiá a Belo Horizonte, (REF. 4 077)	292	12—35
9 843	— pela E.F.C.B., de Belo Horizonte ao Rio, (REF. 981)	640	14—25
	Total	960	28—00
9 844	Por ônibus, de Quartel Geral a Dores do Indaiá**	28	1—00
9 845	— pela R.M.V., de Dores do Indaiá a Barbacena, (REF. 4 081)	565	23—30
9 846	— pela E.F.C.B., de Barbacena ao Rio	378	8—15
	Total	971	32—45
9 847	Por ônibus, de Quartel Geral a Dores do Indaiá**	28	1—00
9 848	— por ônibus, de Dores do Indaiá** a Belo Horizonte**, (REF. 4 078)	287	7—00
9 849	— por ônibus, de Belo Horizonte** ao Rio**, (REF. 982)	472	10—00
	Total	787	18—00
9 850	Por ônibus, de Quartel Geral a Dores do Indaiá**	28	1—00
9 851	— por ônibus, de Dores do Indaiá** a Belo Horizonte**, (REF. 4 078)	287	7—00
9 852	— por via aérea, de Belo Horizonte ao Rio	348	1—15
	Total	663	9—15
	A Abaeté		
9 853	Por ônibus, de Quartel Geral a Abaeté**	21	0—45
	A Dores do Indaiá		
9 854	Por ônibus, de Quartel Geral a Dores do Indaiá**	28	1—00
	A Martinho Campos		
9 855	Por ônibus, de Quartel Geral a Abaeté**	21	0—45
9 856	— por ônibus, de Abaeté** a Martinho Campos**, (REF. 38)	36	1—30
	Total	57	2—15
	A São Gotardo		
9 857	Por ônibus, de Quartel Geral a Dores do Indaiá**	28	1—00
9 858	— por ônibus, de Dores do Indaiá** a São Gotardo**, (REF. 4 095)	83	2—30
	Total	111	3—30
	A Tiros		
9 859	Por ônibus, de Quartel Geral a Dores do Indaiá**	28	1—00
9 860	— por ônibus, de Dores do Indaiá** a São Gotardo**, (REF. 4 095)	83	2—30
9 861	— por ônibus, de São Gotardo** a Tiros**, (REF. 45)	54	2—30
	Total	165	6—00
9 862	Por automóvel, de Quartel Geral a Tiros**, via Alto da Cruz (12), Cedro do Abaeté (30), Pôrto do Rio Indaiá (38) e Fragata (44)	85	2—40

Número de ordem (REF)	ITINERÁRIOS E MEIOS DE TRANSPORTE	Extensão em km	Tempo médio gasto em viagem h. — m.
	368 — RAPOSOS		
	A Belo Horizonte		
9 863	**Pela E.F.C.B.**, de Raposos a Belo Horizonte, via Sabará (12) e General Carneiro(19)	34	1—15
9 864	**Pela E.F.M.V.**, de Raposos a Nova Lima	9	0—30
9 865	— **por ônibus**, de Nova Lima** a Belo Ho izonte**, (REF. 8 192)	16	0—30
	Total	25	1—00
866	**Por automóvel**, de Raposos a Belo Horizonte**, via entroncamento (7) e Triângulo (13)	29	0—45
	Ao Rio de Janeiro		
9 867	**Pela E.F.C.B.**, de Raposos ao Rio, (REF. 8 196)	571	14—50
9 868	**Pela E.F.M.V.**, de Raposos a Nova Lima	9	0—30
9 869	— **por ônibus**, de Nova Lima** a Belo Horizonte**, (REF. 8 192)	16	0—30
9 870	— **por ônibus**, de Belo Horizonte** ao Rio**, (REF. 982)	472	10—00
	Total	497	11—00
9 871	**Pela E.F.M.V.**, de Raposos a Nova Lima	9	0—30
9 872	— **por ônibus**, de Nova Lima** a Belo Horizonte**, (REF. 8 192)	16	0—30
9 873	— **por via aérea**, de Belo Horizonte ao Rio	348	1—15
	Total	373	2—15
9 874	**Por automóvel**, de Raposos ao Rio**, via entroncamento (7), Nova Lima**(11), entroncamento da BR-3 (23) e dai pela BR-3 (Rodovia Presidente Kubitschek)	491	11—00
	A Caeté		
9 875	**Pela E.F.C.B.**, de Raposos a Cacté, via Sabará (12)	36	1—40
9 876	**Por automóvel**, de Raposos a Caeté**, via entroncamento (7), Triângulo (13), Sabará** (20) e Siderúrgica (23)	50	1—40
9 877	**Por automóvel**, de Raposos a Caeté**, via Morro Vermelho (12)	24	0—45
	A Nova Lima		
9 878	**Pela E.F.M.V.**, de Raposos a Nova Lima	9	0—30
9 879	**Por automóvel**, de Raposos a Nova Lima**, via entroncamento (7)	11	0—30
	A Rio Acima		
9 880	**Pela E.F.C.B.**, de Raposos a Rio Acima	20	0—40
9 881	**Por automóvel**, de Raposos a Rio Acima, via entroncamento (7), Nova Lima**(11), Honório Bicalho (18) e Santa Rita (20)	28	0—50
	A Sabará		
9 882	**Pela E.F.C.B.**, de Raposos a Sabara	12	0—25
9 883	**Por automóvel**, de Raposos a Sabará**, via entroncamento (7) e Triângulo (13)	20	0—40
	369 — RAUL SOARES		
	A Belo Horizonte		
9 884	**Pela E.F.L.**, de Raul Soares a Ponte Nova	92	3—35
9 885	— **pela E.F.C.B.**, de Ponte Nova a Belo Horizonte, (REF. 51)	252	10—15
	Total	344	13—50
9 886	**Por ônibus**, de Raul Soares** a Belo Horizonte**, via São Pedro dos Ferros** (18), Óculo Pequeno (25), Rio Casca** (43), Piedade (59), Jatiboca (66), Usina Pi1o (81), Ponte Nova** (92), Acaiaca (127), Mariana** (172), Passagem de Mariana (176), Ouro Preto** (18!), Cachoeira doCampo* (205), Amarantina (213), Itabirito** (225), Usina Esperança (230) e entroncamento da BR-3 (256)	282	9—30

Número de ordem (REF)	ITINERÁRIOS E MEIOS DE TRANSPORTE	Extensão em km	Tempo médio gasto em viagem h. —
	Ao Rio de Janeiro		
9 887	**Pela E.F.L.**, de Raul Soares ao Rio, (REF. 7 345)	554	19—
9 888	**Por ônibus**, de Raul Soares** a Realeza, via Granada (22), Matipó** (41), entroncamento (52) e Santo Amaro (66)	73	3—
9 889	— **por ônibus**, de Realeza oa Rio, (REF. 56)	433	11—
	Total	506	14—
	A Abre Campo		
9 890	**Pela E.F.L.**, de Raul Soares a São Pedro dos Ferros	13	0—
9 891	— **por ônibus**, de São Pedro dos Ferros** a Abre Campo**	26	1—
	Total	39	1—
9 892	**Por ônibus**, de Raul Soares** a São Pedro dos Ferros**	18	0—
9 893	— **por ônibus**, de São Pedro dos Ferros** a Abre Campo**	26	1—
	Total	44	1—
	A Bom Jesus do Galho		
9 894	**Pela E.F.L.**, de Raul Soares a Bom Jesus do Galho	53	2—
9 895	**Por automóvel**, de Raul Soares** a Bom Jesus do Galho**, via Capitão Martins (7), entroncamento (21) e São Sebastião do Óculo (38)	51	2—
9 896	**Por automóvel**, de Raul Soares** a Bom Jesus do Galho**, via Vermelho Velho (22) e S. Bento (36)	49	2—
	A Caratinga		
9 897	**Pela E.F.L.**, de Raul Soares a Caratinga	98	3—
9 898	**Por automóvel**, de Raul Soares** a Caratinga**, via Vermelho Velho (22), São Bento (36) e Bom Jesus do Galho** (49) e Sapucáia (64)	76	3—
	A Dionísio		
9 899	**Pela E.F.L.**, de Raul Soares a Dom Silvério, via Ponte Nova (92)	156	6—
9 900	— **por ônibus**, de Dom Silvério** a São Domingos do Prata**, (REF. 4 033)	53	2—
9 901	— **por ônibus**, de São Domingos do Prata** a Dionísio*, (REF. 7 259)	28	1—
	Total	237	9—
9 902	**Por automóvel**, de Raul Soares** a Dionísio*, via São Pedro dos Ferros** (18), Morro Redondo (40) e Jotherlândia (66)	95	4—
	A Manhuaçu		
9 903	**Por ônibus**, de Raul Soares** a Manhuaçu**, via Granada (22), Matipó** (41), entroncamento (52), Sto. Amaro (66) e Realeza (73)	88	4—
	A Matipó		
9 904	**Por ônibus**, de Raul Soares** a Matipó**, via Granada (22)	41	2—
	A São Pedro dos Ferros		
9 905	**Por ônibus**, de Raul Soares** a São Pedro dos Ferros**	18	0—
	A Bicuiba		
9 906	**Por ônibus**, de Raul Soares** a Bicuiba	19	0—
	A Santana do Tabuleiro		
9 907	**Por automóvel**, de Raul Soares** a Santana do Tabuleiro, via Bicuiba (19), Vermelho Novo (36) e Sta. Rita da Soledade (43)	54	2—

Número de ordem (REF)	ITINERÁRIOS E MEIOS DE TRANSPORTE	Extensão em km	Tempo médio gasto em viagem h. — m.
	A São Vicente da Estrêla		
9 908	**Por ônibus**, de Raul Soares** a São Vicente da Estrêla, via Capitão Martins (7) e entroncamento (21)	24	1—00
	A Vermelho Novo		
9 909	**Por ônibus**, de Raul Soares** a Vermelho Novo, via Bicuiba (19)	36	1—30
	A Vermelho Velho		
9 910	**Pela E.F.L.**, de Raul Soares a Vermelho Velho	25	1—00
9 911	**Por ônibus**, de Raul Soares** a Vermelho Velho	22	0—45
	370 — RECREIO		
	A Belo Horizonte		
9 912	**Pela E.F.L.**, de Recreio a Três Rios ,via Volta Grande (39), Melo Barreto (58) e Pôrto Novo (67)	131	4—45
9 913	— **pela E.F.C.B.**, de Três Rios a Belo Horizonte	442	10—40
	Total	**573**	**15—25**
9 914	**Pela E.F.L.**, de Recreio a Ponte Nova, via Vista Alegre (22) e Ligação (95)	240	10—00
9 915	— **pela E.F.C.B.**, de Ponte Nova a Belo Horizonte, (REF. 51)	252	10—15
	Total	**492**	**20—15**
9 916	**Por ônibus**, de Recreio** a Juiz de Fora**, via Virgens (10), Palmeira (13), Leopoldina** (26), Tebas (41), Argirita* (58), Maripá* (84), Guarará* (97), Bicas** (101), Passo da Pátria (122), Floresta* (135) e Retiro (144)	151	5—00
9 917	— **pela E.F.C.B.**, de Juiz de Fora a Belo Horizonte	365	8—35
	Total	**516**	**13—35**
9 918	**Por ônibus**, de Recreio** a Juiz de Fora**, (REF. 9 916)	151	5—00
9 919	— **por ônibus**, de Juiz de Fora** a Belo Horizonte**, (REF. 1 110)	260	6—30
	Total	**411**	**11—30**
	Ao Rio de Janeiro		
9 920	**Pela E.F.L.**, de Recreio ao Rio, via Volta Grande (39), Melo Barreto (58), Pôrto Novo (67) e Três Rios (131)	276	9—50
9 921	**Por ônibus**, de Recreio** a Leopoldina**, via Virgens (10) e Palmeira (13)	26	1—00
9 922	— **por ônibus**, de Leopoldina** ao Rio**, (REF. 6 728)	238	5—30
	Total	**264**	**6—30**
9 923	**Por ônibus**, de Recreio** a Juiz de Fora**, (REF. 9 916)	151	5—00
9 924	— **por ônibus**, de Juiz de Fora** ao Rio**, (REF. 461)	212	4—00
	Total	**363**	**9—00**
	A Laranjal		
9 925	**Pela E.F.L.**, de Recreio a Palma, via Cisneiros (20)	29	0—55
9 926	— **por ônibus**, de Palma** a Laranjal*	22	0—45
	Total	**51**	**1—40**
9 927	**Por automóvel**, de Recreio** a Laranjal*, via Virgens (10) e Ribeiro Junqueira (17)	33	1—00
	A Leopoldina		
9 928	**Pela E.F.L.**, de Recreio a Leopoldina, via Vista Alegre (22)	34	1—30
9 929	**Por ônibus**, de Recreio** a Leopoldina**, (REF. 9 921)	26	1—00
	A Palma		
9 930	**Pela E.F.L.**, de Recreio a Palma, via Cisneiros (20)	29	0—55
9 931	**Por automóvel**, de Recreio** a Palma**, via Angaturama (13), Itapiruçú (22) e Cisneiros (27)	37	1—20

Número de ordem (REF)	ITINERÁRIOS E MEIOS DE TRANSPORTE	Extensão em km	Tempo médio gasto em viagem h. — m.
	A Pirapetinga		
9 932	**Pela E.F.L.**, de Recreio a Pirapetinga, via Volta Grande (39)	71	2—5
9 933	**Por ônibus**, de Recreio** a Pirapetinga**, via Conceição da Boa Vista (5) e Santa Emiliana (22)	30	1—00
	A Angaturama		
9 934	**Pela E.F.L.**, de Recreio a Angaturama	12	0—20
9 935	**Por automóvel**, de Recreio** a Angaturama	13	0—2
	A Conceição da Boa Vista		
9 936	**Por ônibus**, de Recreio** a Conceição da Boa Vista	5	0—1
	371 — RESENDE COSTA		
	A Belo Horizonte		
9 937	**Por ônibus**, de Resende Costa** a São João del Rei**, via Coroas (17), Ponte Nova (20), Cesar de Pina (23) e Santa Cruz (29)	33	1—4
9 938	— **pela R.M.V.**, de São João del Rei a Barbacena, via Campolide (86)	97	3—45
9 939	— **pela E.F.C.B.**, de Barbacena a Belo Horizonte	262	6—05
	Total	**392**	**11—3**
9 940	**Por ônibus**, de Resende Costa** a São João del Rei**, (REF. 9 937)	33	1—45
9 941	— **por ônibus**, de São João del Rei** a Belo Horizonte**, (REF. 5 887)	190	6—00
	Total	**223**	**7—4**
	Ao Rio de Janeiro		
9 942	**Por ônibus**, de Resende Costa** a São João del Rei**, (REF. 9 937)	33	1—45
9 943	— **pela R.M.V.**, de São João del Rei a Barbacena, (REF. 9 938)	97	3—45
9 944	— **pela E.F.C.B.**, de Barbacena ao Rio	378	8—15
	Total	**508**	**13—45**
9 945	**Por ônibus**, de Resende Costa** a São João del Rei**, (REF. 9 937)	33	1—45
9 946	— **por ônibus**, de São João del Rei** a Barbacena**, via Santa Cruz (4), Tiradentes (12), Elvas (22), Barroso** (44), Caieiro (55) e Faria (65)	75	2—30
9 947	— **por ônibus**, de Barbacena** ao Rio**, (REF. 898)	306	6—00
	Total	**414**	**10—15**
	A Destêrro de Entre Rios		
9 9 8	**Por automóvel**, de Resende Costa** a Destêrro de Entre Rios, via Rio Santo Antônio (13), Cajurú (27), Jacarandira (35), Rio dos Bois (41), Passa Tempo*(51) e Campo Grande* (60)	75	3—00
	A Entre Rios de Minas		
9 949	**Por automóvel**, de Resende Costa** a Entre Rios e Minas**, via Curralinho dos Machados (24) e Faleiros (40)	48	1—40
	A Lagoa Dourada		
9 950	**Por ônibus**, de Resende Costa** a São João del Rei**, (REF. 9 937)	33	1—45
9 951	— **por ônibus**, de São João del Rei** a Lagoa Dourada, (REF. 9 667)	39	1—10
	Total	**72**	**2—55**
9 952	**Por automóvel**, de Resende Costa** a Lagoa Dourada, via Coroas (17) e Ponte Nova (20)	46	1—30
	A Passa Tempo		
9 953	**Por automóvel**, de Resende Costa** a Passa Tempo*, via Rio Santo Antônio (13), Cajurú (27), Jacarandira (35) e Rio dos Bois (41)	51	2—00

Número de ordem (REF)	ITINERÁRIOS E MEIOS DE TRANSPORTE	Extensão em km	Tempo médio gasto em viagem h. — m.
	A Prados		
9 954	**Por ônibus**, de Resende Costa** a São João del Rei**, (REF. 9 937)	33	1—45
9 955	— **por ônibus**, de São João del Rei** a Prados, (REF. 6 584)	31	1—00
	Total	**64**	**2—45**
9 956	**Por automóvel**, de Resende Costa** a Prados, via Coroas(17), Ponte Nova(20) e Pinheiro Chagas (36)	38	1—30
	A São João del Rei		
9 957	**Por ônibus**, de Resende Costa** a São João del Rei**, (REF. 9 937)	33	1—45
	A São Tiago		
9 958	**Por ônibus**, de Resende Costa** a São João del Rei**, (REF. 9 937)	33	1—45
9 959	— **por ônibus**, de São João del Rei** a São Tiago**, via Ibitutinga (16) e Santa Rita do Rio Abaixo (22)	61	2—00
	Total	**94**	**3—45**
	A Jacarandira		
9 960	**Por automóvel**, de Resende Costa** a Jacarandira, via Rio Santo Antônio (13) e Cajuru (27)	35	1—10
	372 — RESPLENDOR		
	A Belo Horizonte		
9 961	**Pela R.M.V.**, de Resplendor a Nova Era, via Desembargador Drumond (317)	326	8—40
9 962	— **pela E.F.C.B.**, de Nova Era a Belo Horizonte, (REF. 92)	185	7—20
	Total	**511**	**16—00**
9 963	**Pela E.F.V.M.**, de Resplendor a Governador Valadares	113	2—50
9 964	— **por ônibus**, de Governador Valadares** a Belo Horizonte**, (REF. 94)	445	14—00
	Total	**558**	**16—50**
9 965	**Pela E.F.V.M.**, de Resplendor a Governador Valadares	113	2—50
9 966	— **por via aérea (C.R.A.N.)**, de Governador Valadares a Belo Horizonte	238	0—50
	Total	**351**	**3—40**
	Ao Rio de Janeiro		
9 967	**Pela E.F.V.M.**, de Resplendor a Nova Era, (REF. 9 961)	326	8—40
9 968	— **pela E.F.C.B.**, de Nova Era ao Rio, (REF. 99)	745	22—30
	Total	**1 071**	**31—10**
9 969	**Pela E.F.V.M.**, de Resplendor a Vitória, (Pedro Nolasco)	217	5—20
9 970	— **pela E.F.L.**, de Vitória ao Rio, (REF. 102)	641	22—05
	Total	**857**	**27—25**
9 971	**Pela E.F.V.M.**, de Resplendor a Vitória, (Pedro Nolasco)	217	5—20
9 972	— **pela Navegação Marítima**, de Vitória ao Rio	491	24—00
	Total	**708**	**29—20**
	A Aimorés		
9 973	**Pela E.F.V.M.**, de Resplendor a Aimoré	37	1—00
9 974	**Por automóvel**, de Resplendor** a Aimorés**, via Itueta* (18)	38	1—15
	A Conselheiro Pena		
9 975	**Pela E.F.V.M.**, de Resplendor a Conselheiro Pena	32	0—50
9 976	**Por automóvel**, de Resplendor** a Conselheiro Pena**, via entroncamento (11), Independência (27), Deus Aumente (45) e Penha do Norte (59)	72	4—00

Número de ordem (REF)	ITINERÁRIOS E MEIOS DE TRANSPORTE	Extensão em km	Tempo médio gasto em viagem h. — m.
	A Itueta		
9 977	**Pela E.F.V.M.**, de Resplendor a Itueta	15	0—2[illegible]
9 978	**Por automóvel**, de Resplendor** a Itueta*	18	0—[illegible]
	A Mantena		
9 979	**Por ônibus**, de Resplendor** a Mantena**, via entroncamento (11), Calixto (21), Aldeia (55) e Cuparaque (61)	104	6—00
	A Pocrane		
9 980	**Pela E.F.V.M.**, de Resplendor a Aimorés	37	1—00
9 881	— **por ônibus**, de Aimorés** a Pocrane, (REF. 251)	82	4—00
	Total	**119**	5—[illegible]
9 982	**Por automóvel**, de Resplendor** a Pocrane, via Quatituba* (15), Tabauna (33), Limoeiro (44), Assaraí (54) e Barra da Figueira (69)	79	4—30
	A Baixo Guandu (Estado do Espí ito Santo)		
9 983	**Pela E.F.V.M.**, de Resplendor a Baixo Guandú	43	1—15
9 984	**Por automóvel**, de Resplendor** a Baixo Guandú, via Itueta (18) e Aimorés** (38)	43	2—00
	A Bom Pastor		
9 985	**Por ônibus**, de Resplendor** a Bom Pastor. via entroncamento (11) e Calixto (21)	44	1—30
	A Calixto		
9 986	**Por ônibus**, de Resplendor** a Calixto, via entroncamento (11)	21	0—4[illegible]
	A Independência		
9 987	**Por ônibus**, de Resplendor** a Independência, via entroncamento (11)	27	1—30
	A Nicolândia		
9 988	**Por ônibus**, de Resplendor** a Nicolândia, via entroncamento (11), Calixto (21) e Bom Pastor (44)	53	2—00
	A Santa Rita do Itueto		
9 989	**Por ônibus**, de Resplendor** a Santa Rita do Ituoto, via Quatituba* (15) e Aldeiamento (27)	41	2—00
	373 — RESSAQUINHA		
	A Belo Horizonte		
9 990	**Pela E.F.C.B.**, de Ressaquinha a Belo Horizonte	237	5—55
9 991	**Por ônibus**, de Ressaquinha** a Belo Horizonte**, via Hermilo Alves (11), Carandaí** (17), Cristiano Otoni** (33), Conselheiro Lafaiete** (52), Gagé** (61), Joaquim Mrtinho* (65), Pires* (80), Água Limpa (113)	146	4—00
	Ao Rio de Janeiro		
9 992	**Pela E.F.C.B.**, de Ressaquinha ao Rio	403	9—15
9 993	**Por ônibus**, e Ressaquinha** ao Rio**, via Barbacena** (20), Santos Dumont** (65), Juiz de Fora** (114), Matias Barbosa** (135), Três Rios (185), Areal (211) Petrópolis (258)	326	6—00
	A Barbacena		
9 994	**Pela E.F.C.B.**, de Ressaquinha a Barbacena	24	0—50
9 995	**Por ônibus**, de Ressaquinha** a Barbacena**	20	0—[illegible]

Número de ordem (REF)	ITINERÁRIOS E MEIOS DE TRANSPORTE	Extensão em km	Tempo médio gasto em viagem h — m
	A Carandaí		
9 996	**Pela E.F.C.B.**, de Ressaquinha a Carandaí	17	0—30
9 997	**Por ônibus**, de Ressaquinha** a Carandaí**, via Hermilo Alves (11)	17	0—20
	A Senhora dos Remédios		
9 998	**Por ônibus**, de Ressaquinha** a Barbacena**	20	0—30
9 999	— **por ônibus**, de Barbacena** a Senhora dos Remédios	49	3—00
	Total	69	3—30
10 000	**Pela E.F.C.B.**, de Ressaquinha a Barbacena	24	0—50
10 001	— **por ônibus**, de Barbacena** a Senhora dos Remédios	49	3—00
	Total	73	3—50
	374 — RIBEIRÃO DAS NEVES		
	A Belo Horizonte		
10 002	**Por ônibus**, e Ribeirão das Neves* a Belo Horizonte**, via Justinópolis(10), Vonda Nova*(17) e Pampulha (21)	30	1—20
	Ao Rio de Janeiro		
10 003	**Por ônibus**, de Ribeirão das Neves* a Belo Horizonte**, (REF. 10 002)	30	1—20
10 004	— **pela E.F.C.B.**, de Belo Horizonte ao Rio, (REF. 981)	640	14—25
	Total	670	15—45
10 005	**Por ônibus**, de Ribeirão das Neves* a Belo Horizonte**, (REF. 10 002)	30	1—20
10 006	— **por ônibus**, de Belo Horizonte** ao Rio**, (REF. 982)	472	10—00
	Total	502	11—20
10 007	**Por ônibus**, de Ribeirão das Neves** a Belo Horizonte**, (REF. 10 002)	30	1—20
10 008	— **por via aérea**, de Belo Ho izonte ao Rio	348	1—15
	Total	378	2—35
	A Contagem		
10 009	**Por ônibus**, de Ribeirão das Neves* a Belo Horizonte**, (REF. 10 002)	30	1—20
10 010	— **por ônibus**, de Belo Horizonte** a Contagem*, (REF. 1 021)	17	0—40
	Total	47	2—00
	A Esmeraldas		
10 011	**Por ônibus**, de Ribeirão das Neves* a Belo Horizonte**, (REF. 10 002)	30	1—20
10 012	— **por ônibus**, de Belo Horizonte** a Esmeraldas*, (REF. 2 233)	65	2—00
	Total	95	3—20
	A Pedro Leopoldo		
10 013	**Por ônibus**, de Ribeirão das Neves* a Pedro Leopoldo**, via Pindaré (11)	23	0—40
	A Vespasiano		
10 014	**Por ônibus**, de Ribeirão das Neves* a Venda Nova*, via Justinópolis (10)	17	0—30
10 015	— **por ônibus**, de Venda Nova* a Vespasiano*, via entroncamento (10)	14	0—25
	Total	31	0—55
	A Justinópolis		
10 016	**Por ônibus**, de Ribeirão das Neves* a Justinópolis	10	0—20
	375 — RIBEIRÃO VERMELHO		
	A Belo Horizonte		
10 017	**Pela R.M.V.**, de Ribeirão Vermelho a Belo Horizonte, via A. Botelho (€), Garças de Minas (201), Divinópolis (343) e Azurita (421)	499	16—05
10 018	**Pela R.M.V.**, de Rebeirão Vermelho a Belo Horizonte, via A. Botelho (6), Aureliano Mourão (49), Divinópolis (202) e Azurita (280)	358	14—25

Número de ordem (REF)	ITINERÁRIOS E MEIOS DE TRANSPORTE	Extensão em km	Tempo médio gasto em viagem h. — m.
10 019	**Por automóvel**, de Ribeirão Vermelho a Lavras**	10	0—20
10 020	— **por ônibus**, de Lavras** a Belo Horizonte**, (REF. 3 353)	261	8—00
	Total	271	8—20
10 021	**Por automóvel**, de Ribeirão Vermelho a Lavras**	10	0—20
10 022	— **por via aérea (C.R.A.N.)**, de Lavras a Belo Horizonte	189	0—50
	Total	199	1—10
	Ao Rio de Janeiro		
10 023	**Pela R.M.V.**, de Ribeirão Vermelho a Barra Mansa, via Lavras (9) e Arantina (185)	294	11—00
10 024	— **pela E.F.C.B.**, de Barra Mansa ao Rio, (REF. 8)	154	2—50
	Total	448	13—50
10 025	**Pela R.M.V.**, de Ribeirão Vermelho a Cruzeiro, via Lavras (9), Três Corações (103), Freitas (167) e Soledade de Minas (183)	273	10—50
10 026	— **pela E.F.C.B.**, de Cruzeiro ao Rio, (REF. 325)	252	4—35
	Total	525	15—25
10 027	**Por automóvel**, de Ribeirão Vermelho a Lavras	10	0—20
10 028	— **por ônibus**, de Lavras** a São João del Rei**, (REF. 6 703)	124	5—00
10 029	— **por ônibus**, de São João del Rei** a Barbacena**, (REF. 7 825)	75	2—30
10 030	— **por ônibus**, de Barbacena** ao Rio**, (REF. 898)	306	6—00
	Total	515	13—50
	A Lavras		
10 031	**Pela R.M.V.**, de Ribeirão Vermelho a Lavras	9	0—20
10 032	**Por automóvel**, de Ribeirão Vermelho a Lavras**	10	0—20
	A Perdões		
10 033	**Pela R.M.V.**, de Ribeirão Vermelho a Perdões, via A. Botelho (6)	20	0—50
10 034	**Por automóvel**, de Ribeirão Vermelho a Perdões**, via Limeira (5)	18	0—40
	376 — RIO ACIMA		
	A Belo Horizonte		
10 035	**Pela E.F.C.B.**, de Rio Acima a Belo Horizonte, via Sabará (32) e General Carneiro (39)	54	2—05
10 036	**Por ônibus**, de Rio Acima a Belo Horizonte**, via Santa Rita (8), Honório Bicalho (10), Nova Lima** (17) e Triângulo (27)	43	1—30
10 037	**Por automóvel**, de Rio Acima a Belo Horizonte**, via Santa Rita(8), Honório Bicalho(10), Nova Lima** (17) entroncamento da BR—3 (29)	33	1—00
	Ao Rio de Janeiro		
10 038	**Pela E.F.C.B.**, de Rio Acima ao Rio	551	14—10
10 039	**Por ônibus**, de Rio Acima a Belo Horizonte**, (REF. 10 036)	43	1—30
10 040	— **por ônibus**, de Belo Horizonte** ao Rio **,(REF. 982)	472	10—00
	Total	515	11—30
10 041	**Por ônibus**, de Rio Acima a Belo Horizonte**, (REF. 10 036)	43	1—30
10 042	— **por via aérea**, de Belo Horizonte ao Rio	348	1—15
	Total	391	2—45
	A Caeté		
10 043	**Pela E.F.C.B.**, de Rio Acima a Caeté, via Sabará (32)	56	2—20
10 044	**Por automóvel**, de Rio Acima a Caeté**, via Santa Rita (8), Honório Bicalho (10), Nova Lima** (17), Triângulo (27), Sabará** (34) e Siderurgica (37)	64	2—00

Número de ordem (REF)	ITINERÁRIOS E MEIOS DE TRANSPORTE	Extensão em km	Tempo médio gasto em viagem h. — m.
	A Itabirito		
10 045	**Pela E.F.C.B.**, de Rio Acima a Itabirito	27	1—00
10 046	**Por ônibus**, de Rio Acima a Itabirito**, via Esperança (25)	30	1—00
	A Nova Lima		
10 047	**Pela E.F.C.B.**, de Rio Acima a Raposos	20	0—40
10 048	— **pela E.F.M.V.**, de Raposos a Nova Lima	9	0—30
	Total	29	1—10
10 049	**Por ônibus**, de Rio Acima a Nova Lima**, via Santa Rita (8) e Honório Bicalho (10)	17	0—25
	A Raposos		
10 050	**Pela E.F.C.B.**, de Rio Acima a Raposos	20	0—40
10 051	**Por automóvel**, de Rio Acima a Raposos, via Santa Rita (8), Honório Bicalho (10), Nova Lima** (17) e entroncamento (21)	28	0—50
	A Santa Bárbara		
10 052	**Pela E.F.C.B.**, de Rio Acima a Santa Bárbara, via Sabará (32)	107	3—35
10 053	**Por automóvel**, de Rio Acima a Santa Bárbara**, via Santa Rita(8), Honório Bicalho (10), Nova Lima** (17), Triângulo (27), Sabará** (32), Siderúrgica (37), Caeté** (6?), João Vasconcelos (74), Barão de Cocais** (102) e Barra Feliz (107)	114	3—30
	377 — RIO CASCA		
	A Belo Horizonte		
10 054	**Pela E.F.L.**, de Rio Casca a Ponte Nova	51	2—00
10 055	— **pela E.F.C.B.**, de Ponte Nova a Belo Horizonte, (REF. 51)	252	10—15
	Total	303	12—15
10 056	**Por ônibus**, de Rio Casca** a Belo Horizonte**, via Piedade (16), Jatiboca (23), Guandú (29), Usina Pião (38), Ponte Nova** (49), Acaiaca (84), Mariana** (129), Passagem de Mariana (133), Ouro Preto** (141), Cachoeira do Campo*(162), Amarantina (170), Itabirito** (182), Usina Esperança (187) e entroncamento da BR—3 (213)	239	7—30
	Ao Rio de Janeiro		
10 057	**Pela E.F.L.**, de Rio Casca ao Rio, via Ponte Nova (51), Ligação (196), Furtado de Campos (251) e Três Rios (368)	513	18—35
10 058	**Por ônibus**, de Rio Casca** a Ponte Nova**, via Piedade (16), Jatiboca (23), Guandú (29) e Usina Pião (38)	49	2—30
10 059	— **por ônibus**, de Ponte Nova** a Ubá**, (REF. 459)	114	4—30
10 060	— **por ônibus**, de Ubá** a Juiz de Fora**, (REF. 460)	121	4—00
10 061	— **por ônibus**, de Juiz de Fora** ao Rio**, (REF. 461)	212	4—00
	Total	496	15—00
	A Abre Campo		
10 062	**Por ônibus**, de Rio Casca** a Abre Campo**	28	1—00
10 063	**Pela E.F.L.**, de Rio Casca a São Pedro dos Ferros	28	1—00
10 064	— **por ônibus**, de São Pedro dos Ferros** a Abre Campo**	26	1—00
	Total	54	2—00
	A Dom Silvério		
10 065	**Pela E.F.L.**, de Rio Casca a Dom Silvério, via Ponte Nova (51)	115	5—10
10 066	**Por ônibus**, de Rio Casca** a Ponte Nova**, (REF. 10 058)	49	2—30
10 067	— **por ônibus**, de Ponte Nova** a Dom Silvério**, (REF. 9 476)	52	2—00
	Total	101	4—30

Número de ordem (REF)	ITINERÁRIOS E MEIOS DE TRANSPORTE	Extensão em km	Tempo médio gasto em viagem h. — m.
10 068	**Por automóvel**, de Rio Casca** a Dom Silvério**, via Piedade (16), Santa Cruz do Escalvado (28), São Sebastião do Sobe bo (37) e Rio Doce (40)...	60	2—30
	A Ponte Nova		
10 069	**Pela E.F.L.**, de Rio Casca a Ponte Nova	51	2—00
10 070	**Por ônibus**, de Rio Casca** a Ponte Nova**, (REF. 10 058)	49	2—30
	A Santa Cruz do Escalvado		
10 071	**Pela E.F.L.**, de Rio Casca a Ponte Nova	51	2—00
10 072	— **por ônibus**, de Ponte Nova** a Santa Cruz do Escalvado, (REF. 9 483)	38	1—30
	Total	**89**	**3—3**
10 073	**Por ônibus**, de Rio Casca** a Ponte Nova**, (REF. 10 058)	49	2—30
10 074	— **por ônibus**, de Ponte Nova** a Santa Cruz do Escalvado, (REF. 9 483)	38	1—30
	Total	**87**	**4—0**
10 075	**Por automóvel**, de Rio Casca** a Santa Cruz do Escalvado, via Piedade (16)	28	1—20
	A Santo Antônio do Grama		
10 076	**Por ônibus**, de Rio Casca** a Santo Antônio do Grama	22	0—50
	A São Domingos do Prata		
10 077	**Pela E.F.L.**, de Rio Casca a Dom Silvério, (REF. 10 065)	115	5—10
10 078	— **por ônibus**, de Dom Silvé io** a São Domingos do Prata**, (REF. 4 033)	53	2—00
	Total	**168**	**7—10**
10 079	**Por ônibus**, de Rio Casca** a São Domingos do Prata**, via Ju umirim (21), Ilhéus do Prata (49), Cônego João Pio (67) e Vargem Linda (79)	93	4—30
	A São José do Goiabal		
10 080	**Pela E.F.L.**, de Rio Casca a Dom Silvério, (REF. 10 065)	115	5—10
10 081	— **por ônibus**, de Dom Silvério** a São Domingos do Prata**, (REF. 4 033)	53	2—00
10 082	— **por ônibus**, de São Domingos do Prata **a São José do Goiabal***, via Esperança (15) e Dionisio* (28)	46	2—00
	Total	**214**	**9—10**
10 083	**Por ônibus**, de Rio Casca** a São José do Goiabal***, via Ju umirim (21) e Ponte Benedito Valadares (43)	63	3—00
	A São Pedro dos Ferros		
10 084	**Pela E.F.L.**, de Rio Casca a São Pedro dos Ferros	28	1—00
10 085	**Por ônibus**, de Rio Casca** a São Pedro dos Fer.os**, via Óculo Pequeno (18)	25	1—00
	A Jurumirim		
10 086	**Por ônibus**, de Rio Casca** a Jurumirim	21	0—45
	378 — RIO DO PRADO		
	A Belo Horizonte		
10 087	**Por automóvel**, de Rio do Prado a Jequitinhonha**, via Rubim (36), entroncamento (70) e Guarani (86)	121	5—00
10 088	— **por ônibus**, de Jequitinhonha** a Itaobim*, (REF. 6 238)	72	2—30
10 089	— **por ônibus**, de Itaobim* a Teófilo Otoni**, (REF. 349)	161	4—30
10 090	— **por ônibus**, de Teófilo Otoni** a Governador Valadares**, (REF. 190)	156	4—00
10 091	— **pela E.F.V.M.**, de Governador Valadares a Nova Era, (REF. 191)	213	5—40
10 092	— **pela E.F.C.B.**, de Nova Era a Belo Horizonte, (REF. 92)	185	7—20
	Total	**908**	**29—00**

Número de ordem (REF)	ITINERÁRIOS E MEIOS DE TRANSPORTE	Extensão em km	Tempo médio gasto em viagem h. — m.
10 093	**Por automóvel**, de Rio do Prado a Jequitinhonha**, (REF. 10 087)	121	5—00
10 094	— **por ônibus**, de Jequitinhonha** a Itaobim*, (REF. 6 238)	72	2—30
10 095	— **por ônibus**, de Itaobim* a Teófilo Otoni**, (REF. 349)	161	4—30
10 096	— **por ônibus**, de Teófilo Otoni** a Governador Valadares**, (REF. 190)	156	4—00
10 097	— **por ônibus**, de Governador Valadares** a Belo Horizonte**, (REF. 94)	445	14—00
	Total	955	30—00
10 098	**Por automóvel**, de Rio do Prado a Montes Claros**, via Rubim (36), Almenara** (76), Pedra Grande (118), Pedra Azul** (178), entroncamento (193), André Fernandes (214), Salinas** (326), Agua Branca (374), entroncamento para Rio Pardo (405), Peixe Bravo (414), entroncamento (458), Estivinha (471), Barrocão (501) e Francisco Sá* (543)	598	19—00
10 099	— **pela E.F.C.B.**, de Montes Claros a Belo Horizonte, (REF. 358)	540	18—10
	Total	1 138	37—10
10 100	**Por automóvel**, de Rio do Prado a Almenara**, via Rubim (36) e entroncamento (70)	76	3—00
10 101	— **por via aérea (C.R.A.N.)**, de Almenara a Belo Horizonte	535	2—30
	Total	611	5—30
	Ao Rio de Janeiro		
10 102	**Por automóvel**, de Rio do Prado a Jequtinhonha**, (REF. 10 087)	121	5—00
10 103	— **por ônibus**, de Jequitinhonha** a Itaobim*, (REF. 6 238)	72	2—30
10 104	— **por ônibus**, de Itaobim* a Teófilo Otoni**, (REF. 349)	161	4—30
10 105	— **por ônibus**, de Teófilo Otoni** a Governador Valadares**, (REF. 190)	156	4—00
10 106	— **pela E.F.V.M.**, de Governador Valadares a Nova Era, (REF. 191)	213	5—40
10 107	— **pela E.F.C.B.**, de Nova Era ao Rio, (REF. 99)	745	22—30
	Total	1 468	44—10
10 108	**Por automóvel**, de Rio do Prado a Jequitinhonha**, (REF. 10 087)	121	5—00
10 109	— **por ônibus**, de Jequitinhonha** a Itaobim*, (REF. 6 238)	72	2—30
10 110	— **por ônibus**, de Itaobim* a Teófilo Otoni**, (REF. 349)	161	4—30
10 111	— **por ônibus**, de Teófilo Otoni** a Caratinga**, (REF. 215)	277	8—00
10 112	— **por ônibus**, de Caratinga** ao Rio**, (REF. 105)	498	13—00
	Total	1 129	33—00
10 113	**Por automóvel**, de Rio do Prado a Montes Claros**, (REF. 1 098)	598	19—00
10 114	— **pela E.F.C.B.**, de Montes Claros ao Rio, (REF. 371)	1 116	32—35
	Total	1 714	51—35
10 115	**Por automóvel**, de Rio do Prado a Almenara**, (REF. 10 100)	76	3—00
10 116	— **por via aérea (C.R.A.N.)**, de Almenara ao Rio, (REF. 372)	883	4—00
	Total	959	7—00
	A Jacinto		
10 117	**Por automóvel**, de Rio do Prado a Jacinto, via Rubim (36), entroncamento (70), Almenara** (76) e entroncamento (112)	136	6—00
10 118	**A cavalo**, de Rio do Prado a Jacinto, via Rubim (34) e Conceição (54)	82	15—00
	A Joaíma		
10 119	**Por automóvel**, de Rio do Prado a Joaíma** ,via Felisburgo (24) e entroncamento (60)	69	2—30
	A Machacalis		
10 120	**Por automóvel**, de Rio do Prado a Machacalis, via Felisburgo (24), entroncamento (60), Pampã (87) e Águas Formosas* (123)	153	7—00
	A Rubim		
10 121	**Por automóvel**, de Rio do Prado a Rubim	36	1—30
	A Alcobaça (Estado da Bahia)		
10 122	**Por automóvel**, de Rio do Prado a Alcobaça, via Felisburgo (24), entroncamento (60), Pampã (87), Aguas Formosas* (123), Machacalis (153), Umburatiba (183), Bom Jesus do Belem (223), Lajedão (247) e Medeiros Neto (307)	407	19—00

Número de ordem (REF)	ITINERÁRIOS E MEIOS DE TRANSPORTE	Extensão em km	Tempo médio gasto em viagem h. — m.
	A Pôrto Seguro (Estado da Bahia)		
10 123	**Por automóvel**, de Rio do Prado a Pôrto Seguro, via Rubim (36), Almenara** (76), Jacinto (136), Salto da Divisa (194), Itagí (236), Mundo Novo (252) e Serrinha (269).....	333	13—00
	A Prado (Estado da Bahia)		
10 124	**Por automóvel**, de Rio do Prado a Prado, via Felisburgo (24), entroncamento (60), Pampã (87), Águas Formosas** (123), Machacalis (153), Umburatiba (183), Bom Jesus do Belem (223), Lajedão (247), Medeiros Neto (307) e Alcobaça (407).....	437	20—00
	A Palmópolis		
10 125	**Por automóvel**, de Rio do Prado a Palmópolis.....	30	1—30
	379 — RIO ESPERA		
	A Belo Horizonte		
10 126	**Por ônibus**, de Rio Espera* a Conselheiro Lafaiete**, via Rio Melo (9), Piranguita (18), Santana dos Montes** (32) e São Vicente de Paula (46).....	59	3—00
10 127	— **pela E.F.C.B.**, de Conselheiro Lafaiete a Belo Horizonte.....	178	4—05
	Total.....	237	7—05
10 128	**Por ônibus**, de Rio Espera* a Conselheiro Lafaiete**, (REF. 10 126).....	59	3—00
10 129	— **por ônibus**, de Conselheiro Lafaiete** a Belo Horizonte**, (REF. 3 248).....	94	2—40
	Total.....	153	5—40
	Ao Rio de Janeiro		
10 130	**Por ônibus**, de Rio Espera* a Conselheiro Lafaiete**, (REF. 10 126).....	59	3—00
10 131	— **pela E.F.C.B.**, de Conselheiro Lafaiete ao Rio.....	463	10—15
	Total.....	522	13—15
10 132	**Por ônibus**, de Rio Espera** a Conselheiro Lafaiete**, (REF. 10 126).....	59	3—00
10 133	— **por ônibus**, de Conselheiro Lafaiete** ao Rio**, (REF. 3 251).....	378	8—00
	Total.....	437	11—00
	A Alto Rio Doce		
10 134	**Por automóvel**, de Rio Espera* a Alto Rio Doce**, via Cipotânea (21) e entroncamento (38)....	41	2—00
10 135	**A cavalo**, de Rio Espera a Alto Rio Doce, via Córrego Santana (11).....	28	5—00
	A Capela Nova		
10 136	**Por ônibus**, de Rio Espera* a Capela Nova*, via Rio Melo (9).....	25	1—15
	A Cipotânia		
10 137	**Por automóvel**, de Rio Espera* a Cipotânia.....	21	1—00
10 138	**A cavalo**, de Rio Espera a Cipotânea.....	16	2—40
	A Conselheiro Lafaiete		
10 139	**Por ônibus**, de Rio Espera* a Conselheiro Lafaiete**, (REF. 10 126).....	59	3—00
10 140	**Por ônibus**, de Rio Espera* a Conselheiro Lafaiete**, via Lamim (9), Joselândia (24), Santana dos Montes** (39) e São Vicente de Paula (53).....	66	4—00
	A Piranga		
10 141	**Por ônibus**, de Rio Espera* a Piranga*, via Lamim (9) Cedro (14) e Senhora de Oliveira (26)...	48	2—30
	A Senhora de Oliveira		
10 142	**Por ônibus**, de Rio Espera* a Senhora de Oliveira, via Lamim (9) e Cedro (14).....	26	1—20

Número de ordem (REF)	ITINERÁRIOS E MEIOS DE TRANSPORTE	Extensão em km	Tempo médio gasto em viagem h. — m.
	A Lamim		
10 143	**Por ônibus**, de Rio Espera* a Lamim	9	0—25
	A Piranguita		
10 144	**Por ônibus**, de Rio Espera* a Piranguita, via Rio Melo (9)	18	0—45
	380 — RIO NOVO		
	A Belo Horizonte		
10 145	**Pela E.F.L.**, de Rio Novo a Juiz de Fora	58	2—15
10 146	— **pela E.F.C.B.**, de Juiz de Fora a Horizonte	365	8—35
	Total	**423**	**10—50**
10 147	**Por ônibus**, de Rio Novo** a Juiz de Fora**, via Goianá (13), Ferreira Laje (17), Coronel Pacheco* (27) e Muçumgê (46)	57	2—00
10 148	— **por ônibus**, de Juiz de Fora** a Belo Horizonte**, (REF. 1 110)	260	6—30
	Total	**317**	**8—30**
10 149	**Por ônibus**, de Rio Novo** a Juiz de Fora**, (REF. 10 147)	57	2—00
10 150	— **pela E.F.C.B.**, de Juiz de Fora a Belo Horizonte	365	8—35
	Total	**422**	**10—35**
	Ao Rio de Janeiro		
10 151	**Pela E.F.L.**, de Rio Novo ao Rio, via Furtado de Campos (9) e Três Rios (126)	271	10—15
10 152	**Por ônibus**, de Rio Novo** a Juiz de Fora**, (REF. 10 147)	57	2—00
10 153	— **por ônibus**, de Juiz de Fora** ao Rio**, (REF. 1 115)	212	4—00
	Total	**269**	**6—00**
	A Descoberto		
10 154	**Por ônibus**, do Rio Novo** a Descoberto*, via São João Nepomuceno** (25)	40	1—40
	A Guarani		
10 155	**Pela E.F.L.**, de Rio Novo a Guaraní, via Furtado de Campos (9)	23	1—15
10 156	**Por automóvel**, de Rio Novo** a Guarani**	25	1—20
	A Juiz de Fora		
10 157	**Pela E.F.L.**, de Rio Novo a Juiz de Fora	58	2—15
10 158	**Por ônibus**, de Rio Novo** a Juiz de Fora**, (REF. 10 147)	57	2—00
	A Piau		
10 159	**Por ônibus**, de Rio Novo** a Coronel Pacheco*, via Goianá (13) e Ferreira Laje (17)	27	1—00
10 160	— **por ônibus**, de Coronel Pacheco* a Piau***, via entroncamento de Piau (7)	15	0—30
	Total	**42**	**1—30**
10 161	**Pela E.F.L.**, de Rio Novo a Coronel Pacheco	21	0—50
10 162	— **por ônibus**, de Coronel Pacheco* a Piau***, (REF. 10 160)	15	0—30
	Total	**36**	**1—20**
	A São João Nepomuceno		
10 163	**Pela E.F.L.**, de Rio Novo a São João Nepomuceno, via Furtado de Campos (9)	23	1—30
10 164	**Por ônibus**, de Rio Novo** a São João Nepomuceno**	25	1—00

Número de ordem (REF)	ITINERÁRIOS E MEIOS DE TRANSPORTE	Extensão em km	Tempo médio gasto em viagem h. — m.
	A Tabuleiro		
10 165	**Por ônibus**, de Rio Novo** a Coronel Pacheco*, (REF. 10 159)	27	1—00
10 166	— **por ônibus**, de Coronel Pacheco* a Tabuleiro*, via entroncamento de Piau (7)	32	1—1
	Total	59	2—15
10 167	**Pela E.F.L.**, de Rio Novo a Coronel Pacheco	21	0—50
10 168	— **por ônibus**, de Coronel Pacheco* a Tabuleiro*, (REF. 10 166)	32	1—15
	Total	53	2—05
	A Goianá		
10 169	**Pela E.F.L.**, de Rio Novo a Goianá	10	0—20
10 170	**Por ônibus**, de Rio Novo **a Goianá	13	0—25
	381 — RIO PARANAIBA		
	A Belo Horizonte		
10 171	**Por ônibus**, de Rio Paranaiba* a São Gotardo**, via entroncamento (18) e Guarda dos Ferreiros* (31)	42	1—15
10 172	— **por ônibus**, de São Gotardo** a Belo Horizonte**, (REF. 7 410)	334	8—00
	Total	376	9—15
10 173	**Por ônibus**, de Rio Paranaiba* a São Gotardo**, (REF. 10 171)	42	1—15
10 174	— **por ônibus**, de São Gotardo** a Barra do Funchal, (REF. 7 407)	30	1—00
10 175	— **pela R.M.V.**, de Barra do Funchal a Belo Horizonte, (REF. 7 408)	335	14—50
	Total	407	17—05
	Ao Rio de Janeiro		
10 176	**Por ônibus**, de Rio Paranaiba* a Ibiá**, via entroncamento (18), Guarda dos Ferreiros* (31) e Paraíso (67)	85	2—40
10 177	— **pela R.M.V.**, de Ibiá a Barra Mansa, (REF. 2 578)	674	26—55
10 178	— **pela E.F.C.B.**, de Barra Mansa ao Rio, (REF. 8)	154	2—50
	Total	913	32—25
10 179	**Por ônibus**, de Rio Paranaiba* a São Gotardo**, (REF. 10 171)	42	1—15
10 180	— **por ônibus**, de São Gotardo** a Belo Horizonte**, (REF. 7 410)	334	8—00
10 181	— **pela E.F.C.B.**, de Belo Horizonte ao Rio, (REF. 981)	640	14—25
	Total	1 016	23—40
10 182	**Por ônibus**, de Rio Paranaiba* a São Gotardo**, (REF. 10 171)	42	1—15
10 183	— **por ônibus**, de São Gotardo** a Belo Horizonte**, (REF. 7 410)	334	8—00
10 184	— **por ônibus**, de Belo Horizonte** ao Rio**, (REF. 982)	472	10—00
	Total	848	19—15
10 185	**Por ônibus**, de Rio Paranaiba* a São Gotardo**, (REF. 10 171)	42	1—15
10 186	— **por ônibus**, de São Gotardo** a Belo Horizonte**, (REF. 7 410)	334	8—00
10 187	— **por via aérea**, de Belo Horizonte ao Rio	348	1—15
	Total	724	10—30
	A Campos Altos		
10 188	**Por ônibus**, de Rio Paranaiba* a São Gotardo**, (REF. 10 171)	42	1—15
10 189	— **por ônibus**, de São Gotardo** a Campos Alto**, via Guarda dos Ferreiros* (11), entroncamento (21), São José da Bela Vista (41), São Jerônimo dos Poções (56) e Sobradinho (71)	74	3—40
	Total	116	4—55
10 190	**Por automóvel**, de Rio Paranaiba* a Campos Altos**, via entroncamento (18), Guarda dos Ferreiros* (31), entroncamento (41) e São Jerônimo dos Poções (67) e Sobradinho (82)	85	3—00
	A Carmo do Paranaiba		
10 191	**Por ônibus**, de Rio Paranaíba* a Carmo do Paranaiba**, via Pouso dos Carreiros (18)	33	1—20

Número de ordem (REF)	ITINERÁRIOS E MEIOS DE TRANSPORTE	Extensão em km	Tempo médio gasto em viagem h. — m.
	A Ibiá		
10 192	**Por ônibus**, de Rio Paranaiba* a Ibiá**, (REF. 10 176)	85	2—40
	A Matutina		
10 193	**Por ônibus**, de Rio Paranaiba* a São Gotardo**, (REF. 10 171)	42	1—15
10 194	— **por ônibus**, de São Gotardo** a Matutina	22	1—00
	Total	64	2—15
	A São Gotardo		
10 195	**Por ônibus**, de Rio Paranaiba* a São Gotardo**, (REF. 10 171)	42	1—15
	A Serra do Salitre		
10 196	**Por automóvel**, de Rio Paranaiba* a Serra do Salitre**	64	1—30
	A Tiros		
10 197	**Por ônibus**, de Rio Paranaiba* a São Gotardo**, (REF. 10 171)	42	1—15
10 198	— **por ônibus**, de São Gotardo** a Tiros**, (REF. 45)	54	2—30
	Total	96	3—45
	A Arapuá		
10 199	**Por ônibus**, de Rio Paranaiba* a Arapuá, via Pouso dos Carreiros (18)	34	1—30
	382 — RIO PARDO DE MINAS		
	A Belo Horizonte		
10 200	**Por automóvel**, de Rio Pardo de Minas a Montes Claros**, via Peixe Bravo (48), entroncamento (92), Estivinha (105), Barrocão (135), Francisco Sá* (177) e Tamanduá (197)	232	10—00
10 201	— **pela E.F.C.B.**, de Montes Claros a Belo Horizonte, (REF. 358)	540	18—10
	Total	772	28—10
10 202	**Por automóvel**, de Rio Pardo de Minas a Montes Claros**, (REF. 10 200)	232	10—00
10 203	— **por ônibus**, de Montes Claros** a Belo Horizonte**, (REF. 1 176)	539	14—00
	Total	771	24—00
10 204	**Por automóvel**, de Rio Pardo de Minas a Montes Claros**, (REF. 10 200)	232	10—00
10 205	— **por via aérea (C.R.A.N.)**, de Montes Claros a Belo Horizonte, (REF. 1 455)	347	1—30
	Total	579	11—30
	Ao Rio de Janeiro		
10 206	**Por automóvel**, de Rio Pardo de Minas a Montes Claros**, (REF. 10 200)	232	10—00
10 207	— **pela E.F.C.B.**, de Montes Claros ao Rio, (REF. 371)	1 116	32—35
	Total	1 348	42—35
10 208	**Por automóvel**, de Rio Pardo de Minas a Montes Claros**, (REF. 10 200)	232	10—00
10 209	— **por ônibus**, de Montes Claros** a Belo Horizonte**, (REF. 1 176)	539	14—00
10 210	— **por ônibus**, de Belo Horizonte** ao Rio**, (REF. 982)	472	10—00
	Total	1 243	34—00
10 211	**Por automóvel**, de Rio Pardo de Miuas a Montes Claros**, (REF. 10 200)	232	10—00
10 212	— **por via aérea (C.R.A.N.)**, de Montes Claros ao Rio, (REF. 1 462)	695	2—45
	Total	927	12—45
	A Espinosa		
10 213	**Por automóvel**, de Rio Pardo de Minas a Espinosa**, via Peixe Bravo (48), entroncamento (92) Riacho dos Machados (103), Mucambinho (118), Porteirinha* (135), Môrro Preto (167), Mato Verde (183) Monte Azul* (212) e Dourados (222)	217	11—00
10 214	**A cavalo**, de Rio Pardo de Minas a Espinosa, via Montezuma (60)	115	22—00

Número de ordem (REF)	ITINERÁRIOS E MEIOS DE TRANSPORTE	Extensão em km	Tempo médio gasto em viagem h — m
	A Mato Verde		
10 215	**Por automóvel,** de Rio Pardo de Minas a Mato Verde, via Peixe Bravo (48), entroncamento (92), Riacho dos Machados (103), Mucambinho (118), Porteirinha* (135) e Môrro Preto (167)..	183	8—30
10 216	**A cavalo,** de Rio Pardo de Minas a Mato Verde.....	65	12—00
	A Monte Azul		
10 217	**Por automóvel,** de Rio Pardo de Minas a Mato Verde, via Peixe Bravo (48), entroncamento (92), Riacho dos Machados (103), Mucambinho (118), Porteirinha* (135), Môrro Preto (167) e Mato Verde (183).....	212	9—30
	A Porteirinha		
10 218	**Por automóvel,** de Rio Pardo de Minas a Porteirinha*, via Peixe Bravo (48), entroncamento (92), Riacho dos Machados (103) e Mucambinho (118).....	135	6—30
10 219	**A cavalo,** de Rio Pardo de Minas a Porteirinha, via Serranópolis (24).....	78	14—00
	A Salinas		
10 220	**Por automóvel,** de Rio Pardo de Minas a Salinas**, via entroncamento (39), Água Branca(70) e entroncamento (76).....	118	4—30
10 221	**A cavalo,** de Rio Pardo de Minas a Salinas.....	94	18—00
	A São João do Paraiso		
10 222	**Por automóvel,** de Rio Pardo de Minas a São João do Paraíso, via Indaiabira (53).....	94	4—00
10 223	**A cavalo,** de Rio Pardo de Minas a São João do Paraiso, via Indaiabira (53).....	94	18—00
	A Taiobeiras		
10 224	**Por automóvel,** de Rio Pardo de Minas a Taiobeiras*, via entroncamento (39), Água Branca (70), entroncamento (76) e Proaçu (100).....	112	4—30
10 225	**A cavalo,** de Rio Pardo de Minas a Taiobeiras.....	48	9—00
	A Jacaraci (Estado da Bahia)		
10 226	**Por automóvel,** de Rio Pardo de Minas a Jacarací, via Montezuma (60) e Boa Vista (88).....	121	5—00
	A Indaiabira		
10 227	**Por automóvel,** de Rio Pardo de Minas a Indaiabira.....	53	2—30
	A Montezuma		
10 228	**Por automóvel,** de Rio Pardo de Minas a Montezuma.....	60	3—00
	A Serra Nova		
10 229	**Por automóvel,** de Rio Pardo de Minas a Serra Nova.....	22	1—00
10 230	**A cavalo,** de Rio Pardo de Minas a Serra Nova.....	22	4—00
	383 — RIO PIRACICABA		
	A Belo Horizonte		
10 231	**Pela E.F.C.B.,** de Rio Piracicaba a Belo Horizonte, (REF. 452).....	142	5—45
10 232	**Por ônibus,** de Rio Piracicaba* a João Monlevade**.....	18	0—40
10 233	— **por ônibus,** de João Monlevade** a Belo Horizonte**, (REF. 8 169).....	157	6—00
	Total.....	175	6—40

Número de ordem (REF)	ITINERÁRIOS E MEIOS DE TRANSPORTE	Extensão em km	Tempo médio gasto em viagem h. — m.
10 234	**Por automóvel,** de Rio Piracicaba* a Belo Horizonte**, via Bicas (3), Itajuru (7), Cruzes (12), Floralia (23), Santa Bárbara** (39), Barra Feliz (46), Barão de Cocais** (51), João Vasconcelos (79), Caeté** (89), Siderúrgica (116), Sabará** (119) e Triângulo (126)	142	5—00
	Ao Rio de Janeiro		
10 235	**Pela E.F.C.B.,** de Rio Piracicaba ao Rio, via Sabará (119), Burnier (204) o Joaquim Murtinho (224)	702	21—15
10 236	**Por ônibus,** de Rio Piracicaba* a João Monlevade**	18	0—40
10 237	— **por ônibus,** de João Monlevade** a Belo Horizonte**, (REF. 8 169)	157	6—00
10 238	— **por ônibus,** de Belo Horizonte** ao Rio**, (REF. 982)	472	10—00
	Total	**647**	**16—40**
	A Alvinópolis		
10 239	**Por ônibus,** de Rio Piracicaba* a Alvinópolis**, via Padre Pinto (22) e Bicas (34)	37	1—30
	A Itabira		
10 240	**Pela E.F.C.B.,** de Rio Piracicaba a Nova Era	43	1—45
10 241	— **pela E.F.V.M.,** de Nova Era a Itabira, (REF. 8 178)	45	2—10
	Total	**88**	**3—55**
10 242	**Pela E.F.C.B.,** de Rio Piracicaba a Santa Bárbara	43	1—45
10 243	— **por ônibus,** de Santa Bárbara** a Itabira**, via São Gonçalo do Rio Abaixo (24), Chapada (39) e Conceição (56)	64	2—30
	Total	**107**	**4—15**
10 244	**Por automóvel,** de Rio Piracicaba* a Itabira**, via João Monlevade** (18), Onça (22), Nova Era** (38), Desembargador Drumond (41) e Piteiras (59)	76	2—30
	A Nova Era		
10 245	**Pela E.F.C.B.,** de Rio Piracicaba a Nova Era	43	1—45
10 246	**Por ônibus,** de Rio Piracicaba* a João Monlevade**	18	0—40
10 247	— **por ônibus,** de João Monlevade** a Nova Era,** via Onça (4	20	0—50
	Total	**38**	**1—30**
	A Santa Bárbara		
10 248	**Pela E.F.C.B.,** de Rio Piracicaba a Santa Bárbara	43	1—45
10 249	**Por automóvel,** de Rio Piracicaba* a Santa Bárbara**, via Bicas (3), Itajurú (7), Cruzes (12), Florália (23) e entroncamento (33)	39	1—20
	A São Domingos do Prata		
10 250	**Pela E.F.C.B.,** de Rio Piracicaba a João Monlevade	14	0—40
10 251	— **por ônibus,** de João Monlevade** a São Domingos do Prata**, via Onça (4)	26	1—00
	Total	**40**	**1—40**
10 252	**Por ônibus,** de Rio Piracicaba* a João Monlevade**	18	0—40
10 253	— **por ônibus,** de João Monlevade** a São Domingos do Prata**, via Onça (4)	26	1—00
	Total	**44**	**1—40**
	A Conceição de Piracicaba		
10 254	**Por automóvel,** de Rio Piracicaba* a Conceição de Piracicaba	12	0—30
	A João Monlevade		
10 255	**Pela E.F.C.B.,** de Rio Piracicaba a João Monlevade	14	0—40
10 256	**Por ônibus,** de Rio Piracicaba* a João Monlevade**	18	0—40
	A Padre Pinto		
10 257	**Por ônibus,** de Rio Piracicaba* a Padre Pinto, via Bicas (3)	15	0—45

Número de ordem (REF)	ITINERÁRIOS E MEIOS DE TRANSPORTE	Extensão em km	Tempo médio gasto em viagem h. — m.
	384 — RIO POMBA		
	A Belo Horizonte		
10 258	**Pela E.F.L.**, de Rio Pomba a Juiz de Fora, via Guarani (27) e Furtado de Campos (41)	108	4—20
10 259	— **pela E.F.C.B.**, de Juiz de Fora a Belo Horizonte	365	8—35
	Total	**473**	**12—55**
10 260	**Por ônibus**, de Rio Pomba** a Juiz de Fora**, (REF. 7 490)	76	3—00
10 261	— **por ônibus**, de Juiz de Fora** a Belo Horizonte**, (REF. 1 110)	260	6—30
	Total	**336**	**9 30**
	Ao Rio de Janeiro		
10 262	**Pela E.F.L.**, de Rio Pomba ao Rio, via Guarani (27), Furtado de Campos (41) e Três Rios (179)	304	10—40
10 263	**Pela E.F L.**, de Rio Pomba a Juiz de Fora, (REF. 10 258)	108	4—20
10 264	— **pela E.F.C.B.**, de Juiz de Fora ao Rio	275	5—55
	Total	**383**	**10—15**
10 265	**Por ônibus**, de Rio Pomba** a Juiz de Fora** (REF. 7 490)	76	3—00
10 266	— **por ônibus**, de Juiz de Fora** ao Rio, (REF. 1 115)	212	4—00
	Total	**288**	**7—00**
	A Dôres do Turvo		
10 267	**Por ônibus**, de Rio Pomba** a Ubá**, via Tocantins* (30)	45	1—40
10 268	— **por ônibus**, de Ubá** a Dôres do Turvo, via Divino de Ubá (23) e Senador Firmino* (43)	57	2—15
	Total	**102**	**3—55**
10 269	**Por automóvel**, de Rio Pomba** a Dôres do Turvo, via Silveirânia (18)	45	1—30
	A Guarani		
10 270	**Pela E.F.L.**, de Rio Pomba a Guarani	27	1—15
10 271	**Por automóvel**, de Rio Pomba** a Guarani**, via Passa Cinco (12)	25	1—00
	A Mercês		
10 272	**Por automóvel**, de Rio Pomba** a Mercês, via entroncamento (9)	27	1—00
	A Pirauba		
10 273	**Pela E.F.L.**, de Rio Pomba a Piraúba, via Guarani (27)	43	1—45
10 274	**Por automóvel**, de Rio Pomba** a Piraúba	22	0—50
	A Tabuleiro		
10 275	**Por ônibus**, de Rio Pomba** a Tabuleiro	14	0—30
	A Tocantins		
10 276	**Por ônibus**, de Rio Pomba** a Tocantins,* via entroncamento (3)	30	1—00
	A Silveirânia		
10 277	**Por automóvel**, de Rio Pomba** a Silveirânia	18	0—40
	385 — RIO PRETO		
	A Belo Horizonte		
10 278	**Pela E.F.C.B.**, de Rio Prêto (estação de Parapeúna) a Belo Horizonte, via Marquês de Valença (39) e Afonso Arinos (99)	510	13—45
10 279	**Por automóvel**, de Rio Prêto*** a Belo Horizonte**, via Pentagna(22), Marquês de Valença (33), Táboas (43), Rio das Flores (50), Manuel Duarte (62), estação de Três Ilhas (77), Afonso Arinos (91), Paraibuna (95) e daí pela BR—3 (rodovia Presidente Kubitschek)	400	11—00

Número de ordem (REF)	ITINERÁRIOS E MEIOS DE TRANSPORTE	Extensão em km	Tempo médio gasto em viagem h. — m.
	Ao Rio de Janeiro		
10 280	**Pela E.F.C.B.**, de Rio Prêto (estação de Parapeúna) ao Rio, via Marquês de Valença (39), Juparanã (64) e Barra do Piraí (88)	196	6—00
10 281	**Pela E.F.C.B.**, de Rio Prêto (estação do Parapeúna) ao Rio, via Marquês de Valença (39), Juparanã (64), Barão de Vassoura (67) e Vassouras (73)	216	7—40
10 282	**Por ônibus**, de Rio Preto*** ao Rio**, via Pentagna (22), Marquês de Valença (33), Esteves (41), Barra do Piraí (69), Piraí (74), São Joaquim (80) e daí pela BR—2 (rodovia Presidente Dutra)	169	5—10
	A Bom Jardim de Minas		
10 283	**Pela E.F.C.B.**, de Rio Prêto (estação de Parapeúna) a Santa Rita do Jacutinga	37	1—35
10 284	— **pela R.M.V.**, de Santa Rita do Jacutinga a Bom Jardim de Minas	42	1—55
	Total	79	3 -30
	A Juiz de Fora		
10 285	**Pela E.F.C.B.**, de Rio Prêto (estação de Parapeúna) a Juiz de Fora, via Marquês de Valença (39) e Afonso Arinos (99)	145	6—10
10 286	**Por automóvel**, de Rio Preto*** a Juiz de Fora**, via entroncamento (6), Conceição do Monte Alegre (13), Santa Bárbara do Monte Verde (25), Monte Verde (49) e Salvaterra (77)	83	4—00
	A Lima Duarte		
10 287	**Pela E.F.C.B.**, de Rio Preto (estação de Parapeúna) a Lima Duarte, via Marquês de Valença (39), Afonso Arinos (99) e Benfica (158)	209	7—30
10 288	**Por automóvel**, de Rio Prêto*** a Lima Duarte, via Conceição do Monte Alegre (13), Santa Bárbara do Monte Verde (25) Pirapetinga (37), Orvalho (53) e Manejo (61)	71	3—00
	A Santa Rita de Jacutinga		
10 289	**Pela E.F.C.B.**, de Rio Prêto (estação de Parapeúna) a Santa Rita de Jacutinga	37	1—35
10 290	**Por automóvel**, de Rio Prêto*** a Santa Rita de Jacutinga*, via Pentagna (22), Marquês de Valença (33), Esteves (41), Conservatório (64), Santa Isabel do Rio Prêto (87) e Pôrto Zacarias (93)	101	3—00
	A Marquês de Valença (Estado do Rio)		
10 291	**Pela E.F.C.B.**, de Rio Prêto (estação de Parapeúna) a Marquês de Valença	39	1—35
10 292	**Por ônibus**, de Rio Prêto*** a Marquês de Valença, via Pentagna (22)	33	1—20
	A Rio das Flores (Estado do Rio)		
10 293	**Pela E.F.C.B.**, de Rio Prêto (estação de Parapeúna) a Rio das Flores, via Marquês de Valença (39)	58	2—30
10 294	**Por automóvel**, de Rio Prêto*** a Rio das Flores, via Pentagna (22), Marquês de Valença (33) e Táboas (43)	50	2—00
	A Santa Bárbara do Monte Verde		
10 295	**Por automóvel**, de Rio Prêto*** a Santa Bárbara do Monte Verde, via Conceição do Monte Alegre (13)	25	1—00
	A São Sebastião do Barreado		
10 296	**Por automóvel**, de Rio Prêto*** a São Sebastião do Barreado, via A. Furtado (11)	29	1—15
	386 — RIO VERMELHO		
	A Belo Horizonte		
10 297	**Por ônibus**, de Rio Vermelho a Sêrro**, via Bonfim (17), Casa de Telha (32), Côxo (38), Sto. Antônio do Itambé (56) e Padilha (77)	80	5—00
10 298	— **por ônibus**, de Sêrro** a Belo Horizonte**, via Mato Grosso (18), Rio das Pedras (25), Zalú (30), São Sebastião (54), Conceição do Mato Dentro** (63), entroncamento (113), Palácio (118), Cha-		

Número de ordem (REF)	ITINERÁRIOS E MEIOS DE TRANSPORTE	Extensão em km	Tempo médio gasto em viagem h. — m.
	péu de Sol (133), Cardeal Mota (136), Cipó (142), Jatobá (152), Almeida (170), Ponte Raul Soares (197), Campinho (199), Lagoa Santa* (205), Vila Asas (208), Vespasiano* (215), entroncamento (219), Venda Nova* (229) e Pampulha* (233)	242	8—00
	Total	**322**	**13—00**
	Ao Rio de Janeiro		
10 299	**Por ônibus**, de Rio Vermelho a Sêrro**, (REF. 10 297)	80	5—00
10 300	— **por ônibus**, de Sêrro a Belo Horizonte**, (REF. 10 298)	242	8—00
10 301	— **pela E.F.C.B.**, de Belo Horizonte ao Rio, (REF. 981)	640	14—25
	Total	**962**	**27—25**
10 302	**Por ônibus**, de Rio Vermelho a Sêrro**, (REF. 10 297)	80	5—00
10 303	— **por ônibus**, de Sêrro** a Belo Horizonte**, (REF. 10 298)	242	8—00
10 304	— **por ônibus**, de Belo Horizonte** ao Rio**, (REF. 982)	472	10—00
	Total	**794**	**23—00**
10 305	**Por ônibus**, de Rio Vermelho a Sêrro**,(REF. 10 297)	80	5—00
10 306	— **por ônibus**, de Sêrro** a Belo Horizonte**, (REF. 10 298)	242	8—03
10 307	— **por via aérea**, de Belo Horizonte ao Rio	348	1—15
	Total	**670**	**14—15**
	A Coluna		
10 308	**Por automovel**, de Rio Vermelho a Coluna, via Sta. Luzia (34)	49	2—00
10 309	**A cavalo**, de Rio Vermelho a Coluna	28	5—00
	A Diamantina		
10 310	**Por ônibus**, de Rio Vermelho a Sêrro**, (REF. 10 297)	80	5—00
10 311	— **por ônibus**, de Sêrro** a Diamantina**, via Várzea (6), Monjolos (24), Trinta Reis (34), Datas (61), entroncamento (74), Bandeirinha (85) e Guinda (91)	103	4—00
	Total	**183**	**9—00**
	A Itamarandiba		
10 312	**Por automovel**, de Rio Vermelho a Itamarandiba*, via Sta. Luzia (34)	74	3—30
	A Paulistas		
10 313	**Por automóvel**, de Rio Vermelho a Paulistas, via Bonfim (17), Casa de Telha (32), Mãe dos Homens* (59) e Euxenita (71)	101	4—30
10 314	**A cavalo**, de Rio Vermelho a Paulistas	32	5—30
	A Sabinópolis		
10 315	**Por automóvel**, de Rio Vermelho a Sabinópolis**, via Bonfim (17), Casa de Telha (32), Mãe dos Homens* (59) e Euxenita (71)	89	4—00
	A Sêrro		
10 316	**Por ônibus**, de Rio Vermelho a Sêrro**, (REF. 10 297)	80	5—00
	A Mãe dos Homens		
10 317	**Por automóvel**, de Rio Vermelho a Mãe dos Homens*, via Bonfim (17) e Casa de Telha (32).	59	2—30
	A Pedra Menina		
10 318	**A cavalo**, de Rio Vermelho a Pedra Menina	36	7—00
	387 — RUBIM		
	A Belo Horizonte		
10 319	**Por automóvel**, de Rubim a Jequitinhonha**, via entroncamento (34) e Guarani (50)	85	3—30
10 320	— **por ônibus**, de Jequitihonha** a Itaobim*, (REF. 6 238)	72	2—30
10 321	— **por ônibus**, de Itaobim* a Teófilo Otoni**, (REF. 349)	161	4—30
10 322	— **por ônibus**, de Teófilo Otoni** a Governador Valadares**, (REF. 190)	156	4—00

Número de ordem (REF)	ITINERÁRIOS E MEIOS DE TRANSPORTE	Extensão em km	Tempo médio gasto em viagem h. — m.
10 323	— **pela E.F.V.M.**, de Governador Valadares a Nova Era, (REF. 191)	213	5—40
10 324	— **pela E.F.C.B.**, de Nova Era a Belo Horizonte, (REF. 92)	185	7—20
	Total	**872**	**27—30**
10 325	**Por automóvel**, de Rubim a Jequitinhonha**, (REF. 10 319)	85	3—30
10 326	— **por ônibus**, de Jequitinhonha** a Itaobim**, (REF. 6 239)	72	2—30
10 327	— **por ônibus**, de Itaobim* a Teófilo Otoni**, (REF. 349)	161	4—30
10 328	— **por ônibus**, de Teófilo Otoni** a Governador Valadares**, (REF. 190)	156	4—00
10 329	— **por ônibus**, de Governador Valadares** a Belo Horizonte**, (REF. 94)	465	14—00
	Total	**919**	**28—30**
10 330	**Por automóvel**, de Rubim a Montes Claros**, via entroncamento (34), Almenara** (40), Pedra Grande (82), Pedra Azul** (142), entroncamento (157), André Fernandes (178), Salinas** (290), Agua Branca (338), entroncamento para Rio Pardo (369), Peixe Bravo (378), entroncamento (422), Estivinha (435), Barrocão (465) e Francisco Sá* (507)	562	17—00
10 331	— **pela E.F.C.B.**, de Montes Claros a Belo Horizonte, (REF. 358)	540	18—10
	Total	**1 102**	**35—10**
10 332	**Por automóvel**, de Rubim a Almenara**, via entroncamento (34)	40	1—40
10 333	— **por via aérea**, (**C.R.A.N.**), de Almenara a Belo Horuzonte	535	2—30
	Total	**575**	**4—10**
	Ao Rio de Janeiro		
10 334	**Por automóvel**, de Rubim a Jequitinhonha**, (REF. 10 319)	85	3—30
10 335	— **por ônibus**, de Jequitinhonha** a Itaobim*, (REF. 6 238)	72	2—30
10 336	— **por ônibus**, de Itaobim* a Teófilo Otoni**, (REF. 349)	161	4—30
10 337	— **por ônibus**, de Teófilo Otoni** a Governador Valadares**, (REF. 190)	156	4—00
10 338	— **pela E.F.V.M.**, de Governador Valadares a Nova Era, (REF. 191)	213	5—40
10 339	— **pela E.F.C.B.**, de Nova Era ao Rio, (REF. 99)	745	22—30
	Total	**1 432**	**42—40**
10 340	**Por automóvel**, de Rubim a Jequitinhonha**, (REF. 10 319)	85	3—30
10 341	— **por ônibus**, de Jequitinhonha** a Itaobim*, (REF. 6 238)	72	2—30
10 342	— **por ônibus**, de Itaobim* a Teófilo Otoni**, (REF 349)	161	4—30
10 343	— **por ônibus**, de Teófilo Otoni** a Caratinga**, (REF. 215)	277	8—00
10 344	— **por ônibus**, de Caratinga** a Rio**, (REF. 105)	498	13—00
	Total	**1 093**	**31—30**
10 345	**Por automóvel**, de Rubim a Montes Claros**, (REF. 10 330)	562	17—00
10 346	— **pela E.F.C.B.**, de Montes Claros ao Rio, (REF. 371)	1 116	32—35
	Total	**1 678**	**49—35**
10 347	**Por automóvel**, de Rubim a Almenara**, (REF. 10 332)	40	1—40
10 348	— **por via aérea**, (**C.R.A.N.**), de Almenara ao Rio, (REF. 372)	883	4—00
	Total	**923**	**5—40**
	A Almenara		
10 349	**Por automóvel**, de Rubim a Almenara**, (REF. 10 332)	40	1—40
	A Jacinto		
10 350	**Por automóvel**, de Rubim a Jacinto, via entroncamento (34), Almenara** (40) e entroncamento (76)	100	4—30
10 351	**A cavalo**, de Rubim a Jacinto, via Conceição (20)	48	8—30
	A Jequitinhonha		
10 352	**Por automóvel**, de Rubim a Jequitinhonha**, (REF. 10 319)	85	3—30
	A Joaima		
10 353	**Por automóvel**, de Rubim a Joaíma**, via Rio Pardo (36), Felisburgo (60) e entroncamento (96)	105	3—30
	A Rio do Prado		
10 354	**Por automóvel**, de Rubim a Rio do Prado	36	1—30
	A Itapiru		
10 355	**Por automóvel**, de Rubim a Itapiru	30	1—00

Número de ordem (REF)	ITINERÁRIOS E MEIOS DE TRANSPORTE	Extensão em km	Tempo médio gasto em viagem h. — m.
	388 — SABARÁ		
	A Belo Horizonte		
10 356	**Pela E.F.C.B.**, de Sabará a Belo Horizonte, via General Carneiro (8)	22	0—50
10 357	**Por ônibus**, de Sabará** a Belo Horizonte**, via Triângulo (7)	23	0—40
	Ao Rio de Janeiro		
10 358	**Pela E.F.C.B.**, de Sabará ao Rio, via Miguel Burnier (84) e Joaquim Murtinho (105)	582	15—15
10 359	**Por ônibus**, de Sabará** a Belo Horizonte**, (REF. 10 357)	23	0—40
10 360	— **por ônibus**, de Belo Horizonte** ao Rio**, (REF. 982)	472	10—00
	Total	**495**	**10—40**
10 361	**Por ônibus**, de Sabará** a Belo Horizonte**, (REF. 10 357)	23	0—40
10 362	— **por via aérea**, de Belo Horizonte ao Rio	348	1—15
	Total	**371**	**1—55**
	A Caeté		
10 363	**Pela E.F.C.B.**, de Sabará a Caeté	25	1—0
10 364	**Por ônibus**, de Sabará** a Caeté**, via Siderúrgica (3)	30	0—50
	A Nova Lima		
10 365	**Pela E.F.C.B.**, de Sabará a Raposos	12	0—25
10 366	— **pela E.F.M.V.**, de Raposos a Nova Lima	9	0—30
	Total	**21**	**0—55**
10 367	**Por automóvel**, de Sabará** a Nova Lima**, via Triângulo (7)	17	0—25
	A Raposos		
10 368	**Pela E.F.C.B.**, de Sabará a Raposos	12	0—25
10 369	**Por automóvel**, de Sabará** a Raposos, via Triângulo (7) e entroncamento (13)	20	0—40
	A Santa Luzia		
10 370	**Pela E.F.C.B.**, de Sabará a Santa Luzia*, via General Carneiro (8)	28	1—10
10 371	**Por ônibus**, de Sabará** a Belo Horizonte**, (REF. 10 357)	23	0—40
10 372	**Por ônibus**, de Belo Horizonte** a Santa Luzia*	27	0—50
	Total	**50**	**1—30**
10 373	**Por automóvel**, de Sabará** a Santa Luzia*, via Ravena (18)	34	1—10
	A Marzagânia		
10 374	**Pela E.F.C.B.**, de Sabará a Marzagânia, via General Carneiro (8)	11	0—25
10 375	**Por automóvel**, de Sabará** a Marzagânia	9	0—20
	A Mestre Caetano		
10 376	**Pela E.F.C.B.**, de Sabará a Mestre Caetano	10	0—25
10 377	**Por ônibus**, de Sabará** a Mestre Caetano, via Siderúrgica (3)	14	0—30
	A Ravena		
10 378	**Por automóvel**, de Sabará** a Ravena	18	0—30

Número de ordem (REF)	ITINERÁRIOS E MEIOS DE TRANSPORTE	Extensão em km	Tempo médio gasto em viagem h. — m.
	389 — SABINÓPOLIS		
	A Belo Horizonte		
10 379	**Por ônibus**, de Sabinópolis**Belo Horizonte,** via Guanhães**(24), Senhora do Pôrto (48), Jacaré (52), entroncamento (73), Guarani (79), Carmésia (84), Goiabas (99), Morro do Pilar* (140), entroncamento (177), Palácio (182), Chapéu de Sol (197), Cardeal Mota (200), Cipó (206), Jatobá (216), Almeida (234), Ponte Raul Soares (261, Campinho (263), Lagoa Santa* (269), Vila Asas (272), Vespasiano* (279), entroncamento (283), Cipriano (286), Venda Nova* (293) e Pampulha* (297)	306	9—00
	Ao Rio de Janeiro		
10 380	**Por ônibus**, de Sabinópolis** a Belo Horizonte**, (REF. 10 379)	306	9—00
10 381	— **pela E.F.C.B.**, de Belo Horizonte ao Rio, (REF. 981)	640	14—25
	Total	**946**	**23—25**
10 382	**Por ônibus**, de Sabinópolis** a Belo Horizonte**, (REF. 10 379)	306	9—00
10 383	— **por ônibus**, de Belo Horizonte** ao Rio,** (REF. 982)	472	10—00
	Total	**778**	**19—00**
10 384	**Por ônibus**, de Sabinópolis** a Belo Horizonte**, (REF. 10 379)	306	9—00
10 385	— **por via aérea**, de Belo Horizonte ao Rio	348	1—15
	Total	**654**	**10—15**
	A Dom Joaquim		
10 386	**Por ônibus**, de Sabinópolis** a Senhora do Pôrto, via Guanhães** (24)	48	1—20
10 387	— **por automóvel**, de Senhora do Pôrto a Dom Joaquim*	26	0—50
	Total	**74**	**2—10**
	A Guanhães		
10 388	**Por ônibus**, de Sabinópolis** a Guanhães**	24	0—50
	A Paulistas		
10 389	**Por ônibus**, de Sabinópolis** a Guanhães**	24	0—50
10 390	— **por ônibus**, de Guanhães** a Paulistas, via entroncamento (14), São João Evangelista** (36) e Canabrava (45)	63	3—00
	Total	**87**	**3—50**
10 391	**Por automóvel**, de Sabinópolis** a Paulistas, via Euxenita (18)	48	1—30
	A Rio Vermelho		
10 392	**Por automóvel**, de Sabinópolis** a Rio Vermelho, via Euxenita (18), Mãe dos Homens* (30), Casa de Telha (57) e Bonfim (72)	89	4—00
	A São João Evangelista		
10 393	**Por ônibus**, de Sabinópolis** a Guanhães**	24	0—50
10 394	— **por ônibus**, de Guanhães** a São João Evangelista**, (REF. 4 823)	36	1—00
	Total	**60**	**1 50**
	A Senhora do Pôrto		
10 395	**Por ônibus**, de Sabinópolis** a Senhora do Pôrto, via Guanhães** (24)	48	1—20
	A Sêrro		
10 396	**Por automóvel**, de Sabinópolis** a Sêrro**, via Euxenita (18), Mãe dos Homens* (30), Casa de Telhas (57), Côxo (63), Santo Antônio do Itambé (81) e Padilha (102)	105	6—00
10 397	**Por automóvel**, de Sabinópolis** a Sêrro**, via Bagagem (36)	66	3—00
	A Euxenita		
10 398	**Por automóvel**, de Sabinópolis** a Euxenita	18	0—40
	A Quilombo		
10 399	**A cavalo**, de Sabinópolis a Quilombo	24	4—30

Número de ordem (REF)	ITINERÁRIOS E MEIOS DE TRANSPORTE	Extensão em km	Tempo [illegible] em viag. h. —
	390 — SACRAMENTO		
	A Belo Horizonte		
10 400	**Por ônibus**, de Sacramento** a Araxá**, via Camurça (11), Encruzilhada (15), Alpercatas (34), Campo do Trigo (47), Ibitimirim (72) e Capivara (82)	97	3—
10 401	— **pela R.M.V.**, de Araxá a Belo Horizonte, (REF. 664)	566	18—
	Total	**663**	**21 –**
10 402	**Por ônibus**, de Sacramento** a Araxá** (REF. 10 400)	97	3—
10 403	— **por ônibus** de Araxá** a Belo Horizonte**. (REF 665)	453	10—
	Total	**550**	**13 –**
10 404	**Por ônibus** de Sacramento** a Araxá**, (REF. 10 400)	97	3—
10 405	— **por via aérea (C.R.A.N.)**, de Araxá a Belo Horizonte	315	1—
	Total	**412**	**4—**
	Ao Rio de Janeiro		
10 406	**Por ônibus**, de Sacramento** a Araxá**, (REF. 10 400)	97	3—00
10 407	— **pela R.M.V.**, de Araxá a Barra Mansa, (REF. 667)	763	29—4
10 408	— **pela E.F.C.B.**, de Barra Mansa ao Rio, (REF. 8)	154	2—50
	Total	**1 014**	**35 – 3**
10 409	**Por ônibus**, de Sacramento** a Araxá**, (REF. 10 400)	97	3—00
10 410	— **pela R.M.V.**, de Araxá a Belo Horizonte, (REF. 664)	566	18—2
10 411	— **pela E.F.C.B.**, de Belo Horizonte ao Rio, (REF. 981)	640	14—25
	Total	**1 303**	**35—4**
10 412	**Por ônibus**, de Sacramento** a estação de Sacramento	14	0—30
10 413	— **pela C.M.E.F.**, da estação de Sacramento a Campinas	515	17—1
10 414	— **pela C.P.E.F.**, de Campinas a Jundiaí	45	0—3
10 415	— **pela E.F.S.J.**, de Jundiaí a São Paulo	62	1—00
10 416	— **pela E.F.C.B.**, de São Paulo ao Rio, (REF. 176)	500	9—25
	Total	**1 136**	**28 – 45**
10 417	**Por ônibus**, de Sacramento** a Araxá** (REF. 10 400)	97	3—00
10 418	— **por ônibus**, de Araxá** a Belo Horizonte**, (REF. 665)	566	10—3
10 419	— **por ônibus**, de Belo Horizonte** ao Rio,**, (REF. 982)	472	10—00
	Total	**1 135**	**23 30**
10 420	**Por ônibus**, de Sacramento** a Araxá**, (REF. 10 400)	97	3—00
10 421	— **por via aérea (C.R.A.N.)**, de Araxá ao Rio, (REF. 673)	663	2—35
	Total	**760**	**5 – 3**
	A Araxá		
10 422	**Por ônibus**, de Sacramento** a Araxá**, (REF. 10 400)	97	3—00
	A Bambuí		
10 423	**Por ônibus**, de Sacramento** a Araxá**, (REF. 10 400)	97	3—00
10 424	— **pela R.M.V.**, de Araxá a Bambuí, via Ibiá (89)	214	7—45
	Total	**311**	**10 – 45**
	A Claraval		
10 425	**Por ônibus**, de Sacramento** a estação de Sacramento	14	0—30
10 426	— **pela C.M.E.F.**, da estação de Sacramento a Franca	97	3—35
10 427	— **por ônibus**, de Franca a Claraval	21	1—20
	Total	**132**	**5—25**
10 428	**Por automóvel**, de Sacramento** a Claraval, via Lagoa (29), entroncamento (62), Damásio (77), Ribeirão dos Engano (87), Pôrto da Joana (95), Fazenda da Mata (102) e entroncamento (123)	145	5—40

Número de ordem (REF)	ITINERÁRIOS E MEIOS DE TRANSPORTE	Extensão em km	Tempo médio gasto em viagem h. — m.
	A Conquista		
10 429	**Por ônibus,** de Sacramento** a estação de Sacramento	14	0—30
10 430	— **pela C.M.E.F.,** da estação de Sacramento a Conquista	15	0—35
	Total	**29**	**1 - 05**
10 431	**Por ônibus,** de Sacramento** a Conquista**	22	1—00
	A Delfinópolis		
10 432	**Por automóvel,** de Sacramento** a Delfinópolis**, via Lagoa(29), entroncamento (62), Damásio (77), Ribeirão do Engano (87) e entroncamento (88)	111	4—00
	A Guia Lopes		
10 433	**Por automóvel,** de Sacramento** a Guia Lopes*, via Lagoa (29), entroncamento(62), Zagáia (99), Serrinha (117), Antônio Cândido (135) e Buraca (150)	176	6—00
	A Ibiá		
10 434	**Por ônibus,** de Sacramento**a Araxá**, (REF. 10 400)	97	3—00
10 435	— **pela R.M.V.,** de Araxá a Ibiá	89	2—50
	Total	**186**	**5 - 50**
10 436	**Por ônibus,** de Sacramento** a Araxá**, (REF. 10 400)	97	3—00
10 437	— **por ônibus,** de Araxá** a Ibiá**, (REF. 675)	54	1—30
	Total	**151**	**4 - 30**
	A Ibiraci		
10 438	**Por ônibus,** de Sacramento** a estação de Sacramento	14	0—30
10 439	— **pela C.M.E.F.,** da estação de Sacramento a Franca	97	3—35
10 440	— **por ônibus,** de Franca a Ibiraci	42	1—40
	Total	**153**	**5 - 45**
10 441	**Por automóvel,** de Sacramento** a Ibiraci**, via Lagoa (29), entroncamento (62), Damásio (77), Ribeirão do Engano (87), Pôrto Joana (95), Fazenda da Mata (102) e entroncamento (118)	127	5—00
	A Nova Ponte		
10 442	**Por ônibus,** de Sacramento** a Almeida Campos*, via Camurça (11)	49	2—30
10 443	— **por ônibus,** de Almeida Campos* a Nova Ponte*, via Fanecos (21) e entroncamento (49)	59	2—00
	Total	**108**	**4 30**
	A Perdizes		
10 444	**Por ônibus,** de Sacramento** a Araxá**, (REF. 10 400)	97	3—00
10 445	— **por ônibus,** de Araxá** a Perdizes*, (REF. 676)	58	1—30
	Total	**155**	**4 - 30**
10 446	**Por automóvel,** de Sacramento** a Perdizes*, via Camurça (11), Encruzilhada (15), Alpercatas (34) e Campo de Trigo (47)	70	2—30
	A Santa Juliana		
10 447	**Por automóvel,** de Sacramento** a Santa Juliana*, via Camurça (11), Encruzilhada (15), Alpercatas (34), Campo de Trigo (47), entroncamento (66) e Bom Jardim (70)	87	2—45
	A Uberaba		
10 448	**Por ônibus,** de Sacramento** a Uberaba**, via Conquista** (22), Dourados (30) e entroncamento (52)	83	3—00
10 449	**Por ônibus,** de Sacramento** a estação de Sacramento	14	0—30
10 450	— **pela C.M.E.F.,** da estação de Sacramento a Uberaba	91	3—10
	Total	**105**	**3 40**

Número de ordem (REF)	ITINERÁRIOS E MEIOS DE TRANSPORTE	Extensão em km	Tempo em h. — m
	A Igarapava (Estado de São Paulo)		
10 451	**Por ônibus**, de Sacramento** a Igarapava**, via Conquista (22), Dourados (30), entroncamento (42), Delta (50)	66	2—
	A Rifânia (Estado de São Paulo)		
10 452	**Por ônibus**, de Sacramento** a estação de Sacramento	14	0—
10 453	— **pela C.M.E.F.**, da estação de Sacramento a Rifâina	24	0—
	Total	**38**	**1—**
10 454	**Por automóvel**, de Sacramento** a Rifânia**, via Lagoa (29) e Jaguarinha (49)	64	2—
	A Desemboque		
10 455	**Por automóvel**, de Sacramento** a Dosemboque, via Lagoa (29) e entroncamento (62)	68	2—
	A Tapira		
10 456	**Por automóvel**, de Sacramento** a Tapira, via Camurça (11), Encruzilhada (15) entroncamento, (67) e Lagoa Sêca (85)	104	4—
	391 — SALINAS		
	A Belo Horizonte		
10 457	**Por ônibus**, de Salinas** a Montes Claros**, via entroncamento (42), Água Branca (48), entroncamento para Rio Pardo (79), Peixe Bravo (88), entroncamento (132), Estivinha (145), Barrocão (175), Francisco Sá* (217) e Tamanduá (237)	272	8—
10 458	— **pela E.F.C.B.**, de Montes Claros a Belo Horizonte, (REF. 358)	540	18—
	Total	**812**	**26—**
10 459	**Por ônibus**, de Salinas** a Montes Claros**, (REF. 10 457)	272	8—
10 460	— **por ônibus**, de Montes Claros** a Belo Horizonte**, (REF. 1 176)	539	14—
	Total	**811**	**22—**
10 461	**Por via aérea (C.R.A.N.)**, de Salinas a Belo Horizonte	440	2—
	Ao Rio de Janeiro		
10 462	**Por ônibus**, de Salinas** a Montes Claros**, (REF. 10 457)	272	8—
10 463	— **pela E.F.C.B.**, de Montes Claros ao Rio, (REF. 371)	1 116	32—
	Total	**1 388**	**40—**
10 464	**Por ônibus**, de Salinas** a Montes Claros**, (REF. 10 457)	272	8—00
10 465	— **por ônibus**, de Montes Claros** a Belo Horizonte**, (REF. 1 176)	539	14—
10 466	— **por ônibus**, de Belo Horizonte** ao Rio**, (REF, 982)	472	10—
	Total	**1 283**	**32—**
10 467	**Por via aérea (C.R.A.N.)**, de Salinas ao Rio, via Belo Horizonte (440)	788	3—
	A Comercinho		
10 468'	**Por automóvel**, de Salinas** a Comercinho, via entroncamento para Taiobeiras (67), André Fernandes (112), entroncamento (129), Medina** (166) e Guedes (188)	208	7—15
	A Coronel Murta		
10 469	**Por automóvel**, de Salinas** a Coronel Murta, via Rubelita (38)	78	4—00
	A Grão Mogol		
10 470	**Por ônibus**, de Salinas** a Barrocão, via entroncamento (42), Água Branca (48), entroncamento para Rio Pardo (79), Peixe Bravo (88), entroncamento (132) e Estivinha (145)	175	6—00
10 471	— **por ônibus**, de Barrocão a Grão Mogol	68	2—30
	Total	**233**	**8—30**

Número de ordem (REF)	ITINERÁRIOS E MEIOS DE TRANSPORTE	Extensão em km	Tempo médio gasto em viagem h. — m.
	A Itinga		
10 472	**Por automóvel**, de Salinas** a Itinga, via Rubelita (38), Coronel Murta (78), Itira (106) e entroncamento (112)	152	6—30
	A Medina		
10 473	**Por automóvel**, de Salinas** a Medina**, via entroncamento para Taiobeiras (67), André Fernandes (112) e entroncamento (129)	166	5—00
	A Pedra Azul		
10 474	**Por automóvel**, de Salinas** a Pedra Azul**, via entroncamento para Taiobeiras (67), André Fernandes (112) e entroncamento (129)	148	4—00
10 475	**Por via aérea, (C.R.A.N.)**, de Salinas a Pedra Azul	110	0—25
	A Rio Pardo de Minas		
10 476	**Por automóvel**, de Salinas** a Rio Perdo de Minas, via entroncamento (42), Água Branca (48) e entroncamento para Rio Pardo (79)	118	4—30
10 477	**A cavalo**, de Salinas a Rio Pardo de Minas	94	18—00
	A São João do Paraiso		
10 478	**Por automóvel**, de Salinas** a São João do Paraíso, via entroncamento (42), Água Branca (48), entroncamento para Rio Pardo (79), Rio Pardo de Minas (118) e Indaiabira (171)	212	9—00
10 479	**A cavalo**, de Salinas a São João do Paraíso, via Fereirópolis (21), Taiobeiras (39) e Indaiabira (81)	122	22—00
	A Taiobeiras		
10 480	**Por automóvel**, de Salinas** a Taiobeiras*, via entroncamento (42) e Proaçu (66)	78	2—00
10 481	**A cavalo**, de Salinas a Taiobeiras, via Ferreirópolis (21)	39	7—00
	A Virgem da Lapa		
10 482	**Por automóvel**, da Salinas** a Virgem da Lapa, via Rubelita (38) e Coronel Murta (78)	123	5—30
	A Macarani (Estado da Bahia)		
10 483	**Por automóvel**, de Salinas** a Macarani, via entroncamento para Taiobeiras (67), André Fernandes (112), entroncamento (129), Pedra Azul** (148), Gissaral (180) e Encruzilhada (244)	320	11—00
	A Águas Vermelhas		
10 484	**Por automóvel**, de Salinas** a Águas Vermelhas, via entroncamento Taiobeiras (67) e entroncamento para Águas Vermelhas (102)	129	4—00
	A Ferreirópolis		
10 485	**Por automóvel**, de Salinas** a Ferreirópolis	27	2—00
10 486	**A cavalo**, de Salinas a Ferreirópolis	21	4—00
	A Rubelita		
10 487	**Por automóvel**, de Salinas** a Rubelita	38	2—00
	A Santa Cruz de Salinas		
10 488	**Por automóvel**, de Salinas** a Santa Cruz de Salinas, via entroncamento (65)	90	4—00

Número de ordem (REF)	ITINERÁRIOS E MEIOS DE TRANSPORTE	Extensão em km	Tempo médio gasto em viagem h. — m.
	392 — SALTO DA DIVISA		
	A Belo Horizonte		
10 489	**Por automóvel**, de Salto da Divisa a Itaobim*, via entroncamento (18), Jacinto (58), Almenara** (118), Guarani (140), Jequitinhonha** (175) e São Pedro do Jequtinhonha (223)	247	8—00
10 490	— **por ônibus**, de Itaobim* a Teófilo Otoni**, (REF. 349)	161	4—30
10 491	— **por ônibus**, de Teófilo Otoni** a Governador Valadares**, (REF. 190)	156	4—00
10 492	— **pela E.F.V.M.**, de Governador Valdares a Nova Era, (REF. 191)	213	5—40
10 493	— **pela E.F.C.B.**, de Nova Era a Belo Horizonte, (REF. 92)	185	7—20
	Total	**962**	**29 — 30**
10 494	**Por automóvel**, de Salto da Divisa a Itaobim* (REF. 10 489)	247	8—00
10 495	— **por ônibus**, de Itaobim* a Teófilo Otoni**, (REF. 349)	161	4—30
10 496	— **por ônibus**, de Teófilo Otoni** a Governador Valadares**, (REF. 190)	156	4—00
10 497	— **por ônibus**, de Governador Valadares** a Belo Horizonte**, (REF. 94)	445	14—00
	Total	**1 009**	**30—30**
10 498	**Por automóvel**, de Salto da Divisa a Montes Claros**, via entroncamento (18) Jacinto* (58), Almenara** (118), Curráis (144), Pedra Grande (160), Pedra Azul** (220), entroncamento (209), André Fernandes (256), Salinas** (368), Água Branca (416), entroncamento para Rio Pardo (447), Peixe Bravo (456), entroncamento (500), Estivinha (513), Barrocão (543), Francisco Sá* (605) e Tamanduá (625)	640	19—00
10 499	— **pela E.F.C.B.**, de Montes Claros a Belo Horizonte, (REF. 358)	540	18—10
	Total	**1 180**	**37—10**
10 500	**Por automóvel**, de Salto da Divisa a Belo Horizonte**, via entroncamento (18), Jacinto (58), Almenara** (118), Guarani (140), Jequitinhànha** (175), São Pedro do Jequitinhonha (223), Itaobim (247), Itinga (274), Araçuaí** (327), Virgem da Lapa (369), entroncamento para Turmalina (469), Calumbis (529), Couto de Magalhães (594), Mendanha (606), Diamantina** (646), Guinda (658) Gouvêa** (688), Ponte do Parauna (745), Inimutaba (789), Curvelo** (798), São João da Lagoa (849), Paraopeba** (873), Cedro Velho (876), Sete Lagoas** (903), Prudente de Morais (915), Pedro Leopoldo** (937), Dr. Lund, (942), entroncamento (957), Venda Nova* (967) e Pampulha* (971)	980	26—00
10 501	**Por automóvel**, de Salto da Divisa a Almenara** , via entroncamento (18) e Jacinto (58)	118	4—00
10 502	— **por via aérea (C.R.A.N.)**, de Almenara a Belo Horizonte	535	2—30
	Total	**653**	**6—30**
	Ao Rio de Janeiro		
10 503	**Por automóvel**, de Salto da Divisa a Itaobim* (REF. 10 489)	247	8—00
10 504	— **por ônibus**, de Itaobim* a Teófilo Otoni**, (REF. 349)	161	4—30
10 505	— **por ônibus**, de Teófilo Otoni** a Governador Valadares**, (REF. 190)	156	4—00
10 506	— **pela E.F.V.M.**, de Governador Valadares a Nova Era, (REF. 191)	213	5—40
10 507	— **pela E.F.C.B.**, de Nova Era ao Rio, (REF. 99)	745	22—30
	Total	**1 522**	**44—40**
10 508	**Por automóvel**, de Salto da Divisa a Itaobim*, (REF. 10 489)	247	8—00
10 509	— **por ônibus**, de Itaobim* a Teófilo Otoni**, (REF. 349)	161	4—30
10 510	— **por ônibus**, de Teófilo Otoni** a Caratinga**, (REF. 215)	277	8—00
10 511	— **por ônibus**, de Caratinga** ao Rio**, (REF. 105)	498	13—00
	Total	**1 183**	**33—30**
10 512	**Por automóvel**, de Salto da Divisa a Montes Claros, (REF. 10 498)	640	19—00
10 513	— **pela E.F.C.B.**, de Montes Claros ao Rio, (REF. 371)	1 116	32—35
	Total	**1 756**	**51—35**
10 514	**Por automóvel**, de Salto da Divisa a Almenara**, (REF. 10 501)	118	4—00
10 515	— **por via aérea (C.R.A.N.)**, de Almenara ao Rio, (REF. 372)	883	4—00
	Total	**1 001**	**8—00**
	A Jacinto		
10 516	**Por automóvel**, de Salto da Divisa a Jacinto, via entroncamento (18)	58	2—00

Número de ordem (REF)	ITINERÁRIOS E MEIOS DE TRANSPORTE	Extensão em km	Tempo médio gasto em viagem h. — m.
	A Jordânia		
10 517	**Por automóvel,** de Salto da Divisa a Jordânia***, via entroncamento (18) e Jacinto (58)	106	5—00
10 518	**A cavalo,** de Salto da Divisa a Jordânia	42	7—00
	A Belmonte (Estado da Bahia)		
10 519	**Pela Navegação Fluvial,** de Salto da Divisa a Belmonte, via Itapebi (72)	180	48—00
	A Pôrto Seguro (Estado da Bahia)		
10 520	**Por automóvel,** de Salto da Divisa a Pôrto Seguro, via Itagi (42), Mundo Novo (58) e Serrinha (75)	139	5—00
	A Potiraguá (Estado da Bahia)		
10 521	**Por automóvel,** de Salto da Divisa a Potiraguá, via Itazul (18)	72	4—00
	A Santa Maria do Salto		
10 522	**Por automóvel,** de Salto da Divisa a Santa Maria do Salto, via entroncamento (18)	42	1—30
	393 — SANTA BÁRBARA		
	A Belo Horizonte		
10 523	**Pela E.F.C.B.,** de Santa Bárbara a Belo Horizonte, via Sabará (76) e General Carneiro (84)	99	4—05
10 524	**Por ônibus,** de Santa Bárbara** a Belo Horizonte**, via Barra Feliz (7), Barão de Cocais**, (12), João Vasconcelos (40), Caeté** (50), Siderúrgica (77), Sabará** (80) e Triângulo (87)	103	3—30
	Ao Rio de Janeiro		
10 525	**Pela E.F.C.B.,** de Santa Bárbara ao Rio, via Sabará (76), Miguel Burnier (161) e Joaquim Murtinho (181)	659	19—05
10 526	**Por ônibus,** de Santa Bárbara** a Belo Horizonte**, (REF. 10 524)	103	3—30
10 527	**— por ônibus,** de Belo Horizonte** ao Rio**, (REF. 982)	472	10—00
	Total	**575**	**13—30**
10 528	**Por ônibus,** de Santa Bárbara** a Belo Horizonte**, (REF. 10 524)	103	3—30
10 529	**— por via aérea,** de Belo Horizonte ao Rio	348	1—15
	Total	**451**	**4—45**
	A Alvinópolis		
10 530	**Pela E.F.C.B.,** de Santa Bárbara a Rio Piracicaba	43	1—30
10 531	**— por ônibus,** de Rio Piracicaba* a Alvinópolis**, (REF. 10 239)	37	1—30
	Total	**80**	**3—00**
10 532	**Por automóvel,** de Santa Bárbara** a Alvinópolis**, via entroncamento (6), Florália (16), Cruzes (27), Itajuru (32), Bicas (36) e Padre Pinto (48)	70	2—30
	A Barão de Cocais		
10 533	**Pela E.F.C.B.,** de Santa Bárbara a Barão de Cocais	10	0—35
10 534	**Por ônibus,** de Santa Bárbara** a Barão de Cocais**, via Barra Feliz (7)	12	0—30
	A Bom Jesus do Amparo		
10 535	**Pela E.F.C.B.,** de Santa Bárbara a Barão de Cocais	10	0—35
10 536	**— por ônibus,** de Barão de Cocais** a Bom Jesus do Amparo, (REF. 889)	33	1—20
	Total	**43**	**1—55**
10 537	**Por ônibus,** de Santa Bárbara** a Barão de Cocais**, (REF. 10 534)	12	0—30
10 538	**— por ônibus,** de Barão de Cocais** a Bom Jesus do Amparo, (REF. 889)	33	1—20
	Total	**45**	**1—50**

Número de ordem (REF)	ITINERÁRIOS E MEIOS DE TRANSPORTE	Extensão em km	Tempo médio gasto em viagem h. — m.
	A Caeté		
10 539	**Pela E.F.C.B.**, de Santa Bárbara a Caeté	51	2—35
10 540	**Por ônibus**, de Santa Bárbara** a Caeté**, via Barra Feliz (7), Barão de Cocais**(12) e João Vasconcelos (40)	50	1—50
	A Itabira		
10 541	**Por ônibus**, de Santa Bárbara** a Itabira**, via São Gonçalo do Rio Abaixo (24), Chapada (39) e Conceição (56)	64	2—30
10 542	**Pela E.F.C.B.**, de Santa Barbara a Nova Era	86	3—15
10 543	— **pela E.F.V.M.**, de Nova Era a Itabira, (REF. 8 178)	45	1—15
	Total	**131**	**4 30**
	A Itabirito		
10 544	**Pela E.F.C.B.**, de Santa Bárbara a Itabirito, via Sabará (76)	135	5—30
10 545	**Por ônibus**, de Santa Bárbara** a Belo Horizonte**, (REF. 10 524)	103	3 - 30
10 546	— **por ônibus**, de Belo Horizonte** a Itabirito**, via entroncamento (26) e Esperança (52)	57	1—30
	Total	**160**	**5 00**
	A Mariana		
10 547	**Pela E.F.C.B.**, de Santa Bárbara a Mariana ,via Sabará (76) e Miguel Burnier (161)	221	9—50
10 548	**Por ônibus**, de Santa Bárbara** a Belo Horizonte**, (REF. 10 524)	103	3—30
10 549	— **por ônibus**, de Belo Horizonte** a Mariana**, via entroncamento (26), Esperança (52), Itabirito** (57), Amarantina (69), Cachoeira do Campo* (77), Botafogo (90), Ouro Preto** (98) Passagem (106)	110	3—30
	Total	**213**	**7 0**
10 550	**Por automóvel**, de Santa Bárbara** a Mariana**, via Catas Altas (18), Santa Rita Durão (39), Bento Rodrigues (50) e Camargos (53)	69	2 —40
	A Nova Era		
10 551	**Pela E.F.C.B.**, de Santa Bárbara a Nova Era	86	3—15
10 552	**Por ônibus**, de Santa Bárbara** a João Monlevade**, via entroncamento (9), Paeas (37) e Carneirinho (44)	54	2—00
10 553	— **por ônibus**, de João Monlevade** a Nova Era**, via Onça (4)	20	0—5
	Total	**74**	**2 5**
	A Ouro Preto		
10 554	**Pela E.F.C.B.**, de Santa Bárbara a Ouro Preto, via Sabará (76) e Miguel Burnier (161)	203	8—30
10 555	**Por ônibus**, de Santa Bárbara** a Belo Horizonte**, (REF. 10 524)	103	3—30
10 556	— **por ônibus**, de Belo Horizonte** a Ouro Preto**, via entroncamento (26), Esperança (52), Itabirito** (57), Amarantina (69), Cachoeira do Campo* (77) e Botafogo (90)	98	3—00
	Total	**201**	**6 30**
10 557	**Por automóvel**, de Santa Bárbara** a Ouro Preto**, via Catas Altas (18), Santa Rita Durão (39), Bento Rodrigues (50), Camargos (53), Mariana** (69) e Passagem de Mariana (73)	81	3—00
	A Rio Acima		
10 558	**Pela E.F.C.B.**, de Santa Bárbara a Rio Acima, via Sabará (76)	107	3—35
10 559	**Por automóvel**, de Santa Bárbara** a Rio Acima, via Barra Feliz (7), Barão de Cocais** (12), João Vasconcelos (40), Caeté** (50), Siderúrgica (77), Sabará** (80), Triângulo (87), Nova Lima** (97), Honório Bicalho (104) e Santa Rita (106)	114	3—30

Número de ordem (REF)	ITINERÁRIOS E MEIOS DE TRANSPORTE	Extensão em km	Tempo médio gasto em viagem h. — m.
	A Rio Piracicaba		
10 560	**Pela E.F.C.B.**, de Santa Bárbara a Rio Piracicaba	43	1—45
10 561	**Por automóvel**, de Santa Bárbara** a Rio Piracicaba*, via entroncamento (6), Florália (16), Cruzes (27), Itajurú (32) e Bicas (36)	39	1—20
	A Barra Feliz		
10 562	**Pela E.F.C.B.**, de Santa Bárbara a Barra Feliz	6	0—15
10 563	**Por ônibus**, de Santa Bárbara** a Barra Feliz	7	0—15
	A Brumal		
10 564	**Por automóvel**, de Santa Bárbara** a Brumal, via Barra Feliz (7)	11	0—20
	A Catas Altas		
10 565	**Por automóvel**, de Santa Bárbara** a Catas Altas	18	0—30
	A Conceição do Rio Acima		
10 566	**Pela E.F.C.B.**, de Santa Bárbara a Barão de Cocais	10	0—35
10 567	— **por automóvel**, de Barão de Cocais** a Conceição do Rio Acima, via São Gonçalo do Rio Acima (16)	30	1—00
	Total	40	1—35
10 568	**Por automóvel**, de Santa Bárbara** a Conceição do Rio Acima, via Barra Feliz (7), Barão de Cocais** (12) e São Gonçalo do Rio Acima (28)	42	1—40
	A Florália		
10 569	**Pela E.F.C.B.**, de Santa Bárbara a Florália	22	0—50
10 570	**Por automóvel**, de Santa Bárbara** a Florália, via entroncamento (6)	16	0—30
	A São Gonçalo do Rio Abaixo		
10 571	**Por ônibus**, de Santa Bárbara** a São Gonçalo do Rio Abaixo, via entroncamento (6)	24	0—50
	394 — SANTA CRUZ DO ESCALVADO		
	A Belo Horizonte		
10 572	**Por ônibus**, de Santa Cruz do Escalvado a Ponte Nova**, via São Sebastião do Soberbo (9), Usina Pontal (30) e Raza (33)	38	1—30
10 573	— **pela E.F.C.B.**, de Ponte Nova a Belo Horizonte, (REF. 51)	252	10—15
	Total	290	11—45
10 574	**Por ônibus**, de Santa Cruz a Escalvado a Ponte Nova**, (REF. 10 572)	38	1—30
10 575	— **por ônibus**, de Ponte Nova** a Belo Horizonte**, (REF. 939)	190	6—00
	Total	228	7—30
10 576	**Por ônibus**, de Santa Cruz do Escalvado a Ponte Nova**, (REF. 10 572)	38	1—30
10 577	— **por via aérea (N.A.B.)**, de Ponte Nova a Belo Horizonte	125	0—30
	Total	163	2—00
	Ao Rio de Janeiro		
10 578	**Por ônibus**, de Santa Cruz a Escalvado a Ponte Nova**, (REF. 10 572)	38	1—30
10 579	— **pela E.F.L.**, de Ponte Nova ao Rio, (REF. 455)	462	16—35
	Total	500	18—05

Número de ordem (REF)	ITINERÁRIOS E MEIOS DE TRANSPORTE	Extensão em km	Tempo médio gasto em viagem h. — m.
10 580	**Por ônibus**, de Santa Cruz do Escalvado a Ponte Nova**, (REF. 10 572)	38	1—30
10 581	— **por ônibus**, de Ponte Nova** a Uba**, (REF. 459)	114	4—30
10 582	— **por ônibus**, de Ubá** a Juiz de Fora**, (REF. 460)	121	4—00
10 583	— **por ônibus**, de Juiz de Fora** o Rio**, (REF. 461)	212	4—00
	Total	**485**	**14—00**
	A Dom Silvério		
10 584	**Por ônibus**, de Santa Cruz do Escalvado a Rio Doce, via São Sebastião do Soberbo (9)	12	0—30
10 585	— **pela E.F.L.**, de Rio Doce a Dom Silvério	27	1—10
	Total	**39**	**1 40**
10 586	**Por ônibus**, de Santa Cruz do Escalvado a São Sebastião do Soberbo	9	0—25
10 587	— **por ônibus**, de São Sebastião do Soberbo a Dom Silvério**, via Rio Doce (3)	23	1—00
	Total	**32**	**1—25**
	A Ponte Nova		
10 588	**Por ônibus**, de Santa Cruz a Escalvado a Ponte Nova**, (REF. 10 572)	38	1—30
10 589	— **Por ônibus**, de Santa Cruz do Escalvado a Ponte Nova**, via Jatiboca (16), Guandú (22) e Usina Pião (31)	42	1—40
	A Rio Casca		
10 590	**Por ônibus**, de Santa Cruz do Escalúado a Ponte Nova**, (REF. 10 372)	38	1—30
10 591	— **pela E.F.L.**, de Ponte Nova a Rio Casca	51	2—00
	Total	**89**	**3 30**
10 592	**Por ônibus**, de Santa Cruz do Escalvado a Ponte Nova**, (REF. 10 572)	38	1—30
10 593	— **por ônibus**, de Ponte Nova** a Rio Casca**, (REF. 9 482)	49	2—30
	Total	**87**	**4 00**
10 594	**Por automóvel**, de Santa Cruz do Escalvado a Rio Casca**, via Piedade (12)	28	1—20
	A São Sebastião do Soberbo		
10 595	**Por ônibus**, de Santa Cruz do Escalvado a São Sebastião do Soberbo	9	0—25
	A Zito Soares		
10 596	**Por automóvel**, de Santa Cruz do Escalvado a Zito Soares	12	0—45
	395 — SANTA JULIANA		
	A Belo Horizonte		
10 597	**Por ônibus**, de Santa Juliana* a Araxá**, via Bom Jardim (17), entroncamento (21), Campo de Trigo (40), Ibitimirim (65) e Capivara (75)	90	2—30
10 598	— **pela R.M.V.**, de Araxá a Belo Horizonte, (REF. 664)	566	18—20
	Total	**656**	**20—50**
10 599	**Por automóvel**, de Santa Juliana* a Zelândia*, via Bom Jardim (17) e entroncamento (21)	31	0—50
10 600	— **pela R.M.V.**, de Zelândia a Belo Horizonte, via Ibiá (173), Garças de Minas (353), Divinópolis (495) e Azurita (573)	650	21—10
	Total	**681**	**22—00**
10 601	**Por ônibus**, de Santa Juliana* a Araxá**, (REF. 10 597)	90	2—30
10 602	— **por ônibus**, de Araxá** a Belo Horizonte**, (REF. 665)	453	10—30
	Total	**543**	**13—00**
10 603	**Por ônibus**, de Sata Juliana* a Araxá**, (REF. 10 597)	90	2—30
10 604	— **por via aérea (C.R.A.N.)**, de Araxá a Belo Horizonte	315	1—20
	Total	**405**	**3 50**

Número de ordem (REF)	ITINERÁRIOS E MEIOS DE TRANSPORTE	Extensão em km	Tempo médio gasto em viagem h. — m.
	Ao Rio de Janeiro		
10 605	**Por ônibus,** de Santa Juliana* a Araxá**, (REF. 10 597)	90	2—30
10 606	— **pela R.M.V.,** de Araxá a Barra Mansa. (REF. 667)	763	29—45
10 607	— **pela E.F.C.B.,** de Barra Mansa ao Rio, (REF. 8)	154	2—50
	Total	1 007	35 05
10 608	**Por automóvel,** de Santa Juliana* a Zelândia* (REF. 10 599)	31	0—50
10 609	— **pela R.M.V.,** de Zelândia a Barra Mansa, via Ibiá (173), Garças de Minas (353), Ribeirão Vermelho (553), Lavras (563) e Arantina (738)	847	32—40
10 610	— **pela E.F.C.B.,** de Barra Mansa ao Rio, (REF. 8)	154	2—50
	Total	1 032	36—20
10 611	**Por ônibus,** de Santa Juliana* a Araxá**, (REF. 10 597)	90	2—30
10 612	— **pela R.M.V.,** de Araxá a Belo Horizonte, (REF. 664)	566	18—20
10 613	— **pela E.F.C.B.,** de Belo Horizonte ao Rio, (REF. 981)	640	14—25
	Total	1 296	35—15
10 614	**Por ônibus,** de Santa Juliana* a Araxá**, (REF. 10 599)	90	2—30
10 615	— **por ônibus,** de Araxá** a Belo Horizonte**, (REF. 665)	453	10—30
10 616	— **por ônibus,** de Belo Horizonte** ao Rio**, (REF. 982)	472	10—00
	Total	1 015	23—00
10 617	**Por ônibus,** de Santa Juliana* a Araxá**, (REF. 10 597)	90	2—30
10 618	— **por via aérea (C.R.A.N.),** de Araxá ao Rio, (REF. 673)	663	2—35
	Total	753	5—05
	A Monte Carmelo		
10 619	**Por automóvel,** de Santa Juliana* a Monte Carmelo**, via entroncamento (50) e Romaria (64)	84	2—40
	A Nova Ponte		
10 620	**Por automóvel,** de Santa Juliana* a Nova Ponte*, via entroncamento (9)	37	1—30
	A Perdizes		
10 621	**Por ônibus,** de Santa Juliana* a Perdizes*, via entroncamento (9), Pedrinópolis (14) e Pouso dos Pindaibas (24)	43	1—20
10 622	**Por automóvel,** de Santa Juliana* a Perdizes*, via entroncamento (9) e Pouso dos Pindaibas (14)	33	0—45
	A Sacramento		
10 623	**Por automóvel,** de Santa Juliana* a Sacramento**, via Bom Jardim (17), entroncamento (21), Campo de Trigo (40), Alpercatas (53), Encruzilhada (72) e Camurça (76)	87	2—45
	A Pedrinópolis		
10 624	**Por ônibus,** de Santa Juliana* a Pedrinópolis, via entroncamento (9)	14	0—40
	A Zelândia		
10 625	**Por automóvel,** de Santa Juliana* a Zelândia*, (REF. 10 599)	31	0—50
	396 — SANTA LUZIA		
	A Belo Horizonte		
10 626	**Pela E.F.C.B.,** de Santa Luzia a Belo Horizonte, via General Carneiro (20)	34	1—05
10 627	**Por ônibus,** de Santa Luzia* a Belo Horizonte**, via Bicas** (7), Capitão Eduardo (9), Aarão Reis (15) e Matadouro (17)	27	0—50

Número de ordem (REF)	ITINERÁRIOS E MEIOS DE TRANSPORTE	Extensão em km	Tempo médio gasto em viagem h. — m.
	Ao Rio de Janeiro		
10 628	**Pela E.F.C.B.**, de Santa Luzia ao Rio, via General Carneiro (20), Sabará (28), Burnier (112) e Joaquim Murtinho (133)	610	16—10
10 629	**Por ônibus**, de Santa Luzia* a Belo Horizonte**, (REF. 10 626)	27	0—50
10 630	— **por ônibus**, de Belo Horizonte** ao Rio**, (REF. 982)	472	10—00
	Total	499	11—50
10 631	**Por ônibus**, de Santa Luzia* Belo Horizonte**, (REF. 10 626)	27	0—50
10 632	— **por via aérea**, de Belo Horizonte ao Rio	348	1—15
	Total	375	2 05
	A Caeté		
10 633	**Pela E.F.C.B.** de Santa Luzia a Caeté, via General Carneiro (20)	53	1—55
10 634	**Por ônibus**, de Santa Luzia* a Belo Horizonte**, (REF. 10 626)	27	0—50
10 635	— **por ônibus**, de Belo Horizonte** a Caeté**, via Triângulo (16), Sabará ** (23) e Siderurgica (26)	53	1—30
	Total	80	2—20
10 636	**Por automóvel**, de Santa Luzia* a Caeté**, via Pinhões (10), Macaubas (14), Taquaraçu (32), Roças Novas (47) e Penedia (61)	68	2—00
	A Jaboticatubas		
10 637	**Pela E.F.C.B.**, de Santa Luzia a Vespasiano	17	0—35
10 638	— **por ônibus**, de Vespasiano* a Jaboticatubas*, (REF. 8 973)	45	1—40
	Total	62	2—15
10 639	**Por ônibus**, de Santa Luzia* a Belo Horizonte**, (REF. 10 626)	27	0—50
10 640	— **por ônibus**, de Belo Horizonte** a Jaboticatubas*, (REF. 1 743)	72	2—40
	Total	99	3 - 30
	A Lagoa Santa		
10 641	**Pela E.F.C.B.**, de Santa Luzia a Vespasiano	17	0—35
10 642	— **por ônibus**, de Vespasiano* a Lagoa Santa*, via Vila Asas (7)	10	0—20
	Total	27	0—55
10 643	**Por ônibus**, de Santa Luzia* a Belo Horizonte**, (REF. 10 626)	27	0—50
10 644	— **por ônibus**, de Belo Horizonte** a Lagoa Santa*, via Pampulha (9), Venda Nova (13), entroncamento (2)3, Vespasiano (27) e Vila Asas (34)	37	1—10
	Total	64	2—00
	A Sabará		
10 645	**Pela E.F.C.B.**, de Santa Luzia a Sabará, via General Carneiro(20)	28	1—10
10 646	**Por ônibus**, de Santa Luzia* a Belo Horizonte**, (REF. 10 626)	27	0—50
10 647	— **por ônibus**, de Belo Horizonte** a Sabará**, (REF. 1 028)	23	0—40
	Total	50	1 - 30
10 648	**Por automovel**, de Santa Luzia* a Sabará**, via Ravena (16)	34	1—10
	A Vespasiano		
10 649	**Pela E.F.C.B.**, de Santa Luzia a Vespasiano	17	0—35
10 650	**Por ônibus**, de Santa Luzia* a Belo Horizonte**, (REF. 10 626)	27	0—50
10 651	— **por ônibus**, de Belo Horizonte** a Vespasiano*, (REF. 1 032)	27	0—50
	Total	54	1 - 40
	397 — SANTA MARGARIDA		
	A Belo Horizonte		
10 652	**Por automóvel**, de Santa Margarida** a Raul Soares**, via entroncamento (13), Matipó**(24) e Granada (43)	65	3—00
10 653	— **pela E.F.L.**, de Raul Soares a Ponte Nova	92	3—35
10 654	— **pela E.F.C.B.**, de Ponte Nova a Belo Horizonte, (REF. 51)	252	10—15
	Total	409	16 50

Número de ordem (REF)	ITINERÁRIOS E MEIOS DE TRANSPORTE	Extensão em km	Tempo médio gasto em viagem h. — m.
10 655	**Por automóvel**, de Santa Margarida** a Matipó**, via entroncamento (11)...	24	1—00
10 656	— **por ônibus**,de Matipó** a Belo Horizonte**, (REF. 7 343)...	290	10—00
	Total...	314	11—00
10 657	**Por ônibus**, de Santa Margarida** a Manhuaçu**, via São João do Manhuaçu, (21), Pontões (28) e Ponte do Silva (38)...	50	2—20
10 658	— **por via aérea**, (**N.A.B.**), de Manhuaçu a Belo Horizonte...	205	0—55
	Total...	255	3—15
	Ao Rio de Janeiro		
10 659	**Por ônibus**, de Santa Margarida** a Manhuaçu**, (REF. 10 657)...	50	2—20
10 660	— **pela E.F.L.**, de Manhuaçu ao Rio, (REF. 3 062)...	542	21—15
	Total...	592	23—35
10 661	**Por ônibus**, de Santa Margarida** a São João do Manhuaçu...	21	1—00
10 662	— **por ônibus**, de São João do Manhuaçu ao Rio**, (REF. 6 620)...	413	12—00
	Total...	434	13—00
	A Abre Campo		
10 663	**Por automóvel**, de Santa Margarida** a Abre Campo**, via entroncamento (13) e Matipó** (24	47	2—00
	A Divino		
10 664	**Por automóvel**, de Santa Margarida** a Divino**, via São João do Manhuaçu (21) e Vargem Grande (48)...	57	3—00
	A Manhuaçu		
10 665	**Por ônibus**, de Santa Margarida** a Manhuaçu**, via (REF. 10 657)...	50	2—20
	A Matipó		
10 666	**Por automóvel**, de Santa Margarida** a Matipó**, (REF. 10 655)...	24	1—00
	A Ribeirão São Domingos		
10 667	**Por automóvel**, de Santa Margarida** a Ribeirão de São Domingos...	14	0—30
	398 — SANTA MARIA DE ITABIRA		
	A Belo Horizonte		
10 668	**Por ônibus**, de Santa Maria de Itabira* a Belo Horizonte**, via Córrego das Lajes (5), Pdreiras (22), Itabira** (32), Conceição (40), Chapada (57), São Gonçalo do Rio Abaixo (72), Sta. Bárbara** (96), Barra Feliz (103), Barão de Cocais** (108), João Vasconcelos (136), Caeté** (146), Siderúrgica (173), Sabará** (176) e Triângulo (183)...	199	7—20
10 669	**Por ônibus**, de Sta. Maria de Itabira* a Itabira**, via Córrego das Lajes (5) e Pedreiras (22)...	32	1—10
10 670	— **pela E.F.V.M.**, de Itabira a Nova Era, (REF. 5 355)...	45	1—15
10 671	— **pela E.F.C.B.**, de Nova Era a Belo Horizonte, (REF. 92)...	185	6—45
	Total...	262	9—10
	Ao Rio de Janeiro		
10 672	**Por ônibus**, de Santa Maria de Itbira* a Itabira**, (REF. 10 669)...	32	1—10
10 673	— **pela E.F.V.M.**, de Itabira a Nova Era, (REE. 5 355)...	45	1—15
10 674	— **pela E.F.C.B.**, de Nova Era ao Rio, (REF. 99)...	745	22—20
	Total...	822	24—45
10 675	**Por ônibus**, de Santa Maria de Itabira* a Belo Horizonte**, (REF. 10 668)...	199	7—20
10 676	— **por ônibus**, de Belo Horizonte** ao Rio**, (REF. 982)...	472	10—00
	Total...	671	17—20
10 677	**Por ônibus**, de Santa Maria de Itabira* a Belo Horizonte,** (REF. 10 668)...	199	7—20
10 678	— **por via aérea**, de Belo Horizonte ao Rio...	348	1—15
	Total...	547	8—35

Número de ordem (REF)	ITINERÁRIOS E MEIOS DE TRANSPORTE	Extensão em km	Tempo médio gasto em viagem h. — m.
	A Antônio Dias		
10 679	**Por ônibus**, de Santa Maria de Itabira* a Itabira**, (REF. 10 669)	32	1—10
10 680	— **pela E.F.V.M.**, de Itabira a Antônio Dias, via Desembargador Drumond (37)	68	3—15
	Total	**100**	**4—25**
10 681	**Por automóvel**, de Santa Maria de Itabira* a Antônio Dias, via Córrego das Lajes (5), Faz. Boa Esperança (26); Desembargador Drumond (56), Eng.º Guilman (72) e Mangorreira (80)	88	3—00
	A Conceição do Mato Dentro		
10 682	**Por ônibus**, de Santa Maria do Itabira* a Belo Horizonte**; (REF. 10 668)	199	7—20
10 683	— **por ônibus**, de Belo Horizonte** a Conceição do Mato Dentro**	179	5—00
	Total	**378**	**12—20**
10 684	**Por automóvel**, de Santa Maria de Itabira* a Conceição do Mato Dentro**, via Mendonça (42), Ferros* (50), Carmésia (80), Goiabas (95), Morro do Pilar* (136) e entroncamento (160)	179	5—00
	A Ferros		
10 685	**Por ônibus**, de Santa Maria de Itabira* a Ferros*, via Mendonça (42)	50	2—00
	A Itabira		
10 686	**Por ônibus**, de Santa Maria de Itabira* a Itabira**, (REF. 10 669)	32	1—10
	A Jaboticatubas		
10 687	**Por ônibus**, de Santa Maria de Itabira* a Belo Horizonte**, (REF 10 668)	199	7—20
10 688	— **por ônibus**, de Belo Horizonte** a Jaboticatubas*, (REF. 1 743)	72	2—40
	Total	**271**	**10—00**
	A Morro do Pilar		
10 689	**Por ônibus**, de Santa Maria de Itabira* a Ferros* (REF. 10 685)	50	2—00
10 690	— **por ônibus**, de Ferros* a Morro do Pilar*, via Carmesia (30) e Guarani (45)	86	3—00
	Total	**136**	**5—00**
	A Nova Era		
10 691	**Por ônibus**, de Santa Maria de Itabira* a Itabira**, (REF. 10 669)	32	1—10
10 692	— **pela E.F.V.M.**, de Itabira a Nova Era, (REF.5 355)	45	1—15
	Total	**77**	**2—25**
10 693	**Por ônibus**, de Santa Maria de Itabira* a Itabira**, (REF. 10 669)	32	1—10
10 694	— **por ônibus**, de Itabira** a Nova Era**, (REF. 5 370)	38	1—30
	Total	**70**	**2—40**
	A Itambe do Mato Dentro		
10 695	**A cavalo**, de Santa Maria de Itabira a Itambé do Mato Dentro	30	5—00
	A Itauninha		
10 696	**Por automóvel**, de Santa Maria de Itabira* a Itauninha, via Barro Preto (6)	15	0—40
	A Passabem		
10 697	**Por ônibus**, de Santa Maria de Itabira* a Passabem, via Fazenda Florença (12)	25	1—00
	399 — SANTA MARIA DO SUAÇUI		
	A Belo Horizonte		
10 698	**Por ônibus**, de Santa Maria do Suaçuai* a Belo Horizonte**, via José Raydam (12), São Pedro do Suaçuai (50), Peçanha* (80), Cantagalo (87), São Bento (90), São João Evangelista (105), Guanhães** (141), Senhora do Pôrto (165), Jacaré (169), Guarani (196), Carmésia (201), Goiabas (216), Morro do Pilar* (257), entroncamento (294), Palácio (299), Chapéu de Sol (314), Cardeal Mota (317), Cipó (323), Jatobá (333), Almeida (351), Ponte Raul Soares (378), Campinho (380), Lagoa Santa* (386), Vila Asas (389), Vespasiano* (396), entroncamento (400), Venda Nova* (410) e Pampulha* (414)	423	13—30

Pto. Brasil
Bela Vista
Ponte Firme
PRESIDENTE OLEGÁRIO
S. Joãozinho
Sertãosinha
Chumbo
Logôa Formosa
Campo da Onça
Campinas
Bonito
CARMO DO PARANAIBA
SALITRE
RIO PARANAIBA
Guarda dos Ferreiros
Paraiso
S. Jeronimo dos Pocões
Tobati
Pratinha
CAMPOS ALTOS
PRATINHÃ
Serra
Faz Ant. Pedro
Canastro
GUIA LOPES
Guine
Sobradinho
VARGEM BONITA
Barreiro
Capivara
Cantagalo
Cabresto
Faz do Baú
Lambaubas
A DO GLÓRIA

ESQUEMA DA
RODOVIA BELO HORIZONTE - UBERABA
E SEUS PRINCIPAIS RAMAIS E LIGAÇÕES
ESCALA
CONVENÇÕES
ESTRADA FEDERAL
ESTRADA ESTADUAL
OUTRAS ESTRADAS
CIDADE
VILA
OUTRAS LOCALIDADES
ESTADO DE GOIAZ
ESTADO DE MATTO GROSSO
ESTADO DE SÃO PAULO
BELO HORIZONTE

Número de ordem (REF)	ITINERÁRIOS E MEIOS DE TRANSPORTE	Extensão em km	Tempo médio gasto em viagem h. — m.
	Ao Rio de Janeiro		
10 699	**Por ônibus,** de Santa Maria do Suaçuai* a Belo Horizonte**, (REF. 10 698)	423	13—30
10 700	— **pela E.F.C.B.,** de Belo Hoizonte ao Rio, (REF. 981)	640	14—25
	Total	1 063	27 - 55
10 701	**Por ônibus,** de Santa Maria do Suaçuí* a Belo Hórizonte**, (REF. 10 698)	423	13—30
10 702	— **por ônibus,** de Belo Horizonte** ao Rio**, (REF. 982)	472	10—00
	Total	895	23 - 30
10 703	**Por ônibus,** de Santa Maria do Suaçuí* a Belo Horizonte**, (REF. 10 698)	423	13—30
10 704	— **por via aérea,** de Belo Horizonte ao Rio	348	1—15
	Total	771	14 - 45
	A Água Boa		
10 705	**Por ônibus,** de Santa Maria do Suaçuí* a Água Boa	32	1—00
	A Itambacuri		
10 706	**Por automóvel,** de Santa Maria do Suaçuí* a Governador Valadares**, via Glucinio (12), Grama (24), Minas (30) Poáia (42), Vigolândia (76), Coroaci (100), Conceição de Tronqueiras (118), Santo Antônio do Pôrto (133), Pontal (153) e entroncmento (164)	173	6—00
10 707	— **por ônibus,** de Governador Valadares** a Itambacuri*, (REF. 4 744)	129	3—00
	Total	302	9 - 00
10 708	**A cavalo,** de Santa Maria do Suaçuí a Itambacuri	160	31—00
	A Peçanha		
10 709	**Por ônibus,** de Santa Maria do Suaçuí* a Peçanha*, via José Raydam (12) e São Pedro do Suaçuí (50)	80	2—30
	A São José do Jacuri		
10 710	**Por automóvel,** de Santa Maria do Suaçuí* a São José do Jacuri, via José Raydam (12) e São Pedro do Suaçuí (50)	78	2—30
10 711	**Por automóvel,** de Santa Maria do Suaçuí* a São José do Jacuri, via entroncamento (9), São Sebastião do Maranhão (30) e Mãe dos Homens (39)	66	2—00
	A São Sebastião do Maranhão		
10 712	**Por automóvel,** de Santa Maria do Suaçuí* a São Sebastião do Maranhão, via entroncamento (9)	30	1—00
	A Virgolândia		
10 713	**Por ônibus,** de Santa Maria do Suaçuí* a Peçanha* (REF. 10 709)	80	2—30
10 714	— **por ônibus,** de Peçanha* a Virgolândia, (REF. 8 902)	62	2—30
	Total	142	5 - 00
	A Glucínio		
10 715	**Por automóvel,** de Santa Maria do Suaçuí* a Glucínio	12	0—30
	A José Raydam		
10 716	**Por ônibus,** de Santa Maria do Suaçuí* a José Raydam	12	0—20
	A Poáia		
10 717	**Por automóvel,** de Santa Maria do Suaçuí* a Poáia, via Glucínio (12), Grama (24) e Minas (30)	42	2—00
	A São José da Safira		
10 718	**Por automóvel,** de Santa Maria do Suaçuí* a São José da Safira, via Glucínio (12), Grama (24), Minas (30) e Cruzeiro (42)	57	3—00

Número de ordem (REF)	ITINERÁRIOS E MEIOS DE TRANSPORTE	Extensão em km	Tempo médio gasto em viagem h. — m.
	400 — SANTANA DE PIRAPAMA		
	A Belo Horizonte		
10 719	**Por ônibus**, de Santana de Pirapama* a Sete Lagoas**, via Tibuna (15), Onça (33), Jequitiba* (45) e Núcleo João Pinheiro (60)	87	3—30
10 720	— **pela E.F.C.B.**, de Sete Lagoas a Belo Horizonte, (REF. 1 719)	108	3—45
	Total	**195**	**7—15**
10 721	**Por ônibus**, de Santana de Pirapama* a Sete Lagoas**, (REF. 10 719)	87	3—30
10 722	— **por ônibus**, de Sete Lagoas** a Belo Horizonte**, (REF. 6 217)	77	2—00
	Total	**164**	**5—30**
	Ao Rio de Janeiro		
10 723	**Por ônibus**, de Santana de Pirapama* a Sete Lagoas**, (REF. 10 719)	87	3—30
10 724	— **pela E.F.C.B.**, de Sete Lagoas ao Rio, (REF. 1 721)	684	18—15
	Total	**771**	**21—45**
10 725	**Por ônibus**, de Santana de Pirapama* a Sete Lagoas**, (REF. 10 719)	87	3—30
10 726	— **por ônibus**, de Sete Lagoas** a Belo Horizonte**, (REF. 6 217)	77	2—00
10 727	— **por ônibus**, de Belo Horizonte** ao Rio**, (REF. 982)	472	10—00
	Total	**636**	**15—30**
10 728	**Por ônibus**, de Santana de Pirapama* a Sete Lagoas**, (REF. 10 719)	87	3—30
10 729	— **por ônibus**, de Sete Lagoas** a Belo Horizonte**, (REF. 6 217)	77	2—00
10 730	— **por via aérea**, de Belo Horizonte ao Rio	348	1—15
	Total	**512**	**6—45**
	A Baldim		
10 731	**Por automóvel**, de Santana de Pirapama* a Baldim*, via Tibuna (15), Onça (33) e Jequitibá* (45)	62	2—00
10 732	**A cavalo**, de Santana de Pirapama a Baldim, via Tibuna (15)	48	8—00
	A Conceição do Mato Dentro		
10 733	**Por ônibus**, de Santana de Pirapama* a Sete Lagoas**, (REF. 10 719)	87	3—30
10 734	— **por ônibus**, de Sete Lagoas** a Belo Horizonte**, (REF. 6 217)	77	2—00
10 735	— **por ônibus**, de Belo Horizonte** a Conceição do Mato Dentro**, via Venda Nova* (13), Entroncamento (23), Vespasiano* (27), Vila Asas (34), Lagoa Santa* (37), Campinho (43), Ponte Raul Soares (45), Almeida (72), Jatobá (80), Cipó (100), Cardeal Mota (106), Chapéu de Sol (109), Palácio (124) e Entroncamento (129)	179	5—10
	Total	**343**	**10—40**
	A Cordisburgo		
10 736	**Por ônibus**, de Santana de Pirapama* a Sete Lagoas**, (REF. 10 719)	87	3—30
10 737	— **por ônibus**, de Sete Lagoas** a Cordisburgo*, via Barreiro* (12), Cedro Velho (27) e Paraopeba** (30)	58	1—30
	Total	**145**	**5—00**
10 738	**Por automóvel**, de Santana de Pirapama* a Cordisburgo*, via Lagoa Bonita (33)	48	2—00
	A Curvelo		
10 739	**Por ônibus**, de Santana de Pirapama* a Sete Lagoas**, (REF. 10 719)	87	3—30
10 740	— **por ônibus**, de Sete Lagoas** a Curvelo**, via Barreiro (12), Cedro Velho (27), Paraopeba** (30), São José da Lagoa (54) e Bananal (63)	105	2—40
	Total	**192**	**6—10**
10 741	**Por automóvel**, de Santana de Pirapama* a Curvelo**, via Lagoa Bonita (33), Cordisburgo* (48) e Quintino Vargas (50)	103	3—20

Número de ordem (REF)	ITINERÁRIOS E MEIOS DE TRANSPORTE	Extensão em km	Tempo médio gasto em viagem h. — m.
	A Jaboticatubas		
10 742	**Por ônibus,** de Santana de Pirapama* a Seto Lagoas**, (REF. 10 719)	87	3—30
10 743	— **por ônibus,** de Sete Lagoas** a Belo Horizonte**, (REF. 6 217)	77	2—00
10 744	— **por ônibus,** de Belo Horizonte** a Jaboticatubas*, (REF. 1 743)	72	2—40
	Total	236	8—10
	A Jequitibá		
10 745	**Por ônibus,** de Santana de Pirapama* a Jequitibá*, via Tibuna (15), Lopes (21) e Onça (33)	45	1—30
	401 — SANTANA DO DESERTO		
	A Belo Horizonte		
10 746	**Pela E.F.L.,** de Santana do Deserto a Três Rios	30	0 55
10 747	— **pela E.F.C.B.,** de Três Rios a Belo Horizonte	442	10—40
	Total	472	11—35
10 748	— **Pela E.F.L.,** de Satana do Deserto a Três Rios	30	0—55
10 749	— **por ônibus,** de Três Rios a Belo Horizonte**, via Serraria (11), Paraibuna (26), Simão Pereira (34), Matias Barbosa**, (50) Juiz de Fora** (71), Santos Dumont** (120), Barbacena** (165), Ressaquinha** (185), Carandaí** (202), Conselheiro Lafaiete** (237), Pires* (265) e Água Limpa (298)	331	8—16
	Total	361	9 - 05
10 750	**Por ônibus,** de Santana do Deserto a Matias Barbosa**, via Silveira Lobo (4) e Sossêgo* (11)	33	1—20
10 751	— **por ônibus,** de Matias Barbosa** a Belo Horizonte**, (REF. 7 327)	281	7—00
	Total	314	8—20
	Ao Rio de Janeiro		
10 752	**Pela E.F.L.,** de Santana do Deserto ao Rio, via Três Rios (30)	175	6—00
10 753	**Pela E.F.L.,** de Santa a do Deserto a Três Rios	30	0—55
10 754	— **pela E.F.C.B.,** de Três Rios ao Rio	198	5—05
	Total	228	6 - 00
10 755	**Por ônibus,** de Santana do Deserto a Matias Barbosa** (REF. 10 750)	33	1—20
10 756	— **por ônibus,** de Matias Barbosa** ao Rio**, (REF. 7 329)	191	3—30
	Total	224	4—50
10 757	**Por automóvel,** de Santana do Deserto a Serraria	16	0—30
10 758	— **por ônibus,** de Serraria ao Rio**, via Três Rios** (11), Arcal** (37) e Petrópolis** (86)	152	3—00
	Total	168	3 30
10 759	**Por ônibus,** de Santana do Deserto a Serraria	16	0—30
10 760	— **pela E.F.C.B.,** de Serraria ao Rio	213	6—50
	Total	229	7—20
	A Chiador		
10 761	**Pela E.F.L.,** de Santana do Deserto a Três Rios	30	0—55
10 762	— **pela E.F.C.B.,** de Três Rios a estação de Chiador	19	0—40
10 763	— **por automóvel,** da estação de Chiador a Chiador*	5	0—10
	Total	54	1—45
10 764	**Por automóvel,** de Santana do Deserto a Chiador*, via Serraria (16), Três Rios (27), Santa Fé (38), Penha Longa (44) e estação de Chiador (50)	55	1—30
	A Juiz de Fora		
10 765	**Pela E.F.L.,** de Santana do Deserto a Três Rios	30	0—55
10 766	— **pela E.F.C.B.,** de Três Rios a Juiz de Fora	78	1—45
	Total	108	2 - 40

Número de ordem (REF)	ITINERÁRIOS E MEIOS DE TRANSPORTE	Extensão em km	Tempo médio gasto em viagem h. — m.
10 767	**Por ônibus**, de Santana do Deserto a Juiz de Fora**, via Silveira Lobo (4), Sossêgo* (11), Matias Barbosa** (33) e Cedofeita (36)	54	1—50
	A Mar de Espanha		
10 768	**Pela E.F.L.**, de Santana do Deserto a Mar de Espanha, via Pequeri (22)	47	2—00
10 769	**Por automóvel**, de Santana do Deserto a Mar de Espanha**, via Silveira Lobo (4), Sossêgo* (11) e Pequeri*** (23)	37	1—10
	A Matias Barbosa		
10 770	**Pela E.F.L.**, de Santana do Deserto a Três Rios	30	0—55
10 771	— **pela E.F.C.B.**, de Três Rios a Matias Barbosa	56	1—10
	Total	**86**	**2—05**
10 772	**Por ônibus**, de Santana do Deserto a Matias Barbosa**, (REF. 10 750)	33	1—20
10 773	**Pela E.F.L.**, de Santana do Deserto a Três Rios	30	0—50
10 774	— **por ônibus**, de Três Rios a Matias Barbosa, via Serraria (11), Paraibuna (26) e Simão Pereira (34)	50	1—10
	Total	**80**	**2—05**
	A Pequeri		
10 775	**Pela E.F.L.**, de Santana do Deserto a Pequeri	22	0—50
10 776	**Por automóvel**, de Santana do Deserto a Pequeri***, via Silveira Lobo (4) e Sossêgo* (11)	23	1—00
	A Três Rios (Estado do Rio)		
10 777	**Pela E.F.L.**, de Santana do Deserto a Três Rios	30	0—55
10 778	**Por automóvel**, de Santana do Deserto a Três Rios**, via Serraria (16)	27	0—40
	402 — SANTANA DO JACARÉ		
	A Belo Horizonte		
10 779	**Por ônibus**, de Santana do Jacaré* a Belo Horizonte**, via Calogi (7), Santo Antônio do Amparo** (37), Lajinha (79), Oliveira** (85), Brasilândia (103), Japão Grande (118), Carmópolis de Minas**(124), Paiol (128), Ponte do Rio Pará (137), Itaguara* (156), Porteiras (172), Igarapé (196), São Joaquim de Bicas* (203), Betim* (215) e Parque Industrial* (237)	246	7—00
	Ao Rio de Janeiro		
10 780	**Por ônibus**, de Santana do Jacaré* a Campo Belo**	18	0—40
10 781	— **pela R.M.V.**, de Campo Belo a Barra Mansa, (REF. 1 970)	352	15—10
10 782	— **pela E.F.C.B.**, de Barra Mansa ao Rio, (REF. 8)	154	2—50
	Total	**524**	**18—40**
10 783	**Por ônibus**, de Santana do Jacaré* a Campo Belo**	18	0—40
10 784	— **pela R.M.V.**, de Campo Belo a Cruzeiro, (REF. 1 972)	332	13—00
10 785	— **pela E.F.C.B.**, de Cruzeiro ao Rio, (REF. 325)	252	4—35
	Total	**602**	**18—15**
	A Campo Belo		
10 786	**Por ônibus**, de Santana do Jacaré* a Campo Belo**	18	0—40
	A Candêias		
10 787	**Por ônibus**, de Santana do Jacaré* a Campo Belo**	18	0—40
10 788	— **pela R.M.V.**, de Campo Belo a Candêias	25	0—50
	Total	**43**	**1—30**
10 789	**Por ônibus**, de Santana do Jacaré* a Campo Belo**	18	0—40
10 790	— **por ônibus**, de Campo Belo** a Candêias**, via Arrudas (14)	20	0—40
	Total	**38**	**1—20**

Número de ordem (REF)	ITINERÁRIOS E MEIOS DE TRANSPORTE	Extensão em km	Tempo médio gasto em viagem h. — m.
	A Oliveira		
10 791	**Por ônibus**, de Santana do Jacaré* a Oliveira, via Calogi (7), Santo Antônio do Amparo** (37) e Lajinha (79)	85	2—45
	A Perdões		
10 792	**Por ônibus**, de Santana do Jacaré* a Campo Belo**	18	0—40
10 793	— **pela R.M.V.**, de Campo Belo a Perdões	39	1—15
	Total	**57**	**1—55**
10 794	**Por ônibus**, de Santana do Jacaré* a Campo Belo**	18	0—40
10 795	— **por ônibus**, de Campo Belo** a Perdões**, (REF. 1 988)	43	1—30
	Total	**61**	**2—10**
	A Santo Antônio do Amparo		
10 796	**Por ônibus**, de Santana do Jacaré* a Santo Antônio do Amparo**, via Calogi (7)	37	1—10
	403 — SANTA RITA DE CALDAS		
	A Belo Horizonte		
10 797	**Por ônibus**, de Santa Rita de Caldas** a Pouso Alegre**, via entroncamento (3), Ipuiúna** (25) e Congonhal* (51)	68	2—00
10 798	— **pela R.M.V.**, de Pouso Alegre a Belo Horizonte, (REF.1 689)	846	29—25
	Total	**914**	**31—25**
10 799	**Por ônibus**, de Santa Rita de Caldas** a Poços de Caldas**, via entroncamento (3), Caldas** (20) e Pocinhos do Rio Verde (24)	49	1—10
10 800	— **por ônibus**, de Poços de Caldas** a Varginha**, (REF. 1 767)	179	7—00
10 801	— **pela R.M.V.**, de Varginha a Belo Horizonte, (REF. 1 423)	635	21—45
	Total	**863**	**29—55**
10 802	**Por ônibus**, de Santa Rita de Caldas** a Belo Horizonte**, via entroncamento (3), Ipuiúna** (25), Congonhal* (51), Pouso Alegre** (68), entroncamento da Fernão Dias (75), Barra (79), Anil (95), Careaçu** (104), São Gonçalo do Sapucaí** (109), Palmela dos Coêlhos (154), Ponte do Rio Verde (176), Carmo da Cachoeira** (209), Lavras** (250), Ponte do Funil (266), Santo Antônio do Amparo** (302), Lajinha (347), Oliveira** (353), Brasilândia (371), Japão Grande (386), Carmópolis de Minas** (392), Ponte o Rio Pará (405), Itaguara* (424), Porteiras (440), Igarapé (464), São Joaquim de Bicas* (471), Betim* (483) e Parque Industrial* (505)	514	14—10
10 803	**Por ônibus**, de Santa Rita de Caldas** a Poços de Caldas**, (REF. 10 799)	49	1—10
10 804	— **por via aérea (N.A.B.)**, de Poções de Caldas a Belo Horizonte	352	1—20
	Total	**401**	**2—30**
	Ao Rio de Janeiro		
10 805	**Por ônibus**, de Santa Rita de Caldas** a Pouso Alegre**, (REF. 10 797)	68	2—00
10 806	— **pela R.M.V.**, de Pouso Alegre a Cruzeiro, (REF. 1 691)	254	9—00
10 807	— **pela E.F.C.B.**, de Cruzeiro ao Rio, (REF. 325)	252	4—35
	Total	**574**	**15—35**
10 808	**Por ônibus**, de Santa Rita de Caldas** a Pouso Alegre**, (REF. 10 797)	68	2—00
10 809	— **por ônibus**, de Pouso Alegre** ao Rio**, (REF. 1 316)	399	8—30
	Total	**467**	**10—30**
10 810	**Por ônibus**, de Santa Rita de Caldas** a Pouso Alegre**, (REF. 10 797)	68	2—00
10 811	— **por via aérea, (C.R.A.N.)**, de Pouso Alegre ao Rio, (REF. 1 397)	305	1—15
	Total	**373**	**3—15**
	A Andradas		
10 812	**Por ônibus**, de Santa Rita de Caldas** a Poços de Caldas**, (REF. 1 799)	49	1—10
10 813	— **por ônibus**, de Poços de Caldas** a Andradas**, (REF. 1 783)	41	1—10
	Total	**90**	**2—20**
10 814	**Por automóvel**, de Santa Rita de Caldas** a Andradas**, via Ibitiura (13)	32	0—50

Número de ordem (REF)	ITINERÁRIOS E MEIOS DE TRANSPORTE	Extensão em km	Tempo médio gasto em viagem h. — m.
	A Caldas		
10 815	**Por ônibus,** de Santa Rita de Caldas** a Caldas**, via entroncamento (3)	20	0—30
	A Campestre		
10 816	**Por ônibus,** de Santa Rita de Caldas** a Poços de Caldas**, (REF. 10 799)	49	1—1
10 817	— **por ônibus,** de Poços de Caldas** a Campestre**, (REF. 1 788)	45	2—0
	Total	**94**	**3—1**
	A Ipuiuna		
10 818	**Por ônibus,** de Santa Rita de Caldas** a Ipuiúna**, via entroncamento (3)	25	0—30
	A Ouro Fino		
10 819	**Por ônibus,** de Santa Rita de Caldas** a Pouso Alegre**, (REF. 10 797)	68	2—00
10 820	— **por ônibus,** de Pouso Alegre** a Ouro Fino**, (REF. 5 345)	59	2—30
	Total	**127**	**4—3**
10 821	**Por automóvel,** de Santa Rita de Caldas** a Ouro Fino**, via Pião (15), Ventania (24) e Feijoal (32)	41	1—30
	A São Bento de Caldas		
10 822	**Por automóvel,** de Santa Rita de Caldas* a São Bento de Caldas	18	0—40
	404 — SANTA RITA DE JACUTINGA		
	A Belo Horizonte		
10 823	**Pela R.M.V.,** de Santa Rita de Jacutinga a Belo Horizonte, via Bom Jardim de Minas (42), Arantina (55), Lavras (231), Ribeirão Vermelho (240), Garças de Minas (439), Divinópolis (581) e Azurita (659)	737	26—30
10 824	**Pela E.F.C.B.,** de Santa Rita de Jacutinga a Belo Horizonte, via Marquês de Valença (75) e Afonso Arinos (135)	546	17—05
10 825	**Pela R.M.V.,** de Santa Rita de Jacutinga a Barra do Piraí	89	4—05
10 826	— **pela E.F.C.B.,** de Barra do Piraí a Belo Horizonte	532	11—25
	Total	**621**	**15—3**
10 827	**Por automóvel,** de Santa Rita de Jacutinga* a Belo Horizonte**, via Pôrto Zacarias (8), Santa Isabel (14), Conservatório (37), Esteves (60), Marquês de Valença (68), Táboas (78), Rio das Flores (85), Manuel Duarte (97), estação de Três Ilhas (112), Afonso Arinos (126), Paraibuna (130) e daí pela BR—3 (rodovia Presidente Kubitschek)	435	12—00
	Ao Rio de Janeiro		
10 828	**Pela R.M.V.,** de Santa Rita de Jacutinga a Barra do Piraí	89	4—05
10 829	— **pela E.F.C.B.,** de Barra do Piraí ao Rio	109	2—05
	Total	**198**	**6—1**
10 830	**Pela E.C.B.,** de Santa Rita de Jacutinga ao Rio, via Marquês de Valença (75), Juparanã (100), Barão de Vassouras (103) Vassouras (110)	253	9—20
10 831	**Por automóvel,** de Santa Rita de Jacutinga* ao Rio**, via Pôrto Zacarias (8), Santa Isabel (14), Nossa Senhora do Amparo (37), Volta Redonda (57), entroncamento da BR—2 (63) e daí pela mesma BR—2 (rodovia Presidente Dutra)	179	4—00
	A Bom Jardim de Minas		
10 832	**Pela R.M.V.,** de Santa Rita de Jacutinga a Bom Jardim de Minas	42	1—5
	A Passa Vinte		
10 833	**Pela R.M.V.,** de Santa Rita de Jacutinga a Passa Vinte, via Bom Jardim de Minas (42) e Rutilo (50)	94	4—25
	A cavalo, de Santa Rita de Jacutinga a Passa Vinte	23	4—00

Número de ordem (REF)	ITINERÁRIOS E MEIOS DE TRANSPORTE	Extensão em km	Tempo médio gasto em viagem h — m
	A Rio Prêto		
10 834	**Pela E.F.C.B.**, de Santa Rita de Jacutinga a Rio Prêto (estação de Parapeúna).....	37	1—35
10 835	**Por automóvel**, de Santa Rita de Jacutinga* a Rio Preto***, via Pôrto Zacarias (8), Santa Isabel (14), Conservatório (37), Esteves (50), Marquês de Valença (68) e Pentagna (79).....	101	3—00
	A Marquês de Valença (Estado do Rio)		
10 836	**Pela E.F.C.B.**, de Santa Rita de Jacutinga a Marquês de Valença.....	75	2—30
10 837	**Por automóvel**, de Santa Rita de Jacutinga* a Marquês de Valença, via Pôrto Zacarias (8), Santa Isabel (14) Conservatório (37) e Esteves (60).....	68	2—30
	A Itaboca		
10 838	**Por automóvel**, de Santa Rita de Jacutinga* a Itaboca.....	16	0—45
10 839	**A cavalo**, de Santa Rita de Jacutinga a Itaboca.....	16	3—00
	405 — SANTA RITA DO SAPUCAÍ		
	A Belo Horizonte		
10 840	**Pela R.M.V.**, de Santa Rita do Sapucaí a Belo Horizonte, via Piranguinho (40), Soledade de Minas (136), Freitas (154), Três Corações (218), Lavras (312), Ribeirão Vermelho (321), Garças de Minas (521), Divinópolis (664) e Azurita (741).....	819	28—25
10 841	**Pela R.M.V.**, de Santa Rita de Sapucaí a Cruzeiro, (REF. 2 432).....	226	8—10
10 842	— **pela EF.C.B.**, de Cruzeiro a Belo Horizonte, (REF. 482).....	676	19—15
	Total.....	**902**	**27—25**
10 843	**Por ônibus**, de Santa Rita do Sapucaí** a Careaçu**, via Paredão (11), São Sebastião da Bela Vista (17), Anil (26) e entroncamento (32).....	35	0—50
10 844	— **por ônibus**, de Careaçu** a Belo Horizonte**, (REF. 2 428).....	410	11—40
	Total.....	**445**	**12—30**
10 845	**Por via aérea**, (**N.A.B.**), de Santa Rit do Sapucaí a Belo Horizonte, (REF. 2 430).....	320	1—10
	Ao Rio de Janeiro		
10 846	**Pela R.M.V.**, de Santa Rita do Sapucaí a Cruzeiro, (REF. 2 423).....	226	8—10
10 847	— **pela E.F C.B**. de Cruzeiro ao Rio (REF. 325).....	252	4—35
	Total.....	**478**	**12—45**
10 848	**Por ônibus**, de Santa Rita do Sapucaí** a Lorena**, via Renó (7), entroncamento (24), Piranguinho** (30), Itajubá** (40), Bicas do Meio (60), Buraco (76), Ataque** (88) e Piquete (102).....	119	3—30
10 849	— **pela E.F.C.B.**, de Lorena ao Rio, (REF. 1 538).....	281	5—25
	Total.....	**400**	**8—55**
10 850	**Por ônibus**, de Santa Rita do Sapucaí** ao Rio**, (REF. 2 435).....	370	8—00
10 851	**Por via aérea**, (**N.A.B.**), de Santa Rita do Sapucaí ao Rio.....	260	1—00
	A Brazópolis		
10 852	**Pela R.M.V.**, de Santa Rita do Sapucaí a Brazópolis, via Piranguinho (40).....	61	2—15
10 853	**Por ônibus**, de Santa Rita do Sapucaí** a Piranguinho**, via Renó (7) e entroncamento (24).....	30	0—50
10 854	— **por ônibus**, de Piranguinho** a Brazópolis**, via Dias (10).....	16	0—20
	Total.....	**46**	**1—10**
	A Cachoeira de Minas		
10 855	**Por ônibus**, de Santa Rita do Sapucaí** a Cachoeira de Minas*, via Cachoeirinha (13).....	22	1—00

Número de ordem (REF)	ITINERÁRIOS E MEIOS DE TRANSPORTE	Extensão em km	Tempo médio gasto em viagem h. — m.
	A Careaçu		
10 856	**Por ônibus**, de Santa Rita do Sapucaí** a Careaçu**, (REF. 10 843).....	35	0—50
	A Natércia		
10 857	**Por ônibus**, de Santa Rita do Sapucaí** a Natércia**, via Paredão (11), São Sebastião da Bela Vista (17), Bom Retiro (29) e Atirado (42).....	54	2—00
10 858	**Por automóvel**, de Santa Rita do Sapucaí** a Natércia**, via Bom Retiro (14) e Atirado (27).....	39	1—30
	A Pedralva		
10 859	**Pela R.M.V.**, de Santa Rita do Sapucaí a Pedrão, via Piranguinho (40).....	71	2—10
10 860	— **por ônibus**, de Pedrão a Pedralva**, (REF. 3 673).....	14	0—30
	Total.....	**85**	**2—40**
10 861	**Por automóvel**, de Santa Rita do Sapucaí** a Pedralva**, via Renó (7), entroncamento (24) e São José do Alegre* (31).....	45	1—20
	A Pouso Alegre		
10 862	**Pela R.M.V.**, de Santa Rita do Sapucaí a Pouso Alegre.....	29	1—00
10 863	**Por ônibus**, de Santa Rita do Sapucaí** a Pouso Alegre**, via Pôrto Sapucaí (11) e entrocamento da Fernão Dias (22).....	29	0—50
	A Silvianópolis		
10 864	**Pela R.M.V.**, de Santa Rita do Sapucaí a Pouso Alegre.....	29	1—00
10 865	— **por ônibus**, de Pouso Alegre** a Silvianópolis**, (REF. 9 600).....	36	1—20
	Total.....	**65**	**2—20**
10 855	**Por ônibus**, de Santa Rita do Sapucaí** a Pouso Alegre**, (REF. 10 863).....	29	0—50
10 867	— **por ônibus**, de Pouso Alegre** a Silvianópolis**, (REF. 9 600).....	36	1—20
	Total.....	**65**	**2—10**
	A São José do Alegre		
10 868	**Por automóvel**, de Santa Rita do Sapucaí** a São José do Alegre*, via Capituva (16) e Olegário Maciel (20).....	28	0—40
10 869	**Por ônibus**, de Santa Rita do Sapucaí** a Piranguinho**, (REF. 10 853).....	30	0—50
10 870	— **por ônibus**, de Piranguinho** a São José do Alegre*, via entroncamento (6).....	13	0—20
	Total.....	**43**	**1—10**
	A São Sebastião da Bela Vista		
10 871	**Por ônibus**, de Santa Rita do Sapucaí** a São Sebastião da Bela Vista, via Paredão (11).....	17	0—35
	406 — SANTA VITÓRIA		
	A Belo Horizonte		
10 872	**Por ônibus**, de Santa Vitória a Ituiutaba**, via entroncamento (22), Barreiro do Valadão (50) e Prata** (74).....	108	5—30
10 873	— **por ônibus**, de Ituiutaba** a Uberlândia**, (REF. 5 784).....	138	3—30
10 874	— **pela C.M.E.F.**, de Uberlândia a Uberaba.....	135	3—50
10 875	— **pela R.M.V.**, de Uberaba a Belo Horizonte, (REF. 161).....	752	25—00
	Total.....	**1 133**	**37—50**
10 876	**Por ônibus**, de Santa Vitória a Ituiutaba**, (REF. 10 872).....	108	5—30
10 877	— **por ônibus**, de Ituiutaba** a Uberlândia**, (REF. 5 784).....	138	3—30
10 878	— **por ônibus**, de Uberlândia** a Belo Horizonte**, (REF. 2 111).....	632	18—00
	Total.....	**878**	**27—00**
10 879	**Por ônibus**, de Santa Vitória a Ituiutaba**, (REF. 10 872).....	108	5—30
10 880	— **por via aérea**, (**C.R.A.N.**), de Ituiutaba a Belo Horizonte, (REF. 5 789).....	583	2—30
	Total.....	**691**	**8—00**

Número de ordem (REF)	ITINERÁRIOS E MEIOS DE TRANSPORTE	Extensão em km	Tempo médio gasto em viagem h. — m.
	Ao Rio de Janeiro		
10 881	**Por ônibus**, de Santa Vitória a Ituiutaba**, (REF. 10 872)	108	5—30
10 882	— **por ônibus**, de Ituiutaba** a Uberlândia**, (REF. 5 784)	138	3—30
10 883	— **pela C.M.E.F.**, de Uberlândia a Uberaba	135	3—50
10 884	— **pela R.M.V.**, de Uberaba a Belo Horizote, (REF. 161)	752	25—00
	Total	1 133	37—50
10 885	**Por ônibus**, de Santa Vitória a Ituiutaba**, (REF. 10 872)	108	—30
10 886	— **por ônibus**, de Ituiutaba** a Uberlândia**, (RE . 5 784)	138	3—30
10 887	— **pela C.M.E.F.**, de Uberlândia a Uberaba	135	3—50
10 888	— **pela R.M.V.**, de Uberaba a Barra Mansa, (REF. 170)	949	35—55
10 889	— **pela E.F.C.B.**, de Barra Mansa ao Rio, (REF. 8)	154	2—50
	Total	1 484	51—35
10 890	**Por ônibus**, de Santa Vitória a Ituiutaba**, (REF. 10 872)	108	5—30
10 891	— **por ônibus**, de Ituiutaba** a Colômbia, (REF. 2 255)	220	7—00
10 892	— **pela C.P.E.F.**, de Colômbia a Jundiai	507	11—40
10 893	— **pela E.F.S.J.**, de Jundiai a São Paulo	62	1—00
10 894	— **pela E.F.C.B.**, de São Paulo ao Rio, (REF. 176)	500	9—25
	Total	1 397	34—35
10 895	**Por ônibus**, de Santa Vitória a Ituiutaba**, (REF. 10 872)	108	5—30
10 896	— **por ônibus**, de Ituiutaba** a Uberlândia**, (REF. 5 784)	138	3—30
10 897	— **por ônibus**, de Uberlândia** a Belo Horizonte**, (REF. 2 111)	632	18—00
10 898	— **por ônibus**, de Belo Horizonte** ao Rio**, (REF. 982)	472	10—00
	Total	1 350	37—00
10 899	**Por ônibus**, de Santa Vitória a Ituiutaba**, (REF. 10 872)	108	5—30
10 900	— **por via aérea**, (**C.R.A.N.**), de Ituiutaba ao Rio, (REF. 2 263)	795	3—30
	Total	903	9—00
	A Campina Verde		
10 901	**Por ônibus**, de Santa Vitória a Ituiutaba**, (REF. 10 872)	108	5—30
10 902	— **por ônibus**, de Ituiutaba** a Campina Verde**, (REF. 5 806)	79	2—30
	Total	187	8—00
	A Ituiutaba		
10 903	**Por ônibus**, de Santa Vitória a Ituiutaba**, (REF. 10 872)	108	5 —30
	A Iturama		
10 904	**Por ônibus**, de Santa Vitória a Ituiutaba**, (REF. 10 872)	108	5—30
10 905	— **por ônibus**, de Ituiutaba** a Campina Verde**, (REF. 5 806)	79	2—30
10 906	— **por ônibus**, de Campina Verde** a Iturama**, (REF. 1 961)	96	5—00
	Total	283	13—00
	A Mateira (Estado de Goiás)		
10 907	**Por ônibus**. de Santa Vitória a Mateira, via Canal de São Simão (52)	56	3—00
	A Quirinópolis (Estado de Goiás)		
10 908	**Por ônibus**, de Santa Vitória a Mateira, (REF. 10 907)	56	3—00
10 909	— **por ônibus**, de Mateira a Quirinópolis	54	2—30
	Total	110	5—30
	407 — SANTO ANTÔNIO DO AMPARO		
	A Belo Horizonte		
10 910	**Por ônibus**, de Santo Antônio do Amparo** a Belo Horizonte**, via Lajinha (42), Oliveira* (48), Brasilândia (66), Japão Grande (81), Carmópolis de Minas** (87), Paiol (91), Ponte do Rio Pará (100), Itaguara* (119), Porteiras (135), Igarapé (159), São Joaquim de Bicas* (166), Betim* (178), e Parque Industrial* (200)	209	6—00
10 911	**Por ônibus**, de Santo Antônio do Amparo** a Oliveira**, via Lajinha (42)	48	1—30
10 912	— **pela R.M.V.**, de Oliveira a Belo Horizonte, (REF. 8 328)	240	8—05
	Total	288	9 35

Número de ordem (REF)	ITINERÁRIOS E MEIOS DE TRANSPORTE	Extensão em km	Tempo médio gasto em viagem h. — m.
	Ao Rio de Janeiro		
10 913	**Por ônibus**, de Santo Antônio do Amparo** a Lavras**, via Guarita (19) e Ponte do Funil (36)	52	1—40
10 914	— **pela R.M.V.**, de Lavras a Barra Mansa, (REF. 6 699)	285	10—30
10 915	— **pela E.F.C.B.**, de Barra Mansa ao Rio, (REF. 8)	154	2—00
	Total	**491**	**15—00**
10 916	**Por ônibus**, de Santo Antônio do Amparo** a Lavras**, (REF. 10 913)	52	1—40
10 917	— **pela R.M.V.**, de Lavras a Cruzeiro, (REF. 6 701)	264	8—20
10 918	— **pela E.F.C.B.**, de Cruzeiro ao Rio, (REF. 325)	252	4—35
	Total	**568**	**14—35**
	A Bom Sucesso		
10 919	**Por automóvel**, de Santo Antônio do Amparo** a Bom Sucesso**, via entroncamento (30)	36	1—00
	A Oliveira		
10 920	**Por ônibus**, de Santo Antônio do Amparo** a Oliveira**, (REF. 10 911)	48	1—30
	A Perdões		
10 921	**Por ônibus**, de Santo Antônio do Amparo** a Perdões**, via Guarita (19)	34	1—10
	A Santana do Jacaré		
10 922	**Por ônibus**, de Santo Antônio do Amparo** a Santana do Jacaré*, via Calogi (30)	37	1—10
	408 — SANTO ANTÔNIO DO GRAMA		
	A Belo Horizonte		
10 923	**Por ônibus**, de Santo Antônio do Grama a Rio Casca**	22	0—50
10 924	— **pela E.F.L.**, de Rio Casca a Ponte Nova	51	2—05
10 925	— **pela E.F.C.B.**, de Ponte Nova a Belo Horizonte, (REF. 5)	252	10—15
	Total	**325**	**13—10**
10 926	**Por ônibus**, de Santo Antônio do Grama a Rio Casca**	22	0—50
10 927	— **por ônibus**, de Rio Casca** a Ponte Nova**, (REF. 10 058)	49	2—30
10 928	— **por ônibus**, de Ponte Nova** a Belo Horizonte**, (REF. 939)	190	6—00
	Total	**261**	**9—20**
	Ao Rio de Janeiro		
10 929	**Por ônibus**, de Santo Antônio do Grama a Rio Casca**	22	0—50
10 930	— **pela E.F.L.**, de Rio Casca ao Rio, (REF. 10 057)	513	18—40
	Total	**535**	**19—30**
10 931	**Por ônibus**, de Santo Antônio do Grama a Rio Casca**	22	0—50
10 932	— **por ônibus**, de Rio Casca** a Ponte Nova**, (REF. 10 058)	49	2—30
10 933	— **por ônibus**, de Ponte Nova** a Ubá**, (REF. 459)	114	4—30
10 934	— **por ônibus**, de Ubá** a Juiz de Fora**, (REF. 460)	121	4—00
10 935	— **por ônibus**, de Juiz de Fora** ao Rio**, (REF. 461)	212	4—00
	Total	**518**	**15—50**
	A Abre Campo		
10 936	**Por ônibus**, de Santo Antônio do Grama a Rio Casca**	22	0—50
10 937	— **por ônibus**, de Rio Casca** a Abre Campo**	28	1—00
	Total	**50**	**1—50**
10 938	**Por ônibus**, de Santo Antônio do Grama a Rio Casca**	22	0—50
10 939	— **Pela E.F.L.**, de Rio Casca a São Pedro dos Ferros	28	1—00
10 940	— **por ônibus**, de São Pedro dos Ferros** a Abre Campo**	26	1—00
	Total	**76**	**2—50**

Número de ordem (REF)	ITINERÁRIOS E MEIOS DE TRANSPORTE	Extensão em km	Tempo médio gasto em viagem h. — m.
	A Jequeri		
10 941	**Por ônibus**, de Santo Antônio do Grama a Rio Casca**	22	0—50
10 942	— **pela E.F.L.**, de Rio Casca a Ponte Nova	51	2—05
10 943	— **por ônibus**, de Ponte Nova** a Jequeri*, (REF. 67)	48	2—00
	Total	121	4—55
10 944	**Por ônibus**, Santo Antônio do Grama a Rio Casca**	22	0—50
10 945	— **por ônibus**, de Rio Casca** a Ponte Nova**	49	2—30
10 946	— **por ônibus**, de Ponte Nova** a Jequeri*, (REF. 67)	48	2—00
	Total	119	5—20
	A Ponte Nova		
10 947	**Por ônibus**, de Santo Antônio do Grama a Rio Casca**	22	0—50
10 948	— **pela E.F.L.**, de Rio Casca a Ponte Nova	51	2—05
	Total	73	2—55
10 949	**Por ônibus**, de Santo Antônio do Grama a Rio Casca**	22	0—50
10 950	— **por ônibus**, de Rio Casca** a Ponte Nova**, (REF. 10 058)	49	2—30
	Total	71	3—20
	A Rio Casca		
10 951	**Por ônibus**, de Santo Antônio do Grama a Rio Casca**	22	0—50
	409 — SANTO ANTÔNIO DO MONTE		
	A Belo Horizonte		
10 952	**Pela R.M.V.**, de Santo Atônio do Monte a Belo Horizonte, via Divinópolis (69) e Azurita (147)	226	6—35
10 953	**Por ônibus**, de Santo Antônio do Monte** a Belo Horizonte**, via Pirolito (21), Araujos** (38), Perdigão** (48), Chaves (60), Costas (68), estação de São Gonçalo (74), São Gonçalo do Pará** (80), Campo Alegre (95), Igaratinga (104), Antunes (111), Caetano Preto (118), Pará de Minas** (129), Tavares (141), Gameleira (149), Florestal* (154), Juatuba* (170), Vianópolis (180), Betim* (190), e Parque Industrial* (212)	221	6—00
	Ao Rio de Janeiro		
10 954	**Pela R.M.V.**, de Santo Antônio do Monte a Belo Horizonte, (REF. 10 952)	226	6—35
10 955	— **pela E.F.C.B.**, de Belo Horizonte ao Rio, (REF. 981)	640	14—25
	Total	866	21—00
10 956	**Pela R.M.V.**, de Santo Antônio do Monte a Barra Mansa, via Garças (73), Ribeirão Vermelho (273), Lavras (283) e Arantina (458)	567	22—50
10 957	— **pela E.F.C.B.**, de Barra Mansa ao Rio, (REF. 8)	154	2—50
	Total	721	25—40
10 958	**Por ônibus**, de Santo Antônio do Monte** a Belo Horizonte**, (REF. 10 953)	221	6—00
10 959	— **por ônibus**, de Belo Horizonte** ao Rio**, (REF. 982)	472	10—00
	Total	693	16—00
10 960	**Por ônibus**, de Santo Antônio do Monte** a Belo Horizonte**, (REF. 10 953)	221	6—00
10 961	— **por via aérea**, de Belo Horizonte ao Rio	348	1—15
	Total	569	7—15
	A Araujos		
10 962	**Por ônibus**, de Santo Antônio do Monte** a Araujos**, via Pirolito (21)	38	1—10
	A Arcos		
10 963	**Pela R.M.V.**, de Santo Antônio do Monte a Arcos, via Garças de Minas (73)	102	3—50
10 964	**Por automóvel**, de Santo Antônio do Monte** a Arcos**, via entroncamento (7) e Usina de São Domingos (56)	61	2—00

Número de ordem (REF)	ITINERÁRIOS E MEIOS DE TRANSPORTE	Extensão em km	Tempo médio gasto em viagem h. — m.
	A Bom Despacho		
10 965	**Pela R.M.V.**, de Santo Antônio do Monte a Bom Despacho, via Divinópolis (69) e Velho da Táipa (151)	210	8—00
10 966	**Por ônibus**, de Santo Antônio do Monte** a Bom Despacho**, via Pirolito (21), entroncamento (25), Capivari (36) e Sapé (43)	52	2—00
	A Divinópolis		
10 967	**Pela R.M.V.**, de Santo Antônio do Monte a Divinópolis	69	2—10
10 968	**Por ônibus**, de Santo Antônio do Monte** a Divinópolis**, via São José das Rosas (18), Serra Negra (26) e entroncamento (47)	64	2—00
	A Formiga		
10 969	**Pela R.M.V.**, de Santo Antônio do Monte e Formiga, via Garças de Minas (73)	132	4—55
10 970	**Por ônibus**, de Santo Antônio do Monte** a Formiga**, via Bom Jardim (23) e entroncamento (39)	61	2—10
	A Itapecerica		
10 971	**Pela R.M.V.**, de Santo Antônio do Monte a Itapecerica, via Divinópolis (69) e Gonçalves Ferreira (112)	148	6—20
10 972	**Por ônibus**, de Santo Antônio do Monte a Divinópolis**, (REF. 10 968)	64	2—00
10 973	— **por ônibus**, de Divinópolis** a Itapecerica**, (REF. 3 952)	62	2—00
	Total	**126**	**4—00**
10 974	**Por automóvel**, de Santo Antônio do Monte** a Itapecerica**, via São José das Rosas (18), Serra Negra (26), entroncamento (47), Neolândia (65) e Água Limpa (86)	92	3—00
	A Lagoa da Prata		
10 975	**Pela R.M.V.**, de Santo Antônio do Monte a Lagoa da Prata	40	1—35
10 976	**Por ônibus**, de Santo Antônio do Monte** a Lagoa da Prata**, via entroncamento (7) e Ponte da Pedra (22)	40	1—10
	A Moema		
10 977	**Por ônibus**, de Santo Antônio do Monte** a Pirolito	21	1—00
10 978	— **por ônibus**, de Pirolito a Moema***, via Chapada (4)	18	0—30
	Total	**39**	**1—30**
	A Perdigão		
10 979	**Por ônibus**, de Santo Antônio do Monte **a Perdigão**, via Pirolito (21) e Araujos** (38)	48	1—30
	410 — SANTOS DUMONT		
	A Belo Horizonte		
10 980	**Pela E.F.C.B.**, de Santos Dumont a Belo Horizonte	316	6—25
10 981	**Por ônibuz**, de Santos Dumont** a Belo Horizonte**, via Perobas (11), Campo Verde (25), Sá Fortes (34), Barbacena** (45), Ressaquinha** (65), Hermílio Alves (76), Carandaí** (82), Cristiano Otoni** (98), Conselheiro Lafaiete* (117), Gagé** (126), Joaquim Murtinho* (130), Pires* (145) e Água Limpa (178)	211	5—40
	Ao Rio de Janeiro		
10 982	**Pela E.F.C.B.**, de Santos Dumont ao Rio	324	7—05
10 983	**Por ônibus**, de Santos Dumont** ao Rio**, via Eubanque** (14), Paula Lima (21) e Benfica (36), Juiz de Fora** (49), Matias Barbosa** (70), Três Rios** (120), Areal**(146) e Petrópolis**(193)	261	5—00

Número de ordem (REF)	ITINERÁRIOS E MEIOS DE TRANSPORTE	Extensão em km	Tempo médio gasto em viagem h. — m
	A Antônio Carlos		
10 984	**Pela E.F.C.B.**, de Santos Dumont a Antônio Carlos	39	0—50
10 985	**Por ônibus**, de Santos Dumont** a Barbacena**, via Perobas (11), Campo Verde (25) e Sá Fortes (34)	45	1—10
10 986	— **por ônibus**, de Barbacena** a Antônio Carlos*, (REF. 901)	17	0—30
	Total	62	1—40
10 987	**Por automóvel**, de Santos Dumont** a Antônio Carlos*, via Perobas (11) e Campo Verde (25)	38	1—00
	A Barbacena		
10 988	**Pela E.F.C.B.**, de Santos Dumont a Barbacena	54	1—05
10 989	**Por ônibus**, de Santos Dumont** a Barbacena**, (REF. 10 984)	45	1—10
	A Bias Fortes		
10 990	**Por automóvel**, de Santos Dumont** a Bias Fortes**, via Dôres do Paraibuna (15)	42	2—00
	A Juiz de Fora		
10 991	**Pela E.F.C.B.**, de Santos Dumont a Juiz de Fora	49	1—05
10 992	**Por ônibus**, de Santos Dumont** a Juiz de Fora**, via Eubanque** (14), Paula Lima (21), Benfica (36) e Francisco Bernardino (9)	49	1—00
	A Mercês		
10 993	**Pela E.F.C.B.**, de Santos Dumont a Mercês	57	2—55
	A Oliveira Fortes		
10 994	**Pela E.F.C.B.**, de Santos Dumont a Oliveira Fortes	26	1—25
10 995	**Por automóvel**, de Santos Dumont** a Oliveira Forte , via Boa Sorte (15)	26	0—50
	A Paiva		
10 996	**Pela E.F.C.B.**, de Santos Dumont a Paiva	36	2—00
10 997	**Por automóvel**, de Santos Dumont a Paiva, via Boa Sorte (15) e Oliveira Fortes (26)	37	1—30
	A Piáu		
10 998	**Por automóvel**, de Santos Dumont** a Piáu***, via Usina Ana Maria (15) e Usina do Piáu (30)	36	1—10
	A Tabuleiro		
10 999	**Por ônibus**, de Santos Dumont** a Juiz de Fora**, (REF. 10 992)	49	1—10
11 000	— **por ônibus**, de Juiz de Fora** a Tabuleiro*, via Muçungê (11), Coronel Pacheco (30) e entroncamento de Piáu (37)	62	2—25
	Total	111	3—35
11 001	**Por automóvel**, de Santos Dumont a Tabuleiro, via Aracitaba (42)	64	2—20
	A Aracitaba		
11 002	**Por ônibus**, de Santos Dumont** a Aracitaba	42	1—50
	A Conceição do Formoso		
11 003	**Por ônibus**, de Santos Dumont** a Conceição do Formoso, via Usina Ana Maria (15) e São João da Serra (19)	34	2—00
	A Dôres do Paraibuna		
11 004	**Por ônibus**, de Santos Dumont** a Dôres do Paraibuna	15	0—45

Número de ordem (REF)	ITINERÁRIOS E MEIOS DE TRANSPORTE	Extensão em km	Tempo médio gasto em viagem h. — m.
	A Eubanque		
11 005	**Pela E.F.C.B.**, de Santos Dumont** a Eubanque**	14	0—20
11 006	**Por ônibus**, de Santos Dumont a Eubanque	14	0—20
	A São João da Serra		
11 007	**Por ônibus**, de Santos Dumont** a São João da Serra, via Usina Ana Maria (15)	19	1—00
	411 — SÃO BRAZ DO SUAÇUI		
	A Belo Horizonte		
11 008	**Por ônibus**, de São Braz do Suaçuí a Joaquim Murtinho*, via Pequeri (10) e Alto do Maranhão (14)	19	1—00
11 009	— **pela E.F.C.B.**, de Joaquim Murtinho a Belo Horizonte	168	4—05
	Total	**187**	**5—05**
10 010	**Por ônibus**, de São Braz do Suaçuí a Belo Horizonte**, via Pequeri (10), Alto Maranhão (14), Joaquim Murtinho* (19), Pires (34) e Água Limpa (67)	100	3—30
	Ao Rio de Janeiro		
11 011	**Por ônibus**, de São Braz do Suaçuí a Joaquim Murtinho* (REF. 11 008)	19	1—00
11 012	— **pela E.F.C.B.**, de Joaquim Murtinho ao Rio	478	11—35
	Total	**497**	**12 - 35**
11 013	**Por ônibus**, de São Braz do Suaçuí a Joaquim Murtinho*, (REF. 11 008)	19	1—00
11 014	— **por ônibus**, de Joaquim Murtinho* ao Rio**, via Gagé**(4), Conselheiro Lafaiete** (13), Cristiano Otoni** (32), Carandaí** (48), Ressaquinha** (65), Barbacena** (85), Santos Dumont**(130), Juiz de Fora** (179), Matias Barbosa** (200), Três Rios** (250), Areal**(276) e Petrópolis**(323)	391	9—00
	Total	**410**	**10—00**
	A Congonhas		
11 015	**Por ônibus**, de São Braz do Suaçuí a Congonhas**, via Pequeri (10), Alto Maranhão (14), Joaquim Murtinho* (19) e entroncamento da BR—3 (24)	26	1—00
	A Conselheiro Lafaiete		
11 016	**Por ônibus**, de São Braz do Suaçuí a Conselheiro Lafaiete** via Pequeri (10), Alto Maranhão (14), Joaquim Murtinho* (19) e Gagé** (23)	32	1—20
11 017	**Por automóvel**, de São Braz do Suaçuí a Conselheiro Lafaiete**, via São Gonçalo (14)	24	0—40
	A Entre Rios de Minas		
11 018	**Por ônibus**, de São Braz do Suaçuí a Entre Rios, via Mamonas (7)	15	0—30
	A Jeceaba		
11 019	**Por ônibus**, de São Braz do Suaçuí a Joaquim Murtinho*, (REF. 11 008)	19	1—00
11 020	— **pela E.F.C.B.**, de Joaquim Murtinho a Jeceaba	27	0—40
	Total	**46**	**1—40**
11 021	**Por ônibus**, de São Braz de Suaçuí a Entre Rios de Minas**, (REF. 11 018)	15	0—30
11 022	— **por ônibus**, de Entre Rios de Minas** a Jeceaba	21	0—50
	Total	**36**	**1—20**
	412 — SÃO DOMINGOS DO PRATA		
	A Belo Horizonte		
11 023	**Por ônibus**, de São Domingos do Prata** a Nova Era**	20	1—00
11 024	— **pela E.F.C.B.**, de Nova Era a Belo Horizonte, (REF. 92)	185	7—20
	Total	**205**	**8—20**

Número de ordem REF)	ITINERÁRIOS E MEIOS DE TRANSPORTE	Extensão em km	Tempo médio gasto em viagem h. — m.
11 025	**Por ônibus,** de São Domingos do Prata** a João Monlevade**, via Onça (22)	26	1—00
11 026	— **pela E.F.C.B.,** de João Monlevade a Belo Horizonte, (REF. 3 883)	155	6—15
	Total	**181**	**7—15**
11 027	**Por ônibus,** de São Domingos do Prata** a Belo Horizonte**, via Onça (22), João Monlevade** (26), Carneirinhos (36), Pacas (43), entroncamento (71), Santa Bárbara** (80), Barra Feliz (87), Barão de Cocais** (92), João Vasconcelos (120), Caeté** (130), Siderúrgica (157), Sabará** (160), Triângulo (167)	183	7—00
	Ao Rio de Janeiro		
11 028	**Por ônibus,** de São Domingos do Prata** a Dom Silvério**, (REF. 3 888)	53	2—00
11 029	— **pela E.F.L.,** de Dom Silvério ao Rio, (REF. 457)	526	19—40
	Total	**579**	**21—40**
11 030	**Por ônibus,** de São Domingos do Prata** a João Monlevade**, (REF. 11 025)	26	1—00
11 031	— **pela E.F.C.B.,** de João Monlevade ao Rio, (REF. 3 891)	716	22—00
	Total	**742**	**23—00**
11 032	**Por ônibus,** de São Domi gos do Prata** a Belo Horizonte**, (REF. 11 025)	183	7—00
11 033	— **por ônibus,** de Belo Horizonte** ao Rio** (REF. 982)	472	10—00
	Total	**655**	**17—00**
	A Alvinópolis		
11 034	**Por ônibus,** de São Domingos do Prata** a Dom Silvério**, (REF. 3 888)	53	2—00
11 035	— **por ônibus,** de Dom Silvério** a Alvinópolis**	17	0—40
	Total	**70**	**2—40**
	A Antônio Dias		
11 036	**Por ônibus,** de São Domingos do Prata** a Nova Era**	20	1—00
11 037	— **pela E.F.V.M.,** de Nova Era a Antônio Dias, (REF. 8 176)	41	1—30
	Total	**61**	**2—30**
11 038	**Por automóvel,** de São Domingos do Prata** a Antônio Dias, via Gandra (6) e Santana do Alfie (22)	41	2—00
	A Dionísio		
11 039	**Por ônibus,** de São Domingos do Prata** a Dionísio*, via Esperança (15)	28	1—20
	A Dom Silvério		
11 040	**Por ônibus,** de São Domingos do Prata** a Dom Silvério**, (REF. 3 888)	53	2—00
	A Jaguaraçu		
11 041	**Por automóvel,** de São Domingos do Prata** a Jaguaraçu, via Gandra (6) e Santana do Alfié (22)	46	1—30
	A Marliéria		
11 042	**Por automóvel,** de São Domingos do Prata** a Marliéria, via Gandra (6) e Santana do Alfié (22)	45	1—30
	A Nova Era		
11 043	**Por ônibus,** de São Domingos do Prata** a Nova Era**	20	1—00
	A Rio Casca		
11 044	**Por ônibus,** de São Domingos do Prata** a Dom Silvério** (REF. 3 888)	53	2—00
11 045	— **pela E.F.L.,** de Dom Silvério a Rio Casca, (REF. 4 025)	115	5—10
	Total	**168**	**7—10**
11 046	**Por ônibus,** de São Domingos do Prata** a Rio Casca**, via Vargem Linda (14), Cônego João Pio (26), Ilhéus do Prata (44) e Jurumirim (72)	93	4—30

Número de ordem (REF)	ITINERÁRIOS E MEIOS DE TRANSPORTE	Extensão em km	Tempo médio gasto em viagem h — m.
	A Rio Piracicaba		
11 047	**Por ônibus**, de São Domingos do Prata** a João Monlevade**, (REF. 11 025)	26	1—00
11 048	— **pela E.F.C.B.**, de João Monlevade a Rio Piracicaba	14	0—40
	Total	**40**	**1—40**
11 049	**Por ônibus**, de São Domingos do Prata** a João Monlevade**, (REF. 11 025)	26	1—00
11 050	— **por ônibus**, de João Monlevade** ao Rio Piracicaba*	18	0—40
	Total	**44**	**1—40**
	A São José do Goiabal		
11 051	**Por ônibus**, de São Domingos do Prata** a São José do Goiabal***, via Esperança (15) e Dionísio (28)	46	2—00
11 052	**Por automóvel**, de São Domingos do Prata** a São José do Goiabal***, via Vargem Linda (14), Barro Preto (22) e Juiraçu (32)	47	2—00
	A Cônego João Pio		
11 053	**Por ônibus**, de São Domingos do Prata** a Cônego João Pio, via Vargem Linda (14)	26	1—00
	A Ilhéu do Prata		
11 054	**Por ônibus**, de São Domingos do Prata** a Ilhéus do Prata, via Vargem Linda (14) e Cônego João Pio (26)	44	2—00
11 055	**A cavalo**, de São Domingos do Prata a Ilhéus do Prata	34	6—00
	A Juiraçu		
11 056	**Por ônibus**, de São Domingos do Prata** a Juiraçu, via entroncamento (10) e Gomes (14)	30	1—30
11 057	**Por automóvel**, de São Domingos do Prata** a Juiraçu, via Vargem Linda (14) e Barrà Preto (22)	32	1—30
	A Santana do Alfié		
11 058	**Por automóvel**, de São Domingos do Prata** a Santana do Alfié, via Gandia (6)	22	1—00
	A Vargem Linda		
11 059	**Por ônibus**, de São Domingos do Prata** a Vargem Linda	14	0—40
	413 — SÃO FRANCISCO		
	A Belo Horizonte		
11 060	**Pela Nav. do São Francisco**, de São Francisco a Pirapora	230	22—00
11 061	— **pela E.F.C.B.**, de Pirapora a Belo Horizonte, (REF. 6 101)	430	17—10
	Total	**660**	**39—10**
11 062	**Pela Nav. do São Francisco**, de São Francisco a Pirapora	230	22—00
11 063	— **por ônibus**, de Pirapora** a Belo Horizonte**, (REF. 6 103)	409	10—00
	Total	**639**	**32—00**
11 064	**Por ônibus**, de São Francisco a Montes Claros**, via Morro (26), Jacú (46), Brasília** (67), entroncamento (85) e Veados (161)	179	9—00
11 065	— **pela E.F.C.B.**, de Montes Claros a Belo Ho izonte, (REF. 358)	540	18—10
	Total	**719**	**7—10**
11 066	**Por ônibus**, de São Francisco a Montes Claros**, (REF. 11 064)	179	9—00
11 067	— **por ônibus**, de Montes Claros** a Belo Horizonte**, (REF. 1 176)	539	14—00
	Total	**718**	**23—00**
11 068	**Por ônibus**, de São Francisco a Montes Claros**, (REF. 11 064)	179	9—00
11 069	— **por via aérea, (C.R.A.N.)**, de Montes Claros a Belo Horizonte	3 7	1—30
	Total	**526**	**10—30**

Número de ordem (REF)	ITINERÁRIOS E MEIOS DE TRANSPORTE	Extensão em km	Tempo médio gasto em viagem h. — m.
	Ao Rio de Janeiro		
11 070	**Pela Nav. do São Francisco**, de São Francisco a Pirapora	230	22—00
11 071	— **pela E.F.C.B.**, de Pirapora ao Rio, (REF. 6 110)	1 006	29—35
	Total	1 236	51—35
11 072	**Por ônibus**, de São Francisco a Montes Claros**, (REF. 11 064)	179	9—00
11 073	— **pela E.F.C.B.**, de Montes Claros ao Rio, (REF. 371)	1 116	32—35
	Total	1 295	41—35
11 074	**Por ônibus**, de São Francisco a Montes Claros**, (REF. 11 064)	179	9—00
11 075	— **por ônibus**, de Montes Claros** a Belo Horizonte**, (REF. 1 176)	539	14—00
11 076	— **por ônibus**, de Belo Horizonte** ao Rio**, (REF. 982)	472	10—00
	Total	1 190	33—00
11 077	**Por ônibus**, de São Francisco a Montes Claros**, (REF. 11 064)	179	9—00
11 078	— **por via aérea** (C.R.A.N.), de Montes Claros ao Rio, (REF. 1 462)	695	2—45
	Total	874	11—45
	A Brasília		
11 079	**Por ônibus**, de São Francisco a Brasília**, via Morro (26) e Jacú (46)	67	3—00
	A Januária		
11 080	**Pela Nav. do São Francisco**, do São Francisco a Januária	89	9—30
	A São Romão		
11 081	**Pela Nav. do São Francisco**, de São Francisco a São Romão	61	5—00
	A Conceição da Vargem		
11 082	**Por automovel**, de São Francisco a Conceição da Vargem	33	1—30
11 083	**A cavalo**, de São Francisco a Conceição da Vargem	30	5—00
	A Morro		
11 084	**Por ônibus**, de São Francisco a Morro	26	1—30
	A Serra das Araras		
11 085	**A cavalo**, de São Francisco a Serra das Araras, via Sítio Novo (36) e Barreiro Novo (72)	105	19—00
	A Urucuia		
11 086	**A cavalo**, de São Francisco a Urucuia, via Canabrava (42) e Bonito (79)	132	25—00
11 087	**Pela Nav. do São Francisco**, de São Francisco a Barra do Urucuia	36	3—30
11 088	— **pela Nav. Fluvial**, da Barra do Urucuia a Urucuia	130	30—00
	Total	166	33—30
11 089	**Por automóvel**, de São Francisco Urucuia, via Morro (26), Jacú (46), Ubai (82), São Romão(125), Escuro (147) e São João (190)	210	12—00
	414 — SÃO FRANCISCO DO GLORIA		
	A Belo Horizonte		
11 090	**Por ônibus**, de São Francisco do Glória a Carangola**, via Bicuiba (5), Fervedouro* (11), Residência (17), Alvorada (26) e entroncamento (32)	42	2—30
11 091	— **pela E.F.L.**, de Carangola a Três Rios, (REF. 2 364)	279	11—10
11 092	— **pela E.F.C.B.**, de Três Rios a Belo Horizonte	442	10—40
	Total	763	24—20

Número de ordem (REF)	ITINERÁRIOS E MEIOS DE TRANSPORTE	Extensão em km	Tempo médio gasto em viagem h. — m.
11 093	**Por ônibus**, de São Francisco do Glória a Bicuiba	5	0—10
11 094	— **por ônibus**, de Bicuiba a Muriaé**, via Miradouro** (15) e Itamuri (28)	51	1—30
11 095	— **por ônibus**, de Muriaé** a Leopoldina** (REF. 2 367)	75	2—20
11 096	— **por ônibus**, de Leopoldina** a Juiz de Fora**, (REF. 2 368)	125	4—00
11 097	— **por ônibus**, de Juiz de Fora** a Belo Horizonte**, (REF. 1 110)	260	6—30
	Total	**516**	**14—30**
11 098	**Por ônibus**, de São Francisco do Glória a Bicuiba	5	0—10
11 099	— **por ônibus**, de Bicuiba a Muriaé**, (REF. 11 094)	51	1—30
11 100	— **por ônibus**, de Muriaé** a Cataguases**, (REF. 2 371)	70	2—00
11 101	— **por ônibus**, de Cataguases** a Ubá**, (REF. 2 372)	67	2—30
11 102	— **por ônibus**, de Ubá** a Belo Horizonte**, (REF. 745)	304	11—00
	Total	**497**	**17—10**
11 103	**Por automóvel**, de São Francisco do Glória a Belo Horizonte**, via Bicuiba (5), Fervedouro* (11), Neblina (28), Bom Jesus (37), Pedra Bonita (52), Padre Católico (63), Sericita (74), Cachoeira do Livramento (94), Abre Campo** (100), São Pedro dos Ferros** (126), Oculo Pequeno (133), Rio Casca** (151), Piedade (167), Usina Pião (189), Ponte Nova** (200), Acaiaca (235), Mariana** (280), Passagem de Mariana (284), Ouro Preto** (292), Cachoeira do Campo (313), Amarantina (321), Itabirito** (333), Usina Esperança (338) e entroncamento da BR—3 (364)	390	14—00
11 104	**Por ônibus**, de São Francisco do Glória a Carangola**, (REF. 11 090)	42	2—30
11 105	— **por via aérea, (IMPERIAL)**, de Carangola a Belo Horizonte	220	0—55
	Total	**262**	**3—25**
	Ao Rio de Janeiro		
11 106	**Por ônibus**, de São Francisco do Glória a Carangola**, (REF. 11 090)	42	2—30
11 107	— **pela E.F.L.**, de Carangola ao Rio, (REF. 2 376)	424	16—00
	Total	**466**	**18—30**
11 108	**Por ônibus**, de São Francisco do Glória a Bicuiba	5	0—10
11 109	— **por ônibus**, de Bicuiba a Muriaé**, (REF. 11 094)	51	1—30
11 110	— **por ônibus**, de Muriaé** ao Rio**, (REF. 4 440)	313	7—50
	Total	**369**	**9—30**
	A Carangola		
11 111	**Por ônibus**, de São Francisco do Glória a Carangola**, (REF. 11 090)	42	2—30
11 112	**Por automóvel**, de São Francisco do Glória a Carangola**, via Residência (9), Alvorada(18) e entroncamcto (24)	34	1—30
	A Miradouro		
11 113	**Por ônibus**, de São Francisco do Glória a Bicuiba	5	0—10
11 114	— **por ônibus**, de Bicuiba a Miradouro**	15	0—40
	Total	**20**	**0—50**
	A Tombos		
11 115	**Por ônibus**, de São Francisco do Glória a Carangola** (REF. 11 090)	42	2—30
11 116	— **pela E.F.L.**, de Carangola a Tombos	35	1—10
	Total	**77**	**3—40**
11 117	**Por ônibus**, de São Francisco do Glória a Carangola**, (REF. 11 090)	42	2—30
11 118	— **por ônibus**, de Carangola** a Tombos**, (REF. 2 392)	34	1—20
	Total	**76**	**3—50**
	A Vieiras		
11 119	**Por automóvel**, de São Francisco do Glória a Vieiras	18	1—00
	415 — SÃO GERALDO		
	A Belo Horizonte		
11 120	**Pela E.F.L.**, de São Geraldo a Ponte Nova	108	3—45
11 121	— **pela E.F.C.B.**, de Ponte Nova a Belo Horizonte, (REF. 51)	252	10—15
	Total	**360**	**14—00**

Número de ordem (REF)	ITINERÁRIOS E MEIOS DE TRANSPORTE	Extensão em km	Tempo médio gasto em viagem h. — m.
11 122	**Por ônibus**, de São Geraldo* a Ubá**, via Visconde do Rio Branco** (11)	34	1—30
11 123	— **por ônibus**, de Ubá** a Belo Horizonte**, (REF. 745)	304	11—00
	Total	338	12—30
	Ao Rio de Janeiro		
11 124	**Pela E.F.L.**, de São Geraldo ao Rio, via Ligação (37), Furtado de Campos (92) e Três Rios (209)	354	12—25
11 125	**Por ônibus**, de São Geraldo* a Ubá**, (REF. 11 122)	34	1—30
11 126	— **por ônibus**, de Ubá** a Juiz de Fora**, (REF. 460)	121	4—00
11 127	— **por ônibus**, de Juiz de Fora** ao Rio**, (REF. 461)	212	4—00
	Total	367	9—30
	A Coimbra		
11 128	**Pela E.F.L.**, de São Geraldo a Coimbra	26	1—10
11 129	**Por automóvel**, de São Geraldo* a Coimbra***, via Monte Celeste (9)	20	1—00
	A Ervália		
11 130	**Pela E.F.L.**, de São Geraldo a Coimbra	26	1—10
11 131	— **por ônibus**, de Coimbra*** a Ervalia**	24	1—00
	Total	50	2—10
11 132	**Por ônibus**, de São Geraldo* a Ervalia**, via Ribeirão Vermelho (19)	32	1—40
	A Guiricema		
11 133	**Pela E.F.L.**, de São Geraldo a Visconde do Rio Branco	10	0—30
11 134	— **por ônibus**, de Visconde do Rio Branco** a Guiricema*	17	1—00
	Total	27	1—30
11 135	**Por ônibus**, de São Geraldo* a Visconde do Rio Branco**	11	0—40
11 136	— **por ônibus**, de Visconde do Rio Branco** a Guiricema*	17	1—00
	Total	28	1—40
	A Paula Candido		
11 137	**Por automóvel**, de São Geraldo** a Paula Cândido, via Monte Celeste (9)	24	1—30
	A Visconde do Rio Branco		
11 138	**Pela E.F.L.**, de São Geraldo a Visconde do Rio Branco	10	0—30
11 139	**Por ônibus**, de São Geraldo* a Visconde do Rio Branco**	11	0—40
	A Monte Celeste		
11 140	**Por automóvel**, de São Geraldo* a Monte Celeste	9	0—30
11 141	**A cavalo**, de São Geraldo a Monte Celeste	9	1—30
	416 — SÃO GONÇALO DO ABAETÉ		
	A Belo Horizonte		
11 142	**Por ônibus**, de São Gonçalo do Abaeté** a Morada Nova de Minas**, via Pôrto da Ponte (59)	75	3—00
11 143	— **por ônibus**, de Morada Nova de Minas** a Belo Horizonte**, (REF. 7 881)	315	9—30
	Total	390	12—30
11 144	**Por ônibus**, de São Gonçalo do Abaeté** a Patos de Minas**, via Estiva (20) e entroncamento do Chumbo (92)	112	3—00
11 145	— **por ônibus**, de Patos de Minas** a Belo Horizonte**, (REF. 6 353)	465	11—00
	Total	577	14—00
11 146	**Por ônibus**, de São Gonçalo do Abaeté** a Patos de Minas**, (REF. 11 144)	112	3—00
11 147	— **por via aérea (C.R.A.N.)**, de Patos de Minas a Belo Horizonte	304	1—10
	Total	416	4—10

Número de ordem (REF)	ITINERÁRIOS E MEIOS DE TRANSPORTE	Extensão em km	Tempo médio gasto em viagem h. —
	Ao Rio de Janeiro		
11 148	**Por ônibus**, do São Gonçalo do Abaeté** a Morada Nova de Minas**, (REF. 11 142).....	75	3—
11 149	— **por ônibus**, de Morada Nova de Minas** a Belo Horizonte**, (REF. 7 881).....	315	9—
11 150	— **pela E.F.C.B.**, de Belo Horizonte ao Rio, (REF. 981).....	640	14—
	Total.....	**1 030**	**26—**
11 151	**Por ônibus**, de São Gonçalo do Abaeté** a Morada Nova de Minas**, (REF. 11 142).....	75	3—
11 152	— **por ônibus**, de Morada Nova de Minas** a Belo Horizonte**, (REF. 7 881).....	315	9—
11 153	— **por ônibus**, de Belo Horizonte** ao Rio**, (REF. 982).....	472	10—
	Total.....	**862**	**23—**
11 154	**Por ônibus**, de São Gonçalo do Abaeté** a Patos de Minas**, (REF. 11 144).....	112	3—
11 155	— **por ônibus**, de Patos de Minas** a Catiara, (REF. 6 355).....	94	3—
11 156	— **pela R.M.V.**, de Catiara a Barra Mansa, (REF. 6 364).....	731	29—
11 157	— **pela E.F.C.B.**, de Barra Mansa ao Rio, (REF. 8).....	154	2—
	Total.....	**1 091**	**38—**
11 158	**Por ônibus**, do São Gonçalo do Abaeté** a Patos de Minas**, (REF. 11 144).....	112	3—
11 159	— **por via aérea**, (**C.R.A.N.**), de Patos do Minas ao Rio, (REF. 8 772).....	652	2—
	Total.....	**764**	**5—**
	A Corinto		
11 160	**A cavalo**, do São Gonçalo do Abaeté a Corinto, via Andrequicé (102).....	172	32—00
	A João Pinheiro		
11 161	**Por ônibus**, de São Gonçalo do Abaeté** a Patos de Minas**, (REF. 11 144).....	112	3—00
11 162	— **por ônibus**, de Patos de Minas**a João Pinheiro,** via Presidente Olegário (31) e Ponte Firme (91) e Pôrto Diamante (127).....	151	6—00
	Total.....	**263**	**9—**
	A Morada Nova de Minas		
11 163	**Por ônibus**, de São Gonçalo do Abaeté** a Morada Nova de Minas**, (REF. 11 142).....	75	3—00
	A Patos de Minas		
11 164	**Por ônibus**, de São Gonçalo do Abaeté** a Patos de Minas**, (REF. 11 144).....	112	3—00
	A Pirapora		
11 165	**Por ônibus**, de São Gonçalo do Abaeté** a Pirapora**, via entroncamento (10) e Verêdas (46)	190	5—00
	A Presidente Olegário		
11 166	**Por ônibus**, de São Gonçalo do Abaeté** a Patos de Minas**, (REF. 11 144).....	112	3—00
11 167	— **por ônibus**, de Patos de Minas** a Presidente Olegário**.....	31	1—00
	Total.....	**143**	**4—**
	A Tiros		
11 168	**Por ônibus**, de São Gonçalo do Abaeté** a Tiros**, via Canastrão (44), Jaguara (62) e Serra do Moinho (85).....	116	4—30
	A Canoeiros		
11 169	**Por ônibus**, de São Gonçalo do Abaeté** a Canoeiros, via entroncamento (26) e Manso (76).....	86	3—00
	417 — SÃO GONÇALO DO PARÁ		
	A Belo Horizonte		
11 170	**Por ônibus**, de São Gonçalo do Pará** a Belo Horizonte**, via Campo Alegre (15), Igaratinga (24), Antunes (31), Caetano Preto (38), Pará de Minas** (49), Tavares (61), Gameleira (69), Florestal* (74), Juatuba* (90), Vianópolis (100), Betim* (110) e Parque Industrial* (132).....	141	3—20
11 171	**Por ônibus**, de São Gonçalo do Pará** a est. de São Gonçalo.....	6	0—1
11 172	— **pela R.M.V.**, da est. de São Gonçalo a Belo Horizonte, via Divinópolis (28) e Azurita (106).....	184	5—40
	Total.....	**190**	**5—5**

Número de ordem (REF	ITINERÁRIOS E MEIOS DE TRANSPORTE	Extensão em km	Tempo médio gasto em viagem h. — m.
	Ao Rio de Janeiro		
11 173	**Por ônibus**, de São Gonçalo do Pará** a Belo Horizonte**, (REF. 11 170).....	141	3—20
11 174	— **pela E.F.C.B.**, de Belo Horizonte ao Rio, (REF. 981).....	640	14—25
	Total.....	781	17—45
11 175	**Por ônibus**, de São Gonçalo do Pará** a est. de São Gonçalo.....	6	0—10
11 176	— **pela R.M.V.**, da est. de São Gonçalo a Barbacena, via Divinópolis (28), A. Mourão (181) e Campolide (371).....	381	16—05
11 177	— **pela E.F.C.B.**, de Barbacena ao Rio.....	78	8—15
	Total.....	765	24—30
11 178	**Por ônibus**, de São Gonçalo do Pará** a Belo Horizonte**, (REF. 11 170).....	141	3—20
11 179	— **por ônibus**, de Belo Horizonte** ao Rio**, (REF. 982).....	472	10—00
	Total.....	613	13—20
11 180	**Por ônibus**, de São Gonçalo do Pará** a Belo Horizonte**, (REF. 11 170).....	141	3—20
11 181	— **por via aérea**, de Belo Horizonte ao Rio.....	348	1—15
	Total.....	489	4—35
	A Carmo do Cajuru		
11 182	**Por ônibus**, de São Gonçalo do Pará** a Divinópolis**, via Prata (14).....	28	0—50
11 183	— **pela R.M.V.**, de Divinópolis a Carmo do Cajuru.....	19	0—35
	Total.....	47	1—25
11 184	**Por automóvel**, de São Gonçalo do Pará** a Carmo do Cajuru**, via Prata** (14), entroncamento (18) e São José dos Salgados (25).....	40	1—20
	A Divinópolis		
11 185	**Por ônibus**, de São Gonçalo do Pará** a Divinópolis**, via Prata (14).....	28	0—50
	A Nova Serrana		
11 186	**Por ônibus**, de São Gonçalo do Pará** a Chaves, via est. do São Gonçalo (6) e Costas (12).....	20	0—30
11 187	— **por ônibus**, de Chaves a Nova Serrana, via Cangicas (5).....	13	0—30
	Total.....	33	1—00
	A Pará de Minas		
11 188	**Por ônibus**, de São Gonçalo do Pará** Pará de Minas**, via Campo Alegre (15), Igaratinga (24), Antunes (31) e Caetano Preto (38).....	49	1—15
	A Perdigão		
11 189	**Por ônibus**, de São Gonçalo do Pará** a Perdigão**, via est. de São Gonçalo (6), Costas (12) e Chaves (20).....	32	0—40
	A Pitangui		
11 190	**Por ônibus**, de São Gonçalo do Pará** a est. de São Gonçalo.....	6	0—10
11 191	— **pela R.M.V.**, da est. de São Gonçalo a Pitangui, via Velho da Taipa (21) e Agua Suja (22)...	25	2—20
	Total.....	31	2—30
11 192	**Por ônibus**, de São Gonçalo do Pará** a Pará de Minas**, (REF. 11 188).....	49	1—15
11 193	— **por ônibus**, de Pará de Minas** a Pitangui**, (REF. 8 595).....	40	1—00
	Total.....	89	2—15
	418 — SÃO GONÇALO DO SAPUCAI		
	A Belo Horizonte		
11 194	**Pela R.M.V.**, de São Gonçalo do Sapucaí a Belo Horizonte, (REF. 2 427).....	782	28—10
11 195	**Por ônibus**, de São Gonçalo do Sapucaí** a Belo Horizonte**, (REF. 2 094).....	385	11—00
11 196	**Por ônibus**, de São Gonçalo do Sapucaí** a Campanha**, via entroncamento (3) e Palmela dos Coelhos (25).....	33	1—10
11 197	— **por via aérea**, (**C.R.A.N.**), de Campanha a Belo Horizonte, (REF. 1 876).....	266	1—10
	Total.....	299	2—20

Número de ordem (REF	ITINERÁRIOS E MEIOS DE TRANSPORTE	Extensão em km	Tempo médio gasto em viagem h. — m.
	Ao Rio de Janeiro		
11 198	**Pela R.M.V.**, de São Gonçalo do Sapucaí a Cruzeiro, (REF. 2 099)	223	8—
11 199	— **pela E.F.C.B.**, de Cruzeiro ao Rio, (REF. 325)	252	4—
	Total	475	13—
11 200	**Por ônibus**, de São Gonçalo do Sapucaí** a Cambuquira** (REF. 2 102)	53	1—4
11 201	— **por ônibus**, de Cambuquira** ao Rio**, (REF. 1 858)	348	9—00
	Total	401	10—
11 202	**Por ônibus**, de São Gonçalo do Sapucaí** a Campanha**, (REF. 11 196)	33	1—
11 203	— **por ônibus**, de Campanha** ao Aeroporto Melo Viana	8	0—1
11 204	— **por via aérea (C.R.A.N.)**, do Aeroporto Melo Viana ao Rio	255	1—
	Total	296	2—
	A Campanha		
11 205	**Pela R.M.V.**, de São Gonçalo do Sapucaí a Campanha	31	1—
11 206	**Por ônibus**, de São Gonçalo do Sapucaí** a Campanha**, (REF. 11 196)	33	1—1
	A Cana do Reino		
11 207	**Por ônibus**, de São Gonçalo do Sapucaí** a Cana do Reino, via Água Comprida (9), Paredes do Sapucaí (24), Douradinho (34) e Macacos (43)	49	2—
	A Careaçu		
11 208	**Por ônibus**, de São Gonçalo do Sapucaí** a Careaçú**, via entroncamento (3)	25	0—40
	A Elói Mendes		
11 209	**Por ônibus**, de São Gonçalo do Sapucaí** a Elói Mendes**, via Água Comprida (9), Paredes do Sapucaí (24) e Cubatão (47)	61	2—00
11 210	**Por automóvel**, de São Gonçalo do Sapucaí** a Elói Mendes**, via Dom Ferrão (12), Monsenhor Paulo** (25) e Pinhal (35)	56	1—40
	A Heliodora		
11 211	**Por ônibus**, de São Gonçalo do Sapucaí** a Heliodora**, via entroncamento (7) e Ribeiros (13)	29	1—30
	A Lambari		
11 212	**Pela R.M.V.**, de São Gonçalo do Sapucaí a Lambari	74	2—45
11 213	**Por ônibus**, de São Gonçalo do Sapucaí** a Cambuquira**, (REF. 2 102)	53	1—45
11 214	— **por ônibus**, de Cambuquira** a Lambari**, via Cigano (6), Triângulo (11) e Nova Baden (22)	28	1—00
	Total	81	2—45
	A Machado		
11 215	**Por ônibus**, de São Gonçalo do Sapucaí** a Machado**, via Água Comprida (9), Paredes do Sapucaí (24), Douradinho (34), Macacos (43) e Cana do Reino (49)	68	2—30
	A Monsenhor Paulo		
11 216	**Por ônibus**, de São Gonçalo do Sapucaí** a Monsenhor Paulo**, via entroncamento (3), Palmela do coelhos (25) e Vargem Grande (39)	43	1—10
11 217	**Por automóvel**, de São Gonçalo do Sapucaí** a Monsenhor Paulo**, via Dom Ferrão (12)	25	1—00
	A Paraguaçu		
11 218	**Por ônibus**, de São Gonçalo do Sapucaí** a Elói Mendes**, (REF. 11 209)	61	2—00
11 219	— **por ônibus**, de Elói Mendes** a Paraguaçu**, (REF. 4 132)	30	1—00
	Total	91	3—00
11 220	**Por automóvel**, de São Gonçalo do Sapucaí** a Paraguaçu**, via Dom Ferrão (12), Monsenhor Paulo** (25), Pinhal (35), Elói Mendes** (56) e Escaramuça (74)	86	2—40

Número de ordem (REF)	ITINERÁRIOS E MEIOS DE TRANSPORTE	Extensão em km	Tempo médio gasto em viagem h. — m.
	A Poço Fundo		
11 221	**Por ônibus**, de São Gonçalo do Sapucaí** a Machado**, (REF. 11 215)	68	2—30
11 222	— **por ônibus**, de Machado** a Poço Fundo**	18	0—45
	Total	**86**	**3—15**
11 223	**Por automóvel**, de São Gonçalo do Sapucaí** a Poço Fundo**, via Água Comprida (9) entroncamento (13), Retiro (31) e Dourados (47)	60	2—20
	A Silvianópolis		
11 224	**Por ônibus**, de São Gonçalo do Sapucaí** a Careaçu**, (REF. 11 208)	25	1—00
11 225	— **por ônibus**, de Careaçu** a Silvianópolis**	13	0—25
	Total	**38**	**1—25**
	A Paredes do Sapucai		
11 226	**Por ônibus**, de São Gonçalo do Sapucaí** a Paredes do Sapucai, via Água Comprida (9)	21	1—00
	A Retiro		
11 227	**Por ônibus**, de São Gonçalo do Sapucaí** a Retiro, via Água Comprida (9), entroncamento (13) e Ponte Afonso Pena (21)	31	1—30
	419 — SÃO GOTARDO		
	A Belo Horizonte		
11 228	**Por ônibus**, de São Gotardo** a Barra do Funchal, via Sapecado (15) e Campos (22)	30	1—00
11 229	— **pela R.M.V.**, de Barra do Funchal a Belo Horizonte, (REF. 7 408)	335	14—50
	Total	**365**	**15—50**
11 230	**Por ônibus**, de São Gotardo** a Belo Horizonte**, (REF. 7 410)	334	8—00
	Ao Rio de Janeiro		
11 231	**Por ônibus**, de São Gotardo** a Barra do Funchal, (REF. 11 228)	30	1—00
11 232	— **pela R.M.V.**, de Barra do Funchal a Belo Horizonte, (REF. 7 408)	335	14—50
11 233	— **pela E.F.C.B.**, de Belo Horizonte ao Rio, (REF. 981)	640	14—25
	Total	**1 005**	**30—15**
11 234	**Por ônibus**, de São Gotardo** a Campos Altos**, (REF. 7 416)	74	3—40
11 235	— **pela R.M.V.**, de Campos Altos a Barra Mansa, (REF. 2 048)	610	24—50
11 236	— **pela E.F.C.B.**, de Barra Mansa ao Rio, (REF. 8)	154	2—50
	Total	**838**	**31—20**
11 237	**Por ônibus**, de São Gotardo** a Belo Horizonte**, (REF. 7 410)	334	8—00
11 238	— **por ônibus**, de Belo Horizonte** ao Rio**, (REF. 982)	472	10—00
	Total	**806**	**18—00**
11 239	**Por ônibus**, de São Gotardo** a Belo Horizonte**, (REF. 7 410)	334	8—00
11 240	— **por via aérea**, de Belo Horizonte ao Rio	348	1—15
	Total	**682**	**9—15**
	A Campos Altos		
11 141	**Por ônibus**, de São Gotardo** a Campos Altos**, (REF. 7 416)	74	3—40
11 242	**Por automóvel**, de São Gotardo** a Campos Altos**, via Guarda dos Ferreiros* (11), Encruzilhada (21) e São Jerônimo dos Poções (47) e Sobradinho (62)	65	2—50
	A Córrego Danta		
11 243	**Por ônibus**, de São Gotardo** a Campos Altos**, (REF. 7 416)	74	3—40
11 244	— **por ônibus**, de Campos Altos** a Córrego Danta**, (REF. 2 053)	57	2—00
	Total	**131**	**5—40**

Número de ordem (REF)	ITINERÁRIOS E MEIOS DE TRANSPORTE	Extensão em km	Tempo médio gasto em viagem h. — m.
11 245	**Por automóvel**, de São Gotardo** a Córrego Danta**, via Guarda dos Ferreiros* (11), Encruzilhada (21), São Jerônimo dos Poções (47), Sobradinho (62), Estalagem (77) e Cachoeirinha (96).....	116	4—00
	A Dores do Indaiá		
11 246	**Por ônibus**, de São Gotardo** a Dores do Indaiá**, via Sapecado (15), Campos (22), Barra do Funchal (30), Comendador Viana** (47) e Vale do Caixão (65).....	83	2—30
	A Estrêla do Indaiá		
11 247	**Por ônibus**, de São Gotardo** a Estrêla do Indaiá**, via Sapecado (15), Campos (22), Barra do Funchal (30), Comendador Viana** (47) e entroncamento (58).....	62	2—00
	A Matutina		
11 248	**Por ônibus**, de São Gotardo** a Matutina.....	22	1—00
	A Quartel Geral		
11 249	**Por ônibus**, de São Gotardo** a Dores do Indaiá**, (REF. 11 246).....	83	2—30
11 250	— **por ônibus**, de Dores do Indaia** a Quartel Geral.....	28	1—00
	Total.....	111	3—30
	A Rio Paranaiba		
11 251	**Por ônibus**, de São Gotardo** a Rio Paranaiba*, (REF. 7 426).....	42	1—15
	A Tiros		
11 252	**Por ônibus**, de São Gotardo** a Tiros**, (REF. 45).....	54	2—30
	A Funchal		
11 253	**Por automóvel**, de São Gotardo** a Funchal, via Sapecado (15).....	33	1—10
	A Rosalinda		
11 254	**Por ônibus**, de São Gotardo** a Rosalinda, via Cruzeiro (20).....	36	1—15
	420 — SÃO JOÃO BATISTA DO GLÓRIA		
	A Belo Horizonte		
11 255	**Por ônibus**, de São João Batista do Glória a Passos**, via Pôrto do Glória (4), Usina Açucareira (6) e entroncamento (18).....	22	1—30
11 256	— **pela C.M.E.F.**, de Passos a Juréia, (REF. 389).....	248	8—50
11 257	— **pela R.M.V.**, de Juréia a Belo Horizonte, (REF. 680).....	792	27—40
	Total.....	1 062	38—00
11 258	**Por ônibus**, de São João Batista do Glória, a Passos** (REF. 11 255).....	22	1—30
11 259	— **por ônibus**, de Passos** a Belo Horizonte**, (REF. 2 203).....	344	10—00
	Total.....	366	11—30
11 260	**Por ônibus**, de São João Batista do Glória a Passos**, (REF. 11 255).....	22	1—30
11 261	— **por via aérea, (C.R.A.N.)**, de Passos a Belo Horizonte.....	295	1—00
	Total.....	317	2—30
	Ao Rio de Janeiro		
11 262	**Por ônibus**, de São João Batista do Glória a Passos**, (RE.F. 11 255).....	22	1—30
11 263	— **pela C.M.E.F.**, de Passos a Juréia, (REF. 389).....	248	8—50
11 264	— **pela R.M.V.**, de Juréia a Cruzeiro, (REF. 390).....	361	15—40
11 265	— **pela E.F.C.B.**, de Cruzeiro ao Rio, (REF. 325).....	252	4—35
	Total.....	883	30—35

Número de ordem (REF)	ITINERÁRIOS E MEIOS DE TRANSPORTE	Extensão em km	Tempo médio gasto em viagem h. — m.
11 266	**Por automóvel,** de São João Batista do Glória ao Rio, via Pôrto do Glória (4), Usina Açucarcira (6) entroncamento (18), Passos** (22), Ribeirão Conquista (46), Alpinópolis**(58), Monte Alto (64), Itapiche (76), Carmo do Rio Claro** (95), Santa Quitéria (100), Barranco Alto (134 , Barra (145), Alfenas** (164), Fama** (180), Paraguaçu** (207),Elói Mendes** (237), Varginha** (257), Ponte do Rio Verde (279), Três Corações** (289), Cambuquira** (310), Águas de Contenda (355), Caxambu** (375), Vidinha (396), Pouso Alto* (405), Santana do Capivari* (415), Itamonte** (423), Capelinha do Picú (432), Registro do Picú (443) Engenheiro Passos (469) e daí pela BR—2 (rodovia Presidente Dutra).....	658	20—00
11 267	**Por ônibus,** de São João Batista do Glória a Passos** (REF. 11 255).....	22	1—30
11 268	— **por via aérea (C.R.A.N.),** de Passos ao Rio, (REF. 391).....	426	1—50
	Total.....	**448**	**3—20**
	A Alpinópolis		
11 269	**Por ônibus,** de São João Batista do Glória a Passos**, (REF. 11 255).....	22	1—30
11 270	— **por ônibus,** de Passos** a Alpinópolis**, (REF. 8 753).....	36	2—00
	Total.....	**58**	**3—30**
	A Capitólio		
11 271	**Por automóvel,** de São João Batista do Glória a Capitólio*, via Pôrto do Glória (4), Usina Açucarcira (6), Conquista (22), Laje (35), entroncamento (49).....	65	3—00
	A Delfinópolis		
11 272	**Por ônibus,** de São João Batista do Glória a Delfinópolis**, via Babilônia (26), Olhos Dágua (44) e entroncamento (52).....	62	3—00
	A Guia Lopes		
11 273	**Por automóvel,** de São João Batista do Glória a Piuí**, via Pôrto do Glória (4), Usina Açucareira (6), Conquista (22), Laje (35), entroncamento (49), Capitólio* (65) e Socorro (73).....	89	4—00
11 274	— **por ônibus,** de Piuí** a Guia Lopes*, (REF. 3 792).....	77	2—40
	Total.....	**166**	**6—40**
	A Passos		
11 275	**Por ônibus,** de São João Batista do Glória a Passos**, (REF. 11 255).....	22	1—30
	A Vargem Bonita		
11 276	**Por automóvel,** de São João Batista do Glória a Piuí**, (REF. 11 273).....	89	4—00
11 277	— **por ônibus,** de Piuí** a Vargem Bonita*, (REF. 2 280).....	62	2—00
	Total.....	**151**	**6—00**
11 278	**A cavalo,** de São João Batista do Glória a Vargem Bonita.....	49	7—00
	421 — SÃO JOÃO DA PONTE		
	A Belo Horizonte		
11 279	**Por ônibus,** de São João da Ponte a Montes Claros, via Patís (53), Mirabela (78), entroncamento (86) e Veados (141).....	159	5—00
11 280	— **pela E.F.C.B.,** de Montes Claros a Belo Horizonte, (REF. 358).....	540	18—10
	Total.....	**699**	**23—10**
11 281	**Por ônibus,** de São João da Ponte a Montes Claros**, (REF. 11 279).....	159	5—00
11 282	— **por ônibus,** de Montes Claros **a Belo Horizonte**, (REF. 1 176).....	539	14—00
	Total.....	**698**	**19—00**
11 283	**Por ônibus,** de São João da Ponte a Montes Claros**, (REF. 11 279).....	159	5—00
11 284	— **por via aérea (C.R.A.N.),** de Montes Claros a Belo Horizonte, (REF. 1 455).....	347	1—30
	Total.....	**506**	**6—30**
	Ao Rio de Janeiro		
11 285	**Por ônibus,** de São João da Ponte a Montes Claros**, (REF. 11 279).....	159	5—00
11 286	— **pela E.F.C.B.,** de Montes Claros ao Rio, (REF. 371).....	1 116	32—35
	Total.....	**1 275**	**37—35**

Número de ordem (REF	ITINERÁRIOS E MEIOS DE TRANSPORTE	Extensão em km	Tempo médio gasto em viagem h. — m.
11 287	**Por ônibus**, de São João da Ponte a Montes Claros**, (REF. 11 279)	159	5—00
11 288	— **por ônibus**, de Montes Claros** a Belo Horizonte**, (REF. 1 176)	539	14—00
11 289	— **por ônibus**, de Belo Horizonte** ao Rio**, (REF. 982)	472	10—00
	Total	1 170	29—0
11 290	**Por ônibus**, de São João da Ponte a Montes Claors**, (REF. 11 279)	159	5—00
11 291	— **por via aérea (C.R.A.N.)**, de Montes Claros ao Ri , (REF. 1 462)	695	2—45
	Total	854	7 45
	A Brasília		
11 292	**Por automóvel**, de São João da Ponte a Brasília**, via entroncamento (63)	81	4—00
	A Francisco Sá		
11 293	**Por ônibus**, de São João da Ponte a Montes Claros**, (REF. 11 279)	159	5—00
11 294	— **por ônibus**, de Montes Claros** a Francisco Sá**, (REF. 7 837)	55	2—00
	Total	214	7—0
11 295	**Por automóvel**, de São João da Ponte a Francisco Sá*, via São João da Lagoa (26), São Pedro da Garça (45), Sapé (68) e Engenheiro Zander (70)	105	4—00
	A Janauba		
11 296	**Por ônibus**, de São João da Ponte a Montes Claros**, (REF. 11 279)	159	5—00
11 297	— **pela E.F.C.B.**, de Montes Claros a Janaúba	147	5—25
	Total	306	10—25
11 298	**Por automóvel**, de São João da Ponte a Janaúba,* via São João da Lagoa (26), São Pedro da Garça (45), Sapé (68) Engenheiro Zander (70), Orion (95), Quem-quem (121) e Jaíba (138)	158	5—30
	A Januária		
11 299	**Por automóvel**, de São João da Ponte a Januária** ,via Santo Antônio da Boa Vista (20), Lontra (42) e Pedras de Maria da Cruz (84)	103	4—00
11 300	**A cavalo**, de São João da Ponte a Januária, via Ibiracatú (50)	84	15—30
	A Manga		
11 301	**Por automóvel**, de São João da Ponte a Januária**, (REF. 11 299)	103	4—00
11 302	— **pela Navegação do São Francisco**, de Januária a Manga	109	10—00
	Total	212	14—00
	A Monte Azul		
11 303	**Por ônibus**, de São João da Ponte a Montes Claros**, (REF. 11 27)	159	5—00
11 304	— **pela E.F.C.B.**, de Montes Claros a Monte Azul	239	8—20
	Total	398	13—20
11 305	**Por automóvel**, de São João da Ponte a Montes Azul*, via São João da Lagoa (26), São Pedro da Garça (45), Sapé (68), Engenheiro Zander (70), Orion (95), Quem-quem (121), Jaíba (138), Janaúba* (158), Tocandira (184), Porteirinha* (206), Morro Preto (238) e Mato Verde (254)	283	11—00
	A Montes Claros		
11 306	**Por ônibus**, de São João da Ponte a Montes Claros**, (REF. 11 279)	159	5—00
	A Bonança		
11 307	**Por automóvel**, de São João da Ponte a Bonança, via Santo Antônio da Boa Vista (20) e entroncamento (35)	70	3—00
11 308	**A cavalo**, de São João da Ponte a Bonança, via Brejo Grande (18) e Condado do Norte (24)	54	10—00

Número de ordem (REF)	ITINERÁRIOS E MEIOS DE TRANSPORTE	Extensão em km	Tempo médio gasto em viagem h. — m.
	A Campo Redondo		
11 309	**Por automóvel,** de São João da Ponte a Campo Redondo, via Santo Antônio da Boa Vista (20) e Varzelândia (50)	9	2—20
11 310	**A cavalo,** de São João da Ponte a Campo Redondo, via Brejo Grande (18), Condado do Norte (24) e Varzelândia (42)	51	9—00
	A Condado do N rte		
11 311	**Por automóvel,** de São João da Ponte a Condado do Norte, via Santo Antônio da Boa Vista (20)	38	1—20
11 312	**A cavalo,** de São João da Ponte a Condado do Norte, via Brejo Grande (18)	24	4—00
	A Ibiracatú		
11 313	**Por automóvel,** de São João da Ponte a Ibiracatú, via Santo Antônio da Boa Vista (20) e entroncamento (35)	61	2—30
11 314	**A cavalo,** de São João da Ponte a Ibiracatú	50	11—00
	A Lontra		
11 315	**Por automóvel,** de São João da Ponte a Lontra, via Santo Antônio da Boa Vista (20)	42	1—30
11 316	**A cavalo,** de São João da Ponte a Lontra	30	5—00
	A Santo Antônio da Boa Vista		
11 317	**Por automóvel,** de São João da Ponte a Santo Antônio da Boa Vista	20	0—45
	A Varzelândia		
11 318	**Por automóvel,** de São João da Ponte a Varzelândia, via Santo Antônio da Boa Vista (20) e entroncamento (35)	50	2—00
11 319	**A cavalo,** de São João da Ponte a Varzelândia, via Brejo Grande (18) e Condado do Norte (24)	42	7—00
	422 — SÃO JOÃO DEL REI		
	A Belo Horizonte		
11 320	**Pela R.M.V.,** de São João del Rei a Barbacena, (REF. 9 938)	97	3—45
11 321	— **pela E.F.C.B.,** de Barbacena a Belo Horizonte	262	6—05
	Total	359	9—50
11 322	**Pela R.M.V.,** de São João del Rei a Belo Horizonte, via Aureliano Mourão (104), Divinópolis (257) Azurita (334)	412	14—30
11 323	**Por ônibus,** de São João del Rei** a Belo Horizonte**, (REF. 5 887)	190	6—00
11 324	**Por via aérea (IMPERIAL),** de São João del Rei a Belo Horizonte	144	0—40
	Ao Rio de Janeiro		
11 325	**Pela R.M.V.,** de São João del Rei a Barbacena, (REF. 9 938)	97	3—45
11 326	— **pela E.F.C.B.,** de Barbacena ao Rio	378	8—15
	Total	475	12—00
11 327	**Por ônibus,** de São João del Rei** a Barbacena**, (REF. 9 946)	75	2—30
11 328	— **por ônibus,** de Barbacena** ao Rio**, (REF. 898)	306	6—00
	Total	381	8—30
	A Barbacena		
11 329	**Pela R.M.V.,** de São João del Rei a Barbacona, (REF. 9 938)	97	3—45
11 330	**Por ônibus,** de São João del Rei** a Barbacena**, (REF. 9 946)	75	2—30

Número de ordem (REF)	ITINERÁRIOS E MEIOS DE TRANSPORTE	Extensão em km	Tempo médio gasto em viagem h. — m.
	A Carrancas		
11 331	**Pela R.M.V.**, de São João del Rei á estação de Carrancas, via Aureliano Mourão (104), Ribeirão Vermelho (152) e Lavras (161)	232	10—00
11 332	— **por ônibus**, da estação de Carrancas a Carrancas*	16	0—40
	Total	**248**	**10—40**
11 333	**Por automóvel**, de São João del Rei** a Carrancas*, via Rio das Mortes (11), entroncamento (35), Capela do Rio Grande (59) e Caetitu (78)	93	3—00
	A Madre de Deus de Minas		
11 334	**Por automóvel**, de São João del Rei** a Madre de Deus de Minas**, via Rio das Mortes (11) e entroncamento (35)	69	2—30
	A Nazareno		
11 335	**Pela R.M.V.**, de São João del Rei á estação de Nazareno	65	2—15
11 336	— **por automóvel**, da estação de Nazareno a Nazareno	18	0—30
	Total	**83**	**2—45**
11 337	**Por ônibus**, de São João de Rei** a Nazareno, via Rio das Mortes (11), São Sebastião da Vitória (27) e Palmital (48)	56	2—30
	A Piedade do Rio Grande		
11 338	**Por automóvel**, de São João del Rei** a Piedade do Rio Grande, via entroncamento (30)	58	2—00
	A Prados		
11 339	**Pela R.M.V.**, de São João del Rei á estação de Prados	31	1—05
11 340	— **por ônibus**, da estação de Prados a Prados	11	0—30
	Total	**42**	**1—35**
11 341	**Por ônibus**, de São João del Rei** a Prados, (REF. 6 584)	31	1—00
	A Resende Costa		
11 342	**Por ônibus**, de São João del Rei** a Resende Costa**, (REF. 6 587)	33	1—45
	A São Tiago		
11 343	**Por ônibus**, de São João del Rei** a São Tiago**, (REF. 9 959)	61	2—00
	A Tiradentes		
11 344	**Pela R.M.V.**, de São João del Rei a Tiradentes	13	0—30
11 345	**Por ônibus**, de São João del Rei** a Tiradentes, via Santa Cruz (4) e Córrego (6)	12	0—30
	A Arcângelo		
11 346	**Por automóvel**, de São João del Rei** a Arcângelo, via Rio das Mortes (11) e entroncamento (35)	40	1—30
	A Caburu		
11 347	**Por automóvel**, de São João del Rei** a Caburu, via entroncamento (6)	18	0—30
	A Cassiterita		
11 348	**Por ônibus**, de São João del Rei** a Cassiterita, via Rio das Mortes (11), São Sebastião da Vitória (27) e entroncamento (33)	49	2—00
11 349	**Pela R.M.V.**, de São João del Rei a Congo Fino	49	1—45
11 350	— **por automóvel**, de Congo Fino a Cassiterita	3	0—10
	Total	**52**	**1—55**

Número de ordem (REF)	ITINERÁRIOS E MEIOS DE TRANSPORTE	Extensão em km	Tempo médio gasto em viagem h. — m.
	A Emboabas		
11 351	**Por ônibus,** do São João del Roi** a Emboabas, via entroncamento (25).....	32	1—30
	A Rio das Mortes		
11 352	**Por ônibus,** do São João del Rei** a Rio das Mortes.....	11	0—30
	A Santa Rita do Rio Abaixo		
11 353	**Por ônibus,** de São João del Rei** a Santa Rita do Rio Abaixo, via Ibitutinga (16).....	22	0—50
	A São Sebastião da Vitória		
11 354	**Por ônibus,** de São João del Rei** a São Sebastião da Vitória, via Rio das Mortes (11).....	27	1—00
	423 — SÃO JOÃO DO PARAISO		
	A Belo Horizonte		
11 355	**Por automóvel,** de São João do Paraiso a Montes Claros**, via Indaiabira (41), Rio Pardo do Minas (94), Peixe Bravo (142), entroncamento (186), Estivinha (199), Barrocão (229), Francisco Sá* (271) e Tamanduá (291).....	326	11—00
11 356	— **pela E.F.C.B.,** de Monte Claros a Belo Horizonte, (REF. 358).....	540	18—10
	Total.....	**866**	**32—10**
11 357	**Por automóvel,** de São João do Paraiso a Montes Claros**, (REF. 11 355).....	326	11—00
11 358	— **por ônibus,** de Montes Claros** a Belo Horizonte**, (REF. 1 176).....	539	14—00
	Total.....	**865**	**28—00**
11 359	**Por automóvel,** de São João do Paraiso a Montes Claros**, (REF. 11 355).....	326	14—00
11 360	— **por via aérea (C.R.A.N.),** de Montes Claros a Belo Horizonte, (RER. 1 455).....	347	1—30
	Total.....	**673**	**15—30**
	Ao Rio de Janeiro		
11 361	**Por automóvel,** de São João do Paraiso a Montes Claros**, (REF. 11 355).....	326	14—00
11 362	— **pela E.F.C.B.,** de Montes Claros ao Rio, (REF. 371).....	1 116	32—35
	Total.....	**1 442**	**46—35**
11 363	**Por automóvel,** de São João do Paraiso a Montes Claros**, (REF. 11 355).....	326	14—00
11 364	— **por ônibus,** de Montes Claros** a Belo Horizonte**, (REF. 1 176).....	539	14—00
11 365	— **por ônibus,** de Belo Horizonte** ao Rio**, (REF. 982).....	472	10—00
	Total.....	**1 337**	**38—00**
11 366	**Por automóvel,** de São João do Paraiso a Montes Claros**, (REF. 11 355).....	326	11—00
11 367	— **por via aérea (C.R.A.N.),** de Montes Claros ao Rio (REF. 1 462).....	695	2—45
	Total.....	**1 021**	**16—45**
	A Rio Pardo de Minas		
11 368	**Por automóvel,** de São João do Paraiso a Rio Pardo de Minas, via Indaiabira (41).....	94	4—00
11 369	**A cavalo,** de São João do Paraiso a Rio Pardo de Minas, via Indaiabira (41).....	94	18—00
	A Salinas		
11 370	**Por automóvel,** de São João do Paraiso a Salinas**, via Indaiabira (41), Rio Pardo de Minas (94), Encruzilhada (133), Água Branca (164) e entroncamento (170).....	212	9—00
11 371	**A cavalo,** de São João do Paraiso a Salinas, via Indaiabira (41), Taiobeiras (83) e Ferreirópolis (101)	122	22—00
	A Taiobeiras		
11 372	**Por automóvel,** de São João do Paraiso a Taiobeiras*, via Indaiabira (41), Rio Pardo de Minas (94), Encruzilhada (133), Água Branca (164), entroncamento (170) e Proaçu (194).....	206	8—30
11 373	**A cavalo,** de São João do Paraiso a Taiobeiras, via Indiabira (41).....	83	15—00

Número de ordem (REF)	ITINERÁRIOS E MEIOS DE TRANSPORTE	Extensão em km	Tempo médio gasto em viagem h. — m.
	A Condeubas (Estado da Bahia)		
11 374	**Por automóvel**, de São João do Paraiso a Condeúbas, via Mandacaru (68).....	94	4—00
11 375	**A cavalo**, de São João do Paraiso a Condeúbas.....	60	11—00
	A Jacaraci (Estado da Bahia)		
11 376	**Por automóvel**, de São João do Paraiso a Jacarací, via Mandacaru (68) e Condeúbas (94).....	154	6—00
11 377	**A cavalo**, de São João do Paraiso a Mortugaba.....	72	1—00
11 378	— **por automóvel**, de Mortugaba a Jacaraci.....	24	1—00
	Total.....	**96**	**14 - 00**
	A Vitória da Conquista (Estado da Bahia)		
11 379	**Por automóvel**, de São João do Paraiso a Vitória da Conquista, via Lagoa Preta (66), Quaraçu (108) e Belo Campo (132).....	192	9—00
	A Verêda do Paraiso		
11 380	**A cavalo**, de São João do Paraiso a Verêda do Paraiso, via Baixa do Viana (26) e Brejaúba (34)....	78	14—00
	424 — SÃO JOÃO EVANGELISTA		
	A Belo Horizonte		
11 381	**Por ônibus**, de São João Evangelista** a Belo Horizonte**, via Guanhães** (36), Senhora do Pôrto (60), Jacaré (64), entroncamento (85), Guarani (91), Carmésia (96), Goiabas (111), Morro do Pilar* (152), entroncamento (189), Palácio (194), Chapéu de Sol (209), Cardeal Mota (212), Cipó (218), Jatobá (228), Almeida (246), Ponte Raul Soares (273), Campinho (275), Lagoa Santa* (281), Vila Asas (284), Vespasiano* (291), entroncamento (295), Venda Nova* (305) e Pampulha* (309).....	318	10—00
	Ao Rio de Janeiro		
11 382	**Por ônibus**, de São João Evangelista** a Belo Horizonte**, (REF. 11 381).....	318	10—00
11 383	— **pela E.F.C.B.**, de Belo Horizonte ao Rio, (REF. 981).....	640	14—25
	Total.....	**958**	**24—25**
11 384	**Por ônibus**, de São João Evangelista** a Belo Horizonte**, (REF. 11 381).....	318	10—00
11 385	— **por ônibus**, de Belo Horizonte** ao Rio**, (REF. 982).....	472	10—00
	Total.....	**790**	**20—00**
11 386	**Por ônibus**, de São João Evangelista** a Belo Horizonte**, (REF. 11 381).....	318	10—00
11 387	— **por via aérea**, de Belo Horizonte ao Rio.....	348	1—30
	Total.....	**666**	**11—30**
	A Coluna		
11 388	**Por ônibus**, de São João Evangelista** a Coluna, via Canabrava (9), Paulistas (27) e Baguarí (44)..	71	2—30
11 389	**Por automóvel**, de São João Evangelista** a Coluna, via Nelson de Sena (19) e Baguarí (36).....	63	2—00
	A Guanhães		
11 390	**Por ônibus**, de São João Evangelista** a Guanhães**, via entroncamento (22).....	36	1—00
	A Paulistas		
11 391	**Por ônibus**, de São João Evangelista** a Paulistas, via Canabrava (9).....	27	1—00
	A Peçanha		
11 392	**Por ônibus**, de São João Evangelista** a Peçanha*, via São Bento (15) e Cantagalo (18).....	25	1—00

Número de ordem (REF)	ITINERÁRIOS E MEIOS DE TRANSPORTE	Extensão em km	Tempo médio gasto em viagem h. — m.
	A Sabinópolis		
11 393	**Por ônibus,** de São João Evangelista** a Guanhães**, (REF. 11 390)	36	1—00
11 394	— **por ônibus,** de Guanhães** a Sabinópolis**	24	0—50
	Total	**60**	**1—50**
	A São José do Jacuri		
11 395	**Por automóvel,** de São João Evangelista** a São José do Jacuri, via Nelson de Sena (19)	42	1—30
	A Virginópolis		
11 396	**Por ônibus,** de São João Evangelista** a Guanhães**, (REF. 11 390)	36	1—00
11 397	— **por ônibus,** de Guanhães** a Virginópolis*	34	1—00
	Total	**70**	**2—00**
11 398	**Por automóvel,** de São João Evangelista** a Virginópolis*, via Jurema (9) e Correntinho (15)	39	1—15
	A Nelson de Sena		
11 399	**Por automóvel,** de São João Evangelista** a Nelson de Sena	19	0—40
	425 — SÃO JOÃO NEPOMUCENO		
	A Belo Horizonte		
11 400	**Pela E.F.L.,** de São João Nepomuceno a Juiz de Fora, via Furtado de Campos (15)	81	4—30
11 401	— **pela E.F.C.B.,** de Juiz de Fora a Belo Horizonte	365	6—35
	Total	**446**	**13—05**
11 402	**Por ônibus,** de São João Nepomuceno** a Juiz de Fora**, via Rio Novo** (25), Goianá (38), Ferreira Laje (42), Coronel Pacheco* (52) e Muçumgê (71)	82	3—00
11 403	— **por ônibus,** de Juiz de Fora** a Belo Horizonte**, (REF. 1 110)	260	6—30
	Total	**342**	**9—30**
11 404	**Por ônibus,** de São João Nepomuceno** a Juiz de Fora**, (REF. 11 402)	82	3—00
11 405	— **pela E.F.C.B.,** de Juiz de Fora a Belo Horizonte	365	8—35
	Total	**447**	**11—35**
	Ao Rio de Janeiro		
11 406	**Pela E.F.L.,** de São João Nepomuceno ao Rio, via Tres Rios (103)	248	8—30
11 407	**Por ônibus,** de São João Nepomuceno** a Juiz de Fora**, (REF. 11 402)	82	3—00
11 408	— **por ônibus,** de Juiz de Fora** ao Rio**, (REF. 461)	212	4—00
	Total	**294**	**7—00**
	A Bicas		
11 409	**Pela E.F.L.,** de São João Nepomuceno a Bicas	33	1—10
11 410	**Por ônibus,** de São João Nepomuceno** a Bicas**, via Roça Grande* (7) e Rochedo de Minas (16)	28	1—00
	A Cataguases		
11 411	**Pela E.F.L.,** de São João Nepomuceno a Cataguases, via Furtado de Campos (15) e Ligação (70)	126	4—30
11 412	**Por automóvel,** de São João Nepomuceno** a Cataguases**, via Roça Grande* (7), Arací (15), Usina Maurício (34) e entroncamento (46)	60	2—00
	A Descoberto		
11 413	**Por ônibus,** de São João Nepomuceno** a Descoberto*	15	0—40
	A Guararà		
11 414	**Pela E.F.L.,** de São João Nepomuceno a Bicas	33	1—10
11 415	— **por ônibus,** de Bicas** a Guararà*	4	0—10
	Total	**37**	**1—30**

Número de ordem (REF)	ITINERÁRIOS E MEIOS DE TRANSPORTE	Extensão em km	Tempo médio gasto em viagem h. — m.
11 416	**Por ônibus**, de São João Nepomuceno** a Bicas**, (REF. 11 410).....	28	1—00
11 417	— **por ônibus**, de Bicas** a Guarará*.....	4	0—10
	Total.....	**32**	**1—10**
	A Juiz de Fora		
11 418	**Pela E.F.L.**, de São João Nepomuceno a Juiz de Fora, (REF. 11 400).....	81	4—30
11 419	**Por ônibus**, de São João Nepomuceno** a Juiz de Fora**, (REF. 11 402).....	82	3—00
	A Leopoldina		
11 420	**Pela E.F.L.**, de São João Nepomuceno a Leopoldina, (REF. 3 819).....	155	6—40
11 421	**Por ônibus**, de São João Nepomuceno** a Leopoldina**, (REF. 3 821).....	59	3—00
	A Rio Novo		
11 422	**Pela E.F.L.**, de São João Nepomuceno a Rio Novo, via Furtado de Campos (15).....	23	1—30
11 423	**Por ônibus**, de São João Nepomuceno** a Rio Novo**.....	25	1—00
	A Carlos Alves		
11 424	**Por automóvel**, de São João Nepomuceno** a Carlos Alves.....	19	0—50
	A Ituí		
11 425	**Por ônibus**, de São João Nepomuceno** a Ituí, via Roça Grande* (7).....	18	0—50
	A Roça Grande		
11 426	**Pela E.F.L.**, de São João Nepomuceno a Roça Grande.....	9	0—20
11 427	**Por ônibus**, de São João Nepomuceno** a Roça Grande*.....	7	0—20
	A Rochedo de Minas		
11 428	**Pela E.F.L.**, de São João Nepomuceno a Rochedo de Minas.....	16	0—30
11 429	**Por ônibus**, de São João Nepomuceno** a Rochedo de Minas, via Roça Grande* (7).....	16	0—30
	A Taruaçu		
11 430	**Por ônibus**, de São João Nepomuceno** a Taruaçu, via Roça Grande* (7) e Ituí (18).....	27	1—20
	426 — SÃO JOSÉ DO ALEGRE		
	A Belo Horizonte		
11 431	**Por ônibus**, de São José do Alegre* a Itajubá**, via entroncamento (7) e Piranguinho ** (13)...	23	0—40
11 432	— **pela R.M.V.**, de Itajubá a Belo Horizonte, (REF. 5 429).....	766	26—45
	Total	**789**	**27—25**
11 433	**Por ônibus**, de São José do Alegre* a Itajubá**, (REF. 11 431).....	23	0—40
11 434	— **pela R.M.V.**, de Itajubá a Cruzeiro, (REF. 5 430).....	174	6—40
11 435	— **pela E.F.C.B.**, de Cruzeiro a Belo Horizonte, (REF. 482).....	676	19—15
	Total.....	**873**	**26—35**
11 436	**Por automovel**, de São José do Alegre* a Sta. Rita do Sapucai**, via Olegário Maciel (8) e Capituva (12).....	28	0—40
11 437	— **por ônibus**, de Sta. Rita do Sapucai** a Careaçu**, (REF. 10 483).....	35	0—50
11 438	— **por ônibus**, de Careaçu** a Belo Horizonte**, (REF. 2 428).....	410	12—00
	Total.....	**473**	**13—30**
11 439	**Por automovel**, de São José do Alegre* a Santa Rita do Sapucai**, (REF. 11 436).....	28	0—40
11 440	— **por via aérea**, (N.A.B.), de Sta. Rita do Sapucai a Belo Horizonte, (REF. 5 435).....	320	1—10
	Total.....	**348**	**1—50**

Número de ordem (REF)	ITINERÁRIOS E MEIOS DE TRANSPORTE	Extensão em km	Tempo médio gasto em viagem h. — m.
	Ao Rio de Janeiro		
11 441	**Por ônibus**, de São José do Alegre* a Itajubá**, (REF. 11 431)	23	0—40
11 442	— **pela R.M.V.**, de Itajubá a Cruzeiro, (REF. 5 430)	174	6—40
11 443	— **pela E.F.C.B.**, de Cruzeiro ao Rio, (REF. 325)	252	4—35
	Total	449	11—55
11 444	**Por ônibus**, de São José do Alegre* a Itajubá**, (REF. 11 431)	23	0—40
11 445	— **por ônibus**, de Itajubá** a Lorena**, (REF. 1 537)	79	2—30
11 446	— **pela E.F.C.B.**, de Lorena ao Rio, (REF. 1 538)	281	5—25
	Total	383	8—35
11 447	**Por ônibus**, de São José do Alegre* a Itajubá**, (REF. 11 431)	23	0—40
11 448	— **por ônibus**, de Itajubá** ao Rio**, (REF. 1 540)	330	7—00
	Total	353	7—40
	A Brazópolis		
11 449	**Por ônibus**, de São José Alegre* a Itajubá**, (REF. 11 431)	23	0—40
11 450	— **pela R.M.V.**, de Itajubá a Brazópolis, (REF. 5 441)	34	1—25
	Total	57	2—05
11 451	**Por ônibus**, de São José do Alegre* a Piranguinho**, via entroncamento (7)	13	0—20
11 452	— **por ônibus**, de Piranguinho** a Brazópolis**, via Dias (10)	16	0—20
	Total	29	0—40
	A Itajubá		
11 453	**Por ônibus**, de São José do Alegre* a Itajubá**, (REF. 11 431)	23	0—40
11 454	**Por ônibus**, de São José do Alegre* a Itajubá**, via Rio Lourenço Velho (9) e entroncamento (16)	19	0—40
	A Maria da Fé		
11 455	**Por ônibus**, de São José do Alegre* a Itajubá**, (REF. 11 431)	23	0—40
11 456	— **pela R.M.V.**, de Itajubá a Maria da Fé	28	1—00
	Total	51	1—40
11 457	**Por ônibus**, de São José do Alegre* a Itajubá**, (REF. 11 431)	23	0—40
11 458	— **por ônibus**, de Itajubá** a Maria da Fé**, (REF. 5 446)	22	1—00
	Total	45	1—40
	A Pedralva		
11 459	**Por ônibus**, de São José do Alegre* a Pedralva**	14	0—20
	A Santa Rita de Sapucai		
11 460	**Por automovel**, de São José do Alegre* a Sta. Rita do Sapucai**, (REF. 11 436)	28	0—40
11 461	**Por ônibus**, de São José do Alegre* a Piranguinho**, (REF.. 11 451)	13	0—20
11 462	— **por ônibus**, de Piranguinho** a Sta. Rita do Sapucai**, via entroncamento (6) e Reno (23)	30	0—50
	Total	43	1—10
	427 — SÃO JOSÉ DO GOIABAL		
	A Belo Horizonte		
11 463	**Por ônibus**, de São José do Goiabal*** a São Domingos do Prata**, via Dionísio* (18) e Esperança (31)	46	2—00
11 464	— **por ônibus**, de São Domingos do Prata** a Nova Era**	20	1—00
11 465	— **pela E.F.C.B.**, de Nova Era a Belo Horizonte, (REF. 92)	185	7—20
	Total	251	10—20
11 466	**Por ônibus**, de São José do Goiabal*** a São Domingos do Prata**, (REF. 11 463)	46	2—00
11 467	— **por ônibus**, de São Domingos do Prata** a João Monlevade**, (REF. 11 025)	26	1—00
11 468	— **pela E.F.C.B.**, de João Monlevade a Belo Horizonte, (REF. 3 883)	155	6—15
	Total	227	9—15

Número de ordem (REF.)	ITINERÁRIOS E MEIOS DE TRANSPORTE	Extensão em km	Tempo médio gasto em viagem h — m
11 469	**Por ônibus**, de São José do Goiabal*** a São Domingos do Prata**, (REF. 11 463).....	46	2—
11 470	— **por ônibus**, de São Domingos do Prata** a Belo Horizonte**, (REF. 11 027).....	183	7—00
	Total.....	**229**	**9—**
	Ao Rio de Janeiro		
11 471	**Por ônibus**, de São José do Goiabal*** a São Domingos do Prata**, (REF. 11 463).....	46	2—00
11 472	— **por ônibus**, de São Domingos do Prata** a Dom Silvério**, (REF. 11 028).....	53	2—00
11 473	— **pela E.F.L.**, de Dom Silvério ao Rio, (REF. 457).....	526	19—4
	Total.....	**625**	**23—**
11 474	**Por ônibus**, de São José do Goiabal*** a São Domingos do Prata**, (REF. 11 463).....	46	2—00
11 475	— **por ônibus**, de São Domingos do Prata** a João Monlevade**, (REF. 11 025).....	26	1—
11 476	— **pela E.F.C.B.**, de João Monlevade ao Rio, (REF. 3 891).....	716	22—
	Total.....	**788**	**25—**
11 477	**Por ônibus**, de São José do Goiabal*** a São Domingos do Prata**, (REF. 11 463).....	46	2—
11 478	— **por ônibus**, de São Domingos do Prata** a Belo Horizonte**, (REF. 11 025).....	183	7—
11 479	— **por ônibus**, de Belo Horizonte** ao Rio**, (REF. 982).....	172	1—
	Total.....	**701**	**1—**
	A Dionisio		
11 480	**Por ônibus**, de São José do Goiabal*** a Dionísio*.....	18	0—
	A Rio Casca		
11 481	**Por ônibus**, de São José do Goiabal*** a Dão Domingos do Prata**, (REF. 11 463).....	46	2—
11 482	— **por ônibus**, de São Domingos do Prata** a Dom Silvério**, (REF. 3 888).....	53	2—
11 483	— **pela E.F.L.**, de Dom Silvério a Rio Casca, (REF. 4 025).....	115	5—
	Total.....	**214**	**9—**
11 484	**Por ônibus**, de São José do Goiabal*** a Rio Casca**, via Ponte Benedito Valadares (20) e Jurumirim (42).....	63	3—00
	A São Domingos do Prata		
11 485	**Por ônibus**, de São José do Goiabal*** a São Domingos do Prata**, (REE. 11 463).....	46	2—00
11 486	**Por automóvel**, de São José do Goiabal*** a São Domingos do Prata**, via Juiraçu (15), Barro Preto (25) e Vargem Linda (33).....	47	2—00
	A São Pedro dos Ferros		
11 487	**Por ônibus**, de São José do Goiabal*** a Rio Casca**, (REF. 11 484).....	63	3—00
11 488	— **pela E.F.L.**, de Rio Casca a São Pedro dos Ferros.....	28	1—00
	Total.....	**91**	**4—00**
11 489	**Por ônibus**, de São José do Goiabal*** a Rio Casca**, (REF. 11 484).....	63	3—00
11 490	— **por ônibus**, de Rio Casca** a São Pedro dos Ferros**, (REF. 10 085).....	25	1—00
	Total.....	**88**	**4—00**
	428 — SÃO JOSÉ DO JACURI		
	A Belo Horizonte		
11 491	**Por automóvel**, de São José do Jacuri a São João Evangelista**, via Nelson de Sena (23).....	42	1—30
11 492	— **por ônibus**, de São João Evangelista** a Belo Horizonte**, (REF. 11 381).....	318	10—00
	Total.....	**360**	**11—30**
	Ao Rio de Janeiro		
11 493	**Por automóvel**, de São José do Jacuri a São João Evangelista**, (REF. 11 491).....	42	1—30
11 494	— **por ônibus**, de São João Evangelista** a Belo Horizonte**, (REF. 11 381).....	318	10—00
11 495	— **pela E.F.C.B.**, de Belo Horizonte ao Rio, (REF. 981).....	640	14—25
	Total.....	**1 000**	**25—55**

Número de ordem (REF)	ITINERÁRIOS E MEIOS DE TRANSPORTE	Extensão em km	Tempo médio gasto em viagem h. — m.
11 496	**Por automóvel**, de São José do Jacui a São João Evangelista**, (REF. 11 491)	42	1—30
11 497	— **por ônibus**, de São João Evangelista** a Belo Horizonte**, (REF. 11 381)	318	10—00
11 498	— **por ônibus**, de Belo Horizonte** ao Rio**, (REF. 982)	472	10—00
	Total	832	21—30
11 499	**Por automóvel**, de São José do Jacuri a São João Evangelista**, (REF. 11 491)	42	1—30
11 500	— **por ônibus**, de São João Evangelista** a Belo Horizonte**, (REF. 11 381)	318	10—00
11 501	— **por via aérea**, de Belo Horizonte ao Rio	348	1—15
	Total	708	12—45
	A Coluna		
11 502	**Por automóvel**, de São José do Jacuri a Coluna, via Nelson de Sena (23) e Baguari (40)	67	2—30
11 503	**A cavalo**, de São José do Jacuri a Coluna	32	5—30
	A Itamarandiba		
11 504	**Por automóvel**, de São José do Jacuri a Itamarandiba*, via Mãe dos Homens (27), São Sebastião do Maranhão (36) e Padre João Afonso (68)	110	4—30
	A Peçanha		
11 505	**Por automóvel**, de São José do Jacuri a Peçanha*, via São Pedro do Suaçui (28)	58	2—00
	A Santa Maria do Suaçui		
11 506	**Por automóvel**, de São José do Jacuri a Santa Maria do Suaçui*, via São Pedro do Suaçui (28) e José Raydam (66)	78	2—30
11 507	**Por automóvel**, de São José do Jacuri a Santa Maria do Suaçui*, via Mãe dos Homens (27), São Sebastião do Maranhão (36) e entroncamento (57)	66	2—00
	A São João Evangelista		
11 508	**Por automóvel**, de São José do Jacuri a São João Evangelista**, (REF. 11 491)	42	1—30
	A São Sebastião do Maranhão		
11 509	**Por automóvel**, de São José do Jacuri a São Sebastião do Maranhão, via Mãe dos Homens (27)	36	1—30
	429 — SÃO LOURENÇO		
	A Belo Horizonte		
11 510	**Pela R.M.V.**, de São Lourenço a Belo Horizonte, (REF. 4 036)	691	23—30
11 511	**Pela R.M.V.**, de São Lourenço a Cruzeiro	80	2—50
11 512	— **pela E.F.C.B.**, de Cruzeiro a Belo Horizonte, (REF. 482)	676	19—15
	Total	756	22—05
11 513	**Por ônibus**, de São Lourenço** a Belo Horizonte**, (REF. 2 516)	468	14—00
11 514	**Por via aérea (C.R.A.N.)**, de São Lourenço a Belo Horizonte, via Lavras (96)	285	1—20
	Ao Rio de Janeiro		
11 515	**Pela R.M.V.**, de São Lourenço a Cruzeiro	80	2—50
11 516	— **pela E.F.C.B.**, de Cruzeiro ao Rio, (REF. 325)	252	4—35
	Total	332	7—25
11 517	**Por ônibus**, de São Lourenço** ao Rio**, (REF. 2 522)	275	6—00
11 518	**Por via aérea (C.R.A.N.)**, de São Lourenço ao Rio	204	0—50

Número de ordem (REF)	ITINERÁRIOS E MEIOS DE TRANSPORTE	Extensão em km	Tempo em hora gasto em viagem h. — m.
	A Carmo de Minas		
11 519	**Pela R.M.V.**, de São Lourenço a Carmo de Minas, via Soledade de Minas (9)	24	0—[illegible]
11 520	**Por ônibus**, de São Lourenço** a Carmo de Minas**, via Palmela (3)	9	0—[illegible]
	A Caxambu		
11 521	**Pela R.M.V.**, de São Lourenço a Caxambu, via Soledade de Minas (9)	32	1—[illegible]
11 522	**Por ônibus**, de São Lourenço** a Caxambu**, via Vidinha (13) e Boa Vista (18)	34	1—00
	A Pouso Alto		
11 523	**Pela R.M.V.**, de São Lourenço a São Sebastião do Rio Verde	20	0—[illegible]
11 524	— **por automóvel**, de São Sebastião do Rio Verde a Pouso Alto*	3	0—[illegible]
	Total	23	1—[illegible]
11 525	**Por ônibus**, de São Lourenço** a Pouso Alto*, via Vidinha (13)	22	0—[illegible]
	A Soledade de Minas		
11 526	**Pela R.M.V.**, de São Lourenço a Soledade de Minas	9	0—20
11 527	**Por ônibus**, de São Lourenço** a Soledade de Minas	9	0—[illegible]
	430 — SÃO MIGUEL DO ANTA		
	A Belo Horizonte		
11 528	**Por ônibus**, de São Miguel do Anta* a Viçosa**, via Cachoeirinha (7) e Triunfo (15)	25	1—00
11 529	— **pela E.F.L.**, de Viçosa a Ponte Nova	57	1—45
11 530	— **pela E.F.C.B.**, de Ponte Nova a Belo Horizonte, (REF. 51)	252	10—15
	Total	334	13—00
11 531	**Por ônibus**, de São Miguel do Anta* a Viçosa**, (REF. 11 528)	25	1—00
11 532	— **por ônibus**, de Viçosa** a Belo Horizonte**, (REF. 2 909)	241	8—00
	Total	266	9—00
11 533	**Por ônibus**, de São Miguel do Anta* a Viçosa**, (REF. 11 528)	25	1—00
11 534	— **por via aérea (IMPERIAL)**, de Viçosa a Belo Horizonte	145	0—40
	Total	170	1—40
	Ao Rio de Janeiro		
11 535	**Por ônibus**, de São Miguel do Anta* a Viçosa**, (REF. 11 528)	25	1—00
11 536	— **pela E.F.L.**, de Viçosa ao Rio, (REF. 9 536)	405	14—30
	Total	430	15—30
11 537	**Por ônibus**, de São Miguel do Anta* a Viçosa**, (REF. 11 528)	25	1—00
11 538	— **por ônibus**, de Viçosa** a Ubá**, (REF. 2 914)	63	2—00
11 539	— **por ônibus**, de Ubá**a Juiz de Fora**, (REF. 460)	121	4—00
11 540	— **por ônibus**, de Juiz de Fora** ao Rio**, (REF. 461)	212	4—00
	Total	421	11—00
	A Coimbra		
11 541	**Por ônibus**, de São Miguel do Anta* a Viçosa**, (REF. 11 528)	25	1—00
11 542	— **pela E.F.L.**, de Viçosa a Coimbra	25	0—50
	Total	50	1—50
11 543	**Por ônibus**, de São Miguel do Anta* a Viçosa**, (REF. 11 528)	25	1—00
11 544	— **por ônibus**, de Viçosa** a Coimbra***	18	1—00
	Total	43	2—00

Número de ordem (REF)	ITINERÁRIOS E MEIOS DE TRANSPORTE	Extensão em km	Tempo médio gasto em viagem h. — m.
	A Ervália		
11 545	**Por ônibus**, de São Miguel do Anta* a Viçosa**, (REF. 11 528)	25	1—00
11 546	— **pela E.F.L.**, de Viçosa a Coimbra	25	0—50
11 547	— **por ônibus**, de Coimbra*** a Ervália**	24	1—00
	Total	**74**	**2—50**
11 548	**Por ônibus**, de São Miguel do Anta* a Viçosa**, (REF. 11 528)	25	1—00
11 549	— **por ônibus**, de Viçosa** a Ervália**, via Coimbra*** (18)	42	2—00
	Total	**67**	**3—00**
11 550	**Por automóvel**, de São Miguel do Anta* a Ervália**, via Canaã (14), entroncamento (19) e São Domingos (33)	46	2—00
	A Jequeri		
11 551	**Por ônibus**, de São Miguel do Anta* a Viçosa**, (REF. 11 528)	25	1—00
11 552	— **pela E.F.L.**, de Viçosa a Ponte Nova	57	1—45
11 553	— **por ônibus**, de Ponte Nova** a Jequeri*, (REF. 67)	48	2—00
	Total	**130**	**4—45**
11 554	**Por automóvel**, de São Miguel do Anta* a Jequeri*, via entroncamento (18), Sertão (29), Pedra do Anta (3?), Paraiso (39) e Cachoeira Escura (47)	60	2—30
	A Teixeiras		
11 555	**Por ônibus**, de São Miguel do Anta* a Viçosa**, (REF. 11 528)	25	1—00
11 556	— **pela E.F.L.**, de Viçosa a Teixeira	18	0—40
	Total	**43**	**1—40**
11 557	**Por ônibus**, de São Miguel do Anta* a Viçosa**, (REF. 11 528)	25	1—00
11 558	— **por ônibus**, de Viçosa** a Teixeiras**, via Silvestre (6)	16	0—40
	Total	**41**	**1—40**
11 559	**Por automóvel**, de São Miguel do Anta* a Teixeiras**, via entroncamento (18)	25	1—10
	A Viçosa		
11 560	**Por ônibus**, de São Miguel do Anta* a Viçosa**, (REF. 11 528)	25	1—00
	A Canaã		
11 561	**Por ônibus**, de São Miguel do Anta* a Canaã	14	0—40
	431 — SÃO PEDRO DA UNIÃO		
	A Belo Horizonte		
11 562	**Por ônibus**, de São Pedro da União a Guaxupé**, via Alto dà Serra (11) e Japí (24)	29	1—15
11 563	— **pela C.M.E.F.**, de Guaxupé a Juréia	74	3—00
11 564	— **pela R.M.V.**, de Juréia a Belo Horizonte, (REF. 680)	792	27—40
	Total	**895**	**31—55**
11 565	**Por ônibus**, de São Pedro da União a Passos**, via Bom Jesus da Penha (23) e entroncamento (35)	77	2—40
11 566	— **por ônibus**, de Passos** a Belo Horizonte**, (REF. 2 203)	344	10—00
	Total	**421**	**12—40**
11 567	**Por ônibus**, de São Pedro da União a Guaxupé**, (REF. 11 562)	29	1—15
11 568	— **por via aérea (C.R.A.N.)**, de Guaxupé a Belo Horizonte, (REF. 683)	356	1—30
	Total	**385**	**2—45**
	Ao Rio de Janeiro		
11 569	**Por ônibus**, de São Pedro da União a Guaxupé**, (REF. 11 562)	29	1—15
11 570	— **pela C.M.E.F.**, de Guaxupé a Juréia	74	3—00
11 571	— **pela R.M.V.**, de Juréia a Cruzeiro, (REF. 390)	361	15—40
11 572	— **pela E.F.C.B.**, de Cruzeiro ao Rio, (REF. 325)	252	4—35
	Total	**716**	**24—30**

Número de ordem (REF)	ITINERÁRIOS E MEIOS DE TRANSPORTE	Extensão em km	Tempo médio gasto em viagem h. — m.
11 573	**Por automóvel**, c São Pedro da União ao Rio**, via Alto da Serra (11), Japí (24), Santa Esméria (35), Moçambo (41), Muzambinho** (51), Palmeia (60), Monte Cristo (71), Monte Belo* (78), E genheiro Tromposqui (92), Monte Alegre (107), Areado**(122), Rio Verde (131), Alfenas** (159), Fama** (175), Paraguaçu** (202), Escaramuça (214), Elói Mendes** (232), Buenos (144), Varginha** (252), Ponte do Rio Verde (274), Três Corações** (284), Cambuquira**, (305), Triângulo (316), Conceição do Rio Verde** (342), Águas de Contenda (350), Caxambu** (370), Vidinha (391), Pouso Alto* (400), Santana do Capivari* (408), Itamonte** (418), Capelinha do Picú (427), Registro do Picu (438), Engenheiro Passos (464), e daí pela BR—2 (rodovia Presidentre Dutra)	653	19—00
11 574	**Por ônibus**, de São Pedro da União a Guaxupé** (REF. 11 562)	29	1—15
11 575	— **por via aérea (C.R.A.N.)**, de Guaxupé ao Rio, (REF. 395)	398	2—25
	Total	427	3 40
	A Guaranésia		
11 576	**Por ônibus**, de São Pedro da União a Guaxupé**, (REF. 11 562)	29	1—15
11 577	— **pela C.M.E.F.**, de Guaxupé a Guaranésia	15	0—30
	Total	44	1—45
11 578	**Por ônibus**, de São Pedro da União a Guaxupé**, (REF. 11 562	29	1—15
11 579	— **por ônibus**, de Guaxupé** a Guaranésia**	12	0—30
	Total	41	1—45
	A Guaxupé		
11 580	**Por ônibus**, de São Pedro da União a Guaxupé**, (REF. 11 562)	29	1—15
	A Jacuí		
11 581	**Por ônibus**, de São Pedro da União a Guaxupé**, (REF. 11 562)	29	1—15
11 582	— **por ônibus**, de Guaxupé** a Jacuí*, (REF. 4 895)	48	2—00
	Total	77	3—15
11 583	**Por automóvel**, de São Pedro da União a Jacuí*, via Alto da Serra (11) e Biguatinga (19)	41	1—30
	A Juruaia		
11 584	**Por ônibus**, de São Pedro da União a Guaxupé**, (REF. 11 562)	29	1—15
11 585	— **por ônibus**, de Guaxupé** a Juruaia, (REF. 4 967)	24	1—00
	Total	53	2—15
11 586	**Por automóvel**, de São Pedro da União a Juruaia, via Alto da Serra (11), Japi (24) e entroncamento (28)	43	1—45
	A Nova Resende		
11 587	**Por automóvel**, de São Pedro da União a Nova Resende**, via entroncamento (4) e Usina (16)	27	1—00
	432 — SÃO PEDRO DOS FERROS		
	A Belo Horizonte		
11 588	**Pela E.F.L.**, de São Pedro dos Ferros a Ponte Nova	79	3—05
11 589	— **pela E.F.C.B.**, de Ponte Nova a Belo Horizonte, (REF. 51)	252	10—15
	Total	331	13—20
11 590	**Por ônibus**, de São Pedro dos Ferros** a Belo Horizonte**, via Óculo Pequeno (7), Rio Casca** (25), Piedade (41), Jatiboca (48), Usina Pião (63), Ponte Nova** (74), Acaiaca (109), Mariana**(154), Passagem de Mariana (158), Ouro Preto** (166), Cachoeira do Campo* (187), Amarantina (195), Itabirito** (207), Usina Esperança (212) e entroncamento da BR—3 (238)	264	8—30
	Ao Rio de Janeiro		
11 591	**Pela E.F.L.**, de São Pedro dos Ferros ao Rio, (REF. 54)	541	19—30
11 592	**Por ônibus**, de São Pedro dos Ferros** a Ponte Nova**, via Óculo Pequeno (7), Rio Casca** (25), Piedade (41), Jatiboca (48) e Usina Pião (63)	74	3—30

Número de ordem (REF)	ITINERÁRIOS E MEIOS DE TRANSPORTE	Extensão em km	Tempo médio gasto em viagem h. — m.
11 593	— **por ônibus**, de Ponte Nova** a Ubá**, (REF. 459)	114	4—30
11 594	— **por ônibus**, de Ubá** a Juiz de Fora**, (REF. 460)	121	4—00
11 595	— **por ônibus**, de Juiz de Fora** ao Rio**, (REF. 461)	212	4—00
	Total	521	16 - 00
	A Abre Campo		
11 596	**Por ônibus**, de São Pedro dos Ferros** a Abre Campo**	26	1—00
	A Raul Soares		
11 597	**Pela E.F.L.**, de São Pedro dos Ferros a Raul Soares	13	0—30
11 598	**Por ônibus**, de São Pedro dos Ferros** a Raul Soares**	18	0—30
	A Rio Casca		
11 599	**Pela E.F.L.**, de São Pedro dos Ferros a Rio Casca	28	1—00
11 600	**Por ônibus**, de São Pedro dos Ferros** a Rio Casca**, via Óculo Pequeno (7)	25	1—00
	A São José do Goiabal		
11 601	**Pela E.F.L.**, de São Pedro dos Ferros a Rio Casca	28	1—00
11 602	— **por ônibus**, de Rio Casca** a São José do Goiabal***, (REF. 10 083)	63	3—00
	Total	91	4 - 00
11 603	**Por ônibus**, de São Pedro dos Ferros** a Rio Casca**, (REF. 11 000)	25	1—00
11 604	— **por ônibus**, de Rio Casca** a São José do Goiabal***, (REF. 10 083)	63	3—00
	Total	88	4 00
	433 — SÃO ROMÃO		
	A Belo Horizonte		
11 605	**Pela Navegação do São Francisco**, de São Romão a Pirapora	169	17—00
11 606	— **pela E.F.C.B.**, de Pirapora a Belo Horizonte, (REF. 6 101)	430	17—10
	Total	599	34—10
11 607	**Pela Navegação do São Francisco**, de São Romão a Pirapora	169	17—00
11 608	— **por ônibus**, de Pirapora** a Belo Horizonte**, (REF. 6 103)	409	10—00
	Total	578	27 - 00
11 609	**Pela Navegação do São Francisco**, de São Romão a Pirapora	169	17—00
11 610	— **por via aérea (C.R.A.N.)**, de Pirapora a Belo Horizonte	295	1—15
	Total	464	18—15
	Ao Rio de Janeiro		
11 611	**Pela Navegação do São Francisco**, de São Romão a Pirapora	169	17—00
11 612	— **pela E.F.C.B.**, de Pirapora ao Rio, (REF. 6 110)	1 006	29—35
	Total	1 175	46—35
11 613	**Pela Navegação do São Francisco**, de São Romão a Pirapora	169	17—00
11 614	— **por ônibus**, de Pirapora** a Belo Horizonte**, (REF. 6 103)	409	10—00
11 615	— **por ônibus**, de Belo Horizonte** ao Rio**, (REF. 982)	472	10—00
	Total	1 050	37—00
11 616	**Pela Navegação do São Francisco**, de São Romão a Pirapora	169	17—00
11 617	— **por via aérea (C.R.A.N.)**, de Pirapora ao Rio, (REF. 9 246)	643	2—30
	Total	812	19—30
	A Brasília		
11 618	**Por ônibus**, de São Romão a Brasília**, via Ubaí (43) e Jacuí (79)	100	4—00
11 619	**Pela Navegação do São Francisco**, de São Romão a São Francisco	61	5—00
11 620	— **por ônibus**, de São Francisco a Brasília,** (REF. 9 248)	67	3—00
	Total	128	8 - 00

Número de ordem (REF)	ITINERÁRIOS E MEIOS DE TRANSPORTE	Extensão em km	Tempo em viagem h. — m.
	A Januária		
11 621	**Pela Navegação do São Francisco**, de São Romão a Januária	150	14—00
	A João Pinheiro		
11 622	**Pela Navegação do São Francisco**, de São Romão a Pirapora	169	17—00
11 623	— **por ônibus**, de Pirapora** a João Pinheiro**, (REF. 9 258)	207	10—00
	Total	376	27—00
11 624	**Por automóvel**, de São Romão a João Pinheiro**, via Campo Redondo (60), Pôrto dos Cavalos (106), entroncamento (124), Paredões (132), Canabrava (193), Olhos Dágua (217) e Santa Luzia (241)	270	11—00
	A Pirapora		
11 625	**Pela Navegação do São Francisco**, de São Romão a Pirapora	169	17—00
11 626	**Por automóvel**, de São Romão a Pirapora**, via Campo Redondo (60), Pôrto dos Cavalos (106), entroncamento (145), Brejinho (183) e Buritizeiro (195)	196	7—00
	A São Francisco		
11 627	**Pela Navegação do São Francisco**, de São Romão a São Francisco	61	5—00
	A Unaí		
11 628	**A cavalo**, de São Romão a Unaí, via Lajes (163)	271	48—00
	A Carinhanha (Estado da Bahia)		
11 629	**Pela Navegação do São Francisco**, de São Romão a Carinhanha	317	30—30
	A Sítio da Abadia (Estado de Goiaz)		
11 630	**Por automóvel**, de São Romão a Sítio da Abadia, via Escuro (22 , São João (65), Urucúia (85), Morinhos (122) Arinos (140), Bela Lorena (300) e Formoso (345)	363	15—00
11 631	**A cavalo**, de São Romão a Sítio da Abadia, via Arinos (140) e Formoso (318)	336	65—00
	A Arinos		
11 632	**Por automóvel**, de São Romão a Arinos, via Escuro (22), São João (65), Urucúia (85) e Morrinhos (122)	140	6—00
	A Capão Redondo		
11 633	**Por automóvel**, de São Romão a Capão Redondo	60	2—00
	A Formoso		
11 634	**Por automóvel**, de São Romão a Formoso, via Escuro (22), São João (65), Urucúia (85), Morrinhos (122), Arinos (140) e Bela Lorena (300)	345	13—00
11 635	**A cavalo**, de São Romão a Formoso, via Arinos (140)	318	57—00
	434 — SÃO SEBASTIÃO DO MARANHÃO		
	A Belo Horizonte		
11 636	**Por automóvel**, de São Sebastião do Maranhão a Santa Maria do Suaçui*, via entroncamento (21)	30	1—00
11 637	— **por ônibus**, de Santa Maria do Suaçui* a Belo Horizonte,** (REF. 10 698)	423	13—30
	Total	453	14—30

Número de ordem (REF)	ITINERÁRIOS E MEIOS DE TRANSPORTE	Extensão em km	Tempo médio gasto em viagem h. — m.
	Ao Rio de Janeiro		
11 638	**Por automóvel,** de São Sebastião do Maranhão a Santa Maria do Suaçui*, (REF. 11 636).....	30	1—00
11 639	— **por ônibus,** de Santa Maria do Suaçui* a Belo Horizonte**, (REF. 10 698).....	423	13—30
11 640	— **pela E.F.C.B.,** de Belo Horizonte ao Rio, (REF. 981).....	640	14—25
	Total.....	1 093	28—55
11 641	**Por automóvel,** de São Sebastião do Maranhão a Santa Maria do Suaçui*, (REF. 11 636).....	30	1—00
11 642	— **por ônibus,** de Santa Maria do Suaçui* a Belo Horizonte**, (REF. 10 698).....	423	13—30
11 643	— **por ônibus,** de Belo Horizonte** ao Rio**, (REF. 982).....	472	10—00
	Total.....	925	24—30
11 644	**Por automóvel,** de São Sebastião do Maranhão a Santa Maria do Suaçui**, (REF, 11 636).....	30	1—00
11 645	— **por ônibus,** de Santa Maria do Suaçui* a Belo Horizonte**, (REF. 10 698).....	423	13—30
11 646	— **por via aérea,** de Belo Horizonte ao Rio.....	348	1—15
	Total.....	801	15—45
	A Água Boa		
11 647	**Por automóvel,** de São Sebastião do Maranhão a Santa Maria do Suaçui*, (REF. 11 636).....	30	1—00
11 648	— **por ônibus,** de Santa Maria do Suaçui* a Água Boa.....	32	1—00
	Total.....	62	2—00
	A Capelinha		
11 649	**Por automóvel,** de São Sebastião do Maranhão a Capelinha**, via entroncamento (21), Santa Maria do Suaçui* (30), Água Boa (62), entroncamento do Bonfim (95), Resplendor (97) e entroncamento (112).....	118	5—30
	A Itamarandiba		
11 650	**Por automóvel,** de São Sebastião do Maranhão a Itamarandiba*, via Padre João Afonso (32)....	74	3—00
	A Santa Maria do Suaçui		
11 651	**Por automóvel,** de São Sebastião do Maranhão a Santa Maria do Suaçui*, (REF. 11 636).....	30	1—00
	A São José do Jacuri		
11 652	**Por automóvel,** de São Sebastião do Maranhão a São José do Jacuri, via Mãe dos Homens (9)....	36	1—30
	A Mãe dos Homens		
11 653	**Por automóvel,** de São Sebastião do Maranhão a Mãe dos Homens.....	9	0—25
	A Santo Antônio dos Araujos		
11 654	**A cavalo,** de São Sebastião do Maranhão a Santo Antônio dos Araujos.....	18	3—00
	435 — SÃO SEBASTIÃO DO PARAÍSO		
	A Belo Horizonte		
11 655	**Pela C.M.E.F.,** de São Sebastião do Paraiso a Juréia, (REF. 2 200).....	172	6—10
11 656	— **pela R.M.V.,** de Juréia a Belo Horizonte, (REF. 680).....	792	27—40
	Total.....	964	33—50
11 657	**Por ônibus,** de São Sebastião do Paraiso** a Passos**, via entroncamento (18), Môrro do Ferro (22), Pratápolis** (30) e Itaú de Minas (46).....	63	2—00
11 658	— **por ônibus,** de Passos** a Belo Horizonte**, (REF. 2 203).....	344	10—00
	Total.....	407	12—00
11 659	**Por ônibus,** de São Sebastião do Paraiso** a Passos**, (REF. 11 657).....	63	2—00
11 660	— **por via aérea, (C.R.A.N.),** de Passos a Belo Horizonte.....	295	1—00
	Total.....	358	3 00

Número de ordem (REF.)	ITINERÁRIOS E MEIOS DE TRANSPORTE	Extensão em km	Tempo médio gasto em viagem h — m
	Ao Rio de Janeiro		
11 661	**Pela C.M.E.F.**, de São Sebastião do Paraíso a Jurcia, (REF. 2 200).....	172	6—10
11 662	— **pela R.M.V.**, de Jurcia a Cruzeiro, (REF. 390).....	361	15—40
11 663	— **pela E.F.C.B.**, de Cruzeiro ao Rio, (REF. 325).....	252	4—35
	Total.....	**785**	**26—25**
11 664	**Por automóvel**, de São Sebastião do Paraíso**, ao Rio**, via entroncamento (18), Usina Santana (23), Usina São João (36), Passos** (53), Ribeirão Conquista (77), Alpinópolis** (89), Monte Alto (95), Itapiehe (107), Carmo do Rio Claro** (126), Santa Quitéria (131), Barraneo Alto (165), Barra (176), Alfenas** (195), Fama** (211), Paraguaçu** (238), Elói Mendes** (268), Varginha** (288), Ponte do Rio Verde (310), Três Corações** (320), Cambuquira** (341), Triângulo (352), Conceição do Rio Verde** (378), Águas de Contenda (386), Caxambu** (406), Vidinha (427), Pouso Alto* (436), Santana do Capivari* (444), Itamonte** (454), Capelinha do Pieú (463), Registro do Pieú (474), Engenheiro Passos (500) e daí pela BR—3, (rodovia—Presidente Dutra)	689	20—30
11 665	**Por ônibus**, de São Sebastião do Paraíso** a Passos**, (REF. 11 657).....	63	2—00
11 666	— **por via aérea (C.R.A.N.)**, de Passos ao Rio, (REF. 394).....	426	1—50
	Total.....	**489**	**3—50**
	A Capetinga		
11 667	**Por ônibus**, de São Sebastião do Paraíso** a Capetinga***, via Palmeiras (11), Antinha (19), entroncamento (22) e Goianazes (26).....	41	2—00
	A Itamogi		
11 668	**Pela C.M.E.F.**, de São Sebastião do Paraiso a Itamogí.....	29	1—00
11 669	**Por ônibus**, de São Sebastião do Paraiso** a Itamogí**, via Ipoméia (15) e Tapir (21).....	25	1—00
	A Jacui		
11 670	**Por ônibus**, de São Sebastião do Paraíso** a Jaeuí*, (REF. 9 730).....	42	2—00
	A Monte Santo de Minas		
11 671	**Pela C.M.E.F.**, de São Sebastião do Paraíso a Monte Santo de Minas.....	50	1—45
11 672	**Por ônibus**, de São Sebastião do Paraíso** a Monte Santo de Minas**, via Ipoméia (15), Tapir (21), Itamogí** (25) e Vicente Carvalhais (36).....	44	1—40
	A Pratápolis		
11 673	**Pela C.M.E.F.**, de São Sebastião do Paraíso a Pratápolis.....	31	1—05
11 674	**Por ônibus**, de São Sebastião do Paraíso** a Pratápolis**, (REF. 6 014).....	30	1—00
	A São Tomás de Aquino		
11 675	**Por ônibus**, de São Sebastião do Paraíso** a São Tomás de Aquino*, via Palmeiras (11).....	24	0—50
	A Altinópolis (Estado de São Paulo)		
11 676	**Pela E.F.S.P.M.**, de São Sebastião do Paraíso a Altinópolis.....	61	2—20
11 677	**Por ônibus**, de São Sebastião do Paraíso** a Altinópolis, via Sapé (11), Guardinha (24) e entroncamento (40).....	52	2—00
	A Santo Antônio da Alegria (Estado de São Paulo)		
11 678	**Por ônibus**, de São Sebastião do Paraíso** a Santo Antônio da Alegria, via Ipoméia (15), Tapir (21) e Itamogí** (25).....	39	1—20
	A Guardinha		
11 679	**Pela E.F.S.P.M.**, de São Sebastião do Paraíso a Guardinha.....	24	0—55
11 680	**Por ônibus**, de São Sebastião do Paraíso** a Guardinha, via Sapé (11).....	24	1—00

Número de ordem (REF)	ITINERÁRIOS E MEIOS DE TRANSPORTE	Extensão em km	Tempo médio gasto em viagem h. — m
	436 — SÃO TIAGO		
	A Belo Horizonte		
11 681	**Por ônibus**, de São Tiago** a Oliveira**, via Morro do Ferro (25), Usina Jacaré (41), Matinha (50) e Fradique (56)	62	2—15
11 682	— **pela R.M.V.**, de Oliveira a Belo Horizonte, (REF. 8 328)	240	8—05
	Total	302	10—20
11 683	**Por ônibus**, de São Tiago** a Oliveira**, (REF. 11 681)	62	2—15
11 684	— **por ônibus**, de Oliveira** a Belo Horizonte**, (REF. 8 329)	161	4—30
	Total	223	6—45
11 685	**Por ônibus**, de São Tiago** a Oliveira**, (REF. 11 681)	62	2—15
11 686	— **por ônibus**, de Oliveira** a Belo Horizonte**, (REF. 8 330)	196	6—00
	Total	258	8—15
11 687	**Por ônibus**, de São Tiago** a São João del Rei**, via Santa Rita do Rio Abaixo (39) e Ibitutinga (45)	61	2—00
11 688	— **por ônibus**, de São João del Rei** a Belo Horizonte**, (REF. 5 887)	190	6—00
	Total	251	8—00
	Ao Rio de Janeiro		
11 689	**Por ônibus**, de São Tiago** a São João del Rei**, (REF. 11 687)	61	2—00
11 690	— **pela R.M.V.**, de São João del Rei a Barbacena, (REF. 9 938)	97	3—45
11 691	— **pela E.F.C.B.**, de Barbacena ao Rio	378	8—15
	Total	536	14—00
11 692	**Por ônibus**, de São Tiago** a São João del Rei**, (REF. 11 687)	61	2—00
11 693	— **por ônibus**, de São João del Rei** a Barbacena**, (REF. 9 946)	75	2—30
11 694	— **por ônibus**, de Barbacena** ao Rio**, (REF. 898)	306	6—00
	Total	442	10—30
	A Bom Sucesso		
11 695	**Por automóvel**, de São Tiago** a Bom Sucesso**	42	1—40
	A Nazareno		
11 696	**Por ônibus**, de São Tiago** a São João del Rei**, (REF. 11 687)	61	2—00
11 697	— **por ônibus**, de São João del Rei** a Nazareno, (REF. 11 337)	56	2—30
	Total	117	4—30
11 698	**Por automóvel**, de São Tiago** a Nazareno, via Bom Sucesso** (42) e Ibituruna (60)	82	3—10
	A Oliveira		
11 699	**Por ônibus**, de São Tiago** a Oliveira**, (REF. 11 681)	62	2—15
	A Passa Tempo		
11 700	**Por automóvel**, de São Tiago** a Passa Tempo*, via Morro do Ferro (25) e Vau (37)	49	1—40
	A Resende Costa		
11 701	**Por ônibus**, de São Tiago** a São João del Rei**, (REF. 11 687)	61	2—00
11 702	— **por ônibus**, de São João del Rei** a Resende Costa**, (REF. 6 587)	33	1—45
	Total	94	3—45
	A São João del Rei		
11 703	**Por ônibus**, de São Tiago** a São João del Rei**, (RFF. 11 687)	61	2—00
	A Mercês de Água Limpa		
11 704	**Por automóvel**, de São Tiago** a Morcês de Água Limpa, via entroncamnto (20)	36	1—30

Número de ordem (REF)	ITINERÁRIOS E MEIOS DE TRANSPORTE	Extensão em km	Tempo médio gasto em viagem h. — m.
	437 — SÃO TOMAS DE AQUINO		
	A Belo Horizonte		
11 705	**Por ônibus**, de São Tomás de Aquino* a São Sebastião do Paraíso**, via Palmeiras (13)	24	0—50
11 706	— **pela C.M.E.F.**, de São Sebastião do Paraíso a Juréia, (REF. 2 200)	172	6—10
11 707	— **pela R.M.V.**, de Juréia a Belo Horizonte, (REF. 680)	792	27—40
	Total	**988**	**34 - 40**
11 708	**Por ônibus**, de São Tomas de Aquino* a São Sebastião do Paraíso**, (REF. 11 705)	24	0—50
11 709	— **por ônibus**, de São Sebastião do Paraíso** a Passos**, (REF. 11 657)	63	2—00
11 710	— **por ônibus**, de Passos** a Belo Horizonte**, (REF. 203)	344	10—00
	Total	**431**	**12..50**
	Ao Rio de Janeiro		
11 711	**Por ônibus**, de São Tomás de Aquino* a São Sebastião do Paraíso**, (REF. 11 705)	24	0—50
11 712	— **pela C.M.E.F.**, de São Sebastião do Paraíso a Juréia, (REF. 2 200)	172	6—10
11 713	— **pela R.M.V.**, de Juréia Cruzeiro, (REF. 390)	361	15—40
11 714	— **pela E.F.C.B.**, de Cruzeiro ao Rio, (REF. 325)	252	4—35
	Total	**809**	**27 15**
11 715	**Por automóvel**, de São Tomas de Aquino* ao Rio**, via Palmeiras (13), São Sebastião do Paraíso** (24), entroncamento (42), Usina Santana (47), Usina São João (60), Passos** (77), Ribeirão Conquista (101), Alpinópolis**(113) Monte Alto (119), Itapiche (131), Carmo do Rio Claro** (150), Santa Quitéria (155), Barranco Alto (189), Barra (200), Alfenas** (219), Fama** (235), Paraguaçu** (262), Elói Mendes** (292), Varginha** (312), Ponte do Rio Verde (334), Três Corações** (344), Cambuquira** (365), Triângulo (376), Conceição do Rio Verde** (402), Águas de Contenda (410), Caxambu** (430), Vidinha (451), Pouso Alto* (460), Santana do Capivari* (468), Itamonte** (478), Capelinha do Picú (487), Registro do Picú (498), Engenheiro Passos (524) e daí pela BR—2 (rodovia Presidente Dutra)	713	21—00
	A Capetinga		
11 716	**Por ônibus**, de São Tomás* de Aquino a Capetinga***, via entroncamento (18)	26	1—30
	A São Sebastião do Paraíso		
11 717	**Por ônibus**, de São Tomás de Aquino* a São Sebastião do Paraíso**, (REF. 11 705)	24	0—50
	A Itirapuã (Estado de São Paulo)		
11 718	**Por ônibus**, de São Tomás de Aquino* a Itirapuã, via entroncamento (18)	33	1—10
	A Patrocínio Paulista (Estado de São Paulo)		
11 719	**Por ônibus**, de São Tomas de Aquino* a Patrocínio Paulista, via entroncamento (3)	38	1—30
	438 — SÃO VICENTE DE MINAS		
	A Belo Horizonte		
11 720	**Pela R.M.V.**, de São Vicente de Minas a Belo Horizonte, via Lavras (130), Ribeirão Vermelho (139), Garças de Minas (339), Divinópolis (481) e Azurita (559)	637	22—00
11 721	**Por automóvel**, de São Vicente de Minas** a Belo Horizonte**, via Guabirobas (18), Madre de Deus de Minas** (54), Piedade do Rio Grande (76), Ibertioga (109), Ponto Chique (122), Campolide (136), Barbacena** (151) e daí pela BR—3 (rodovia Presidente Kubitschek)	317	9—00
	Ao Rio de Janeiro		
11 722	**Pela R.M.V.**, de São Vicente de Minas a Barra Mansa, via Arantina (45)	155	5—50
11 723	— **pela E.F.C.B.**, de Barra Mansa ao Rio, (REF. 8)	154	2—50
	Total	**309**	**8 - 40**
11 724	**Por automóvel**, de São Vicente de Minas** ao Rio**, via Guabirobas (18), Madre de Deus de Minas** (54), Piedade do Rio Grande (76), Ibertioga (109), Ponto Chique (122), Campolide (136), Barbacena** (151) e daí pela BR—3 (rodovia Presidente Kubistschek)	457	11—00

Número de ordem (REF)	ITINERÁRIOS E MEIOS DE TRANSPORTE	Extensão em km	Tempo médio gasto em viagem h. — m.
	A Andrelândia		
11 725	**Pela R.M.V.**, de São Vicente de Minas a Andrelândia	21	0—45
11 726	**Por automóvel**, de São Vicente de Minas** a Andrelândia**, via Guabirobas (18)	36	1—00
	A Carrancas		
11 727	**Pela R.M.V.**, de São Vicente de Minas á estação de Carrancas	58	2—15
11 728	— **por ônibus**, da estação de Carrancas a Carrancas*	16	0—40
	Total	**74**	**2—55**
11 729	**Por automóvel**, de São Vicente de Minas** a Carrancas*, via entroncamento (3), Pitangueiras (23) e Caetitú (40)	55	2—00
	A Madre de Deus de Minas		
11 730	**Por automóvel**, de São Vicente de Minas** a Madre de Deus de Minas**, via Guabirobas (18)	54	2—00
	A Minduri		
11 731	**Pela R.M.V.**, de São Vicente de Minas a Mindurí	26	0—55
11 732	**Por automóvel**, de São Vicente de Minas** a Mindurí**	27	0—50
	A Serranos		
11 733	**Por automóvel**, de São Vicente de Minas** a Serranos, via Itaoca (21)	35	1—30
	439 — SAPUCAÍ MIRIM		
	A Belo Horizonte		
11 734	**Por ônibus**, de Sapucaí Mirim* a Paraisópolis, via São Bento do Sapucaí (9) e Lambari (21)	27	1—30
11 735	— **pela R.M.V.**, de Paraisópolis a Belo Horizonte, (REF. 8 626)	830	29—20
	Total	**857**	**30—50**
11 736	**Por ônibus**, de Sapucaí Mirim* a Paraisópolis**, (REF. 11 734)	27	1—30
11 737	— **pela R.M.V.**, de Paraisópolis a Cruzeiro, (REF. 8 627)	238	9—20
11 738	— **pela E.F.C.B.**, de Cruzeiro a Belo Horizonte, (REF. 482)	676	19—15
	Total	**941**	**30—05**
11 739	**Por ônibus**, de Sapucaí Mirim* a Paraisópolis**, (REF. 11 734)	27	1—30
11 740	— **por ônibus**, de Paraisópolis** a Pouso Alegre**,(REF. 8 629)	56	2—30
11 741	— **por ônibus**, de Pouso Alegre** a Belo Horizonte**, R(EF. 1 310)	446	12—30
	Total	**529**	**16—30**
	Ao Rio de Janeiro		
11 742	**Por ônibus**, de Sapucaí Mirim* a Paraisópolis**, (REF. 11 734)	27	1—30
11 743	— **pela R.M.V.**, de Parisópolis a Cruzeiro, (REF. 8 627)	238	9—20
11 744	— **pela E.F.C.B.**, de Cruzeiro ao Rio, (REF. 325)	252	4—35
	Total	**517**	**15—25**
11 745	**Por ônibus**, de Sapucaí Mirim* a Eugênio Lefévre, via Rio Preto (10) e Santo Antônio do Pinhal (28)	34	1—30
11 746	— **pela E.F.C.J.**, de Eugênio Lefévre a Pindamonhangaba	49	1—05
11 747	— **pela E.F.C.B.**, de Pindamonhangaba ao Rio, (REF. 8 637)	326	6—15
	Total	**409**	**8—50**
11 748	**Por ônibus**, de Sapucaí Mirim* a Paraisópolis**, (REF. 11 734)	27	1—30
11 749	— **por ônibus**, de Paraisópolis** a Itajubá**,(REF. 8 638)	52	2—00
11 750	— **por ônibus**, de Itajubá** ao Rio**, (REF. 1 540)	330	7—00
	Total	**409**	**10—30**
11 751	**Por automóvel**, de Sapucaí Mirim* ao Rio**, via Rio Preto (10), Monteiro Lobato (42), São José dos dos Campos (70) e daí pela BR—2 (rodovia Presidente Dutra)	432	7—00

Número de ordem (REF)	ITINERÁRIOS E MEIOS DE TRANSPORTE	Extensão em km	Tempo médio gasto em viagem h. — m.
	A Camanducáia		
11 752	**Por automóvel**, de Sapucaí Mirim* a Camanducáia**, via Santa Luzia (8), Paiol (16), Boa Vista (25) e Campo da Onça (34)	51	2—00
	A Paraisópolis		
11 753	**Por ônibus**, de Sapucaí Mirim* a Paraisópolis**, (REF. 11 734)	27	1—30
	A Monteiro Lobato (Estado de São Paulo)		
11 754	**Por ônibus**, de Sapucaí Mirim* a Monteiro Lobato, via Rio Preto (10) e entroncamento (15)	42	1—15
	A São Bento do Sapucaí (Estado de São Paulo)		
11 755	**Por ônibus**, de Sapucaí Mirim** a São Bento do Sapucaí	9	0—30
	440 — SENADOR FIRMINO		
	A Belo Horizonte		
11 756	**Por ônibus**, de Senador Firmino* a Ubá**, via Divino de Ubá (20)	43	1—30
11 757	— **pela E.F.L.**, de Ubá a Ponte Nova	140	5—10
11 758	— **pela E.F.C.B.**, de Ponte Nova a Belo Horizonte, (REF. 51)	252	10—15
	Total	**435**	**16 - 55**
11 759	**Por ônibus**, de Senador Firmino* a Ubá**, (REF. 11 756)	43	1—30
11 760	— **pela E.F.L.**, de Ubá a Juiz de Fora, (REF. 1 484)	127	5—50
11 761	— **pela E.F.C.B.**, de Juiz de Fora a Belo Horizonte	365	8—35
	Total	**535**	**15 - 55**
11 762	**Por ônibus**, de Senador Firmino* a Ubá**, (REF. 11 756)	43	1—30
11 763	— **por ônibus**, de Ubá** a Belo Horizonte**, (REF. 745)	304	11—00
	Total	**347**	**12 - 30**
	Ao Rio de Janeiro		
11 764	**Por ônibus**, de Senador Firmino* a Ubá**, (REF. 11 756)	43	1—30
11 765	— **pela E.F.L.**, de Ubá ao Rio, (REF. 1 495)	322	11—05
	Total	**365**	**12 - 35**
11 766	**Por ônibus**, de Senador Firmino* a Ubá**, (REF. 11 756)	43	1—30
11 767	— **por ônibus**, de Ubá** a Juiz de Fora**, (REF. 460)	121	4—00
11 768	— **por ônibus**, de Juiz de Fora** ao Rio**, (REF. 461)	212	4—00
	Total	**376**	**9 - 30**
	A Braz Pires		
11 769	**Por automóvel**, de Senador Firmino* a Braz Pires	28	1—00
	A Dôres do Turvo		
11 770	**Por ônibus**, de Senador Firmino* a Dôres do Turvo	14	0—45
	A Paula Cândido		
11 771	**Por ônibus**, de Senador Firmino* a Divino de Ubá	20	0—50
11 772	— **por ônibus**, de Divino de Ubá a Paula Cândido	18	0—40
	Total	**38**	**1 - 30**
11 773	**Por automóvel**, de Senador Firmino* a Paula Cândido	19	0—45
	A Presidente Bernardes		
11 774	**Por automóvel**, de Senador Firmino* a Presidente Bernardes	24	1—00
	A Ubá		
11 775	**Por ônibus**, de Senador Firmino* a Ubá**, (REF. 11 756)	43	1—30

Número de ordem (REF)	ITINERÁRIOS E MEIOS DE TRANSPORTE	Extensão em km	Tempo médio gasto em viagem h — m
	441 — SENHORA DE OLIVEIRA		
	A Belo Horizonte		
11 776	**Por ônibus,** de Senhora de Oliveira a Conselheiro Lafaiete**, via Cedro (12), Lamim (17), Joselândia (32), Santana dos Montes (47) e São Vicente de Paula (61)	74	4—00
11 777	— **pela E.F.C.B.,** de Conselheiro Lafaiete a Belo Horizonte	178	4—05
	Total	**252**	**8—05**
11 778	**Por ônibus,** de Senhora de Oliveira a Conselheiro Lafaiete**, (REF. 11 776)	74	4—00
11 779	— **por ônibus,** de Conselheiro Lafaiete** a Belo Horizonte**, (REF. 3 248)	94	2—40
	Total	**168**	**6 - 40**
	Ao Rio de Janeiro		
11 780	**Por ônibus,** de Senhora de Oliveira a Conselheiro Lafaiete**, (REF. 11 776)	74	4—00
11 781	— **pela E.F.C.B.,** de Conselheiro Lafaiete ao Rio	463	10—15
	Total	**537**	**14—15**
11 782	**Por ônibus,** de Senhora de Oliveira a Conselheiro Lafaiete**, (REF. 11 776)	74	4—00
11 783	— **por ônibus,** de Conselheiro Lafaiete** ao Rio**, (REF. 3 251)	378	8—00
	Total	**452**	**12 - 00**
	A Braz Pires		
11 784	**A cavalo,** de Senhora de Oliveira a Braz Pires, via Felipe Alves (6)	18	3—00
	A Cipotânea		
11 785	**Por automóvel,** de Senhora de Oliveira a Cipotânea, via Cedro (12), Lamim (17) e Rio Espera* (26)	47	2—00
11 786	**A cavalo,** de Senhora de Oliveira a Cipotânea, via Queima Roupa (9)	13	3—00
	A Piranga		
11 787	**Por ônibus,** de Senhora de Oliveira a Piranga*	22	1—00
	A Presidente Bernardes		
11 788	**Por automóvel,** de Senhora de Oliveira a Presidente Bernardes, via Piranga* (22)	44	2—00
11 789	**A cavalo,** de Senhora de Oliveira a Presidente Bernardes	15	2—40
	A Rio Espera		
11 790	**Por ônibus,** de Senhora de Oliveira a Rio Espera*, via Cedro (12) e Lamim (17)	26	1—20
	442 — SENHORA DO PORTO		
	A Belo Horizonte		
11 791	**Por ônibus,** de Senhora do Pôrto a Belo Horizonte**, via Jacaré (4), entroncamento (25), Guarani (31), Carmésia (36), Goiabas (51), Morro do Pilar* (92), entroncamento (129), Palácio (134), Chapéu de Sol (149), Cardeal Mota (152), Cipó (158), Jatobá (168), Almeida (186), Ponte Raul Soares (213), Campinho (215), Lagoa Santa* (221), Vila Asas (224), Vespasiano* (231), entroncamento (235), Cipriano (238), Venda Nova* (245) e Pampulha* (249)	258	8—00
	Ao Rio de Janeiro		
		258	8—00
11 792	**Por ônibus,** de Senhora do Pôrto a Belo Horizonte**, (REF. 11 791)	640	14—25
11 793	— **pela E.F.C.B.,** de Belo Horizonte ao Rio, (REF. 981)	**898**	**22—25**
	Total		
		258	8—00
11 794	**Por ônibus,** de Senhora do Pôrto a Belo Horizonte**, (REF. 11 791)	472	10—00
11 795	— **por ônibus,** de Belo Horizonte** ao Rio**, (REF. 982)	**730**	**18 00**
	Total		

Número de ordem (REF)	ITINERÁRIOS E MEIOS DE TRANSPORTE	Extensão em km	Tempo médio gasto em viagem h. — m.
11 796	Por ônibus, de Senhora do Pôrto a Belo Horizonte**, (REF. 11 791)	258	8—00
11 797	— por via aérea, de Belo Horizonte ao Rio	348	1—15
	Total	606	9—15
	A Dom Joaquim		
11 798	Por automóvel, de Senhora do Pôrto a Dom Joaquim*	26	0—50
	A Ferros		
11 799	Por ônibus, de Senhora do Pôrto a Carmésia, via Jacaré (4), entroncamento (25) e Guarani** (31)	36	1—10
11 800	— por ônibus, de Carmésia a Ferros* (REF. 3 995)	30	1—00
	Total	66	2—10
	A Guanhães		
11 801	Por ônibus, de Senhora do Pôrto a Guanhães**	24	0—40
	A Sabinópolis		
11 802	Por ônibus, de Senhora do Pôrto a Sabinópolis**, via Guanhães** (24)	48	1—20
	443 — SENHORA DOS REMÉDIOS		
	A Belo Horizonte		
11 803	Por ônibus, de Senhora dos Remédios a Barbacena**	49	3—00
11 804	— pela E.F.C.B., de Barbacena a Belo Horizonte	262	6—05
	Total	311	9—05
11 805	Por ônibus, de Senhora dos Remédios a Barbacena**	49	3—00
11 806	— por ônibus, de Barbacena** a Belo Horizonte**, (REF. 896)	166	4—30
	Total	215	7—30
	Ao Rio de Janeiro		
11 807	Por ônibus, de Senhora dos Remédios a Barbacena**	49	3—00
11 808	— pela E.F.C.B., de Barbacena ao Rio	78	8—15
	Total	427	11—15
11 809	Por ônibus, de Senhora dos Remédios a Barbacena**	9	3—00
11 810	— por ônibus, de Barbacena** ao Rio**, (REF. 898)	306	6—00
	Total	355	9—00
	A Barbacena		
11 811	or ônibus, de Senhora dos Remédios a Barbacena**	49	3—00
	A Alto Rio Doce		
11 812	Por ônibus, de Senhora dos Remédios a Barbacena**	9	3—00
11 813	— por ônibus, de Barbacena** a Alto Rio Doce**, (REF. 899)	456	3—00
	Total	105	6—00
	A Capela Nova		
11 814	Por ônibus, de Senhora dos Remédios a Barbacena**	49	3—00
11 815	— por ônibus, de Barbacena** a Carandaí**, via Ressaquinha** (20) e Hermilo Alves (31)	37	1—00
11 816	— por ônibus, de Carandaí** a Capela Nova*	26	1—30
	Total	112	5—30
11 817	Por ônibus, de Senhora dos Remédios a Barbacena**	49	3—00
11 818	— pela E.F.C.B., de Barbacena a Carandaí	41	1—00
11 819	— por ônibus, de Carandaí** a Capela Nova*	26	1—30
	Total	116	5—30
	A Carandaí		
11 820	Por ônibus, de Senhora dos Remédios a Barbacena**	49	3—00
11 821	— por ônibus, de Barbacena** a Carandaí**, (REF. 906)	37	1—00
	Total	86	4—00

Número de ordem (REF)	ITINERÁRIOS E MEIOS DE TRANSPORTE	Extensão em km	Tempo médio gasto em viagem h. — m.
11 822	**Por ônibus**, de Senhora dos Remédios a Barbacena**	49	3—00
11 823	— **pela E.F.C.B.**, de Barbacena a Carandaí	41	1—00
	Total	90	4—00
	A Ressaquinha		
11 824	**Por ônibus**, de Senhora dos Remédios a Barbacena**	49	3—00
11 825	— **por ônibus**, de Barbacena** a Ressaquinha**	20	0—30
	Total	69	3—30
11 826	**Por ônibus**, de Senhora dos Remédios a Barbacena**	49	3—00
11 827	— **pela E.F.C.B.**, de Barbacena a Ressaquinha	24	0—50
	Total	73	3—50
	444 — SERRA DO SALITRE		
	A Belo Horizonte		
11 828	**Por ônibus**, de Serra do Salitre a Catiara	11	0—15
11 829	— **pela R.M.V.**, de Catiara a Belo Horizonte, (REF. 6 356)	534	17—45
	Total	645	18—00
11 830	**Por ônibus**, de Serra do Salitre** a Patos de Minas, via Jacú (12), Brejo Bonito (21) e Santana de Patos (41)	83	2—45
11 831	— **por ônibus**, de Patos de Minas** a Belo Horizonte**, (REF. 6 353)	465	10—30
	Total	548	13—15
11 832	**Por automóvel**, de Serra do Salitre** a Belo Horizonte**, via Divisa (20), Rio Paranaiba* (64), entroncamento (82), Guarda ds Ferreiros* (95), Sào Gotardo** (106), Sapecado (121), Campos (128), Barra do Funchal (136), Comendador Viana** (153), Vale do Caixão (171), Onça (185), São Domingos (193), Pedra do Chumbo (211), Moema*** (222), Chapada (236), Pirolito (240), Araujos** (257), Perdigão** (267), Chaves (279), Costas (287), estação de São Gonçalo (293), São Gonçalo do Para** (299), Campo Alegre (314), Igaratinga (323), Antunes (330), Caetano Preto (337), Pará de Minas** (348), Tavares (360), Gameleira (368), Florestal* (373), Juatuba* (389), Divinópolis (399), Betim* (409) e Parque Industrial* (431)	440	10—00
	Ao Rio de Janeiro		
11 833	**Por ônibus**, de Serra do Salitre** a Catiara	11	0—15
11 834	— **pela R.M.V.**, de Catiara a Barra Mansa, (REF. 6 364)	731	29—20
11 835	— **pela E.F.C.B.**, de Barra Mansa ao Rio, (REF. 8)	154	2—50
	Total	896	32—25
11 836	**Por ônibus**, de Serra do Salitre** a Catiara	11	0—15
11 837	— **pela R.M.V.**, de Catiara a Belo Horizonte, (REF. 6 356)	534	17—45
11 838	— **pela E.F.C.B.**, de Belo Horizonte ao Rio, (REF. 981)	640	14—25
	Total	1 185	32—25
11 839	**Por ônibus**, de Serra do Salitre** a Patos de Minas**, (REF. 11 830)	83	2—45
11 840	— **por via aérea (C.R.A.N.)**, de Patos de Minas ao Rio, (REF. 8 772)	652	2—15
	Total	735	5—00
	A Carmo do Paranaiba		
11 841	**Por ônibus**, de Serra do Salitre** a Carmo do Paranaiba**, via Jacú (12), Brejo Bonito (21) e entroncamento (63)	69	2—45
	A Ibiá		
11 842	**Por ônibus**, de Serra do Salitre** a Catiara	11	0—15
11 843	— **pela R.M.V.**, de Catiara a Ibiá	57	2—00
	Total	68	2—15
	A Patos de Minas		
11 844	**Por ônibus**, de Serra do Salitre** a Patos de Minas**, (REF. 11 830)	83	2—45

Número de ordem (REF)	ITINERÁRIOS E MEIOS DE TRANSPORTE	Extensão em km	Tempo médio gasto em viagem h. — M.
	A Patrocínio		
11 845	**Por ônibus**, de Serra do Salitre** a Patrocínio**, via Salitre (15) e São Benedito (18).....	43	2—00
11 846	**Por ônibus**, de Serra do Salitre** a Catiara.....	11	0—1[illegible]
11 847	— **pela R.M.V.**, de Catiara a Patrocínio.....	61	2—1[illegible]
	Total.....	72	2—3[illegible]
	A Perdizes		
11 848	**Por ônibus**, de Serra do Salitre** a Patrocínio**, (REF. 11 845).....	43	2—0[illegible]
11 849	— **por ônibus**, de Patrocínio** a Perdizes*, (REF. 7 785).....	72	2—3[illegible]
	Total.....	115	4—3[illegible]
11 850	**Por ônibus**, de Serra do Salitre** a Araxá**, via Catiara (11), Tres Porteiras (23), Pôrto Paraguai (41) e Usina (66).....	81	2—15
11 851	— **por ônibus**, de Araxá** a Perdizes*, (REF. 676).....	58	1—30
	Total.....	139	3—4[illegible]
	A Rio Paranaiba		
11 852	**Por automóvel**, de Serra do Salitre** a Rio Paraniba*, via Divisa (20).....	64	1—3[illegible]
	445 — SERRANIA		
	A Belo Horizonte		
11 853	**Por ônibus**, do Serrania** a Alfenas**.....	21	1—00
11 854	— **pela R.M.V.**, de Alfenas a Belo Horizonte, (REF. 321).....	733	27—45
	Total.....	754	28—45
11 855	**Por automóvel**, de Serrania** a Belo Horizonte**, via Alfenas** (21), Fama** (37), Paraguaçu** (64), Escaramuça (76), Elói Mendes** (94), Buenos (106), Varginha** (114), Posses (123), entroncamento (149), Carmo da Cachoeira** (153), Lavras** (199), Ponte do Funil (215), Santo Antônio do Amparo** (251), Lajinha (296), Oliveira** (302), Brasilândia (320), Carmópolis de Minas** (341), Paiol (345), Ponte do Rio Pará (354), Itaguara* (373), Porteiras (389), Igarapé (413), São Joaquim de Bicas* (420), Betim* (432) e Parque Industrial* (454).....	463	15—00
11 856	**Por ônibus**, de Serrania** a Alfonas**.....	21	1—00
11 857	— **por via aérea**, (C.R.A.N.), de Alfenas a Belo Horizonte.....	270	1—15
	Total.....	291	2—15
	Ao Rio de Janeiro		
11 858	**Por ônibus**, de Serrania** a Alfonas**.....	21	1—00
11 859	— **pela R.M.V.**,de Alfenas a Cruzeiro, (REF. 324).....	302	13—20
11 860	— **pela E.F.C.B.**, de Cruzeiro ao Rio, (REF. 325).....	252	4—35
	Total.....	575	18—55
11 861	**Por automovel**, de Serrania** ao Rio**, via Alfenas** (21), Fama** (37), Paraguaçu** (64), Escaramuça (76), Elói Mendes** (94), Buenos (106), Varginha** (114), Ponte do Rio Verde (136), Três Corações** (146), Cambuquira** (167), Triângulo (178), Conceição do Rio Verde** (204), Águas de Contendas (212), Caxambu** (232), Vidinha (253), Pouso Alto* (262), Santana do Capivari* (270), Itamonte** (280), Capelinha do Picu (289), Registro do Picu (300), Eng.º Passos (326) e dai pela BR 2 (rodovia Presidente Dutra).....	515	14—30
	A Alfenas		
11 862	**Por ônibus**, do Serrania** a Alfenas**.....	21	1—00
	A Campestre		
11 863	**Por ônibus**, de Serrania** a Campestre**, via Fazenda da Pedra (25).....	38	1—20
	A Divisa Nova		
11 864	**Por automovel**, de Serrania** a Divisa Nova, via Guabiroba (10).....	20	0—45
	A Machado		
11 865	**Por ônibus**, de Serania** a Machado**, via entroncamento (17).....	32	1—00

Número de ordem (C.E.F.)	ITINERÁRIOS E MEIOS DE TRANSPORTE	Extensão em km	Tempo médio gasto em viagem h. — m.
	446 — SERRANOS		
	A Belo Horizonte		
11 866	**Por ônibus**, de Serranos a Seritinga	3	0—10
11 867	— **pela R.M.V.**, de Seritinga a Belo Horizonte, via Rutilo (54), Arantina (69), Lavras (244), Ribeirão Vermelho (253), Garças de Minas (454), Divinópolis (596) e Azurita (674)	751	28—10
	Total	**754**	**28—20**
11 868	**Por automóvel**, de Serranos a Belo Horizonte**, via Andrelândia** (38), Guabirobas (56), Madre de Deus de Minas** (92), Piedade do Rio Grande (114), Ibertioga (147), Porto Chique (160), Campolide (174), Barbacena** (189) e dai pela BR-3 (rodovia Presidente Kubitschek)	355	11—00
	Ao Rio de Janeiro		
11 869	**Por ônibus**, de Serranos a Seritinga	3	0—10
11 870	— **pela R.M.V.**, de Seriti ga a Barra do Pirai, via Rutilo (54) e Bom Jardim de Minas (63)	193	9—50
11 871	— **pela E.F.C.B.**, de Barra do Pirai ao Rio	109	2—05
	Total	**305**	**12—05**
11 872	**Por automóvel**, de Serranos ao Rio**, via Seritinga (3), Carvalhos** (23), Barulho (33), Liberdade* (48), Augusto Pestana (65), Passa Vinte (85), Zelinda (93), Falcão (104), Quatis (133), Ribeirão da Divisa (140), Barra Mansa (155) e dai pela BR-2 (rodovia Presidente Dutra)	448	14—00
	A Aiuruoca		
11 873	**Por ônibus**, de Serranos a Seritinga	3	0—10
11 874	— **pela R.M.V.**, de Seritinga a cst. de Aiuruoca	15	0—35
11 875	— **por ônibus**, da est. de Aiuruoca a Aiuruoca**	11	0—20
	Total	**29**	**1—05**
11 876	**Por automóvel**, de Serranos a Aiuruoca**, via est. de Aiuruoca (16)	27	1—20
	A Andrelândia		
11 877	**Por ônibus**, de Serranos a Seritinga	3	0—10
11 878	— **pela R.M.V.**, de Seritinga a Andrelândia, via Rutilo (54) o Arantina (69)	94	4—15
	Total	**97**	**4—25**
11 879	**Por automóvel**, de Serranos a Andrelândia	38	1—20
	A Carvalhos		
11 880	**Por ônibus**, de Serranos a Scritinga	3	0—10
11 881	— **pela R.M.V.**, de Seritinga a Carvalhos	17	0—45
	Total	**20**	**0—55**
11 882	**Por automóvel**, do Serranos a Carvalhos**, via Scritinga (3)	23	1—00
	A Liberdade		
11 883	**Por ônibus**, de Serranos a Seritinga	3	0—10
11 884	— **pela R.M.V.**, de Seritinga a Liberdade	41	2—15
	Total	**44**	**2—25**
11 885	**Por automóvel**, de Serranos a Liberdade*, via Seritinga (3), Carvalhos** (23) e Barulho (33)	48	2—00
	A Minduri		
11 886	**Por ônibus**, de Serranos a Seritinga	3	0—10
11 887	— **pela R.M.V.**, de Seritinga a Minduri, via Rutilo (54) e Arantina (69)	141	5—20
	Total	**144**	**5—30**
11 888	**Por automóvel**, de Serranos a Minduri**, via São Vicente de Minas** (35)	62	3—00

Número de ordem (REF)	ITINERÁRIOS E MEIOS DE TRANSPORTE	Extensão em km	Tempo médio gasto em viagem h. — m.
	A São Vicente de Minas		
11 889	**Por ônibus**, de Serranos a Seritinga	3	0—10
11 890	— **pela R.M.V.**, de Seritinga a S. Vicente de Minas, via Rutilo (40) e Arantina (55)	115	4—50
	Total	**108**	**5—00**
11 891	**Por automóvel**, de Serranos a São Vicente de Minas**	35	1—30
	A Seritinga		
11 892	**Por ônibus**, de Serranos a Seritinga	3	0—10
	447 — SERRO		
	A Belo Horizonte		
11 893	**Por ônibus**, de Sêrro** a Belo Horizonte**, (REF. 10 298)	242	8—00
11 894	**Por ônibus**, de Sêrro a Diamantina**, (REF. 3 088)	103	4—00
11 895	— **pela E.F.C.B.**, de Diamantina a Belo Horizonte, (REF. 2 182)	424	16—00
	Total	**527**	**20—00**
	Ao Rio de Janeiro		
11 896	**Por ônibus**, de Sêrro** a Belo Horizonte**, (REF. 10 298)	242	8—00
11 897	— **pela E.F.C.B.**, de Belo Horizonte ao Rio, (REF. 981)	640	14—25
	Total	**882**	**22—25**
11 898	**Por ônibus**, de Sêrro** a Belo Horizonte**, (REF. 10 298)	242	8—00
11 899	— **por ônibus**, de Belo Horizonte** ao Rio**, (REF. 982)	472	10—00
	Total	**714**	**18—00**
11 900	**Por ônibus**, de Sêrro** a Belo Horizonte**, (REF. 10 298)	242	8—00
11 901	— **por via aérea**, de Belo Horizonte ao Rio	348	1—10
	Total	**590**	**9—00**
11 902	**Por ônibus**, de Sêrro** a Diamantina**, (REF. 3 088)	103	4—00
11 903	— **pela E.F.C.B.**, de Diamantina ao Rio, (REF. 2 184)	1 000	31—00
	Total	**1 103**	**35—00**
	A Conceição do Mato Dentro		
11 904	**Por ônibus**, de Sêrro ** a Conceição do Mato Dentro**, (REF. 3 851)	63	2—00
	A Diamanina		
11 905	**Por ônibus**, de Sêrro** a Diamantina**, (REF. 3 088)	103	4—00
	A Dom Joaquim		
11 906	**Por ônibus**, de Sêrro** a Conceição do Mato Dentro**, (REF. 3 851)	63	2—00
11 907	— **por ônibus**, de Conceição do Mato Dentro** a Dom Joaquim*, (REF. 3 089)	30	1—00
	Total	**93**	**3—00**
	A Rio Vermelho		
11 908	**Por ônibus**, de Sêrro** a Rio Vermelho, (REF. 3 861)	80	5—00
	A Sabinópolis		
11 909	**Por automóvel**, de Sêrro** a Sabinópolis**, via Padilhas (3), Santo Antônio do Itambé (24), Côxo (42), Casa de Telha (48), Mãe dos Homens* (75) e Euxenita (87)	105	6—00
11 910	**Por automóvel**, de Sêrro** a Sabinópolis**, via Bagagem (30)	66	3—00
	A Casa de Telha		
11 911	**Por ônibus**, de Sêrro** a Casa de Telha, via Padilha (3), Santo Antônio do Itambé (24) e Côxo (42)	48	2—00

Número de ordem (REF)	ITINERÁRIOS E MEIOS DE TRANSPORTE	Extensão em km	Tempo médio gasto em viagem h. — m.
	A Itapanhoacanga		
11 912	**Por ônibus,** de Sêrro** a Rio das Pedras, via Mato Grosso (18)	25	1—00
11 913	— **a cavalo,** de Rio das Pedras a Itapanhoacanga	4	0—45
	Total	29	1—45
11 914	**Por automóvel,** de Sêrro** a Itapanhoacanga, via Mato Grosso (18) e Rio das Pedras (25)	29	1—15
	A Milho Verde		
11 915	**A cavalo,** de Sêrro a Milho Verde	28	5—00
	A Santo Antônio do Itambé		
11 916	**Por ônibus,** de Sêrro** a Santo Antônio do Itambé, via Padilha (3)	24	1—10
	A Santo Antônio do Rio do Peixe		
11 917	**Por automóvel,** de Sêrro** a Santo Antônio do Rio do Peixe	20	1—00
	A São Gonçalo do Rio das Pedras		
11 918	**A cavalo,** de Sêrro a São Gonçalo do Rio das Pedras, via Três Barras (18)	36	7—00
	448 — SETE LAGOAS		
	A Belo Horizonte		
11 919	**Pela E.F.C.B.,** de Sete Lagoas a Belo Horizonte, (REF. 1 719)	108	3—40
11 920	**Por ônibus,** de Sete Lagoas** a Belo Horizonte**, via Prudente de Morais (12), Matozinhos** (24), Pedro Leopoldo** (34), Dr. Lund (39), entroncamento (54) e Venda Nova** (64)	77	2—00
	Ao Rio de Janeiro		
11 921	**Pela E.F.C.B.,** de Sete Lagoas ao Rio, (REF. 1 721)	684	18—15
11 922	**Por ônibus,** de Sete Lagoas a Belo Horizonte**, (REF. 11 920)	77	2—00
11 923	— **por ônibus,** de Belo Horizonte** ao Rio**, (REF. 982)	472	10—00
	Total	549	12—00
11 924	**Por ônibus,** de Sete Lagoas** a Belo Horizonte**, (REF. 11 920)	77	2—00
11 925	— **por via aérea,** de Belo Horizonte ao Rio	348	1—15
	Total	425	3—15
	A Caetanópolis		
11 926	**Por ônibus,** de Sete Lagoas** a Caetanópolis, via Barreiro (12) e Cedro Velho (27)	30	0—40
	A Capim Branco		
11 927	**Por ônibus,** de Sete Lagoas** a Matozinhos**, via Prudente de Morais (12)	24	0—45
11 928	— **por ônibus,** de Matozinhos** a Capim Branco	6	0—15
	Total	30	1—00
	A Inhauma		
11 929	**Por ônibus,** de Sete Lagoas** a Inhaúma*, via Barreiro (12) e Riacho do Campo (17)	24	1—00
	A Jequitibá		
11 930	**Por ônibus,** de Sete Lagoas** a Jequitibá*, via Núcleo João Pinheiro (27)	42	2—00
	A Matozinhos		
11 931	**Pela E.F.C.B.,** de Sete Lagoas a Matozinhos	26	0—45
11 932	**Por ônibus,** de Sete Lagoas** a Matozinhos**, via Prudente de Morais (12)	24	0—30

Número de ordem (REF)	ITINERÁRIOS E MEIOS DE TRANSPORTE	Extensão em km	Tempo médio gasto em viagem h. — m.
	A Paraopeba		
11 933	**Por ônibus**, de Sete Lagoas** a Paraopeba**, via Barreiro (12) e Cedro Velho (27).....	30	1—10
	A Silva Xavier		
11 934	**Pela E.F.C.B.**, de Sete Lagoas a Silva Xavier.....	21	0—40
11 935	**Por automóvel**, de Sete Lagoas** a Silva Xavier, via Venceslau Braz (11).....	19	0—45
	449 — SILVIANÓPOLIS		
	A Belo Horizonte		
11 936	**Por ônibus**, de Silvianópolis** a Pouso Alegre**, via Pimentel (15).....	36	1—20
11 937	— **pela R.M.V.**, de Pouso Alegre a Belo Horizonte, (REF. 1 689).....	846	29—25
	Total.....	**882**	**30—45**
11 938	**Por ônibus**, de Silvianópolis** a Careaçu**.....	13	0—25
11 939	— **por ônibus**, de Careaçu** a Belo Horizonte**, (REF. 2 428).....	410	11—40
	Total.....	**423**	**12—05**
	Ao Rio de Janeiro		
11 940	**Por ônibus**, de Silvianópolis** a Pouso Alegre**, (REF. 11 936).....	36	1—20
11 941	— **pela R.M.V.**, de Pouso Alegre a Cruzeiro, (REF. 1 691).....	254	9—00
11 942	— **pela E.F.C.B.**, de Cruzeiro ao Rio, (REF. 325).....	252	4—35
	Total.....	**542**	**14—55**
11 943	**Por ônibus**, de Silvianópolis** a Pouso Alegre**, (REF. 11 936).....	36	1—20
11 944	— **por ônibus**, de Pouso Alegre** ao Rio**, (REF. 1 316).....	399	8—30
	Total.....	**435**	**9—50**
	A Careaçu		
11 945	**Por ônibus**, de Silvianópolis** a Careaçu**.....	13	0—25
	A Congonhal		
11 946	**Por ônibus**, de Silvianópolis** a Pouso Alegre**, (REF. 11 936).....	36	1—20
11 947	— **por ônibus**, de Pouso Alegre** a Congonhal*.....	17	0—30
	Total.....	**53**	**1—50**
	A Ipuiuna		
11 948	**Por ônibus**, de Silvianópolis** a Pouso Alegre**, (REF. 11 936).....	36	1—20
11 949	— **por ônibus**, de Pouso Alegre** a Ipuiuna**, (REF. 1 409).....	43	1—20
	Total.....	**79**	**2—40**
	A Poço Fundo		
11 950	**Por ônibus**, de Silvianópolis** a Poço Fundo**, via Água Limpa de Cima (8), São João da Mata (20) e Coutinhos (27).....	42	1—40
	A Pouso Alegre		
11 951	**Por ônibus**, de Silvianópolis** a Pouso Alegre**, (REF. 11 936).....	36	1—20
	A Santa Rita do Sapucai		
11 952	**Por ônibus**, de Silvianópolis** a Pouso Alegre**, (REF. 11 936).....	36	1—20
11 953	— **pela R.M.V.**, de Pouso Alegre a Santa Rita do Sapucaí.....	29	0—50
	Total.....	**65**	**2—10**
11 954	**Por ônibus**, de Silvianópolis** a Pouso Alegre**, (REF. 11 936).....	36	1—20
11 955	— **por ônibus**, de Pouso Alegre** a Santa Rita do Sapucaí**, (REF. 9 599).....	29	0—50
	Total.....	**65**	**2—10**

Número de ordem (REF)	ITINERÁRIOS E MEIOS DE TRANSPORTE	Extensão em km	Tempo médio gasto em viagem h. — m.
	A São Gonçalo do Sapucai		
11 956	**Por ônibus**, de Silvianópolis** a Careaçu**	13	0—25
11 957	— **por ônibus**, de Careaçu** a São Gonçalo do Sapucai**, (REF. 2 426)	25	0—40
	Total	38	1—05
	A Espírito Santo do Dourado		
11 958	**Por automóvel**, de Silvianópolis** a Espírito Santo do Dourado, via Pimentel (15)	28	1—00
	A São João da Mata		
11 959	**Por ônibus**, de Silvianópolis** a São João da Mata, via Agua Limpa de Cima (8)	20	0—45
	450 — SIMONÉSIA		
	A Belo Horizonte		
11 960	**Por ônibus**, de Simonésia* a Manhuaçu**	23	1—10
11 961	— **pela E.F.L.**, de Manhuaçu a Três Rios, (REF. 3 051)	397	16—25
11 962	— **pela E.F.C.B.**, de Três Rios a Belo Horizonte	442	10—40
	Total	862	28—15
11 963	**Por ônibus**, de Simonésia* a Manhuaçu**	23	1—10
11 964	— **por ônibus**, de Manhuaçu** a Belo Horizonte**, (REF. 3 055)	337	11—30
	Total	360	12—40
11 965	**Por ônibus**, de Simonésia* a Manhuaçu**	23	1—10
11 966	— **por via aérea (N.A.B.)**, de Manhuaçu a Belo Horizonte	205	0—55
	Total	228	2—05
	Ao Rio de Janeiro		
11 967	**Por ônibus**, de Simonésia* a Manhuaçu**	23	1—10
11 968	— **pela E.F.L.**, de Manhuaçu ao Rio, (REF. 3 062)	542	21—15
	Total	565	22—25
11 969	**Por ônibus**, de Simonésia* a Manhuáçu**	23	1—10
11 970	— **por ônibus**, de Manhuaçu** ao Rio,**, (REF. 3 065)	448	13—30
	Total	471	14—40
	A Caratinga		
11 971	**Por ônibus**, de Simonésia* a Manhuaçu**	23	1—10
11 972	— **por ônibus**, de Manhuaçu** a Caratinga**, (REF. 7 043)	80	2—30
	Total	103	3—40
	A Conceição do Ipanema		
11 973	**Por ônibus**, de Simonésia* a Ipanema**, via Santana do Manhuaçu (11), Santa Filomena (41)	71	3—00
11 974	— **por ônibus**, de Ipanema** a Conceição do Ipanema*	21	1—30
	Total	92	4—30
	A Ipanema		
11 975	**Por ônibus**, de Simonésia* a Ipanema**, (REF. 11 973)	71	3—00
	A Lajinha		
11 976	**Por ônibus**, de Simonésia* a Manhuaçu**	23	1—10
11 977	— **pela E.F.L.**, de Manhuaçu a Manhumirim	26	1—05
11 978	— **por ônibus**, de Manhumirim** a Lajinha,** (REF. 7 074)	64	3—30
	Total	113	5—45
11 979	**Por automóvel**, de Simnoésia* a Lajinha**, via entroncamento (20), Reduto (25), Martins Soares(35), Pinheiros (41) e Durandé (52)	81	4—00

Número de ordem (REF)	ITINERÁRIOS E MEIOS DE TRANSPORTE	Extensão em km	Tempo médio gasto em viagem h. — m.
	A Manhuaçu		
11 980	**Por ônibus**, de Simonésia* a Manhuaçu**	23	1—10
	A Manhumirim		
11 981	**Por ônibus**, de Simonésia* a Manhuaçu**	23	1—10
11 982	— **pela E.F.L.**, de Manhuaçu a Manhumirim	26	1—05
	Total	49	2—15
11 983	**Por ônibus**, de Simonésia* a Manhuaçu**	23	1—10
11 984	— **por ônibus**, de Manhuaçu** a Manhumirim**	26	1—00
	Total	49	2—10
	A Alegria		
11 985	**Por automóvel**, de Simonésia* a Alegria, via Santana do Manhuaçu (11) e Santa Filomena (41)	56	2—30
11 986	**A cavalo**, de Simonésia a Alegria	35	6—00
	A Santa Filomena		
11 987	**Por ônibus**, de Simonésia* a Santa Filomena, via Santana do Manhuaçu (41)	41	2—00
	A Santana do Manhuaçu		
11 988	**Por ônibus**, de Simonésia* a Santana do Manhuaçu	11	0—30
	451 — SOLEDADE DE MINAS		
	A Belo Horizonte		
11 989	**Pela R.M.V.**, de Soledade de Minas a Belo Horizonte, via Freitas (17), Três Corações (81), Lavras (175), Ribeirão Vermelho (184), Garças de Minas (384), Divinópolis (526) e Azuritia (604)	682	23—05
11 990	**P la R.M.V.**, de Soledade de Minas a Cruzeiro	89	3—20
11 991	— **pela E.F.C.B.**, de Cruzeiro a Belo Horizonte, (REF. 482)	676	19—15
	Total	765	22—35
11 992	**Por ônibus**, de Soledade de Minas a São Lourenço**	9	0—20
11 993	— **por ônibus**, de São Lourenço** a Belo Horizonte**, (REF. 2 516)	468	14—00
	Total	477	14—20
11 994	**Por ônibus**, de Soledade de Minas a São Lourenço**	9	0—20
11 995	— **por via aérea (C.R.A.N.)**, de São Lourenço a Belo Horizonte, (REF. 2 518)	285	1—20
	Total	294	1—40
	Ao Rio de Janeiro		
11 996	**Pela R.M.V.**, de Soledade de Minas a Cruzeiro	89	3—20
11 997	— **pela E.F.C.B.**, de Cruzeiro ao Rio, (REF. 325)	252	4—35
	Total	341	7—55
11 998	**Por ônibus**, de Soledade de Minas a São Lourenço**	9	0—20
11 999	— **por ônibus**, de São Lourenço** ao Rio**, (REF. 2 522)	275	6—00
	Total	284	6—20
12 000	**Por ônibus**, de Soledade de Minas a São Lourenço**	9	0—20
12 001	— **por via aérea (C.R.A.N.**, de São Lourenço ao Rio	204	0—50
	Total	213	1—10
	A Carmo de Minas		
12 002	**Pela R.M.V.**, de Soledade de Minas a Carmo do Minas	15	0—25
12 003	**Por ônibus**, de Soledade de Minas a São Lourenço**	9	0—20
12 004	— **por ônibus**, de São Lourenço** a Carmo de Minas**, (REF. 11 520)	9	0—20
	Total	18	0—40
12 005	**Por automóvel**, de Soledade de Minas a Carmo de Minas**, via entroncamento (12)	15	0—30

Número de ordem (REF)	ITINERÁRIOS E MEIOS DE TRANSPORTE	Extensão em km	Tempo médio gasto em viagem h. — m.
	A Caxambu		
12 006	**Pela R.M.V.**, de Soledade de Minas a Caxambu	23	0—45
12 007	**Por automóvel**, de Soledade de Minas a Caxambu**	23	0—40
12 008	**Por ônibus**, de Soledade de Minas a Caxambu**, via São Lourenço** (9), Vidinha (22) e Boa Vista (27)	43	1—20
	A Conceição do Rio Verde		
12 009	**Pela R.M.V.**, de Soledade de Minas a Conceição do Rio Verde, via Freitas (17)	36	1—10
12 010	**Por ônibus**, de Soledade de Minas a Caxambu**, (REF. 12 008)	43	1—20
12 011	— **por ônibus**, de Caxambu** a Conceição do Rio Verde**, (REF. 2 771)	28	1—00
	Total	71	2—20
	A Pouso Alto		
12 012	**Pela R.M.V.**, de Soledade de Minas a São Sebastião do Rio Verde	29	1—10
12 013	— **por automóvel**, de São Sebastião do Rio Verde a Pouso Alto*	3	0—10
	Total	32	1—20
12 014	**Por ônibus**, de Soledade de Minas a São Lourenço**	9	0—20
12 015	— **por ônibus**, de São Lourenço** a Pouso Alto*, (REF. 11 525)	22	0—40
	Total	31	1—00
	A São Lourenço		
12 016	**Pela R.M.V.**, de Soledade de Minas a São Lourenço	9	0—20
12 017	**Por ônibus**, de Soledade de Minas a São Lourenço**	9	0—20
	452 — TABULEIRO		
	A Belo Horizonte		
12 018	**Por ônibus**, de Tabuleiro* a Juiz de Fora**, via entroncamento de Piáu (25), Coronel Pacheco* (32) e Muçungê (51)	62	2—25
12 019	— **pela E.F.C.B.**, de Juiz de Fora a Belo Horizonte	365	8—35
	Total	427	11—00
12 020	**Por ônibus**, de Tabuleiro* a Juiz de Fora**, (REF. 12 018)	62	2—25
12 021	— **por ônibus**, de Juiz de Fora** a Belo Horizonte**, (REF. 1 110)	260	6—30
	Total	322	8—55
	Ao Rio de Janeiro		
12 022	**Por ônibus**, de Tabuleiro* a Juiz de Fora**, (REF. 12 018)	62	2—25
12 023	— **pela E.F.C.B.**, de Juiz de Fora ao Rio	275	5—55
	Total	337	8—20
12 024	**Por ônibus**, de Tabuleiro* a Juiz de Fora**, (REF. 12 018)	62	2—55
12 025	— **por ônibus**, de Juiz de Fora** ao Rio**, (REF. 1 115)	212	4—00
	Total	274	6—55
12 026	**Por ônibus**, de Tabuleiro* a Rio Pomba**	14	0—30
12 027	— **pela E.F.L.**, de Rio Pomba ao Rio, (REF. 10 262)	304	10—40
	Total	318	11—10
	A Guarani		
12 028	**Por ônibus**, de Tabuleiro* a Rio Pomba**	14	0—30
12 029	— **pela E.F.L.**, de Rio Pomba a Guarani	27	1—15
	Total	41	1—45
12 030	**Por automóvel**, de Tabuleiro* a Guarani**, via Rio Pomba** (14) e Passa Cinco (26)	39	1—10

Número de ordem (REF)	ITINERÁRIOS E MEIOS DE TRANSPORTE	Extensão em km	Tempo médio gasto em viagem h. — m.
	A Mercês		
12 031	**Por ônibus**, de Tabuleiro* a Rio Pomba**	14	0—30
12 032	— **por automóvel**, do Rio Pomba** a Mercês**	27	1—00
	Total	**41**	**1—30**
	A Piau		
12 033	**Por ônibus**, de Tabuleiro* ao entroncamento de Piau	25	1—00
12 034	— **por ônibus**, do entroncamento de Piau a Piau***	8	0—15
	Total	**33**	**1—15**
	A Rio Novo		
12 035	**Por ônibus**, de Tabuleiro* a Coronel Pacheco*, via entroncamento de Piau (25)	32	1—15
12 036	— **por ônibus**, de Coronel Pacheco* a Rio Novo**, via Ferreira Laje (10), Goianá (14)	27	1—00
	Total	**59**	**2—15**
12 037	**Por ônibus**, do Tabuleiro** a Coronel Pacheco**, (REF. 12 035)	32	1—15
12 038	— **pela E.F.L.**, de Coronel Pacheco a Rio Novo	21	0—50
	Total	**53**	**2—05**
	A Rio Pomba		
12 039	**Por ônibus**, de Tabuleiro* a Rio Pomba**	14	0—30
	A Santos Dumont		
12 040	**Por ônibus**, de Tabuleiro* a Juiz de Fora**, (REF. 12 018)	62	2—25
12 041	— **por ônibus**, de Juiz de Fora** a Santos Dumont**, (REF. 6 444)	49	1—10
	Total	**111**	**3—35**
12 042	**Por automóvel**, de Tabuleiro* a Santos Dumont**, via Araeitaba (22)	64	2—20
	453 — TAIOBEIRAS		
	A Belo Horizonte		
12 043	**Por automóvel**, de Taiobeiras* a Montes Claros**, via Proaçu (12), entroncamento (36), Água Branca (42), entroncamento para Rio Pardo (73), Peixe Bravo (82), entroncamento (126), Estivinha (139), Barrocão (169), Francisco Sá* (211) e Tamanduá (231)	266	8—00
12 044	— **pela E.F.C.B.**, de Montes Claros a Belo Horizonte, (REF. 358)	540	18—10
	Total	**806**	**26—10**
12 045	**Por automóvel**, de Taiobeiras* a Montes Claros**, (REF. 12 043)	266	8—00
12 046	— **por ônibus**, de Montes Claros** a Belo Horizonte**, (REF. 1 176)	539	14—00
	Total	**805**	**22—00**
12 047	**Por automóvel**, de Taiobeiras* a Salinas**, via Proaçu (12) e entroncamento (36)	78	2—00
12 048	— **por via aérea**, (**C.R.A.N.**), de Salinas a Belo Horizonte	440	2—00
	Total	**518**	**4—00**
	Ao Rio de Janeiro		
12 049	**Por automóvel**, de Taiobeiras* a Montes Claros**, (REF. 12 043)	266	8—00
12 050	— **pela E.F.C.B.**, de Montes Claros ao Rio, (REF. 371)	1 116	32—35
	Total	**1 382**	**40—35**
12 051	**Por automóvel**, de Taiobeiras* a Montes Claros**, (REF. 12 043)	266	8—00
12 052	— **por ônibus**, de Montes Claros** a Belo Horizonte**, (REF. 1 176)	539	14—00
12 053	— **por ônibus**, de Belo Horizonte** ao Rio**, (REF. 982)	472	10—00
	Total	**1 277**	**32—00**
12 054	**Por automóvel**, de Taiobeiras* a Salinas**, (REF. 12 047)	78	2—00
12 055	— **por via aérea** (**C.R.A.N.**), de Salinas ao Rio, (REF. 10 467)	788	3—30
	Total	**866**	**5—30**

Número de ordem (REF)	ITINERÁRIOS E MEIOS DE TRANSPORTE	Extensão em km	Tempo médio gasto em viagem h. — m.
	A Rio Pardo de Minas		
12 056	**Por automóvel**, de Taiobeiras* ao Rio Pardo de Minas, via Proaçu (12), entroncamento (36), Água Branca (42) e entrocamento para Rio Pardo (73).....	112	4—30
12 057	**A cavalo**, de Taiobeiras a Rio Pardo de Minas.....	48	9—00
	A Salinas		
12 058	**Por automóvel**, de Taiobeiras* a Salinas**, (REF. 12 047).....	78	2—00
12 059	**A cavalo**, de Taiobeiras a Salinas, via Ferreirópolis (18).....	39	7—00
	A São João do Paraíso		
12 060	**Por automóvel**, de Taiobeiras* a São João do Paraíso, via Proaçu (12), entroncamento (36), Água Branca (42), entroncamento para Rio Pardo (73), Rio Pardo de Minas (112) e Indaiabira (165)	206	8—30
12 061	**A cavalo**, de Taiobeiras a São João do Paraíso, via Indaiabira (42).....	83	15—00
	454 — TAPIRAÍ		
	A Belo Horizonte		
12 062	**Pela R.M.V.**, de Tapiraí a Belo Horizonte, via Garças de Minas (76), Divinópolis (218) e Azurita (296).....	373	11—45
12 063	**Por automóvel**, de Tapiraí a Bambuí**, via Colônia São Francisco (14).....	20	0—30
12 064	— **por ônibus**, de Bambuí** a Belo Horizonte**, (REF. 857).....	299	7—30
	Total.....	319	8—00
	Ao Rio de Janeiro		
12 065	**Pela R.M.V.**, de Tapiraí a Barra Mansa, via Garças de Minas (76), Ribeirão Vermelho (276), Lavras (286) e Arantina (461).....	570	16—30
12 066	— **pela E.F.C.B.**, de Barra Mansa ao Rio, (REF. 8).....	154	2—50
	Total.....	724	19—20
12 067	**Pela R.M.V.**, de Tapiraí a Belo Horizonte, (REF. 12 062).....	373	11—45
12 068	— **pela E.F.C.B.**, de Belo Horizonte ao Rio, (REF. 981).....	640	14—25
	Total.....	1 013	26—10
12 069	**Por automóvel**, de Tapiraí a Bambuí**, (REF. 12 063).....	20	0—30
12 070	— **por ônibus**, de Bambuí** a Belo Horizonte**, (REF. 857).....	299	7—30
12 071	— **por ônibus**, de Belo Horizonte** ao Rio**, (REF. 982).....	472	10—00
	Total.....	791	18—00
	Bambuí		
12 071	**Pela R.M.V.**, de Tapirai a Bambuí.....	21	0—40
12 073	**Por automóvel**, de Tapiraí a Bambuí** (REF. 12 063).....	20	0—30
	A Campos Altos		
12 074	**Pela R.M.V.**, de Tapiraí a Campos Altos.....	39	1—30
12 075	**Por ônibus**, de Tapiraí a Campos Altos**, via Córrego Danta** (17), Cachoeirinha (37), Estalagem (56) e Sobradinho (71).....	74	2—30
12 076	**Por automóvel**, de Tapiraí a Campos Altos**, via Rincão (22), Uruburetama (40) e Jacuba (47).	55	2—00
	A Córrego Danta		
12 077	**Por ônibus**, de Tapiraí a Córrego Danta**.....	17	0—40

Número de ordem (REF)	ITINERÁRIOS E MEIOS DE TRANSPORTE	Extensão em km	Tempo médio gasto em viagem h. — m.
	A Pratinha		
12 078	**Pela R.M.V.**, de Tapiraí á estação de Pratinha	63	2—50
12 079	— **por automóvel**, da estação de Pratinha a Pratinha**	16	0—45
	Total	**79**	**3—35**
12 080	**Por automóvel**, de Tapiraí a Pratinha**, via Rincão (22), Medeiros (40) e Serra (64)	82	3—50
	455 — TARUMIRIM		
	A Belo Horizonte		
12 081	**Por ônibus**, de Tarumirim* a Caratinga**, via Taruaçu*** (13), Dom Cavati* (22), Inhapim* (45) e Ubaporanga* (55)	74	2—30
12 082	— **pela E.F.L.**, de Caratinga a Ponte Nova	190	7—30
12 083	— **pela E.F.C.B.**, de Ponte Nova a Belo Horizonte, (REF. 51)	252	10—15
	Total	**516**	**20—15**
12 084	**Por ônibus**, de Tarumirim* a Caratinga**, (REF. 12 081)	74	2—30
12 085	— **por ônibus**, de Caratinga** a Abre Campo**, (REF. 2 398)	120	4—00
12 086	— **por ônibus**, de Abre Campos** a Belo Horizonte**, (REF. 252)	267	9—00
	Total	**461**	**15—30**
12 087	**Por ônibus**, de Tarumirim* a Governador Valadares**, via Taruaçu*** (13), Santa Barbara* (25), Divino (40), Alpercatas (54) e São Raimundo (69)	73	2—30
12 088	— **pela E.F.V.M.**, de Governador Valadares a Nova Era, (REF. 191)	213	5—40
12 089	— **pela E.F.C.B.**, de Nova Era a Belo Horizonte, (REF. 92)	185	7—20
	Total	**471**	**15—30**
12 090	**Por ônibus**, de Tarumirim* a Governador Valadares**, (REF. 12 087)	73	2—30
12 091	— **por ônibus**, de Governador Valadares** a Belo Horizonte**, (REF. 94)	445	14—00
	Total	**518**	**16—30**
12 092	**Por ônibus**, de Tarumirim* a Governador Valadares**, (REF. 12 087)	73	2—30
12 093	— **por via aérea (C.R.A.N.)**, de Governador Valadares a Belo Horizonte	238	0—50
	Total	**311**	**3—20**
	Ao Rio de Janeiro		
12 094	**Por ônibus**, de Tarumirim* a Caratinga**, (REF. 12 081)	74	2—30
12 095	— **pela E.F.L.**, de Caratinga ao Rio, (REF. 2 400)	653	23—50
	Total	**727**	**26—20**
12 096	**Por ônibus**, de Tarumirim* a Caratinga**, (REF. 12 081)	74	2—30
12 097	— **por ônibus**, de Caratinga** ao Rio**, (REF. 105)	498	13—00
	Total	**572**	**15—30**
12 098	**Por ônibus**, de Tarumirim* a Governador Valadares**, (REF. 12 090)	73	2—30
12 099	— **por via aérea, (C.R.A.N.)**, de Governador Valadares ao Rio, (REF. 107)	586	2—10
	Total	**659**	**4—40**
	A Açucena		
12 100	**Por ônibus**, de Tarumirim* a Governador Valadares**, (REF, 12 087)	73	2—30
12 101	— **pela E.F.V.M.**, de Governador Valadares a Naque	69	1—30
12 102	— **por ônibus**, de Naque a Açucena***, (REF. 4 739)	42	3—00
	Total	**184**	**7—00**
	A Conselheiro Pena		
12 103	**Por ônibus**, de Tarumirim* a Governador Valadares**, (REF. 12 087)	73	2—30
12 104	— **pela E.F.V.M.**, de Governador Valadares a Conselheiro Pena	81	2—00
	Total	**154**	**4—30**
12 105	**Por automóvel**, de Tarumirim* a Conselheiro Pena**, via Alto Queiroga (15), Itanhomi (24), São Vicente (39) Divino (49) e Barra do Cuieté** (79)	96	5—30
	A Governador Valadares		
12 106	**Por ônibus**, de Tarumirim* a Governador Valadares**, (REF. 12 087)	73	2—30

Número de ordem (REF)	ITINERÁRIOS E MEIOS DE TRANSPORTE	Extensão em km	Tempo médio gasto em viagem h. — m.
	A Iapu		
12 107	**Por ônibus**, de Tarumirim* a Iapu, via Taruaçu*** (13), Dom Cavati* (22), e Encruzilhada (32)..	44	2—00
	A Inhapim		
12 108	**Por ônibus**, de Tarumirim* a Inhapim*, via Taruaçu***(13), Dom Cavati* (22) e Encruzilhada (32)	45	1—35
	A Tumiritinga		
12 109	**Por ônibus**, de Tarumirim* a Governador Valadares**, (REF. 12 087).....	73	2—30
12 110	— **pela E.F.V.M.**, de Governador Valadares a Tumiritinga.....	44	1—00
	Total.....	117	3—30
12 111	**Por automóvel**, de Tarumirim* a Tumiritinga, via Alto Queiroga (15), Itanhomi (24) e Bom Jesus da Vista Alegre (49).....	66	3—30
	A Itapiruna		
12 112	**Por ônibus**, de Tarumirim* a Santa Bárbara*, via Taruaçu (13).....	25	1—00
12 113	— **automóvel**, de Santa Bárbara* a Itapiruna.....	9	0—25
	Total.....	34	1—25
	A Santa Bárbara		
12 114	**Por ônibus**, de Tarumirim* a Santa Bárbara, (REF. 12 112).....	25	1—00
	A São José do Acácio		
12 115	**Por ônibus**, de Tarumirim* a Encruzilhada do Acácio, via Tarauaçu*** (13), Santa Bárbara* (25) e Divino (40).....	45	1—40
12 116	— **por automóvel**, da Encruzilhada do Acácio a São José o Acácio.....	3	0—10
	Total.....	48	1—50
	A São Vicente do Rio Doce		
12 117	**Por ônibus**, de Tarumirim* a Vai-Volta.....	18	1—00
12 118	— **por automóvel**, de Vai-Volta a São Vicente do Rio Doce.....	18	1—00
	Total.....	36	2—00
	A Senhora da Penha		
12 119	**Por ônibus**, c Tarumirim* a Santa Bárbara*, (REF. 12 112).....	25	1—00
12 120	— **por automóvel**, de Santa Bárbara* a Senhora da Penha, via Itapiruna (9).....	24	1—10
	Total.....	49	2—10
	A Sobralia		
12 121	**Por ônibus**, de Tarumirim* a Santa Bárbara*, (REF. 12 112).....	25	1—00
12 122	— **por automóvel**, de Santa Bárbara* a Sobralia.....	8	0—20
	Total.....	33	1—20
12 123	**A cavalo**, de Tarumirim a Sobrália.....	18	3—00
	A Vai - Volta		
12 124	**Por ônibus**, de Tarumirim* a Vai-Volta.....	18	1—00
	456 — TEIXEIRAS		
	A Belo Horizonte		
12 125	**Pela E.F.L.**, de Teixeiras a Ponte Nova.....	39	1—15
12 126	— **pela E.F.C.B.**, de Ponte Nova a Belo Horizonte, (REF. 51).....	252	10—15
	Total.....	291	11—30
12 127	**Por ônibus**, de Teixeiras** a Ponte Nova**, via Bom Jardim (8), Vau Açu (18) e Chalé (28).....	35	1—20
12 128	— **por ônibus**, de Ponte Nova** a Belo Horizonte**, (REF. 939).....	190	6—00
	Total.....	225	7—20
12 129	**Por ônibus**, de Teixeiras** a Viçosa**, via Silvestre (10).....	16	0—40
12 130	— **por via aérea (N.A.B.)**, de Viçosa a Belo Horizonte.....	145	0—40
	Total.....	161	1—20

Número de ordem (REF)	ITINERÁRIOS E MEIOS DE TRANSPORTE	Extensão em km	Tempo médio gasto em viagem h. — m.
	Ao Rio de Janeiro		
12 131	**Pela E.F.L.**, de Teixeiras ao Rio, via Ligação (106), Furtado de Campos (261) e Três Rios (278)..	423	15—10
12 132	**Por ônibus**, de Teixeiras** a Ubá**, via Silvestre (10), Viçosa**(16), Paula Cândido (38) e Divino** (56).....	79	2—30
12 133	— **por ônibus**, de Ubá** a Juiz de Fora**, (REF. 460).....	121	4—00
12 134	— **por ônibus**, de Juiz de Fora** ao Rio**, (REF. 461).....	212	4—00
	Total.....	412	10 -30
	A Guaraciaba		
12 135	**Pela E.F.L.**, de Teixeiras a Vau Açu.....	24	0—55
12 136	— **por ônibus**, de Vau Açu a Guaraciaba.....	19	1—00
	Total.....	43	1—55
12 137	**Por ônibus**, de Teixeiras** a Vau Açu, via Bom Jardim (8).....	18	0—40
12 138	— **por ônibus**, de Vau Açu a Guaraciaba.....	19	1—00
	Total.....	37	1—40
12 139	**Por automóvel**, de Teixeiras** a Guaraciaba, via Santa Isabel (11).....	27	0—50
	A Jequeri		
12 140	**Pela E.F.L.**, de Teixeiras a Ponte Nova.....	39	1—25
12 141	— **por ônibus**, de Ponte Nova** a Jequeri*, (REF. 67).....	48	2—00
	Total.....	87	3—25
12 142	**Por ônibus**, de Teixeiras** a Ponte Nova**, (REF. 12 127).....	35	1—20
12 143	— **por ônibus**, de Ponte Nova** a Jequeri*, (REF. 67).....	48	2—00
	Total.....	83	3—20
12 144	**Por automóvel**, de Teixeiras** a Jequeri*, via Sertão (18), Pedra do Anta (22), Paraíso (28) e Cachoeira Escura (36).....	49	2—00
	A Ponte Nova		
12 145	**Pela E.F.L.**, de Teixeiras a Ponte Nova.....	39	1—25
12 146	**Por ônibus**, de Teixeiras** a Ponte Nova**, (REF. 12 127).....	35	1—20
	A São Miguel do Anta		
12 147	**Pela E.F.L.**, de Teixeiras a Viçosa.....	18	0—40
12 148	— **por ônibus**, de Viçosa** a São Miguel do Anta*, (REF. 2 926).....	25	1—00
	Total.....	43	1—40
12 149	**Por ônibus**, de Teixeiras** a Viçosa**, via Silvestre (10).....	16	0—40
12 150	— **por ônibus**, de Viçosa** a São Miguel do Anta*, (REF. 2 296).....	25	1—00
	Total.....	41	1—40
12 151	**Por automóvel**, de Teixeiras** a São Miguel do Anta*, via entroncamento (7).....	25	1—10
	A Viçosa		
12 152	**Pela E.F.L.**, de Teixeiras a Viçosa.....	18	0—40
12 153	**Por ônibus**, de Teixeiras** a Viçosa**, (REF. 12 149).....	16	0—40
	A Pedra do Anta		
12 154	**Por ônibus**, de Teixeiras** a Pedra do Anta, via entroncamento (7) e Sertão (18).....	22	1—15

Número de ordem (REF)	ITINERÁRIOS E MEIOS DE TRANSPORTE	Extensão em km	Tempo médio gasto em viagem h. — m.
	457 — TEÓFILO OTONI		
	A Belo Horizonte		
12 155	**Por ônibus**, de Teófilo Otoni** a Governador Valadares**, (REF. 190)	156	4—00
12 156	— **pela E.F.V.M.**, de Governador Valadares a Nova Era, (REF. 191)	213	5—40
12 157	— **pela E.F.C.B.**, de Nova Era a Belo Horizonte, (REF. 92)	185	7—10
	Total	554	17—00
12 158	**Por ônibus**, de Teófilo Otoni** a Governador Valadares**, (REF. 190)	156	4—00
12 159	— **por ônibus**, de Governador Valadares** a Belo Horizonte**, (REF. 94)	445	14—00
	Total	601	18—00
12 160	**Por via aérea (IMPERIAL)**, de Teófilo Otoni a Belo Horizonte	345	1—25
12 161	**Por ônibus**, de Teófilo Otoni** a Campo de Pouso de Itambacuri.	37	1—00
12 162	— **por via aérea (C.R.A.N.)**, do Campo de Pouso e Itambacuri a Belo Horizonte	317	1—15
	Total	354	2—15
	Ao Rio de Janeiro		
12 163	**Por ônibus**, de Teófilo Otoni** a Governador Valadares**, (REF. 190)	156	4—00
12 164	— **pela E.F.V.M.**, de Governador Valadares a Nova Era, (REF. 191)	213	5—40
12 165	— **pela E.F.C.B.**, de Nova Era ao Rio, (REF. 99)	745	22—30
	Total	1 114	32—10
12 166	**Por ônibus**, de Teófilo Otoni** a Governador Valadares**, (REF. 190)	156	4—00
12 167	— **pela E.F.V.M.**, de Governador Valadares a Vitória (Pedro Nolasco)	330	8—10
12 168	— **pela E.F.L.**, de Vitória ao Rio, (REF. 102)	641	22—05
	Total	1 127	34—15
12 169	**Por ônibus**, de Teófilo Otoni** a Caratinga**, (REF. 215)	277	8—00
12 170	— **por ônibus**, de Caratinga** ao Rio,** (REF. 105)	498	13—00
	Total	775	21—00
12 171	**Por ônibus**, de Teófilo Otoni** ao Campo de Pouso de Itambacuri	37	1—00
12 172	— **por via aérea (C.R.A.N.)**, do Campo de Pouso de Itambacuri ao Rio, (REF. 5 500)	665	2—45
	Total	702	3—45
	A Águas Formosas		
12 173	**Pela E.F.B.M.**, de Teófilo Otoni** a Carlos Chagas**	143	5—45
12 174	— **por automóvel**, de Carlos Chagas** a Águas Formosas*, (REF. 2 463)	124	4—00
	Total	267	9—45
12 175	**Por ônibus**, de Teófilo Otoni** a Pavão, via Mestre Caetano (23), Topázio (39), Belo Oriente (78) e Frei Gonzaga (82)	109	7—00
12 176	— **por automóvel**, de Pavão a Águas Formosas*, via Crisólita (36)	58	2—00
	Total	167	9—00
12 177	**Por via aérea (IMPERIAL)**, de Teófilo Otoni a Águas Formosas	105	0—25
	A Ataléia		
12 178	**Por ônibus**, de Teófilo Otoni** a Ataléia, (REF. 5 505)	84	4—00
	A Caraí		
12 179	**Por ônibus**, de Teófilo Otoni** a Catugí, via Mestre Caetano (23), Rio Mucurí (36) Pontalete (63)	72	2—00
12 180	— **por automóvel**, de Catugí a Caraí*	30	1—00
	Total	102	3—00
12 181	**Pela E.F.B.M.**, de Teófilo Otoni a Novo Cruzeiro	105	5—25
12 182	— **por automóvel**, de Novo Cruzeiro a Caraí*, (REF. 601)	54	2—30
	Total	159	7—55

Número de ordem (REF)	ITINERÁRIOS E MEIOS DE TRANSPORTE	Extensão em km	Tempo médio gasto em viagem h. — m.
	A Carlos Chagas		
12 183	**Pela E.F.B.M.**, de Teófilo Otoni a Carlos Chagas	143	5—45
12 184	**Por automóvel**, deTeófilo Otoni** a Carlos Chagas**, via Pedro Versiani (30), entroncamento (63), Epaminondas Otoni (91) e Encruzilhada (130)	151	5—20
	A Itambacuri		
12 185	**Por ônibus**, de Teófilo Otoni** a Itambacuri (REF. 791)	33	1—20
	A Itinga		
12 186	**Por ônibus**, de Teófilo Otoni** a Itaobim*, via Mestre Caetano (23), Rio Mucuri (36), Pontalete (63), Catugí (72), Padre Paraiso* (100) e São João Grande (143)	161	4—30
12 187	— **por ônibus**, de Itaobim* a Itinga	27	1—00
	Total	**188**	**5—30**
	A Joaima		
12 188	**Por automóvel**, de Teófilo Otoni** a Joaíma**, via Mestre Caetano (23), Rio Mucuri (36), Pontalete (63), Catugi (72), Padre Paraíso* (100), entroncamento (127) e Santana do Araçuaí (142)	203	5—00
	A Ladainha		
12 189	**Pela E.F.B.M.**, de Teófilo Otoni a Ladainha	64	3—10
12 190	**Por ônibus**, de Teófilo Otoni** a Ladainha, via Valão (23), Sucanga (29) e Poté* (42)	72	4—00
	A Novo Cruzeiro		
12 191	**Pela E.F.B.M.**, de Teófilo Otoni a Nova Cruzeiro	105	5—25
12 192	**Por ônibus**, de Teófilo Otoni** a Pontalete, via Mestre Caétano (23) e Rio Mucuri (36)	63	1—45
12 193	— **por automóvel**, de Pontalete a Novo Cruzeiro, via Itapé (19), entroncameto (33) e Santa Cruz (51)	61	3—00
	Total	**124**	**4—45**
	A Poté		
12 194	**Por ônibus**, de Teófilo Otoni** a Poté*, (REF. 5 509)	42	2—30
12 195	**Pela E.F.B.M.**, de Teófilo Otoni a Sucanga	32	1—40
12 196	— **por ônibus**, de Sucanga a Poté*	13	0—30
	Total	**45**	**2—10**
	A Crispim Jaques		
12 197	**Pela E.F.B.M.**, de Teófilo Otoni a Crispim Jaques	68	2—45
	A Frei Gonzaga		
12 198	**Por ônibus**, de Teófilo Otoni** a Frei Gonzaga, via Mestre Caetano (23), Topázio (39) e Belo Oriente (78)	82	5—00
	A Pavão		
12 199	**Por ônibus**, de Teófilo Otoni** a Pavão, (REF. 12 175)	109	7—00
	A Pedro Versiani		
12 200	**Pela E.F.B.M.**, de Teófilo Otoni a Pedro Versiani	29	1—05
12 201	**Por ônibus**, de Teófilo Otoni** a Pedro Versiani	30	1—00
	A Topázio		
12 202	**Por ônibus**, de Teófilo Otoni** a Topázio, via Mestre Caetano (23)	39	2—00

Número de ordem (REF)	ITINERÁRIOS E MEIOS DE TRANSPORTE	Extensão em km	Tempo médio gasto em viagem h. — m.
	458 — TIRADENTES		
	A Belo Horizonte		
12 203	**Pela R.M.V.**, de Tiradentes a Barbacena, via Campolide (73)	84	3—20
12 204	— **pela E.F.C.B.**, de Barbacena a Belo Horizonte	262	6—05
	Total	**346**	**9—25**
12 205	**Por ônibus**, de Tiradentes a Barbacena** via Elvas (10), entroncamento (19), Barroso** (32), Caieiro (43) e Faria (53)	63	2—00
12 206	— **por ônibus**, de Barbacena** a Belo Horizonte**, (REF. 896)	166	4—30
	Total	**229**	**6—30**
12 207	**Por ônibus**, de Tiradentes a São João del Rei**, via Córrego (6) e Santa Cruz (8)	12	0—30
12 208	— **por ônibus**, de São João del Rei** a Belo Horizonte**, (REF. 5 887)	190	6—00
	Total	**202**	**6—30**
	Ao Rio de Janeiro		
12 209	**Pela R.M.V.**, de Tiradentes a Barbacena, (REF. 12 205)	84	3—20
12 210	— **pela E.F.C.B.**, de Barbacena ao Rio	378	8—15
	Total	**462**	**11—35**
12 211	**Por ônibus**, de Tiradentes a Barbacena**, (REF. 12 205)	63	2—00
12 212	— **por ônibus**, de Barbacena** ao Rio**, (REF. 898)	306	6—00
	Total	**369**	**8—00**
	A Prados		
12 213	**Pela R.M.V.**, de Tiradentes á estação de Prados	18	0—40
12 214	— **por ônibus**, da estação de Prados a Prados	11	0—30
	Total	**29**	**1—10**
12 215	**Por ônibus**, de Tiradentes a Prados via Elvas (10) e entroncamento (19) e estação de Prados (26)	37	1—30
	A São João del Rei		
12 216	**Pela R.M.V.**, de Tiradentes a São João del Rei	13	0—30
12 217	**Por ônibus**, de Tiradentes a São João del Rei**, (REF. 12 207)	12	0—30
	459 — TIROS		
	A Belo Horizonte		
12 218	**Por ônibus**, de Tiros** a São Gotardo**, via Espinha (20) e Matutina (32)	54	2—30
12 219	— **por ônibus**, de São Gotardo** a Barra do Funchal, (REF. 11 228)	30	1—00
12 220	— **pela R.M.V.**, de Barra do Funchal a Belo Horizonre, (REF. 7 408)	335	14—50
	Total	**419**	**18—20**
12 221	**Por ônibus**, de Tiros** a São Gotardo**, (REF. 12 218)	54	2—30
12 222	— **por ônibus**, de São Gotardo** a Belo Horizonte**, (REF. 7 410)	334	8—00
	Total	**388**	**10—30**
	Ao Rio de Janeiro		
12 223	**Por ônibus**, de Tiros** a São Gotardo**, (REF. 12 218)	54	2—30
12 224	— **por ônibus**, de São Gotardo** a Barra do Funchal, (REF. 11 228)	30	1—00
12 225	— **pela R.M.V.**, de Barra do Funchal a Belo Horizonte, (REF. 7 408)	335	14—50
12 226	— **pela E.F.C.B.**, de Belo Horizonte ao Rio, (REF. 981)	640	14—25
	Total	**1 059**	**32—45**
12 227	**Por ônibus**, de Tiros** a São Gotardo**, (REF. 12 218)	54	2—30
12 228	— **por ônibus**, de São Gotardo** a Campos Altos**, (REF. 7 418)	74	3—40
12 229	— **pela R.M.V.**, de Campos Altos a Barra Mansa, (REF. 2 408)	610	24—50
12 230	— **pela E.F.C.B.**, de Barra Mansa ao Rio, (REF. 8)	154	2—50
	Total	**892**	**33—50**

Número de ordem (REF)	ITINERÁRIOS E MEIOS DE TRANSPORTE	Extensão em km	Tempo médio gasto em viagem h. — m.
12 231	**Por ônibus**, do Tiros** a São Gotardo**, (REF. 12 218)	54	2—30
12 232	— **por ônibus**, de São Gotardo** a Belo Horizonte**, (REF. 7 410)	334	8—00
12 233	— **por ônibus**, de Belo Horizonte** ao Rio**, (REF. 982)	472	10—00
	Total	**860**	**20—30**
12 234	**Por ônibus**, de Tiros** a São Gotardo**, (REF. 12 218)	54	2—30
12 235	— **por ônibus**, de São Gotardo** a Belo Horizonte**, (REF. 7 410)	334	8—00
12 236	— **por via aérea**, de Belo Horizonte ao Rio	348	1—15
	Total	**736**	**11—45**
	A Abaeté		
12 237	**Por ônibus**, de Tiros** a São Gotardo**, (REF. 12 218)	54	2—30
12 238	— **por ônibus**, de São Gotardo** a Dôres do Indaiá**, (REF. 11 246)	83	2—30
12 239	— **por ônibus**, de Dôres do Indaiá** a Abaeté**, via Quartel Geral (49)	49	1—45
	Total	**186**	**6—45**
12 240	**Por automóvel**, de Tiros** a Abaeté**, via Fragata (41), Rio Indaiá (47), Cedro de Abaeté (55) e Gamelão (77)	98	3—00
	A Carmo do Paranaiba		
12 241	**Por ônibus**, de Tiros** a Carmo do Paranaíba**, via Espia (9), Quintinos (24) e Campinas (35).	66	3—30
12 242	**Por ônibus**, de Tiros** a São Gotardo**. (REF. 12 218)	54	2—30
12 243	— **por ônibus**, de São Gotardo** a Carmo do Paranaíba**, via Guarda dos Ferreiros* (11) e entroncamento (24) e Pôrto dos Carreiros (50)	65	1—20
	Total	**119**	**3—50**
	A Matutina		
12 244	**Por ônibus**, de Tiros** a Matutina, via Espinha (20)	32	1—30
	A Morada Nova de Minas		
12 245	**Por ônibus**, de Tiros** a São Gonçalo do Abaeté**, via Serra do Moinho (31), Jaguará (54) e Canastrão (72)	116	4—30
12 246	— **por ônibus**, de São Gonçalo do Abaeté** a Morada Nova de Minas**, (REF. 11 142)	75	3—00
	Total	**191**	**7—30**
	A Patos de Minas		
12 247	**Por ônibus**, de Tiros** a Carmo do Paranaíba**, (REF. 12 241)	66	3—30
12 248	— **por ônibus**, de Carmo do Paranaiba** a Patos**, (REF. 2 573)	66	2—00
	Total	**132**	**5—30**
12 249	**Por ônibus**, de Tiros** a São Gotardo**, (REF. 12 218)	54	2—30
12 250	— **por ônibus**, de São Gotardo** a Patos de Minas**, via Guarda dos Ferreiros* (11), entroncamento (24), Carmo do Paranaiba** (65) e Lagoa Formosa* (101)	131	3—30
	Total	**185**	**6—00**
	A Quartel Geral		
12 251	**Por ônibus**, de Tiros** a São Gotardo**, (REF. 12 218)	54	2—30
12 252	— **por ônibus**, de São Gotardo** a Dôres do Indaiá**, (REF. 11 246)	83	2—30
12 253	— **por ônibus**, de Dôres do Indaiá** a Quartel Geral	28	1—00
	Total	**165**	**6—00**
12 254	**Por automóvel**, de Tiros** a Quartel Geral, via Fragata (41), Rio Indaiá (47), Cedro do Abaeté (55) e Alto da Cruz (73)	85	2—40
	A Rio Paranaiba		
12 255	**Por ônibus**, de Tiros** a São Gotardo**, (REF. 12 218)	54	2—30
12 256	— **por ônibus**, de São Gotardo** a Rio Paranaiba*, (REF. 7 426)	42	1—15
	Total	**96**	**3—45**
	A São Gonçalo do Abaeté		
12 257	**Por ônibus**, de Tiros** a São Gonçalo do Abaeté**, (REF. 12 245)	116	4—30

Número de ordem (REF)	ITINERÁRIOS E MEIOS DE TRANSPORTE	Extensão em km	Tempo médio gasto em viagem h. — m.
	A São Gotardo		
12 258	**Por ônibus**, de Tiros** a São Gotardo**, (REF. 12 218)	54	2—30
	A Canastrão		
12 259	**Por ônibus**, de Tiros** a Canastrão, via Serra do Moinho (31) e Jaguara (54)	72	3—00
	460 — TOCANTINS		
	A Belo Horizonte		
12 260	**Por automóvel**, de Tocantins* a estação de Tocantins	4	0—10
12 261	— **pela E.F.L.**, da estação de Tocantins a Juiz de Fora, via Furtado de Campos (48)	109	4—30
12 262	— **pela E.F.C.B.**, de Juiz de Fora a Belo Horizonte	365	8—35
	Total	**478**	**13—15**
12 263	**Por ônibus**, de Tocantins* a Juiz de Fora**, via Rio Pomba** (30), Tabuleiro* (44), Coronel Pacheco* (76) e Muçunge (95)	106	4—00
12 264	— **por ônibus**, de Juiz de Fora** a Belo Horizonte**, (REF. 1 110)	260	6—30
	Total	**366**	**10—30**
12 265	**Por ônibus**, de Tocantins *a Ubá**	15	0—30
12 266	— **por ônibus**, de Ubá** a Belo Horizonte**, (REF. 745)	304	11—00
	Total	**319**	**11—30**
	Ao Rio de Janeiro		
12 267	**Por automóvel**, de Tocantins* a estação de Tocantins	4	0—10
12 268	— **pela E.F.L.**, da estação de Tocantins ao Rio, via Furtado de Campo (48) e Três Rios (185)	310	11—05
	Total	**314**	**11—15**
12 269	**Por ônibus**, de Tocantins* a Juiz de Fora**, (REF. 12 263)	106	4—00
12 270	— **por ônibus**, de Juiz de Fora** ao Rio**, (REF. 1 115)	212	4—00
	Total	**318**	**8—00**
	A Dôres do Turvo		
12 271	**Por ônibus**, de Tocantins* a Ubá**	15	0—30
12 272	— **por ônibus**, de Ubá** a Dôres do Turvo, (REF. 10 268)	57	2—15
	Total	**72**	**2—45**
	A Pirauba		
12 273	**Por ônibus**, de Tocantins* a Rio Pomba**	30	1—00
12 274	— **pela E.F.L.**, de Rio Pomba a Piraúba, via Guarani (27)	43	1—45
	Total	**73**	**2—45**
12 275	**Por ônibus**, de Tocantins* a Rio Pomba**	30	1—00
12 276	— **por automóvel**, de Rio Pomba** a Piraúba	22	0—50
	Total	**52**	**1—50**
	A Rio Pomba		
12 277	**Por ônibus**, de Tocantins* a Rio Pomba**, via entroncamento (27)	30	1—00
	A Ubá		
12 278	**Por ônibus**, de Tocantins* a Ubá**	15	0—30
12 279	**Por automóvel**, de Tocantins* á estação de Tocantins	4	0—10
12 280	— **pela E.F.L.**, da estação de Tocantins a Ubá, via Ligação (7)	12	0—25
	Total	**16**	**0—35**
	461 — TOLEDO		
	A Belo Horizonte		
12 281	**Por automóvel**, de Toledo a Camanducáia**, via Tenentes (11) e Itapeva (24)	37	1—20
12 282	— **por ônibus**, de Camanducáia** a Pouso Alegre**, (REF. 1 795)	69	2—40
12 283	— **pela R.M.V.**, de Pouso Alegre a Belo Horizonte, (REF. 1 689)	846	29—25
	Total	**952**	**33—25**

Número de ordem (REF)	ITINERÁRIOS E MEIOS DE TRANSPORTE	Extensão em km	Tempo médio gasto em viagem h. — m.
12 284	**Por automóvel**, de Toledo a Camanducáia**, (REF. 12 281)	37	1—20
12 285	— **por ônibus**, de Camanducáia** a Pouso Alegre**, (REE, 1 795)	69	2—40
12 286	— **pela R.M.V.**, de Pouso Alegre a Cruzeiro, (REF. 1 691)	254	9—00
12 287	— **pela E.F.C.B.**, de Cruzeiro a Belo Horizonte, (REF. 482)	676	19—1[illegible]
	Total	1 036	32—15
12 288	**Por automóvel**, de Toledo a Camanducáia**, (REF. 12 281)	37	1—20
12 289	— **por ônibus**, e Camanducáia** a Pouso Alegre**, (REF. 1 795)	69	2—40
12 290	— **por ônibus**, de Pouso Alegre** a Belo Horizonte**, (REF. 1 310)	446	12—30
	Total	552	16—3[illegible]
	A Rio de Janeiro		
12 291	**Por automóvel**, de Toledo a Camanducáia**, (REF. 12 281)	37	1—20
12 292	— **por ônibus**, de Camanducáia** a Pouso Alegre**, (REF. 1 795)	69	2—4[illegible]
12 293	— **pela R.M.V.**, de Pouso Alegre a Cruzeiro, (REF. 1 691)	254	9—00
12 294	— **pela E.F.C.B.**, de Cruzeiro ao Rio, (REF. 325)	252	4—35
	Total	612	17—35
12 295	**Por ônibus**, de Toledo a Bragança Paulista	42	2—30
12 296	— **pela E.F.B.**, de Bragança Paulista a Campo Limpo	55	1—40
12 297	— **pela E.F.S.J.**, de Campo Limpo a São Paulo	49	0—55
12 298	— **pela E.F.C.B.**, e São Paulo ao Rio, (REF. 176)	500	9—2[illegible]
	Total	646	14—3[illegible]
12 299	**Por automóv.l**, de Toledo a Camanducáia**, (REF. 12 281)	37	1—20
12 300	— **por ônibus**, de Camanducáia** a Pouso Alegre**, (REF. 1 795)	69	2—40
12 301	— **por ônibus**, de Pouso Alegre** ao Rio**, (REF. 1 316	399	8—30
	Total	505	12—30
	A Camanducáia		
12 302	**Por automóvel**, de Toledo a Camanducáia**, (REF. 12 281)	37	1—20
	A Extrema		
12 303	**Por automóvel**, de Toledo a Extrema**, via Tenentes (11) e Rodeios (23)	28	1—30
	A Munhoz		
12 304	**Por automóvel**, de Toledo a Munhoz, via Pereira (5)	24	1—00
	A Bragança Paulista (Estado de São Paulo)		
12 305	**Por ônibus**, de Toledo a Bragança Paulista**	42	2—30
	A Socorro (Estado de São Paulo)		
12 306	**Por ônibus**, de Toledo a Bragança Paulista**	42	2—30
12 307	— **por ônibus**, de Bragança Paulista** a Socorro**	49	1—30
	Total	91	4—00
	462 — TOMBOS		
12 308	**Pela E.F.L.**, de Tombos a Três Rios, via Patrocínio do Muriaé (45), Recreio (114), Melo Barreto (173) e Pôrto Novo (181)	24	10—00
12 309	— **pela E.F.C.B.**, de Três Rios a Belo Horizonte	442	10—40
	Total	687	20—40
12 310	**Por ônibus**, de Tombos** a Muriaé**, via Porciumcula (9), Natividade do Carangola (22), Raposo (45), Nova Grécia (52), Eugenópolis* (59) e Pratinha (73)	87	3—00
12 311	— **por ônibus**, de Muriaé** a Leopoldina**, (REF. 7 949)	75	2—20
12 312	— **por ônibus**, de Leopoldina** a Juiz de Fora**, (REF. 2 368)	125	4—00
12 313	— **por ônibus**, de Juiz de Fora** a Belo Horizonte**, (REF. 1 110)	260	6—30
	Total	547	15—50

Número de ordem (REF)	ITINERÁRIOS E MEIOS DE TRANSPORTE	Extensão em km	Tempo médio gasto em viagem h. — m.
12 314	**Por ônibus**, de Tombos** a Muriaé**, (REF. 12 310)	87	3—00
12 315	— **por ônibus**, de Muriaé** a Cataguases**, (REF. 4 433)	70	2—00
12 316	— **por ônibus**, e Cataguases** a Ubá**, (REF. 2 276)	67	2—30
12 317	— **por ônibus**, de Ubá** a Belo Horizonte**, (REF. 745)	304	11—00
	Total	528	18—30
12 318	**Por ônibus**, de Tombos** a Carangola**, via Faria Lemos** (19)	34	1—20
12 319	— **por via aérea (IMPERIAL)**, de Carangola a Belo Horizonte	220	0—55
	Total	254	2—15
	Ao Rio de Janeiro		
12 320	**Pela E.F.L.**, de Tombos ao Rio, via Patrocínio do Muriaé (45), Recreio (114), Melo Barreto (173), Pôrto Novo (181) e Três Rios (245)	390	14—50
12 321	**Por ônibus**, de Tombos** a Muriaé**, (REF. 12 310)	87	3—00
12 322	— **por ônibus**, de Muriaé** ao Rio**, (REF. 4 440)	313	7—50
	Total	400	10—50
	A Carangola		
12 323	**Pela E.F.L.**, de Tombos a Carangola	35	1—10
12 324	**Por ônibus**, de Tombos** a Carangola**, via Faria Lemos** (19)	34	1—20
	A Eugenópolis		
12 325	**Pela E.F.L.**, de Tombos a Eugenópolis	37	1—25
12 326	**Por ônibus**, de Tombos** a Eugenópolis*, via Porciuncula (9), Natividade do Carangola (22), Raposo (45) e Nova Grécia (52)	59	2—00
12 327	**Por automóvel**, de Tombos** a Eugenópolis*, via Porciuncula (9), D. Emília (16), Antônio Prado (22) e Coelho Bastos (31)	35	1—30
	A Faria Lemos		
12 328	**Pela E.F.L.**, de Tombos a Faria Lemos	18	0—35
12 329	**Por ônibus**, de Tombos** a Faria Lemos**	19	0—40
	A São Francisco do Glória		
12 330	**Pela E.F.L.**, de Tombos a Carangola	35	1—10
12 331	— **por ônibus**, de Carangola**.a São Francisco do Glória, (REF. 2 389)	42	2—30
	Total	77	3—40
12 332	**Por ônibus**, de Tombos** a Carangola**, (REF. 12 324)	34	1—20
12 333	— **por ônibus**, de Carangola** a São Francisco do Glória, (REF. 2 389)	42	2—30
	Total	76	3—50
	A Vieiras		
12 334	**Por automóvel**, de Tombos** a Vieiras, via Pedra Dourada (25)	40	2—00
	A Natividade do Carangola (Estado do Rio)		
12 335	**Pela E.F.L.**, de Tombos a Natividade do Carangola, via Porciuncula (8)	21	0—45
12 336	— **Por ônibus**, de Tombos** a Natividade do Carangola, via Porciuncula (9)	22	1—00
	A Porciuncula (Estado do Rio)		
12 337	**Pela E.F.L.**, de Tombos a Porciuncula	8	0—15
12 338	**Por ônibus**, de Tombos** a Porciuncula	9	0—20

Número de ordem (REF)	ITINERÁRIOS E MEIOS DE TRANSPORTE	Extensão em km	Tempo médio gasto em viagem h. — m.
	A Catuné		
12 339	**Por ônibus**, de Tombos** a Catuné	18	1—00
	A Pedra Dourada		
12 340	**Por ônibus**, de Tombos** a Pedra Dourada	25	1—10
	463 — TRÊS CORAÇÕES		
	A Belo Horizonte		
12 341	**Pela R.M.V.**, de Três Corações a Belo Horizonte, (REF. 1 851)	601	20—30
12 342	**Por automóvel**, de Três Corações** a Belo Horizonte**, via Ponte do Rio Verde (10), Serrinha (24), Carmo da Cachoeira** (43), entroncamento (67), Lavras** (84), Ponte do Funil (100), Santo Antônio do Amparo** (136), Lajinha (181), Oliveira** (187), Brasilândia (205), Japão Grande (220), Carmópolis de Minas** (226), Ponte do Rio Pará (239), Itaguara* (258), Porteiras (274), Igarapé (298), São Joaquim de Bicas* (305), Betim* (317) e Parque Industrial* (339)	348	11—00
12 343	**Por via aérea (C.R.A.N.)**, de Três Corações a Belo Horizonte	260	1—05
	Ao Rio de Janeiro		
12 344	**Pela R.M.V.**, de Três Corações a Cruzeiro, via Freitas (64) e Soledade de Minas (81)	170	5—45
12 345	— **pela E.F.C.B.**, de Cruzeiro ao Rio, (REF. 325)	252	4—35
	Total	**422**	**10—20**
12 346	**Por ônibus**, de Três Corações** a Caxambu**, via Taquaral (10), Cambuquira**(21), Cigano (27), Triângulo (32), São Domingos (37), Conceição do Rio Verde** (58), e Águas de Contendas (66)	86	2—45
12 347	— **por ônibus**, de Caxambu** ao Rio**, (REF. 815)	283	7—00
	Total	**369**	**9—45**
12 348	**Por via aérea (C.R.A.N.)**, de Três Corações ao Rio	255	1—00
	A Baependi		
12 349	**Pela R.M.V.**, de Três Corações a Baependi, via Freitas (64) e Soledade de Minas (81)	111	3—40
12 350	**Por ônibus**, de Três Corações** a Baependi**, via Taquaral (10), Cambuquira** (21), Cigano (27), Triângulo (32), São Domingos (37), Conceição do Rio Verde** (58), Águas de Contenda (66) e Caxambu** (86)	92	3—00
	A Cambuquira		
12 351	**Pela R.M.V.**, de Três Corações a Cambuquira, via Freitas (64)	133	6—00
12 352	**Por ônibus**, de Três Corações** a Cambuquira**, via Taquaral (10)	21	0—45
	A Campanha		
12 353	**Por ônibus**, de Três Corações** a Cambuquira**, (REF. 12 352)	21	0—45
12 354	— **por ônibus**, de Cambuquira** a Campanha**, (REF. 1 862)	20	0—40
	Total	**41**	**1—25**
12 355	**Pela R.M.V.**, de Três Corações a Campanha, via Freitas (64)	150	6—30
	A Carmo da Cachoeira		
12 356	**Pela R.M.V.**, de Três Corações a Carmo da Cachoeira	41	1—20
12 357	**Por automóvel**, de Três Corações** a Carmo da Cachoeira**, via entroncamento da Fernão Dias (10) e Serrinha (24)	43	1—20

Número de ordem (REF)	ITINERÁRIOS E MEIOS DE TRANSPORTE	Extensão em km	Tempo médio gasto em viagem h. — m.
	A Conceição do Rio Verde		
12 358	**Pela R.M.V.**, de Três Corações a Conceição do Rio Verde	44	1—35
12 359	**Por ônibus**, de Três Corações** a Conceição do Rio Verde**, via Taquaral (10), Cambuquira** (21), Cigano (27), Triângulo (32) e São Domingos (37)	58	2—00
	A Luminárias		
12 360	**Por ônibus**, de Três Corações** a Luminárias*, via Carneiro de Rezende (7), Eremita (43) e Campo do Meio (56)	65	2—30
	A Varginha		
12 361	**Pela R.M.V.**, de Três Corações a Varginha	34	1—10
12 362	**Por ônibus**, de Três Corações** a Varginha**, via Ponte do Rio Verde (10)	32	1—00
	464 — TRÊS PONTAS		
	A Belo Horizonte		
12 363	**Pela R.M.V.**, de Três Pontas a Belo Horizonte, via Espera (20), Três Corações (92), Lavras (186), Ribeirão Vermelho (195), Garças de Minas (395), Divinópolis (537) e Azurita (615)	692	24—00
12 364	**Por ônibus**, de Três Pontas** a Nepomuceno**, via Mato Sêco (22) e entroncamento (38)	42	2—00
12 365	— **por ônibus**, de Nepomuceno** a Lavras**, (REF. 8 138)	35	1—10
12 366	— **por ônibus**, de Lavras** a Belo Horizonte**, (REF. 3 353)	261	8—00
	Total	**338**	**11—10**
12 367	**Por ônibus**, de Três Pontas** a Varginha**, via Pedra Negra (12)	34	1—30
12 368	— **por via aérea (C.R.A.N.)**, de Varginha a Belo Horizonte	242	1—05
	Total	**276**	**2—35**
	Ao Rio de Janeiro		
12 369	**Pela R.M.V.**, de Três Pontas a Cruzeiro, (REF. 1 129)	262	11—35
12 370	— **pela E.F.C.B.**, de Cruzeiro ao Rio, (REF. 325)	252	4—35
	Total	**514**	**16—10**
12 371	**Por automóvel**, de Três Pontas** ao Rio**, via Pedra Negra (12), Varginha** (34), Ponte do Rio Verde (56), Três Corações** (66), Cambuquira** (87), Triângulo (98), Conceição do Rio Verde** (124), Águas de Contendas (132), Caxambu** (152), Vidinha (173), Pouso Alto* (182), Santana do Capivarí* (190), Itamonte** (200), Capelinha do Picú (209), Registro do Picú (220), Engenheiro Passos (246) e daí pela BR—2 (rodovia Presidente Dutra)	435	10—30
	A Boa Esperança		
12 372	**Por ônibus**, de Três Pontas** a Boa Esperança**, via Santana da Vargem (18), Mota (26) e São Pedro (32)	44	1—30
12 373	**Por ônibus**, de Três Pontas** a Boa Esperança**, via Santana da Vargem (18) e Coqueiral** (33)	55	2—30
	A Campos Gerais		
12 374	**Por ônibus**, de Três Pontas** a Campos Gerais**, via entroncamento (10)	42	1—30
	A Carmo da Cachoeira		
12 375	**Pela R.M.V.**, de Três Pontas a Carmo da Cachoeira, via Espera (20) e Três Corações (92)	133	4—15
12 376	**Por automóvel**, de Três Pontas** a Carmo da Cachoeira**, via Capão (12), Pinheiros (32) e entroncamento (45)	54	1—30
	A Coqueiral		
12 377	**Por ônibus**, de Três Pontas** a Coqueiral**, via Santana da Vargem (18)	33	1—15

Número de ordem (REF)	ITINERÁRIOS E MEIOS DE TRANSPORTE	Extensão em km	Tempo médio gasto em viagem h. — m.
	A Elói Mendes		
12 378	**Por ônibus**, de Três Pontas** a Varginha**, via Pedra Negra (12)	34	1—20
12 379	— **por ônibus**, de Varginha** a Elói Mendes**, via Buenos (8)	20	0—40
	Total	**54**	**2—00**
	A Nepomuceno		
12 380	**Por ônibus**, de Três Pontas** a Nepomuceno**, via Mato Sêco (22) e entroncamento (38)	42	2—00
	A Paraguaçu		
12 381	**Por ônibus**, de Três Pontas** a Paraguaçú**, via Martinho Campos (18) e Pontalete (27)	45	2—00
	A Varginha		
12 382	**Pela R.M.V.**, de Três Pontas a Varginha, via Espera (20)	57	2—15
12 383	**Por ônibus**, de Três Pontas** a Varginha**, (REF. 12 378)	34	1—20
	A Pontalete		
12 384	**Pela R.M.V.**, de Três Pontas a Pontalete, via Espera (20)	31	1—25
12 385	**Por ônibus**, de Três Pontas** a Pontalete, via Martinho Campos (18)	27	1—10
	A Santana da Vargem		
12 386	**Por ônibus**, de Três Pontas** a Santana da Vargem	18	0—30
	465 — TUMIRITINGA		
	A Belo Horizonte		
12 387	**Pela E.F.V.M.**, de Tumiritinga a Nova Era, via Desembargador Drumond (248)	257	6—50
12 388	— **pela E.F.C.B.**, de Nova Era a Belo Horizonte, (REF. 92)	185	7—20
	Total	**442**	**14—10**
12 389	**Pela E.F.V.M.**, de Tumiritinga a Governador Valadares	44	1—00
12 390	— **por ônibus**, de Governador Valadares** a Belo Horizonte**, (REF. 94)	445	14—00
	Total	**489**	**15—00**
12 391	**Pela E.F.V.M.**, de Tumiritinga a Governador Valadares	44	1—00
12 392	— **por via aérea (C.R.A.N.)**, de Governador Valadares a Belo Horizonte	238	0—50
	Total	**282**	**1—50**
	Ao Rio de Janeiro		
12 393	**Pela E.F.V.M.**, de Tumiritinga a Nova Era, (REF. 12 387)	257	6—50
12 394	— **pela E.F.C.B.**, de Nova Era ao Rio, (REF. 99)	745	22—30
	Total	**1 002**	**29—20**
12 395	**Pela E.F.V.M.**, de Tumiritinga a Vitória, (Pedro Nolasco)	286	7—10
12 396	— **pela E.F.L.**, de Vitória ao Rio, (REF. 102)	641	22—05
	Total	**927**	**29—15**
12 397	**Pela E.F.V.M.**, de Tumiritinga a Vitória, (Pedro Nolasco)	286	7—10
12 398	— **pela Navegação Marítima**, de Vitória ao Rio	491	24—00
	Total	**777**	**31—10**
12 399	**Pela E F.V.M.**, de Tumiritinga a Governador Valadares	44	1—00
12 400	— **por ônibus**, de Governador Valadares** a Caratinga**, (REF. 104)	121	3—30
12 401	— **por ônibus**, de Caratinga** ao Rio**, (REF. 105)	498	13—00
	Total	**663**	**17—30**
12 402	**Pela E.F.V.M.**, de Tumiritinga a Governador Valadares	44	1—00
12 403	— **por via aérea (C.R.A.N.)**, de Governador Valadares ao Rio, (REF. 107)	586	2—10
	Total	**630**	**3—10**

Número de ordem (REF)	ITINERÁRIOS E MEIOS DE TRANSPORTE	Extensão em km	Tempo médio gasto em viagem h. — m.
	A Conselheiro Pena		
12 404	**Pela E.F.V.M.**, de Tumiritinga a Conselheiro Pena	37	1—05
	A Galiléia		
12 405	**Pela E.F.V.M.**, de Tumiritinga a Galiléia, (estação de São Tomé do Rio Doce)	13	0—20
12 406	**Por automóvel**, de Tumiritinga a Galiléia**, via entroncamento (12)	27	1—15
	A Governador Valadares		
12 407	**Pela E.F.V.M.**, de Tumiritinga a Governador Valadares	44	1—00
12 408	**Por automóvel**, de Tumiritinga a Governador Valadares**, via entroncamento (12), Central de Santa Helena (36), São Vitor (58), Suaçuí (72) e Capim (84)	90	3—00
	A Itanhomi		
12 409	**Por automóvel**, de Tumiritinga a Itanhomi, via Bom Jesus da Vista Alegre (19)	42	2—30
	A Tarumirim		
12 410	**Pela E.F.V.M.**, de Tumiritinga a Governador Valadares**	44	1—00
12 411	— **por ônibus**, de Governador Valadares** a Tarumirim*, (REF. 3 317)	73	2—30
	Total	117	3—30
12 412	**Por automóvel**, de Tumiritinga a Tarumirim*, via Bom Jesus da Vista Alegre (17), Itanhomi (42) e Alto Queiroga (51)	66	3—30
	A São Geraldo de Tumiritinga		
12 413	**Por automóvel**, de Tumiritinga a São Geraldo de Tumiritinga	32	1—40
	466 — TUPACIGUARA		
	A Belo Horizonte		
12 414	**Por ônibus**, de Tupaciguara** a Uberlândia**, via Mato Grosso (20) e Chapetuba (38)	73	2—40
12 415	— **pela C.M.E.F.**, de Uberlândia a Uberaba	135	3—50
12 416	— **pela R.M.V.**, de Uberaba a Belo Horizonte, (REF. 161)	752	25—00
	Total	960	31—30
12 417	**Por ônibus**, de Tupaciguara** a Uberlândia**, (REF. 12 414)	73	2—40
12 418	— **por ônibus**, de Uberlândia** a Belo Horizonte**, (REF. 2 111)	632	18—00
	Total	705	20—40
12 419	**Por ônibus**, de Tupaciguara** a Uberlândia**, (REF. 12 414)	73	2—40
12 420	— **por via aérea (C.R.A.N.)**, de Uberlândia a Belo Horizonte	453	1—50
	Total	526	4—30
	Ao Rio de Janeiro		
12 421	**Por ônibus**, de Tupaciguara** a Uberlândia**, (REF 12 414)	73	2—40
12 422	— **pela C.M.E.F.**, de Uberlândia a Uberaba	135	3—50
12 423	— **pela R.M.V.**, de Uberaba a Belo Horizonte, (REF. 161)	752	25—00
12 424	— **pela E.F.C.B.**, de Belo Horizonte ao Rio, (REF. 981)	640	14—25
	Total	1 600	45—55
12 425	**Por ônibus**, de Tupaciguara** a Uberlândia**, (REF. 12 414)	73	2—40
12 426	— **pela C.M.E.F.**, de Uberlândia a Uberaba	135	3—50
12 427	— **pela R.M.V.**, de Uberaba a Barra Mansa, (REF. 170)	949	35—55
12 428	— **pela E.F.C.B.**, de Barra Mansa ao Rio, (REF. 8)	154	2—50
	Total	1 311	45—15

Número de ordem (REF)	ITINERÁRIOS E MEIOS DE TRANSPORTE	Extensão em km	Tempo médio gasto em viagem h. — m.
12 429	**Por ônibus**, de Tupaciguara** a Uberlândia**, (REF. 12 414)	73	2—40
12 430	— **pela C.M.E.F.**, de Uberlândia a Campinas, (REF. 2 123)	672	19—30
12 431	— **pela C.P.E.F.**, de Campinas a Jundiaí	45	0—35
12 432	— **pela E.F.S.J.**, de Jundiaí a São Paulo	62	1—00
12 433	— **pela E.F.C.B.**, de São Paulo ao Rio, (REF. 176)	500	9—25
	Total	1 352	33—10
12 434	**Por ônibus**, de Tupaciguara** a Uberlândia**, (REF. 12 414)	73	2—40
12 435	— **por ônibus**, de Uberlândia** a Belo Horizonte**, (REF. 2 111)	632	18—00
12 436	— **por ônibus**, de Belo Horizonte** ao Rio**, (REF. 982)	472	10—00
	Total	1 177	30—40
12 437	**Por ônibus**, de Tupaciguara** a Uberlândia**, (REF. 12 414)	73	2—40
12 438	— **por via aérea (C.R.A.N.)**, de Uberlândia ao Rio, (REF. 2 131)	705	2—50
	Total	778	5—30
	A Araguari		
12 439	**Por ônibus**, de Tupaciguara** a Araguari**, via Ponte Melo Viana (19), Buracão (26), Piracaiba (44) e São João (65)	82	3—30
	A Centralina		
12 440	**Por ônibus**, de Tupaciguara** Centralina**, via Brilhante (27) e Garcia (54)	78	2—30
	A Monte Alegre de Minas		
12 441	**Por ônibus**, de Tupaciguara** a Monte Alegre de Minas**, via Brilhante (27), Garcia (54) e entroncamento (84)	97	4—00
12 442	**Por automóvel**, de Tupaciguara** a Monte Alegre de Minas**, via Cachoeira da Piedade (19)	49	1—40
	A Uberlândia		
12 443	**Por ônibus**, de Tupaciguara** a Uberlândia**, (REF. 12 414)	73	2—40
	A Buriti Alegre (Estado de Goiás)		
12 444	**Por ônibus**, de Tupaciguara** a Burití Alegre, via Brilhante (27), Araporã (70) e Itumbiara (75)	128	6—20
	A Corumbaiba (Estado de Goiás)		
12 445	**Por automóvel**, de Tupaciguara** a Corumbaiba, via Ponte Melo Viana (19), Buracão (26) e Ponte Mariano (37)	78	3—30
12 446	**Por automóvel**, de Tupaciguara** a Corumbaiba, via Porto Mangueira (30)	58	2—20
	A Itumbiara (Estado de Goiás)		
12 447	**Por ônibus**, de Tupaciguara** a Itumbiara, via Brilhante (27) e Araporã (70)	75	3—00
	A Araporã		
12 448	**Por ônibus**, de Tupaciguara** a Araporã, via Brilhante (27)	70	3—00
	467 — TURMALINA		
	A Belo Horizonte		
12 449	**Por automóvel**, de Turmalina a Capelinha**, via entroncamento de Turmalina (14)	74	2—30
12 450	— **por ônibus**, de Capelinha** a Belo Horizonte**, (REF. 2 180)	512	16—00
	Total	586	18—30
12 451	**Por automóvel**, de Turmalina** a Capelinha**, (REF. 12 449)	74	2—30
12 452	— **por ônibus**, de Capelinha** a Diamantina**, (REF. 2 181)	178	8—00
12 453	— **pela E.F.C.B.**, de Diamantina a Belo Horizonte, (REF. 2 182)	424	16—00
	Total	676	26—30

Número de ordem (REF)	ITINERÁRIOS E MEIOS DE TRANSPORTE	Extensão em km	Tempo médio gasto em viagem h. — m.
12 454	**Por automóvel**, de Turmalina** a Belo Horizonte**, via entroncamento (18), Calumbis (78), Couto de Magalhães (143), Mendanha (155), Diamantina** (195), Guinda (207), Gouvêa** (237), Ponte do Parauna (294), Inimutaba (338), Curvelo** (347), São José da Lagoa (398), Paraopeba** (422), Cedro Velho (425), Sete Lagoas** (452), Prudente de Morais (464), Matozinhos** (476), Pedro Leopoldo** (486), Dr. Lund (491), entroncamento (506), Venda Nova* (516) e Pampulha* (530)	539	14—00
	Ao Rio de Janeiro		
12 455	**Por automóvel**, de Turmalina** a Capelinha**, (REF. 12 449)	74	2—30
12 456	— **por ônibus**, de Capelinha** a Diamantina**, (REF. 2 181)	178	8—00
12 457	— **pela E.F.C.B.**, de Diamantina ao Rio, (REF. 2 184)	1 000	31—00
	Total	1 252	41—30
12 458	**Por automóvel**, de Turmalina** a Capelinha**, (REF. 12 449)	74	2—30
12 459	— **por ônibus**, de Capelinha** a Belo Horizonte**, (REF. 2 180)	512	16—00
12 460	— **pela E.F.C.B.**, de Belo Horizonte ao Rio, (REF. 981)	640	14—25
	Total	1 226	32—55
12 461	**Por automóvel**, de Turmalina** a Capelinha** REF. 12 449)	74	2—30
12 462	— **por ônibus**, de Capelinha** a Belo Horizonte**, (REF. 2 180)	512	16—00
12 463	— **por ônibus**, de Belo Horizonte** ao Rio**, (REF. 982)	472	10—00
	Total	1 058	28—30
	A Bocaiuva		
12 464	**Por automóvel**, de Turmalina** a Capelinha**, (REF. 12 449)	74	2—30
12 465	— **por ônibus**, de Capelinha** a Diamantina**, (REE. 2 181)	178	8—00
12 466	— **pela E.F.C.B.**, de Diamantina a Bocaiuva, (REF. 3 848)	341	11—40
	Total	593	22—10
12 467	**Por automóvel**, de Turmalina** a Bocaiuva**, via entroncamento (53), Serra Branca (76) Ólhos Dágua (118) e Ribeirão (136)	172	7—30
	A Capelinha		
12 468	**Por automóvel**, de Turmalina** a Capelinha**, (REF. 12 449)	74	2—30
	A Grão Mogol		
12 469	**Por automóvel**, de Turmalina** a Grão Mogol, via entroncamento (11), Minas Novas (29), Chapada (47), Berilo (75), Virgem da Lapa (105) e entroncamento (173)	208	10—00
12 470	**A cavalo**, de Turmalina a Grão Mogol	90	17—00
	A Itamarandiba		
12 471	**Por automóvel**, de Turmalina** a Capelinha**, (REF. 12 449)	74	2—30
12 472	— **por ônibus**, de Capelinha** a Itamarandiba*	55	2—00
	Total	129	4—30
	A Minas Novas		
12 473	**Por automóvel**, de Turmalina** a Minas Novas, via entroncamento de Turmalina (11)	29	1—15
	A Caçaratiba		
12 474	**Por automóvel**, de Turmalina** a Caçaratiba, via entroncamento (28)	53	2—00
	A Veredinha		
12 475	**Por automóvel**, de Turmalina** a Veredinha	15	0—50
	468 — UBÁ		
	A Belo Horizonte		
12 476	**Pela E.F.L.**, de Ubá a Ponte Nova	140	5—10
12 477	— **pela E.F.C.B.**, de Ponte Nova a Belo Horizonte, (REF. 51)	252	10—15
	Total	392	15—25
12 478	**Por ônibus**, de Ubá** a Belo Horizonte**, (REF. 745)	304	11—00

Número de ordem (REF)	ITINERÁRIOS E MEIOS DE TRANSPORTE	Extensão em km	Tempo médio gasto em viagem h. — m.
12 479	**Pela E.F.L.**, de Ubá a Juiz de Fora, (REF. 1 484)	127	5—50
12 480	— **pela E.F.C.B.**, de Juiz de Fora a Belo Horizonte	365	8—35
	Total	492	14—25
12 481	**Por ônibus**, de Ubá** a Juiz de Fora**, (REF. 460)	121	4—00
12 482	— **por ônibus**, de Juiz de Fora** a Belo Horizonte**, (REF. 1 110)	260	6—30
	Total	381	10—30
12 483	**Por ônibus**, de Ubá** a Juiz de Fora**, (REF. 460)	121	4—00
12 484	— **pela E.F.C.B.**, de Juiz de Fora a Belo Horizonte	365	8—35
	Total	486	12—35
	Ao Rio de Janeiro		
12 485	**Pela E.F.L.**, de Ubá ao Rio, (REF. 1 495)	322	11—05
12 486	**Por ônibus**, de Ubá** a Juiz de Fora**, (REF. 460)	121	4—00
12 487	— **por ônibus**, de Juiz de Fora** ao Rio**, (REF. 461)	212	4—00
	Total	333	8—00
12 488	**Por ônibus**, de Ubá** a Juiz de Fora**, (REF. 460)	121	4—00
12 489	— **pela E.F.C.B.**, de Juiz de Fora ao Rio	275	5—55
	Total	396	9—55
	A Astolfo Dutra		
12 490	**Pela E.F.L.**, de Ubá a Astolfo Dutra, via Ligação (5)	35	1—10
12 491	**Por ônibus**, de Ubá** a Astolfo Dutra**, via Guidoval* (21) e entroncamento (42)	48	1—30
	A Dôres do Turvo		
12 492	**Por ônibus**, de Ubá** a Dôres do Turvo, via Divino de Ubá (23) e Senador Firmino* (43)	57	2—15
	A Guidoval		
12 493	**Por ônibus**, de Ubá** a Guidoval*	21	0—50
	A Paula Candido		
12 494	**Por ônibus**, de Ubá** a Paula Cândido, via Divino de Ubá (23)	41	1—20
	A Pirauba		
12 495	**Pela E.F.L.**, de Ubá a Pirauba, via Ligação (5)	30	1—35
12 496	**Por automóvel**, de Ubá** a Piraúba, via Rodeiro (19), Diamante (22), Sobral Pinto (30) e Campestre (34)	47	2—30
	A Senador Firmino		
12 497	**Por ônibus**, de Ubá** a Senador Firmino*, via Divino de Ubá (23)	43	1—30
	A Tocantins		
12 498	**Por ônibus**, de Ubá** a Tocantins*	15	0—30
12 499	**Pela E.F.L.**, de Ubá a est. de Tocantins, via Ligação (5)	12	0—25
12 500	— **por automóvel**, da est. de Tocantins a Tocantins*	4	0—10
	Total	16	0—35
	A Visconde do Rio Branco		
12 501	**Pela E.F.L.**, de Ubá a Visconde do Rio Branco	22	1—00
12 502	**Por ônibus**, de Ubá** a Visconde do Rio Branco**	23	0—50

Número de ordem (REF)	ITINERÁRIOS E MEIOS DE TRANSPORTE	Extensão em km	Tempo médio gasto em viagem h. — m.
	A Diamante de Ubá		
12 503	**Pela E.F.L.**, de Ubá a Diamante de Ubá, via Ligação (5)	17	0—40
12 504	**Por ônibus**, de Ubá** a Diamante de Ubá, via Córrego Alegre (4) e Rodeiro (19)	22	0—50
	A Divino de Ubá		
12 505	**Por ônibus**, do Ubá** a Divino de Ubá	23	0—50
	A Rodeiro		
12 506	**Por ônibus**, de Ubá** a Rodeiro, via Córrego Alegre (4)	19	0—40
	A Ubari		
12 507	**Por ônibus**, de Ubá** a Ubari, via entroncamento (5)	22	1—00
	469 — UBERABA		
	A Belo Horizonte		
12 508	**Pela R.M.V.**, de Uberaba a Belo Horizonte, (REF. 161)	752	25—00
12 509	**Por ônibus**, de Uberaba** a Belo Horizonte**, (REF. 163)	587	14—00
12 510	**Por via aérea (C.R.A.N.)**, de Uberaba a Belo Horizonte	418	1—40
	Ao Rio de Janeiro		
12 511	**Pela R.M.V.**, de Uberaba a Belo Horizonte, (REF. 161)	752	25—00
12 512	— **pela E.F.C.B.**, de Belo Horizonte ao Rio, (REF. 981)	640	14—25
	Total	**1 392**	**39—25**
12 513	**Pela R.M.V.**, de Uberaba a Barra Mansa, (REF. 170)	949	35—55
12 514	— **pela E.F.C.B.**, de Barra Mansa ao Rio, (REF. 8)	154	2—50
	Total	**1 103**	**38—45**
12 515	**Pela C.M.E.F.**, de Uberaba a Campinas	537	20—20
12 516	— **pela .C.P.E.F.**, de Campinas a Jundiaí	45	0—35
12 517	— **pela E.F.S.J.**, de Jundiaí a São Paulo	62	1—00
12 518	— **pela E.F.C.B.**, de São Paulo ao Rio, (REF. 176)	500	9—25
	Total	**1 144**	**31—20**
12 519	**Por ônibus**, de Uberaba** a Belo Horizonte**, (REF. 163)	587	14—00
12 520	— **por ônibus**, de Belo Horizonte** ao Rio**, (REF. 982)	472	10—00
	Total	**1 059**	**24—00**
12 521	**Por via aérea (C.R.A.N.)**, de Uberaba ao Rio	610	2—20
	A Água Comprida		
12 522	**Por ônibus**, de Uberaba **a Água Comprida, via Aramino (8) e Divisa (20)	42	1—40
	A Conceição das Alagoas		
12 523	**Por ônibus**, de Uberaba** a Conceição das Alagoas**, (REF. 183)	56	2—00
	A Conquista		
12 524	**Pela C.M.E.F.**, de Uberaba a Conquista	76	2—30
12 525	**Por ônibus**, de Uberaba** a Conquista**, via entroncamento (31) Dourados (53)	61	2—30

Número de ordem (REF)	ITINERÁRIOS E MEIOS DE TRANSPORTE	Extensão em km	Tempo médio gasto em viagem h. — m.
	A Indianópolis		
12 526	**Por automóvel**, de Uberaba** a Indianópolis, via Santa Rosa (16), Almeida Campos* (49), Fanecos (70) e entroncamento (119)	132	4—30
	A Nova Ponte		
12 527	**Por ônibus**, de Uberaba** a Nova Ponte*, via Santa Rosa (16), Almeida Campos* (49), Fanecos (70) e entroncamento (98)	108	3—30
	A Sacramento		
12 528	**Por ônibus**, de Uberaba** a Sacramento**, via entroncamento (31), Dourados (53) e Conquista** (61)	83	3—00
12 529	**Pela C.M.E.F.**, de Uberaba á estação de Secramento	91	3—10
12 530	— **por ônibus**, da estação de Sacramento a Sacramento**	14	0—30
	Total	**105**	**3—40**
	A Uberlândia		
12 531	**Pela C.M.E.F.**, de Uberlândia a Uberaba	135	3—50
12 532	**Por ônibus**, de Uberaba **a Uberlândia**, via Santa Rosa (16), Almeida Campos* (49), Fanecos (70) e entroncamento (138)	153	4—00
12 533	**Por via aérea (C.R.A.N.)**, de Uberaba a Uberlândia	95	0—25
	A Veríssimo		
12 534	**Por ônibus**, de Uberaba** a Veríssimo*, via Aramino (8), Chuá (21) e J. Baiano (31)	45	1—30
	A Igarapava (Estado de São Paulo)		
12 535	**Pela C.M.E.F.**, de Uberaba a Igarapava	18	1—20
12 536	**Por ônibus**, de Uberaba** a Igarapava, via entroncamento (31) e Delta (35)	51	1—30
	A Baixa		
12 537	**Por ônibus**, de Uberaba** a Baixa	23	0—50
	470 — UBERLÂNDIA		
	A Belo Horizonte		
12 538	**Pela C.M.E.F.**, de Uberlândia a Uberaba	135	3—50
12 539	— **pela R.M.V.**, de Uberaba a Belo Horizonte, (REF. 161)	752	25—00
	Total	**887**	**28—50**
12 540	**Por ônibus**, de Uberlândia** a Belo Horizonte**, (REF. 2 111)	632	18—00
12 541	**Por via aérea (C.R.A.N.)**, de Uberlândia a Belo Horizonte	453	1—50
	Ao Rio de Janeiro		
12 542	**Pela C.M.E.F.**, de Uberlândia a Uberaba	135	3—50
12 543	— **pela R.M.V.**, de Uberaba a Belo Horizonte, (REF. 161)	752	25—00
12 544	— **pela E.F.C.B.**, de Belo Horizonte ao Rio, (REF. 981)	640	14—25
	Total	**1 527**	**43—15**
12 545	**Pela C.M.E.F.**, de Uberlândia a Uberaba	135	3—50
12 546	— **pela R.M.V.**, de Uberaba a Barra Mansa, (REF. 170)	949	35—55
12 547	— **pela E.F.C.B.**, de Barra Mansa ao Rio, (REF. 8)	154	2—50
	Total	**1 238**	**42—35**

Número de ordem (REF)	ITINERÁRIOS E MEIOS DE TRANSPORTE	Extensão em km	Tempo médio gasto em viagem h. — m.
12 548	**Pela C.M.E.F.**, de Uberlândia a Campinas, (REF. 2 123)	672	19—30
12 549	— **pela C.P.E.F.**, de Campinas a Jundiaí	45	0—35
12 550	— **pela E.F.S.J.**, de Jundiaí a São Paulo	62	1—00
12 551	— **pela E.F.C.B.**, de São Paulo ao Rio, (REF. 176)	500	9—25
	Total	1 279	13—20
12 552	**Por ônibus**, de Uberlândia** a Belo Horizonte**, (REF. 2 111)	632	18—00
12 553	— **por ônibus**, de Belo Horizonte** ao Rio**, (REF. 982)	472	10—00
	Total	1 104	28—00
12 554	**Por via aérea, (C.R.A.N.)**, de Uberlândia ao Rio, via Uberaba (95)	705	2—50
	A Araguari		
12 555	**Pela C.M.E.F.**, de Uberlândia a Araguari	45	1—50
12 556	**Por ônibus**, de Uberlândia** a Araguari**, via Ponte Cesário Alvim (31) e entroncamento (49)	56	2—00
12 557	**Por via aérea (C.R.A.N.)**, de Uberlândia a Araguari	35	0—10
	A Indianópolis		
12 558	**Por ônibus**, de Uberlândia** a Indianópolis, via entroncamento (34)	47	1—45
	A Monte Alegre de Minas		
12 559	**Por ônibus**, de Uberlândia** a Monte Alegre do Minas**, via Chapetuba (35)	72	2—00
	A Prata		
12 560	**Por ônibus**, de Uberlândia** a Prata**, via entroncamento (11), Usina Poções (66) e entroncamento (86)	101	3—30
12 561	**Por ônibus**, de Uberlândia** a Prata**, via entroncamento (11), Miraporanga (47), Jardinésia (81) e entroncamento (99)	114	4—00
	A Tupaciguara		
12 562	**Por ônibus**, do Uberlândia** a Tupaciguara**, via Chapetuba (35) e Mato Grosso (53)	73	2—40
	A Uberaba		
12 563	**Pela C.M.E.F.**, de Uberlândia a Uberaba	135	3—50
12 564	**Por ônibus**, de Uberlândia** a Uberaba**, via entroncamento (15), Fanecos (83), Almoida Campos* (104) e Santa Rosa (137)	153	4—00
12 565	**Por via aérea (C.R.A.N.)**, de Uberlândia a Uberaba	95	0—25
	A Veríssimo		
12 566	**Pela C.M.E.F.**, de Uberlândia a Uberaba	135	3—50
12 567	— **por ônibus**, de Uberaba** a Veríssimo*, (REF. 12 534)	45	1—30
	Total	180	5—20
12 568	**Por ônibus**, de Uberlândia** a Uberaba**, (REF. 12 564)	153	4—00
12 569	— **por ônibus**, de Uberaba** a Veríssimo*, (REF. 12 534)	45	1—30
	Total	198	5—30
	A Cruzeiro dos Peixotos		
12 570	**Por automóvel**, de Uberlândia** a Cruzeiros dos Peixotos, via Giló (8) e entroncamento (30)	33	1—20
	A Martinésia		
12 571	**Por ônibus**, de Uberlândia** a Martinésia, via Giló (8) e entroncamento (30)	36	1—30

Número de ordem (REF)	ITINERÁRIOS E MEIOS DE TRANSPORTE	Extensão em km	Tempo médio gasto em viagem h. — m.
	A Miraporanga		
12 572	**Por ônibus**, de Uberlândia** a Miraporanga, via entroncamento (11)	47	2—00
	A Tapuirama		
12 573	**Por ônibus**, de Uberlândia** a Tapuirama, via entroncamento (45)	52	2—10
	471 — UNAÍ		
	A Belo Horizonte		
12 574	**Por ônibus**, de Unaí** a Paracatu**, via Ribeirão do Brejo (18), Aldeia (66), Poções (97) e Lagoa de Santo Antônio (117)	132	6—00
12 575	— **por ônibus**, de Paracatu** a Patrocínio**, (REF. 8 539)	265	9—00
12 576	— **pela R.M.V.**, de Patrocínio a Belo Horizonte, (REF. 8 540)	595	20—00
	Total	**992**	**35—00**
12 577	**Por ônibus**, de Unaí** a Paracatu**, (REF. 12 574)	132	6—00
12 578	— **por ônibus**, de Paracatu** a Patos de Minas**, (REF. 8 541)	252	7—00
12 579	— **por ônibus**, de Patos de Minas** a Belo Horizonte**, (REF. 6 353)	465	10—30
	Total	**849**	**23—30**
12 580	**Por ônibus**, de Unaí** a Paracatu,** (REF. 12 574)	132	6—00
12 581	— **por ônibus**, de Paracatu** a Patos de Minas**, (REF. 8 541)	252	7—00
12 582	— **por via aérea (C.R.A.N.)**, de Patos de Minas a Belo Horizonte	304	1—10
	Total	**688**	**14—10**
	Ao Rio de Janeiro		
12 583	**Por ônibus**, de Unaí** a Paracatu**, (REF. 12 574)	132	6—00
12 584	— **por ônibus**, de Paracatu** a Patrocínio**, (REF. 8 539)	265	9—00
12 585	— **pela R.M.V.**, de Patrocínio a Barra Mansa, (REF. 3 480)	792	31—30
12 586	— **pela E.F.C.B.**, de Barra Mansa ao Rio, (REF. 8)	154	2—50
	Total	**1 343**	**49—20**
12 587	**Por ônibus**, de Unaí** a Paracatu**, (REF.12 574)	132	6—00
12 588	— **por ônibus**, de Paracatu** a Patos de Minas**, (REF. 8 541)	252	7—00
12 589	— **por ônibus**, de Patos de Minas** a Belo Horizonte**, (REF. 6 353)	465	10—30
12 590	— **por ônibus**, de Belo Horizonte** ao Rio**, (REF. 982)	472	10—00
	Total	**1 321**	**33—30**
12 591	**Por ônibus**, de Unaí** a Paracatu**, (REF. 12 574)	132	6—00
12 592	— **por ônibus**, de Paracatu** a Patos de Minas**, (REF. 8 541)	252	7—00
12 593	— **por ônibus**, de Patos de Minas** a Belo Horizonte**, (REF. 6 353)	465	10—30
12 594	— **pela E.F.C.B.**, de Belo Horizonte ao Rio, (REF. 981)	640	14—25
	Total	**1 489**	**37—55**
12 595	**Por ônibus**, de Unaí** a Paracatu**, (REF. 12 574)	132	6—00
12 596	— **por ônibus**, de Paracatu** a Patos de Minas**, (REF. 8 541)	252	7—00
12 597	— **por via aérea (C.R.A.N.)**, de Patos de Minas ao Rio, (REF. 8 555)	652	2—15
	Total	**1 036**	**15—15**
	A João Pinheiro		
12 598	**Por ônibus**, de Unaí** a Paracatu**, (REF. 12 574)	132	6—00
12 599	— **por ônibus**, de Paracatu** ao Alto do Pôrto Diamaute, (REF. 8 556)	126	4—[illegible]
12 600	— **por ônibus**, de Alto do Pôrto Diamante a João Pinheiro**, (REF. 8 557)	25	1—00
	Total	**283**	**11—30**
	A Paracatu		
12 601	**Por ônibus**, de Unaí** a Paracatu**, (REF. 12 574)	132	6—00
	A São Romão		
12 602	**A cavalo**, de Unaí a São Romão, via Lajes (108)	271	48—00

Número de ordem (REF)	ITINERÁRIOS E MEIOS DE TRANSPORTE	Extensão em km	Tempo médio gasto em viagem h — m
	A Cristalina (Estado de Goiás)		
12 603	**Por ônibus**, de Unaí** a Paracatu**, (REF. 12 574)	132	6—00
12 604	— **por ônibus**, de Paracatu** a Cristalina, (REF. 8 561)	132	4—30
	Total	264	10—30
	A Formosa (Estado de Goiás)		
12 605	**Por automóvel**, de Unaí** a Formosa, via Fazenda da Bolívia (54), Lagoa Formosa* (66) e Encruzilhada (89)	137	7—00
	A Sítio da Abadia (Estado de Goiás)		
12 606	**Por automóvel**, de Unaí** a Sítio da Abadia, via Fazenda da Bolívia (54), Lagoa Formosa* (66), Encruzilhada (89), entroncamento (131), Serra Bonita (215) e Córrego da Lavagem (263)	308	16—00
	A Buritis		
12 607	**Por automóvel**, de Unaí** a Buritis, via Buritisinho (36), Garapuava (72) e São Miguel (80)	144	8—00
	A Fróis		
12 608	**Por automóvel**, de Unaí** a Fróis, via Fazenda Palestina (36) e Pôrto dos Poções (96) e Gado Bravo (126)	174	9—00
	A Garapuava		
12 609	**Por automóvel**, de Unaí** a Garapuava, via Buritisinho (36)	72	4—00
	A Serra Bonita		
12 610	**Por automóvel**, de Unaí** a Serra Bonita, via Fazenda da Bolívia (54), Lagoa Formosa* (66), Encruzilhada (89) e entroncamento (131)	215	11—00
	472 — VARGEM BONITA		
	A Belo Horizonte		
12 611	**Por automóvel**, de Vargem Bonita* a Bambuí**, via Guia Sopes* (15), Pôrto de Santo Antônio (30), Ponte do Samburá (37), Desempenhado (47) e entroncamento (56)	87	3—00
12 612	— **pela R.M.V.**, de Bambuí a Belo Horizonte, (REF. 856)	352	11—05
	Total	439	14—05
12 613	**Por automóvel**, de Vargem Bonita* a Bambuí**, (REF. 12 611)	87	3—00
12 614	— **por ônibus**, de Bambuí** a Belo Horizonte**, (REF. 857)	299	7—30
	Total	386	10—30
	Ao Rio de Janeiro		
12 615	**Por automóvel**, de Vargem Bonita* a Bambuí**, (REF. 12 611)	87	3—00
12 616	— **pela R.M.V.**, de Bambuí a Barra Mansa, (REF. 858)	549	15—50
12 617	— **pela E.F.C.B.**, de Barra Mansa ao Rio, (REF. 8)	154	2—50
	Total	790	21—40
12 618	**Por automóvel**, de Vargem Bonita* a Bambuí**, (REF. 12 611)	87	3—00
12 619	— **por ônibus**, de Bambuí** a Belo Horizonte**, (REF. 857)	299	7—30
12 620	— **por ônibus**, de Belo Horizonte** ao Rio**, (REF. 982)	472	10—00
	Total	858	20—30
	A Capitólio		
12 621	**Por ônibus**, de Vargem Bonita* a Piüí**, via Garimpos (13) Cabrêsto (24) e Chafariz (34)	62	2—00
12 622	— **por ônibus**, de Piüí** a Capitólio*, (REF. 9 337)	24	1—00
	Total	86	3—00
	A Guia Lopes		
12 623	**Por ônibus**, de Vargem Bonita* a Guia Lopes*	15	0—30
	A Piüí		
12 624	**Por ônibus**, de Vargem Bonita* a Piüí**, (REF. 12 621)	62	2—00

Número de ordem (REF)	ITINERÁRIOS E MEIOS DE TRANSPORTE	Extensão em km	Tempo médio gasto em viagem h. — m.
	A São João Batista do Glória		
12 625	**Por ônibus**, de Vargem Bonita* a Piuí**, REF. 12 621)	62	2—00
12 626	— **por automóvel**, de Piuí** a São João Batista do Glória, (REF. 4 990)	89	4—00
	Total	151	6—00
12 627	**A cavalo**, de Vargem Bonita a São João Batista do Glória	49	7—00
	473 — VARGINHA		
	A Belo Horizonte		
12 628	**Pela R.M.V.**, de Varginha a Belo Horizonte, (REF. 1 423)	635	21—45
12 629	**Por ônibus**, de Varginha** a Belo Horizonte**, (REF. 1 426)	360	11—00
12 630	**Por via aérea (C.R.A.N.)**, de Varginha a Belo Horizonte	242	1—05
	Ao Rio de Janeiro		
12 631	**Pela R.M.V.**, de Varginha a Cruzeiro, (REF. 1 434)	204	7—00
12 632	— **pela E.F.C.B.**, de Cruzeiro ao Rio, (REF. 325)	252	4—35
	Total	456	11—35
12 633	**Por ônibus**, de Varginha** a Cambuquira**, (REF. 4 127)	53	1—30
12 634	— **por ônibus**, de Cambuquira** ao Rio**, (REF. 1 858)	348	9—00
	Total	401	10—30
12 635	**Por via aérea (C.R.A.N.)**, de Varginha ao Rio	260	1—10
	A Carmo da Cachoeira		
12 636	**Pela R.M.V.**, de Varginha a Carmo da Cachoeira, via Três Corações (34)	76	2—40
12 637	**Por ônibus**, de Varginha** a Carmo da Cachoeira**, via Passos (9) e entroncamento (35)	44	1—10
	A Elói Mendes		
12 638	**Por ônibus**, de Varginha** a Elói Mendes**, via Buenos (8)	20	0—40
	A Monsenhor Paulo		
12 639	**Por automóvel**, de Varginha** a Monsenhor Paulo**, via Buenos (8), Elói Mendes** (20) e Pinhal (41)	51	2—00
	A Três Corações		
12 640	**Pela R.M.V.**, de Varginha a Três Corações	34	1—10
12 641	**Por ônibus**, de Varginha** a Três Corações**, via Ponte do Rio Verde (22)	32	1—00
	A Três Pontas		
12 642	**Pela R.M.V.**, de Varginha a Três Pontas, via Espera (37)	57	2—15
12 643	**Por ônibus**, de Varginha** a Três Pontas**, via Pedra Negra (22)	34	1—20
	474 — VÁRZEA DA PALMA		
	A Belo Horizonte		
12 644	**Pela E.F.C.B.**, de Várzea da Palma a Belo Horizonte, (REF. 6 199)	387	15—15
12 645	**Por ônibus**, de Várzea da Palma** a Belo Horizonte**, via Contria (114), Corinto** (134), Osório de Almeida (159), Curvelo** (183), Bananal (225), São José da Lagoa (234), Paraopeba** (258), Cedro Velho (261), Barreiro (276), Sete Lagoas** (288), Prudente de Morais (300), Matozinhos** (312), Pedro Leopoldo** (322), Dr. Lund (327), entroncamento (342) e Venda Nova* (352)	365	8—10

Número de ordem (REF)	ITINERÁRIOS E MEIOS DE TRANSPORTE	Extensão em km	Tempo médio gasto em viagem h. — m
12 646	**Por ônibus**, de Várzea da Palma** a Pirapora**, via Aarão Reis (29)	44	1—20
12 647	— **por via aérea (C.R.A.N.)**, dePirapora a Belo Horizonte	295	1—15
	Total	339	2—35
	Ao Rio de Janeiro		
12 648	**Pela E.F.C.B.**, de Várzea da Palma ao Rio, (REF. 6 202)	963	27—45
12 649	**Por ônibus**,de Várzea da Palma** a Belo Horizonte**, (RF. 12 645)	365	8—10
12 650	— **por ônibus**, de Belo Horizonte** ao Rio**, (REF. 982)	472	10—00
	Total	837	18—10
12 651	**Por ônibus**, de Várzea da Palma** a Pirapora**, (REF. 12 646)	44	1—20
12 652	— **por via aérea (C.R.A.N.)**, de Pirapora ao Rio, via Belo Horizonte (295)	643	2—30
	Total	687	3—50
	A Bocaiuva		
12 653	**Pela E.F.C.B.**, de Várzea da Palma a Bocaiuva, via Corinto (111)	304	10—50
12 654	**Por ônibus**, de Várzea da Palma** a Montes Claros**, via Corrente (10), Boqueirão (33), Jequitaí* (60) e Água Boa (114)	174	5—30
12 655	— **por ônibus**, de Montes Claros** a Bocaiuva**	53	1—30
	Total	227	7—00
	A Coração de Jesus		
12 656	**Por ônibus**, de Várzea da Palma** a Montes Claros**, (REF. 12 654)	174	5—30
12 657	— **por ônibus**, de Montes Claros** a Coração de Jesus*, (REF. 6 210)	78	3—00
	Total	252	8—30
12 658	**Por automóvel**, de Várzea da Palma** a Coração de Jesus*, via Corrente (10), Boqueirão (33), Jequitaí* (60), Água Boa (114) e São João da Lagoa (132)	156	5—00
	A Jequitai		
12 659	**Por ônibus**, de Várzea da Palma** a Jequitaí*, via Corrente (10) e Boqueirão (33)	60	1—50
	A Lassance		
12 660	**Pela E.F.C.B.**, de Várzea da Palma a Lassance	44	1—55
12 661	**Por automóvel**, de Várzea da Palma** a Lassance, via Cotovelo (36)	68	2—30
	A Pirapora		
12 662	**Pela E.F.C.B.**, de Várzea da Palma a Pirapora	43	1—50
12 663	**Por ônibus**, de Várzea da Palma** a Pirapora**, (REF. 12 646)	44	1—20
	A Guaicuí		
12 664	**Por ônibus**, de Várzea da Palma** a Pirapora**, (REF. 12 646)	44	1—20
12 665	— **por automóvel**, de Pirapora** a Guaicuí	24	0—40
	Total	68	2—00
12 666	**Por automóvel**, de Várzea da Palma** a Guaicuí, via Corrente (10), Belgo Mineira (48) e entroncamento (63)	88	2—40
	475 — VAZANTE		
	A Belo Horizonte		
12 667	**Por ônibus**, de Vazante a Guarda Mor, via Claro de Minas (14) e entroncamento (25)	41	2—00
12 668	— **por ônibus**, de Guarda Mor a Patrocínio**, via entroncamento (16), Pau Terra (48), Chapadão (58), Pôrto da Barra (76), Coromadel** (103) e Ribeirão José Pedro (151)	187	7—00
12 669	— **pela R.M.V.**, de Patrocínio a Belo Horizonte, (REF. 8 540)	595	20—00
	Total	823	29—00

Número de ordem (REF)	ITINERÁRIOS E MEIOS DE TRANSPORTE	Extensão em km	Tempo médio gasto em viagem h. — m.
12 670	**Por ônibus**, de Vazante a Patos de Minas**, via Lagamar (36), Vereda Grande (74) e Presidente Olegário** (98)	129	4—00
12 671	— **por ônibus**, de Patos de Minas** a Belo Horizonte**, (REF. 6 353)	465	10—30
	Total	594	14—30
12 672	**Por ônibus**, de Vazante a Patos de Minas**, (REF. 12 670)	129	4—00
12 673	— **por via aérea (C.R.A.N.)**, de Patos de Minas a Belo Horizonte	304	1—10
	Total	433	5—10
	Ao Rio de Janeiro		
12 674	**Por ônibus**, de Vazante a Guarda Mor, (REF. 12 667)	41	2—00
12 675	— **por ônibus**, de Guarda Mor a Patrocínio**, (REF. 12 668)	187	7—00
12 676	— **pela R.M.V.**, de Patrocínio a Barra Mansa, (REF. 3 480)	792	31—30
12 677	— **pela E.F.C.B.**, de Barra Mansa ao Rio, (REF. 8)	154	2—50
	Total	1 174	43—20
12 678	**Por ônibus**, de Vazante a Patos de Minas**, (REF. 12 670)	129	4—00
12 679	— **por ônibus**, de Patos de Minas** a Belo Horizonte**, (REF. 6 353)	465	10—30
12 680	— **por ônibus**, de Belo Horizonte** ao Rio**, (REF. 982)	472	10—00
	Total	1 066	24—30
12 681	**Por ônibus**, de Vazante a Patos de Minas**, (REF. 12 670)	129	4—00
12 682	— **por ônibus**, de Patos de Minas** a Belo Hiorzonte,** (REF. 6 353)	465	10—30
12 683	— **pela E.F.C.B.**, de Belo Horizonte ao Rio, (REF. 981)	640	14—25
	Total	1 234	28—55
12 684	**Por ônibus**, de Vazante a Patos de Minas**, (REF. 12 670)	129	4—00
12 685	— **por via aérea (C.R.A.N.)**, de Patos de Minas ao Rio, (REF. 8 555)	652	2—15
	Total	781	6—15
	A Coromandel		
12 686	**Por ônibus**, de Vazante a Guarda Mor, (REF. 12 667)	41	2—00
12 687	— **por ônibus**, de Guarda Mor a Coromandel**, via entroncamento (16), Pau Terra (48), Chapadão (58) e Pôrto da Barra (76)	103	4—30
	Total	144	6—30
12 688	**Por ônibus**, de Vazante a Lagamar	36	1—00
12 689	— **por ônibus**, de Lagama a Coromandel**, via Alegre (33) e Pôrto da Barra (48)	75	3—00
	Total	111	4—00
	A Paracatu		
12 690	**Por ônibus**, de Vazante a Paracatu**, via Claro de Minas (14), entroncamento (25), Guarda Mor (41) e Ribeirão Trairas (76)	119	4—30
	A Presidente Olegário		
12 691	**Por ônibus**, de Vazante a Presidente Olegário**, via Lagamar (33) e Vereda Grande (74)	98	3—00
	A Catalão (Estado de Goiás)		
12 692	**Por ônibus**, de Vazante a Guarda Mor, (REF. 12 667)	41	2—00
12 693	— **por ônibus**, de Guarda Mor a Coromandel**, (REF. 12 687)	103	4—30
12 694	— **por ônibus**, de Coromandel** a Monte Carmelo**, (REF. 3 491)	66	2—20
12 695	— **pela R.M.V.**, de Monte Carmelo a Catalão	109	4—10
	Total	319	13—00
12 696	**Por automóvel**, de Vazante a Catalão, via Claro de Minas (14), entroncamento (25), Pau Terra (57), Chapadão (67), Pôrto dos Freires (101) e Rio Verde de Goiás (119)	182	8—00
	A Ipameri (Estado de Goiás)		
12 697	**Por ônibus**, de Vazante a Paracatu**, (REF. 12 690)	119	4—30
12 698	— **por ônibus**, de Paracatu** a Cristalina, (REF. 8 561)	132	4—30
12 699	— **por ônibus**, de Cristalina a Ipameri (REF. 8 563)	141	5—00
	Total	392	14—00

Número de ordem (REF)	ITINERÁRIOS E MEIOS DE TRANSPORTE	Extensão em km	Tempo médio gasto em viagem h — m.
	A Claro de Minas		
12 700	**Por ônibus**, de Vazante a Claro de Minas	14	0—45
	A Guarda Mor		
12 701	**Por ônibus**, de Vazante a Guarda Mor, (REF. 12 667)	41	2—00
	476 — VERÍSSIMO		
	A Belo Horizonte		
12 702	**Por ônibus**, de Veríssimo* a Uberaba**, via J. Baiano (14), Chuá (24) e Aramino (37)	45	1—30
12 703	— **pela R.M.V.**, de Uberaba a Belo Horizonte, (REF. 161)	752	25—00
	Total	**797**	**26—30**
12 704	**Por ônibus**, de Veríssimo* a Uperaba**, (REF. 12 702)	45	1—30
12 705	— **por ônibus**, de Uberaba** a Belo Horizonte**, (REF. 163)	587	14—00
	Total	**632**	**15—30**
12 706	**Por ônibus**, de Veríssimo* a Uberaba**, (REF. 12 702)	45	1—30
12 707	— **por via aérea (C.R.A.N.)**, de Uberaba a Belo Horizonte	418	1—40
	Total	**463**	**3—10**
	Ao Rio de Janeiro		
12 708	**Por ônibus**, de Veríssimo* a Uberaba**, (REF. 12 702)	45	1—30
12 709	— **pela R.M.V.**, de Uberaba a Belo Horizonte, (REF. 161)	752	25—00
12 710	— **pela E.F.C.B.**, de Belo Horizonte ao Rio, (REF. 981)	640	14—25
	Total	**1 437**	**40—55**
12 711	**Por ônibus**, de Veríssimo* a Uberaba**, (REF. 12 702)	45	1—30
12 712	— **pela R.M.V.**, de Uberaba a Barra Mansa, (REF. 170)	949	35—55
12 713	— **pela E.F.C.B.**, de Barra Mansa ao Rio, (REF. 8)	154	2—50
	Total	**1 148**	**40—15**
12 714	**Por ônibus**, de Veríssimo* a Uberaba**, (REF. 12 702)	45	1—30
12 715	— **por ônibus**, de Uberaba** a Belo Horizonte**, (REF. 163)	587	14—00
12 716	— **por ônibus**, de Belo Horizonte** ao Rio**, (REF. 982)	472	10—30
	Total	**1 104**	**26—00**
12 717	**Por ônibus**, de Veríssimo* a Uberaba**, (REF. 12 702)	45	1—30
12 718	— **pela C.M.E.F.**, de Uberaba a Campinas	537	20—20
12 719	— **pela C.P.E.F.**, de Campinas a Jundiaí	45	0—35
12 720	— **pela E.F.S.J.**, de Jundiaí a São Paulo	62	1—00
12 721	— **pela E.F.C.B.**, de São Paulo ao Rio, (REF. 176)	500	9—25
	Total	**1 189**	**32—50**
12 722	**Por ônibus**, de Veríssimo* a Uberaba**, (REF. 12 702)	45	1—30
12 723	— **por via aérea (C.R.A.N.)**, de Uberaba ao Rio	610	2—20
	Total	**655**	**3—50**
	A Campo Florido		
12 724	**Por ônibus**, de Veríssimo* a J. Baiano	14	0—40
12 725	— **por ônibus**, de J. Baiano a Campo Florido**, via Ponte do Golfo (17)	42	1—30
	Total	**56**	**2—10**
12 726	**Por automóvel**, de Veríssimo* a Campo Florido**, via entroncamento (5), Rufinópolis (13) e Ponte do Golfo (18)	43	1—30
	A Conceição das Alagoas		
12 727	**Por ônibus**, de Veríssimo* a Chuá, via J. Baiano (14)	24	1—00
12 728	— **por ônibus**, de Chuá a Conceição das Alagoas**, via entroncamento (20)	35	1—20
	Total	**59**	**2—20**
12 729	**Por automóvel**, de Veríssimo* a Conceição das Alagoas**, via entroncamento (5), Rufinópolis (13) e Ponte do Golfo (18)	35	1—30

Número de ordem (REF)	ITINERÁRIOS E MEIOS DE TRANSPORTE	Extensão em km	Tempo médio gasto em viagem h. — m.
	A Prata		
12 730	**Por ônibus**, de Veríssimo* a Prata**, via entroncamento (5), Patrimônio*(39) e entroncamento (79)	105	3—30
	A Uberaba		
12 731	**Por ônibus**, de Veríssimo* a Uberaba**, (REF. 12 702)	45	1—30
	A Uberlândia		
12 732	**Por ônibus**, de Veríssimo* a Uberaba**, (REF. 12 702)	45	1—30
12 733	— **pela C.M.E.F.**, de Uberaba a Uberlândia	135	3—50
	Total	**180**	**5—20**
12 734	**Por ônibus**, de Veríssimo* a Uberaba**, (REF. 12 702)	45	1—30
12 735	— **por ônibus**, de Uberaba** a Uberlândia**, (REF. 12 532)	153	4—00
	Total	**198**	**5—30**
	477 — VESPASIANO		
	A Belo Horizonte		
12 736	**Pela E.F.C.B.**, de Vespasiano a Belo Horizonte, via General Carneiro (37)	51	1—45
12 737	**Por ônibus**, de Vespasiano* a Belo Horizonte**, via entroncamento (4), Venda Nova* (14) e Pampulha* (18)	27	0—50
	Ao Rio de Janeiro		
12 738	**Pela E.F.C.B.**, de Vespasiano ao Rio, via General Carneiro (37), Sabará (45), Burnier (129) e Joaquim Murtinho (149)	627	16—30
12 739	**Por ônibus**, de Vespasiano* a Belo Horizonte**, (REF. 12 737)	27	0—50
12 740	— **por ônibus**, de Belo Horizonte** ao Rio**, (REF. 982)	472	10—00
	Total	**499**	**10—50**
12 741	**Por ônibus**, de Vespasiano* a Belo Horizonte**, (REF. 12 737)	27	0—50
12 742	— **pela E.F.C.B.**, de Belo Horizonte ao Rio, (REF. 981)	640	14—25
	Total	**667**	**15—15**
12 743	**Por ônibus**, de Vespasiano* a Belo Horizonte**, (REF. 12 737)	27	0—50
12 744	— **por via aérea**, de Belo Horizonte ao Rio	348	1—15
	Total	**375**	**2—05**
	A Lagoa Santa		
12 745	**Por ônibus**, de Vespasiano* a Lagoa Santa*, via Vila Asas (7)	10	0—20
	A Pedro Leopoldo		
12 746	**Pela E.F.C.B.**, de Vespasiano a Pedro Leopoldo	21	0—45
12 747	**Por ônibus**, de Vespasiano* ao entroncamento	4	0—10
12 748	— **por ônibus**, do entroncamento a Pedro Leopoldo**, (REF. 6 601)	20	0—25
	Total	**24**	**0—35**
	A Ribeirão das Neves		
12 749	**Por ônibus**, de Vespasiano* a Venda Nova*, via entroncamento (4)	14	0—25
12 750	— **por ônibus**, de Venda Nova* a Ribeirão das Neves*, via Justinópolis (7)	17	0—30
	Total	**31**	**0—55**
	A Santa Luzia		
12 751	**Pela E.F.C.B.**, de Vespasiano a Santa Luzia	17	0—35
12 752	**Por ônibus**, de Vespasiano* a Belo Horizonte**, (REF. 12 737)	27	0—50
12 753	— **por ônibus**, de Belo Horizonte** a Santa Luzia*, (REF. 1 030)	27	0—50
	Total	**54**	**1—40**

Número de ordem (REF)	ITINERÁRIOS E MEIOS DE TRANSPORTE	Extensão em km	Tempo médio gasto em viagem h. — m.
	478 — VIÇOSA		
	A Belo Horizonte		
12 754	**Pela E.F.L.**, de Viçosa a Ponte Nova	57	1—45
12 755	— **pela E.F.C.B.**, de Ponte Nova a Belo Horizonte, (REF. 51)	252	10—15
	Total	**309**	**12—00**
12 756	**Por ônibus**, de Viçosa** a Belo Horizonte**, (REF. 2 909)	241	8—00
12 757	**Por via aérea (IMPERIAL)**, de Viçosa a Belo Horizonte	145	0—40
	Ao Rio de Janeiro		
12 758	**Pela E.F.L.**, de Viçosa ao Rio, (REF. 9 536)	405	14—30
12 759	**Por ônibus**, de Viçosa** a Ubá**, (REF. 2 914)	63	2—00
12 760	— **por ônibus**, de Ubá** a Juiz de Fora**, (REF. 460)	121	4—00
12 761	— **por ônibus**, de Juiz de Fora** ao Rio**, (REF. 461)	212	4—00
	Total	**396**	**10—00**
	A Coimbra		
12 762	**Pela E.F.L.**, de Viçosa a Coimbra	25	0—50
12 763	**Por ônibus**, de Viçosa** a Coimbra***	18	1—00
	A Ervália		
12 764	**Pela E.F.L.**, de Viçosa a Coimbra	25	0—50
12 765	— **por ônibus**, de Coimdra*** a Ervalia**	24	1—00
	Total	**49**	**1—50**
12 766	**Por ônibus**, de Viçosa** a Ervália**, via Coimbra*** (18)	42	2—00
	A Guaraciaba		
12 767	**Pela E.F.L.**, de Viçosa a Vau Açu	57	1—25
12 768	— **por ônibus**, de Vau Açu a Guaraciaba	19	1—00
	Total	**76**	**2—25**
12 769	**Por ônibus**, de Viçosa** a Vau Açu, via Silvestre (6), Teixeiras** (16) e Bom Jardim (24)	34	1—40
12 770	— **por ônibus**, de Vau Açu a Guaraciaba	19	1—00
	Total	**53**	**2—40**
12 771	**Por automóvel**, de Viçosa** a Guaraciaba, via Silvestre (6), Teixeiras** (16) e Santa Isabel (27)	43	1—40
	A Paula Cândido		
12 772	**Por ônibus**, de Viçosa** a Paula Cândido	22	0—40
	A Porto Firme		
12 773	**Por ônibus**, de Viçosa** a Pôrto Firme, via Rio Turvo (24)	36	1—20
	A São Miguel do Anta		
12 774	**Por ônibus**, de Viçosa** a São Miguel do Anta*, (REF. 2 926)	25	1—00
	A Teixeiras		
12 775	**Pela E.F.L.**, de Viçosa a Teixeiras	18	0—40
12 776	**Por ônibus**, de Viçosa** a Teixeiras**, via Silvestre (6)	16	0—40

Número de ordem (REF)	ITINERÁRIOS E MEIOS DE TRANSPORTE	Extensão em km	Tempo médio gasto em viagem h. — m.
	A Cajuri		
12 777	**Pela E.F.L.**, de Viçosa a Cajuri	14	0—35
12 778	**Por ônibus**, de Viçosa** a Cajuri	14	0—40
	479 — VIEIRAS		
	A Belo Horizonte		
12 779	**Por automóvel**, de Vieiras a Miradouro**	18	0—40
12 780	— **por ônibus**, de Miradou o** a Muriaé**, via Itamuri (13)	36	1—25
12 781	— **pela E.F.L.**, de Muriaé a Três Rios, (REF. 7 580)	220	9—25
12 782	— **pela E.F.C.B.**, de Três Rios a Belo Ho izonte	442	10—40
	Total	**716**	**22—10**
12 783	**Por automóvel**, de Vieiras a Miradouro**	18	0—40
12 784	— **por ônibus**, de Miradouro** a Muriaé**, (REF. 12 780)	36	1—25
12 785	— **por ônibus**, de Muriaé** a Leopoldina**, (REF. 7 949)	75	2—20
12 786	— **por ônibus**, de Leopoldina** a Juiz de Fora**, (REF. 2 368)	125	4—00
12 787	— **por ônibus**, de Juiz de Fora** a Belo Horizonte**, (REF. 1 110)	260	6—30
	Total	**514**	**14—55**
12 788	**Por automóvel**, de Vieiras a Miradouro**	13	0—40
12 789	— **por ônibus**, de Miradouro** a Muriaé**, (REF. 12 780)	36	1—25
12 790	— **por ônibus**, de Muriaé** a Cataguases**, (REF. 4 435)	70	2—00
12 791	— **por ônibus**, de Cataguases** a Ubá**, (REF. 2 726)	67	2—30
12 792	— **por ônibus**, de Ubá** a Belo Horizonte**, (REF. 745)	304	11—00
	Total	**495**	**17—35**
12 793	**Por automóvel**, de Vieiras a Miradouro**	18	0—40
12 794	— **por ônibus**, de Miradouro** a Muriaé**, (REF. 12 780)	36	1—25
12 795	— **por via aérea, (IMPERIAL)**, de Muriaé a Belo Horizonte, (REF. 7 955)	210	1—00
	Total	**264**	**3—05**
	Ao Rio de Janeiro		
12 796	**Por automóvel**, de Vieiras a Miradouro**	18	0—40
12 797	— **por ônibus**, de Miradouro** a Muriaé**, (REF. 12 780)	36	1—25
12 798	— **pela E.F.L.**, de Muriaé ao Rio, (REF. 9 393)	365	13—35
	Total	**419**	**15—40**
12 799	**Por automóvel**, de Vieiras a Miradouro**	18	0—40
12 800	— **por ônibus**, de Miradoro** a Muriaé**, (REF. 12 780)	36	1—25
12 801	— **por ônibus**, de Muriaé** ao Rio**, (REF. 4 440)	313	7—50
	Total	**367**	**9—55**
	A Eugenópolis		
12 802	**Por automóvel**, de Vieiras a Miradouro**	18	0—40
12 803	— **por ônibus**, de Miradouro** a Muriaé**, (REF. 12 780)	36	1—25
12 804	— **pela E.F.L.**, de Muriaé a Engenópolis, (REF. 7 763)	28	1—25
	Total	**82**	**3—30**
12 805	**Por automóvel**, de Vieiras a Miradouro**	18	0—40
12 806	— **por ônibus**, de Miradouro** a Muriaé**, (REF. 12 780)	36	1—25
12 807	— **por ônibus**, de Muriaé** a Engenópolis*, (REF. 7 964)	28	1—00
	Total	**82**	**3—05**
	A Miradouro		
12 808	**Por automóvel**, de Vieiras a Miradouro**	18	0—40
	A Muriaé		
12 809	**Por automóvel**, de Vieiras a Miradouro**	18	0—40
12 810	— **por ônibus**, de Miradouro** a Muriaé**, (REF. 12 780)	36	1—25
	Total	**54**	**2—05**

Número de ordem (REF)	ITINERÁRIOS E MEIOS DE TRANSPORTE	Extensão em km	Tempo médio gasto em viagem h. — m.
	A São Francisco do Glória		
12 811	**Por automóvel**, de Vieiras a São Francisco do Glória....	18	1—00
	A Tombos		
12 812	**Por automóvel**, de Vieiras a Tombos**, via Pedra Dourada (15).....	40	2—00
	Santo Antônio do Glória		
12 813	**Por automóvel**, de Vieiras a Santo Antônio do Glória, via Miradouro** (18) e Várzea (28).....	33	1—15
12 814	**A cavalo**, de Vieiras a Santo Antônio do Glória.....	18	3—00
	480 — VIRGEM DA LAPA		
	A Belo Horizonte		
12 815	**Por automóvel**, de Virgem da Lapa a Araçuaí**.....	42	1—10
12 816	— **pela E.F.B.M.**, de Araçuaí a Teófilo Otoni.....	201	10—30
12 817	— **por ônibus**, de Teófilo Otoni** a Governador Valadares**, (REF. 190).....	156	4—00
12 818	— **pela E.F.V.M.**, de Governador Valadares a Nova Era, (REF. 191).....	213	5—40
12 819	— **pela E.F.C.B.**, de Nova Era a Belo Horizonte, (REF. 92).....	185	7—20
	Total.....	**797**	**28—40**
12 820	**Por automóvel**, de Virgem da Lapa a Araçuaí**.....	42	1—10
12 821	— **por ônibus**, de Araçuaí** a Itaobim*.....	80	3—00
12 822	— **por ônibus**, de Itaobim* a Teófilo Otoni**, (REF. 349).....	161	4—30
12 823	— **por ônibus**, de Teófilo Otoni** a Governador Valadares**, (REF. 190).....	156	4—00
12 824	— **por ônibus**, de Governador Valadares** a Belo Horizonte**, (REF. 94).....	445	14—00
	Total.....	**884**	**26—40**
12 825	**Por automóvel**, de Virgem da Lapa a Diamantina**, via entroncamento de Turmalina (100), Calumbis (160), Couto de Magalhães (225) e Mendanha (237).....	277	6—30
12 826	— **pela E.F.C.B.**, de Diamantina a Belo Horizonte, (REF. 2 182).....	424	16—00
	Total.....	**701**	**22—30**
12 827	**Por automóvel**, de Virgem da Lapa a Diamantina**, (REF. 12 825).....	277	6—30
12 828	— **por ônibus**, de Diamantina** a Belo Horizonte**, (REF. 3 842).....	334	10—00
	Total.....	**611**	**16—30**
12 829	**Por automóvel**, de Virgem da Lapa a Araçuaí**.....	42	1—10
12 830	— **por via aérea, (C.R.A.N.)**, de Araçuaí a Belo Horizonte.....	395	1—35
	Total.....	**437**	**2—45**
	Ao Rio de Janeiro		
12 831	**Por automóvel**, de Virgem da Lapa a Araçuaí**.....	42	1—10
12 832	— **pela E.F.B.M.**, de Araçuaí a Teófilo Otoni.....	201	10—30
12 833	— **por ônibus**, de Teófilo Otoni** a Governador Valadares**, (REF, 190).....	156	4—00
12 834	— **pela E.F.V.M.**, de Governador Valadares a Nova Era, (REF. 191).....	213	5—40
12 835	— **pela E.F.C.B.**, de Nova Era ao Rio, (REF. 99).....	745	22—30
	Total.....	**1 357**	**43—50**
12 836	**Por automóvel**, de Virgem da Lapa a Araçuaí**.....	42	1—10
12 837	— **pela E.F.B.M.**, de Araçuaí a Teófilo Otoni.....	201	10—30
12 838	— **por ônibus**, de Teófilo Otoni** a Governador Valadares**, (REF. 190).....	156	4—00
12 839	— **pela E.F.V.M.**, de Governador Valadares a Virória, (Pedro Nolasco).....	330	8—10
12 840	— **pela E.F.L.**, de Vitória ao Rio, (REF. 102).....	641	22—05
	Total.....	**1 370**	**45—55**
12 841	**Por automóvel**, de Virgem da Lapa a Araçuaí**.....	42	1—10
12 842	— **por ônibus**, de Araçuaí** a Itaobim*.....	80	3—00
12 843	— **por ônibus**, de Itaobim* a Teófilo Otoni**, (REF. 349).....	161	4—30
12 844	— **por ônibus**, de Teófilo Otoni** a Caratinga**, (REF. 215).....	277	8—00
12 845	— **por ônibus**, de Caratinga** ao Rio**, (REF. 105).....	498	13—00
	Total.....	**1 058**	**29—40**

Número de ordem (REF)	ITINERÁRIOS E MEIOS DE TRANSPORTE	Extensão em km	Tempo médio gasto em viagem h. — m.
12 846	Por automóvel, de Virgem da Lapa a Diamantina**, (REF. 12 825)	277	6—30
12 847	— pela E.F.C.B., de Diamantina ao Rio, (REF. 2 184)	1 000	31—00
	Total	1 277	37—30
12 848	Por automóvel, de Virgem da Lapa a Araçuaí**	42	1—10
12 849	— por via aérea (C.R.A.N.), de Araçuaí ao Rio, (REF. 599)	743	3—05
	Total	785	4—15
	A Aracuai		
12 850	Por automóvel, de Virgem da Lapa a Araçuaí**	42	1—10
	A Coronel Murta		
12 851	Por automóvel, de Virgem da Lapa a Coronel Murta	45	1—30
12 852	Por automóvel, de Virgem da Lapa a Coronel Murta, via entroncamento (42)	81	3—00
	A Grão Mogol		
12 853	Por automóvel, de Virgem da Lapa a Grão Mogol, via entroncamento (68)	103	5—00
12 854	A cavalo, de Virgem da Lapa a Grão Mogol	96	18—00
	A Minas Novas		
12 855	Por automóvel, de Virgem da Lapa a Minas Novas, via Berilo (30) e Chapada (58)	76	3—00
	A Salinas		
12 856	Por automóvel, de Virgem da Lapa a Salinas**, via Coronel Murta (45) e Rubelita (85)	123	5—30
	481 — VIRGÍNIA		
	A Belo Horizonte		
12 857	Por ônibus, de Virgínia*** a Itanhandu **, via Muquem (12) e Bom Sucesso (28)	32	1—10
12 858	— pela R.M.V., de Itanhandu a Belo Horizonte, (REF. 5 552)	724	24—45
	Total	756	25—55
12 859	Por ônibus, de Virgínia*** a Itanhandu **, (REF. 12 857)	32	1—10
12 860	— pela R.M.V., de Itanhandu a Cruzeiro	46	1—45
12 861	— pela E.F.C.B., de Cruzeiro a Belo Horizonte, (REF. 482)	676	19—15
	Total	754	22—10
12 862	Por ônibus, de Virgínia*** a Itanhandu**, (REF. 12 857)	32	1—10
12 863	— por ônibus, de Itanhandu** a Caxambu**, (REF. 5 556)	45	1—30
12 864	— por ônibus, de Caxambu** a Belo Horizonte**, (REF. 809)	434	13—00
	Total	511	15—40
	Ao Rio de Janeiro		
12 865	Por ônibus, de Virgínia*** a Itanhandu**, (REF. 12 857)	32	1—10
12 866	— pela R.M.V., de Itanhandu a Cruzeiro	46	1—45
12 867	— pela E.F.C.B., de Cruzeiro ao Rio, (REF. 325)	252	4—35
	Total	330	7—30
12 868	Por ônibus, de Virgínia*** a Itanhandu**, (REF. 12 857)	32	1—10
12 869	— por ônibus, de Itanhandu** a Itamonte**, (REF. 5 589)	17	0—30
12 870	— por ônibus, de Itamonte** ao Rio**, (REF. 563)	235	5—30
	Total	284	7—10
	A Delfim Moreira		
12 871	Por ônibus, de Virgínia*** a Itanhandu **, (REF. 12 857)	32	1—10
12 872	— pela R.M.V., de Itanhandu a Delfim Moreira, via Soledade de Minas (42) e Itajubá (128)	164	5—55
	Total	196	7—05
12 873	Por automóvel, de Virgínia*** a Delfim Mãreira**, via Queimada (22), Cubatão (29) e Brumado (38)	44	2—00

Número de ordem (REF)	ITINERÁRIOS E MEIOS DE TRANSPORTE	Extensão em km	Tempo médio gasto em viagem h. — m.
	A Dom Viçoso		
12 874	**Por automóvel,** de Virgínia*** a Dom Viçosa, via Água Limpa (13)	17	0—50
	A Itanhandu		
12 875	**Por ônibus,** de Virgínia*** a Itanhandu**, (REF. 12 857)	32	1—10
	A Maria da Fé		
12 876	**Por ônibus,** de Virgínia*** a Itanhandu**, (REF. 12 857)	32	1—10
12 877	— **pela R.M.V.,** de Itanhandu a Maria da Fé, via Soledade de Minas (42)	100	4—50
	Total	132	6—00
12 878	**Por automóvel,** de Virgínia*** a Maria da Fé**, via Água Limpa (13), Dom Viçoso (17), Pintos Negreiros (28) e Bom Jardim (45)	55	2—30
	A Passa Quatro		
12 879	**Por ônibus,** de Virgínia*** a Passa Quatro**, via Muquem (12), Bom Sucesso (28) Itanhandu** (32), Pé do Morro (38) e Tronqueras (41)	45	2—00
12 880	**Por automóvel,** de Virgínia*** a Passa Quatro**, via Pôrto (9), Serrinha (14) e Palmital (20)	27	1—00
	A Pouso Alto		
12 881	**Por ônibus,** de Virgínia*** a Itanhandu**, (REF. 12 857)	32	1—10
12 882	— **por ônibus,** de Itanhandu** a Pouso Alto*, (REF. 5 596)	15	0—35
	Total	47	1—45
12 883	**Por automóvel,** de Virgínia*** a Pouso Alto*, via Muquem (12) e São Sebastião do Rio Verde (23)	26	1—00
	482 — VIRGINÓPOLIS		
	A Belo Horizonte		
12 884	**Por ônibus,** de Virginópolis* a Belo Horizonte**, via Guanhães** (34) Senhora do Pôrto (58), Jacaré (62), entroncamento (83), Guarani (89) Carmésia (94), Goiabas (109), Morro do Pilar* (150), entroncamento (187), Palácio (192), Chapéu de Sol (207), Cardeal Mota (210), Cipó (216), Jatobá (226), Aimeida (244), Ponte Raul Soares (271), Campinho (273), Lagoa Santa* (279), Vila Asas (282), Vespasiano* (289), entroncamento (293), Cipriano (296), Venda Nova* (303) e Pampulha* (307)	316	9—00
	Ao Rio de Janeiro		
12 885	**Por ônibus,** de Virginópolis* a Belo Horizonte**, (REF. 12 884)	316	9—00
12 886	— **pela E.F.C.B.,** de Belo Horizonte ao Rio, (REF. 981)	640	14—25
	Total	956	23—25
12 887	**Por ônibus,** de Virginópolis* a Belo Horizonte**, (REF. 12 884)	316	9—00
12 888	— **por ônibus,** de Belo Horizonte** ao Rio**, (REF. 982)	472	10—00
	Total	788	19—00
12 889	**Por ônibus,** de Virginópolis* a Belo Horizonte**, (REF. 12 884)	316	9—00
12 890	— **por via aérea,** de Belo Horizonte ao Rio	348	1—15
	Total	664	10—15
	A Açucena		
12 891	**Por ônibus,** de Virginópolis* a Guanhães**	34	1—00
12 892	— **por ônibus,** de Guanhães** a Mesquita, (REF. 4 813)	151	6—00
12 893	— **por automóvel,** de Mesquita a Açucena***, (REF. 4 814)	34	2—00
	Total	219	9—00
12 894	**A cavalo,** de Virginópolis a Açucena	46	9—00

Número de ordem (REF)	ITINERÁRIOS E MEIOS DE TRANSPORTE	Extensão em km	Tempo médio gasto em viagem h. — m.
	A Coroaci		
12 895	**Por ônibus**, de Virginópolis* a Coroací, via Divino de Virginópolis (12), Gonzaga(35), Santa Efigenia (42), Sardoá (59), São José (72), entroncamento (81) e Conceição de Tronqueiras (88).....	106	3—30
	A Governador Valadares		
12 896	**Por ônibus**, de Virginópolis* a Governador Valadares**, via Divino de Virginópolis (12), Gonzaga (35), Santa Efigenia (42), Sardoá (59), São José (72), entroncamento (81), Santo Antônio do Pôrto (89), Pontal (109) e entroncamento (120).....	129	4—10
	A Guanhães		
12 897	**Por ônibus**, de Virginópolis* a Guanhães**.....	34	1—00
	A Peçanha		
12 898	**Por ônibus**, de Virginópolis* a Guanhães**.....	34	1—00
12 899	— **por ônibus**, de Guanhães** a Peçanha*, (REF. 4 821).....	61	2—00
	Total.....	**95**	**3—00**
12 900	**Por automóvel**, de Virginópolis* a Peçanha*, via Correntinho 24), Jurema (30), São João Evangelista** (39), São Bento (54) e Cantagalo (57).....	64	2 00
	A São João Evangelista		
12 901	**Por ônibus**, de Virginópolis* a Guanhães**.....	34	1—00
12 902	— **por ônibus**, de Guanhães** a São João Evangelista**, (REF. 4 823).....	36	1—00
	Total.....	**70**	**2—00**
12 903	**Por automóvel**, de Virginópolis* a São João Evangelista**, via Correntinho (24) e Jurema (30).....	39	1—15
	A Divino de Virginópolis		
12 904	**Por ônibus**, de Virginópolis* a Divino de Virginópolis.....	12	0—30
	A Gonzaga		
12 905	**Por ônibus**, de Virginópolis* a Gonzaga, via Divino de Virginópolis (12).....	35	1—10
	A Santa Efigênia		
12 906	**Por ônibus**, de Virginópolis* a Sta. Efigênia, via Divino de Virginópolis (12) e Gonzaga (35) ..	42	1—30
	A São Geraldo da Piedade		
12 907	**Por ônibus**, de Virginópolis* a Sardoá, via Divino de Virginópolis (12), Gonzaga (35) e Santa Efigênia (42).....	59	2—00
12 908	— **a cavalo**, de Sardoá a São Geraldo da Piedade.....	18	3—00
	Total.....	**77**	**5—00**
12 909	**Por automóvel**, de Virginópolis* a São Geraldo da Piedade, via Divino de Virginópolis (12), Gonzaga (35), Santa Efigênia (42) e Pedra Branca (62).....	77	3—00
	A Sardoá		
12 910	**Por ônibus**, de Virginópolis* a Sardoá, (REF. 12 907).....	59	2—00
	483 — VIRGOLÂNDIA		
	A Belo Horizonte		
12 911	**Por ônibus**, de Virgolândia a Peçanha*, via entroncamento (16).....	62	2—30
12 912	— **por ônibus**, de Peçanha* a Belo Horizonte**, (REF. 3 452).....	343	11—00
	Total.....	**405**	**13—30**

Número de ordem (REF)	ITINERÁRIOS E MEIOS DE TRANSPORTE	Extensão em km	Tempo médio gasto em viagem h. — m.
12 913	**Por automóvel**, de Virgolândia a Governador Valadares**, via entroncamento (16), Coroaci (24), Conceição de Tronqueiras (42), Sto. Antônio do Pôrto (57), Pontal (77) e entroncamento (88)	97	4—00
12 914	— **pela E.F.V.M.**, de Governador Valadares a Nova Era, (REF. 191)	213	5—40
12 915	— **pela E.F.C.B.**, de Nova Era a Belo Horizonte, (REF. 92)	185	7—20
	Total	495	17—00
12 916	**Por automóvel**, de Virgolândia a Governador Valadares**, (REF. 12 913)	97	4—00
12 917	— **por via aérea, (C.R.A.N.)**, de Governador Valadares a Belo Horizonte	238	0—50
	Total	335	4—50
	Ao Rio de Janeiro		
12 918	**Por ônibus**, de Virgolândia a Peçanha*, (REF. 12 911)	62	2—30
12 919	— **por ônibus**, de Peçanha* a Belo Horizonte**, (REF. 3 452)	343	11—00
12 920	— **pela E.F.C.B.**, de Belo Horizonte ao Rio, (REF. 981)	640	14—25
	Total	1 045	27—55
12 921	**Por ônibus**, de Virgolândia a Peçanha*, (REF. 12 911)	62	2—30
12 922	— **por ônibus**, de Peçanha* a Belo Horizonte**, (REF. 3452)	343	11—00
12 923	— **por ônibus**, de Belo Horizonte** ao Rio**, (REF. 982)	472	10—00
	Total	877	23—30
12 924	**Por automóvel**, de Virgolândia a Governador Valadares**, (REF. 12 913)	97	4—00
12 925	— **pela E.F.V.M.**, de Governador Valadares a Nova Era, (REF. 161)	213	5—40
12 926	— **pela E.F.C.B.**, de Nova Era ao Rio, (REF. 99)	745	22—30
	Total	1 055	32—10
12 927	**Por automóvel**, de Virgolândia a Governador Valadares**, (REF. 12 913)	97	4—00
12 928	— **por ônibus**, de Governador Valadares** a Caratinga**, (REF. 104)	121	3—30
12 929	— **por ônibus**, de Caratinga** ao Rio**, (REF. 105)	498	13—00
	Total	716	20—30
12 930	**Por automóvel**, de Virgolândia a Governador Valadares**, (REF. 12 913)	97	4—00
12 931	— **por via aérea, (C.R.A.N.)**, de Governador Valadares ao Rio, (REF. 3 468)	586	2—10
	Total	683	6—10
	A Coroaci		
12 932	**Por automóvel**, de Virgolândia a Coroací, via entroncamento (16)	24	1—00
	A Governador Valadares		
12 933	**Por automóvel**, de Virgolândia a Governador Valadares**, via Bananal (9), Marilac (31), Chonin (55) e entroncamento (69)	91	3—40
12 934	**Por automóvel**, de Virgolândia a Governador Valadares, (REF. 12 913)	97	4—00
	A Itambacuri		
12 935	**Por automóvel**, de Virgolândia a Governador Valadares**, (REF. 12 913)	97	4—00
12 936	— **por ônibus**, de Governador Valadares** a Itambacuri*, (REF. 4 744)	129	3—00
	Total	226	7—00
12 937	**A cavalo**, de Itambacuri a Virgolândia	156	30—00
	A Peçanha		
12 938	**Por ônibus**, de Virgolândia a Peçanha*, (REF. 12 911)	62	2—30
	A Santa Maria do Suaçui		
12 939	**Por ônibus**, de Virgolândia a Peçanha*, (REF. 12 911)	62	2—30
12 940	— **por ônibus**, de Peçanha* a Sta. Maria do Suaçui*, (REF. 8 896)	80	2—30
	Total	142	5—00
	A Marilac		
12 941	**Por automóvel**, de Virgolândia a Marilac, via Bananal (9)	31	2—00

Número de ordem (REF)	ITINERÁRIOS E MEIOS DE TRANSPORTE	Extensão em km	Tempo médio gasto em viagem h. — m.
	484 — VISCONDE DO RIO BRANCO		
	A Belo Horizonte		
12 942	**Pela E.F.L.**, de Visconde do Rio Branco a Ponte Nova	118	4—15
12 943	— **pela E;F.C.B.**, de Ponte Nova a Belo Horizonte, (REF. 51)	252	10—15
	Total	**370**	**14—30**
12 944	**Pela E.F.L.**, de Visconde do Rio Branco a Juiz de Fora, (REF. 5 030)	149	6—40
12 945	— **pela E.F.C.B.**, de Juiz de Fora a Belo Hoirzonre	365	8—35
	Total	**514**	**15—15**
12 946	**Por ônibus**, de Visconde do Rio Branco** a Ubá**	23	0—30
12 947	— **por ônibus**, de Ubá** a Belo Horizonte**, (REF. 745)	304	11—00
	Total	**327**	**11—50**
12 948	**Por ônibus**, de Visconde do Rio Branco**a Juiz de Fora**, (REF. 5 036)	144	5—00
12 949	— **por ônibus**, de Juiz de Fora** a Belo Horizonte**, (REF. 1 110)	260	6—30
	Total	**404**	**11—30**
	Ao Rio de Janeiro		
12 950	**Pela E.F.L.**, de Visconde do Rio Branco ao Rio, (REF. 5 039)	344	12—05
12 951	**Por ônibus**, de Visconde do Rio Branco** a Juiz de Fora**, (REF. 5 036)	144	5—00
12 952	— **pela E.F.C.B.**, o Juiz de Fora o Rio	275	5—55
	Total	**419**	**10—55**
12 953	**Por ônibus**, de Visconde do Rio Branco** a Juiz de Fora**, (REF. 5 036)	144	5—00
12 954	— **por ônibus**, de Juiz de Fora** ao Rio**, (REF. 1 115)	212	4—00
	Total	**356**	**9—00**
	A Guiricema		
12 955	**Por ônibus**, de Visconde do Rio Branco** a Guiricema*	17	1—00
	A Guidoval		
12 956	**Por ônibus**, do Visconde do Rio Branco** a Guidoval*	21	1—10
	A Paula Cândido		
12 957	**Pela E.F.L.**, de Visconde do Rio Branco a Ubá	22	1—00
12 958	— **por ônibus**, de Ubá** a Paula Cândido, (REF. 12 494)	41	1—20
	Total	**63**	**2—20**
12 959	**Por ônibus**, de Visconde do Rio Branco** a Ubá**	23	0—50
12 960	— **por ônibus**, de Ubá** a Paula Cândido (REF. 12 494)	41	1—20
	Total	**64**	**2—10**
12 961	**Por automóvel**, de Visconde do Rio Branco** a Paula Cândido, via Santa Maria (13)	30	1—30
	A São Geraldo		
12 962	**Pela E.F.L.**, de Visconde do Rio Branco a São Geraldo	10	0—30
12 963	**Por ônibus**, de Visconde do Rio Branco** a São Geraldo*	11	0—40
	A Ubá		
12 964	**Pela E.F.L.**, de Visconde do Rio Branco a Ubá	22	1—00
12 965	**Por ônibus**, de Visconde do Rio Branco** a Ubá**	23	0—50

Número de ordem (REF)	ITINERÁRIOS E MEIOS DE TRANSPORTE	Extensão em km	Tempo médio gasto em viagem h — m.
	485 — VOLTA GRANDE		
	A Belo Horizonte		
12 966	**Pela E.F.L.**, de Volta Grande a Três Rios, via Melo Barreto (19) e Pôrto Novo (28).....	92	3- 15
12 967	— **pela E.F.C.B.**, de Três Rios a Belo Horizonte.....	442	10—40
	Total.....	**534**	**13—55**
12 968	**Por ônibus**, de Volta Grande** a Areal, via Fernando Lobo (12), Além Paraiba** (21), Pôrto Novo (23), Sapucáia (53), Anta (60) e Bemposta (78).....	92	2—40
12 969	— **por ônibus**, de Areal a Belo Horizonte**, (REF. 299).....	367	8—30
	Total.....	**459**	**11—10**
12 970	**Por automóvel**, de Volta Grande** a Belo Horizonte**, via Fernando Lobo (12), Além Paraiba** (21), Pôrto Novo (23), Marinópolis* (40), Aventureiro* (52), Pregos (63), Senador Côrtes (73), Mar de Espanha** (88), Pequeri*** (103), Sarandira (114), Cedofeita (140) e dai pela BR-3 (rodovia Presidente Kubitschek).....	418	11—00
	Ao Rio de Janeiro		
12 971	**Pela E.F.L.**, de Volta Grande ao Rio, via Melo Barreto (19), Pôrto Novo (28) e Três Rios (92).	237	8—30
12 972	**Por ônibus**, de Volta Grande** ao Rio**, via Fernando Lobo (12), Além Paraiba** (21), Pôrto Novo (23), Sapucáia (53), Anta (60), Bemposta (78), Areal (92) e Petrópolis** (139).....	207	5—30
	A Além Paraiba		
12 973	**Pela E.F.L.**, de Volta Grande a Além Paraiba, via Melo Barreto (19).....	24	0—55
12 974	**Por ônibus**, de Volta Grande** a Além Paraiba**, via Fernando Lobo (12).....	21	0—50
	A Estrêla Dalva		
12 975	**Pela E.F.L.**, de Volta Grande a Estrêla Dalva.....	13	0—35
12 976	**Por ônibus**, de Volta Grande** a Estrêla Dalva*.....	11	0—30
	A Leopoldina		
12 977	**Pela E.F.L.**, de Volta Grande a Leopoldina, via Recreio (39) e Vista Alegre (61).....	74	3—00
12 978	**Por ônibus**, de Volta Grande** a Leopoldina**, (REF. 4 367).....	70	[illegible]
12 979	**Por automóvel**, de Volta Grande** a Leopoldina**, via Trimonte (11) e Providência (17).....	39	1—30
	A Cantagalo (Estado do Rio)		
12 980	**Pela E.F.L.**, de Volta Grande a Cantagalo, via Melo Barreto (19), Conselheiro Paulino (111) e Cordeiro (155).....	161	7—05
12 981	**Por automóvel**, de Volta Grande** a Cantagalo, via Fernando Lobo (12), Além Paraiba**(21), Carmo (39), Córrego da Prata (61) e Sta. Rita (66).....	78	3—00
	A Carmo (Estado do Rio)		
12 982	**Pela E.F.L.**, de Volta Grande a est. de Carmo, via Melo Barreto (19).....	29	2—00
12 983	— **por automóvel**, da est. de Carmo a Carmo.....	3	0—10
	Total.....	**32**	**2—10**
12 984	**Por ônibus**, de Volta Grande** a Além Paraiba**, (REF. 12 974).....	21	0—50
12 985	— **por ônibus**, de Além Paraiba** a Carmo.....	18	0—50
	Total.....	**39**	**1—40**
	A Trimonte		
12 986	**Pela E.F.L.**, de Volta Grande a Trimonte.....	11	0—20
12 987	**Por ônibus**, de Volta Grande** a Trimonte.....	11	0—25

ESTE LIVRO DEVE SER DEVOLVIDO NA ÚLTIMA
DATA CARIMBADA

ÊSTE LIVRO DEVE SER DEVOLVIDO NÁ ÚLTIMA DATA CARIMBADA

13.2.12			

31.898 — S D b — 16

IBGE
BIBLIOTECA CENTRAL

Tabuas itinerarias do Estado d
e Minas Gerais.

656.02(815.1)/T114ta
(1534/79)

Prove que sabe honrar os seus compromissos restituindo com pontualidade este livro à Biblioteca Central do IBGE

Prazo de empréstimo 15 dias,

podendo ser prorrogado, caso a obra não esteja sendo procurada por outro leitor.

16 672